















	hranica riešeného územia
	hranica mestských častí
	hranica urbanistického obvodu
	hranica zastavaného územia - stav
	hranica zsatavaného územia - návrh
	hranica parcely
	hranica regulačného bloku
08.12	označenie regulačného bloku



Ochrana prírody, krajiny a kultúrneho dedičstva






- | | |
|---|--|
|  | národná kultúrna pamiatka |
|  | objekt pamiatkového záujmu |
|  | pamätihodnosť mesta |
|  | územie pamiatkového záujmu
funkcionalistickej architektúry
Baťovho priemyselného mesta |
|  | nezastaviteľné územie |
|  | územie európskeho významu - návrh |

Funkčné plochy



















- | | |
|---|------------------------------------|
|  | bývanie a vybavenosť |
|  | bývanie - výhľad |
|  | výroba |
|  | doprava a technická infraštruktúra |
|  | mestská zeleň |
|  | lesy |
|  | mokrad' |
|  | vodné plochy a toky |

Funkčné plochy mimo riešeného územia

-  zastavané plochy sídla
 záhradkárska osada

- | | |
|--|--------------------------------|
|  | hrázka |
|  | protipovodňová ochrana - návrh |
|  | geotermální vrt |
|  | prameň |
|  | vodojem |

Doprava

- | stav | návrh | výhľad | popis |
|--|---|---|--|
| | | == == | kommunikácie funkčnej triedy B1
(preložka cesty I/64) |
|  | | | kommunikácie funkčnej triedy B2 |
| |  | | kommunikácie funkčnej triedy B2
úprava na štvorpruh |
|  |  |  | kommunikácie funkčnej triedy C1 |
|  |  | | kommunikácie funkčnej triedy C2 |
|  |  | | kommunikácie funkčnej triedy C3 |
|  | | | železničná trať |
|  |  |  | cestný most |
| |  | | cestný podjazd |
|  | | | pešia lávka |
|  | | | peší podchod |
|  | | | železničný most |
| |  | | křižovatka |

Ochranné pásma letiska

- | | |
|-----------|---|
| — — — | OP prevádzkových plôch letiska |
| - - - - - | ochranné pásmo prechodovej plochy |
| - - - - - | ochranné pásmo vzletového a približovacieho priestoru |
| - - - - - | ochranné pásmo vodorovnej roviny |
| - - - - - | ochranné pásmo kužeľovej plochy |
| - - - - - | vnútorné a vonkajšie ornitologické pásmo |
| - - - - - | ochranné pásmo s obmedzením stavieb vzdušných vedení VN a VVN |
| - - - - - | vzletový a približovací priestor |

Ochranné pásma

- | | |
|---------|-------------------------------------|
| ----- | ochranná pásma ciest |
| ----- | ochranná pásma železnice |
| —●—●—●— | ochranná pásma ČOV |
| ----- | ochranná pásma VTL plynovodu |
| ----- | ochranná pásma elektrického vedenia |
| — — — | ochranná pásma cintorína |
| — — — | ochranná pásma lesa |

ÚZEMNÝ PLÁN MESTA PARTIZÁNSKE

podklad

mierka 1:10 000

VÝKRES REGULATÍVOV



Objednávateľ: Mesto Partizánske, Nám. SNP 212/4
958 01 Partizánske

Zhotoviteľ: AUREX s.r.o, Ľubľanská 1
831 02 Bratislava



Riaditeľ: Ing. arch. Ľubomír Klaučo
Hlavní riešitelia: Ing. arch. Lenka Stankovská
 Ing. arch. Michal Chudík, PhD.
Zodpovedný riešiteľ: Ing. arch. Lenka Stankovská
Dátum: 2018