Osobne podané

ZVIERACÍ OMBUDSMAN
NAJLEPŠÍ PRIATEĽ ZVIERAT

Ministerstvo životného prostredia SR
Odbor posudzovania vplyvov na životné prostredie
Námestie Ľ. Štúra 1
812 35
Bratislava

Ministerstvo životného prostredia SR
Námestie Ľudovíta Štúra 1, 812 35 Bratislava
Podateľňa 2
6. 11. 2020
Evidenčné číslo: 56954
Číslo spisu: 12450/2020
Prílohy/listy:
Vybavuje: SS

V Bratislave, dňa 2.11.2020

Vec: Podnet na základe § 19 zákona č. 24/2006 Z. z. o posudzovaní vplyvov na životné prostredie a zároveň Podnet na základe § 28 ods. 4 zákona č. 543/2002 Z. z. o ochrane prírody a krajiny

Na základe **§ 19 zákona č. 24/2006 Z. z. o posudzovaní vplyvov na životné prostredie** a o zmene a doplnení niektorých zákonov (ďalej len ako: zákon EIA) podávame podnet vo veci prebiehajúceho územného konania o zmene využívania územia na pozemku par. č. 13145/1 o výmere 64 632 m2 v katastrálnom území Borský Svätý Jur z pôdy ornej na „Dobývanie ložiska štrkopieskov", začaté návrhom podaným spoločnosťou SAND plus s.r.o., J. Hollého 645 Šaštín Stráže, IČO: 48215694.

O navrhovanej činnosti sme sa dozvedeli od obyvateľov obce Borský Svätý Jur a následne z úradnej tabule obce Borský Svätý Jur (ďalej len ako: obec), na ktorej obec ako stavebný úrad zverejnila formou verejnej vyhlášky informáciu o začatí územného konania o zmene využívania územia na vyššie uvedenej parcele na „Dobývanie ložiska štrkopieskov" (Príloha č. 1).

Po komunikácii s povereným zamestnancom Ing. Plankom sme sa dozvedeli, že sa jedná o vyňatie plochy o výmere **9 952m2 z využívania územia ako ornej pôdy o rozlohe 64 632 m2 na účel využívania tohto územia na „Dobývanie ložiska štrkopieskov".**

Obyvatelia nás kontaktovali s obavou, že by mohlo ísť o **účelné stanovenie menšej rozlohy** územia, ktoré je predmetom návrhu na zmenu využívania územia. Tieto obavy pramenia najmä z faktu, že na účel ťažby štrkopieskov sa pri rozlohe 9 952m2 jedná, v porovnaní s inými prípadmi, o malé územie. Navyše v prípade, ak by bol predmetom navrhovanej činnosti pozemok s par. č. 13145/1 v celkovej rozlohe 64 632 m2, navrhovaná činnosť by podliehala zisťovaciemu konaniu podľa zákona EIA. V tesnej blízkosti uvedeného pozemku sa nachádza už jedno štrkovisko (Príloha č. 2) a obyvatelia obce majú rovnako obavu, že by týmto spôsobom mohlo dôjsť k jeho rozšíreniu.

Najväčšou hrozbou, ktorú vnímajú obyvatelia a rovnako aj my, ako organizácia zaoberajúca sa ochranou životného prostredia a ochranou zvierat, je možný dopad navrhovanej činnosti na ochranu územia a ochranu zvierat, najmä chránených druhov vtákov. Vyššie uvedený pozemok sa totiž nachádza v oblasti, ktorá bola Nariadením Vlády SR č. 145/2015 Z. z. ktorým

sa vyhlasuje **Chránené vtáčie územie Záhorské Pomoravie** vyhlásená za chránené vtáčie územie a je na hranici vyhláseného Územia európskeho významu (Príloha č. 3).

Na základe § 38 ods. 1 zákona č. 543/2002 Z. z. o ochrane prírody a krajiny (ďalej len ako: zákon o ochrane prírody a krajiny) na území Slovenskej republiky **európsku sústavu chránených území Natura 2000 tvoria chránené vtáčie územia** a územia európskeho významu. Využívanie území európskej sústavy chránených území je podriadené zachovaniu alebo zlepšeniu stavu druhov a biotopov, na ochranu ktorých boli tieto územia zaradené do národného zoznamu alebo vyhlásené za chránené územia.

Na základe § 28 ods. 4 a nasl. zákona o ochrane prírody a krajiny **na vykonanie činnosti, ktorou môže v území európskej sústavy chránených území dôjsť k poškodeniu alebo zničeniu biotopov európskeho významu alebo biotopov druhov európskeho významu**, na ochranu ktorých bolo toto územie zaradené do národného zoznamu alebo vyhlásené za chránené územie, alebo k významnému vyrušovaniu týchto druhov v ich prirodzenom vývine, **sa vyžaduje súhlas orgánu ochrany prírody**. Akákoľvek **navrhovaná činnosť ktorá môže mať** pravdepodobne samostatne alebo v kombinácii s iným plánom alebo projektom na územie európskej sústavy chránených území **významný vplyv, nemožno podľa zákona o ochrane prírody a krajiny alebo osobitných predpisov schváliť, povoliť alebo odsúhlasiť, ak nebol predmetom primeraného hodnotenia vplyvov** na územie európskej sústavy chránených území z hľadiska cieľov jeho ochrany **a nebolo preukázané, že nebude mať nepriaznivý vplyv** na integritu tohto územia z hľadiska cieľov jeho ochrany.

V súlade s čl. 6 ods. 1 Smernica Rady 92/43/EHS o ochrane prirodzených biotopov a voľne žijúcich živočíchov a rastlín a nasledujúcimi sú členské štáty povinné prijať potrebné ochranné opatrenia s cieľom zachovať a obnoviť biotopy a druhy, pre ktoré boli územia označené za chránené, do priaznivého stavu ochrany a predchádzať škodlivým činnostiam, ktoré by mohli podstatne rušiť uvedené druhy alebo poškodiť typy prirodzených biotopov či biotopov chránených druhov. **Akýkoľvek plán alebo projekt, ktorý priamo nesúvisí so správou lokality alebo nie je potrebný pre ňu, ale môže pravdepodobne významne ovplyvniť túto lokalitu**, či už samotne, alebo v spojení s inými plánmi alebo projektmi, **podlieha primeranému odhadu jeho dosahov na danú lokalitu z hľadiska cieľov ochrany lokality**. Na základe výsledkov zhodnotenia dosahov na lokalitu a podľa ustanovení odseku 4 smernice príslušné vnútroštátne orgány súhlasia s plánom alebo projektom iba po presvedčení sa, že nepriaznivo neovplyvní integritu príslušnej lokality, a v prípade potreby po získaní stanoviska verejnosti.

Aj podľa Usmernenia Európskej Komisie pre nové činnosti v oblasti ťažby neenergetických surovín v súlade s požiadavkami sústavy Natura 2000, **môže mať ťažba týchto surovín negatívny vplyv nielen na biodiverzitu**. Pri ťažbe sa odstraňuje vegetácia a pôda, hrozí jej ďalšia degradácia a zosuvy. S ohľadom na fakt, že sa **jedná o poľnohospodársku pôdy**, táto podlieha osobitnej ochrane podľa zákona č. 220/2004 Z. z. o ochrane a využívaní poľnohospodárskej pôdy a o zmene zákona č. 245/2003 Z. z. o integrovanej prevencii a kontrole znečisťovania životného prostredia. S ohľadom na súčasné politiky EÚ v oblasti poľnohospodárstva a rovnako aj v klimatickej a energetickej oblasti je ochrana poľnohospodárskej pôdy jeden z nástrojov na **boj proti zmene klímy**, vzhľadom na jej sekvestračný potenciál pre zachytávanie a uskladňovanie CO_2 z atmosféry.

Z vyššie uvedených dôvodov vás, ako občianske združenie zaoberajúce sa ochranou životného prostredia, **žiadame o posúdenie tejto navrhovanej činnosti a jej možných dopadov na životné prostredie, osobitne na Chránené vtáčie územie Záhorské Pomoravie.**

Na vedomie:
6.1. Odbor Ochrany prírody – Mgr. Branislav Hrabkovský, PhD., branislav.hrabkovsky@enviro.gov.sk
[redacted]dyvov na životné prostredie

S pozdravom,
Mgr. Zuzana Stanová
Zvieracia ombudsmanka

Prílohy:
Príloha č. 1 – Verejná vyhláška: oznámenie o začatí územného konania
Príloha č. 2 – Katastrálna mapa
Príloha č. 3 – Screen shot z Mapového portálu KIMS Štátnej ochrany prírody - CHVÚ

OBEC BORSKÝ SVÄTÝ JUR

SPOLOČNÝ OBECNÝ ÚRAD

Štefánikova 1408/56, 905 01 Senica

Č. j.: SOÚ–1309/2020-PLA
Vybavuje: Ing. Planka Ľ.
Tel.: 034/6512642
lubomir.planka@senica.sk

V Senici dňa 24. 09. 2020

Oznámenie o začatí územného konania a nariadenie ústneho pojednávania podľa § 42 ods. 2 zákona č. 50/1976 Zb. o územnom plánovaní a stavebnom poriadku (stavebný zákon) v znení neskorších predpisov – verejná vyhláška

Obec Borský Svätý Jur ako príslušný stavebný úrad podľa § 117 zákona č. 50/1976 Zb. o územnom plánovaní a stavebnom poriadku (stavebný zákon) dostala od navrhovateľa : **SAND plus s.r.o., J.Hollého 645, Šaštín Stráže, IČO : 48215694** návrh na začatie územného konania o využívaní územia **„Dobývanie ložiska štrkopieskov„** na pozemku **par.č. 13145/1** v katastrálnom území **Borský Svätý Jur .**

V súlade s § 42 ods. 2 stavebného zákona stavebný úrad **oznamuje** všetkým známym účastníkom konania a dotknutým orgánom, že dňom doručenia návrhu bolo začaté územné konanie o umiestnení predmetnej stavby a na prerokovanie návrhu **nariaďuje** ústne pojednávanie spojené s miestnym zisťovaním na deň

15. október 2020 (štvrtok) o 10.00 hod.

so stretnutím účastníkov na **mieste stavby .**

Podľa § 42 ods. 1 stavebného zákona účastníci konania môžu svoje námietky a pripomienky k návrhu uplatniť **najneskôr** pri ústnom pojednávaní, inak sa na ne neprihliadne.

Do podkladov rozhodnutia možno nahliadnuť pred dňom ústneho pojednávania na tunajšom úrade v úradné dni a pri ústnom pojednávaní.

Ak sa niektorý účastník konania nechá v konaní zastupovať, jeho zástupca musí predložiť písomné plnomocenstvo s overeným podpisom toho účastníka konania, ktorý sa nechal zastupovať.

V odvolacom konaní sa neprihliada na námietky a pripomienky, ktoré neboli uplatnené v prvostupňovom konaní v určenej lehote, hoci uplatnené mohli byť.

Podľa § 36 ods. 4 stavebného zákona toto oznámenie má povahu **verejnej vyhlášky** a musí byť vyvesené po dobu 15 dní na úradnej tabuli obce.

[redacted] CA
ÚRAD
Ing. Ivan Nosko
vedúci SOÚ Senica

Vyvesené dňa: 30.9.2020 ..... Zvesené dňa: .....

.....
Odtlačok pečiatky a podpis

Oznamuje sa:

1. Veľkému počtu účastníkov konania (vlastníci susedných nehnuteľností), neznámym účastníkom a účastníkom na neznámom mieste verejnou vyhláškou
2. SAND plus s.r.o., J.Hollého 645, Šaštín Stráže
3. Obec Borský Svätý Jur – (2x)
4. SR - Slovenský pozemkový fond, 811 04 Bratislava, Búdkova 36
5. Obvodný banský úrad, Bratislava
6. SVP, š.p., OZ Bratislava, Správa povodia Moravy, 901 01 Malacky, Pri Maline 2389/1
7. Regionálny úrad verejného zdravotníctva, Bratislava hlavné mesto, Ružinovská 8, Bratislava
8. OR PZ, ODI Senica
9. Bratislavská vodárenská spoločnosť, a.s., 826 46 Bratislava 29, Prešovská 48
10. SPP – distribúcia, a.s., 825 19 Bratislava 26, Mlynské nivy 44/b
11. Slovak Telekom, a.s., Žilina, Poštová 1
12. Západoslovenská distribučná, a.s., Bratilsva
13. Okresný úrad Senica – pozemkový a lesný odbor, Hollého 750/16
19. Okresný úrad Trnava – odbor starostlivosti o životné prostredie, Kollárova 8
20. Okresný úrad Senica – odbor starostlivosti o životné prostredie, Vajanského 17
21. Sitel, s.r.o, Zemplínska 6, Košice
21. Michlovský , s.r.o., Letná 796/9, Piešťany
22. Hydromeliorácie, š.p. Bratislava
23. Výskumný ústav vodného hospodárstva, Bratislava
24. Krajský pamiatkový úrad Trnava
25. Ministerstvo obrany slovenskej republiky, Agentúra správy majetku, Bratislava
26. spis

ela registra C



ätý Jur (803766), obec Borský Svätý Jur

ÚPLNÝ | LV 11076 ČIASTOČNÝ

er r. Mračna, JUDr., 908 71, Moravský
22, SR

parc. č. 13145/1

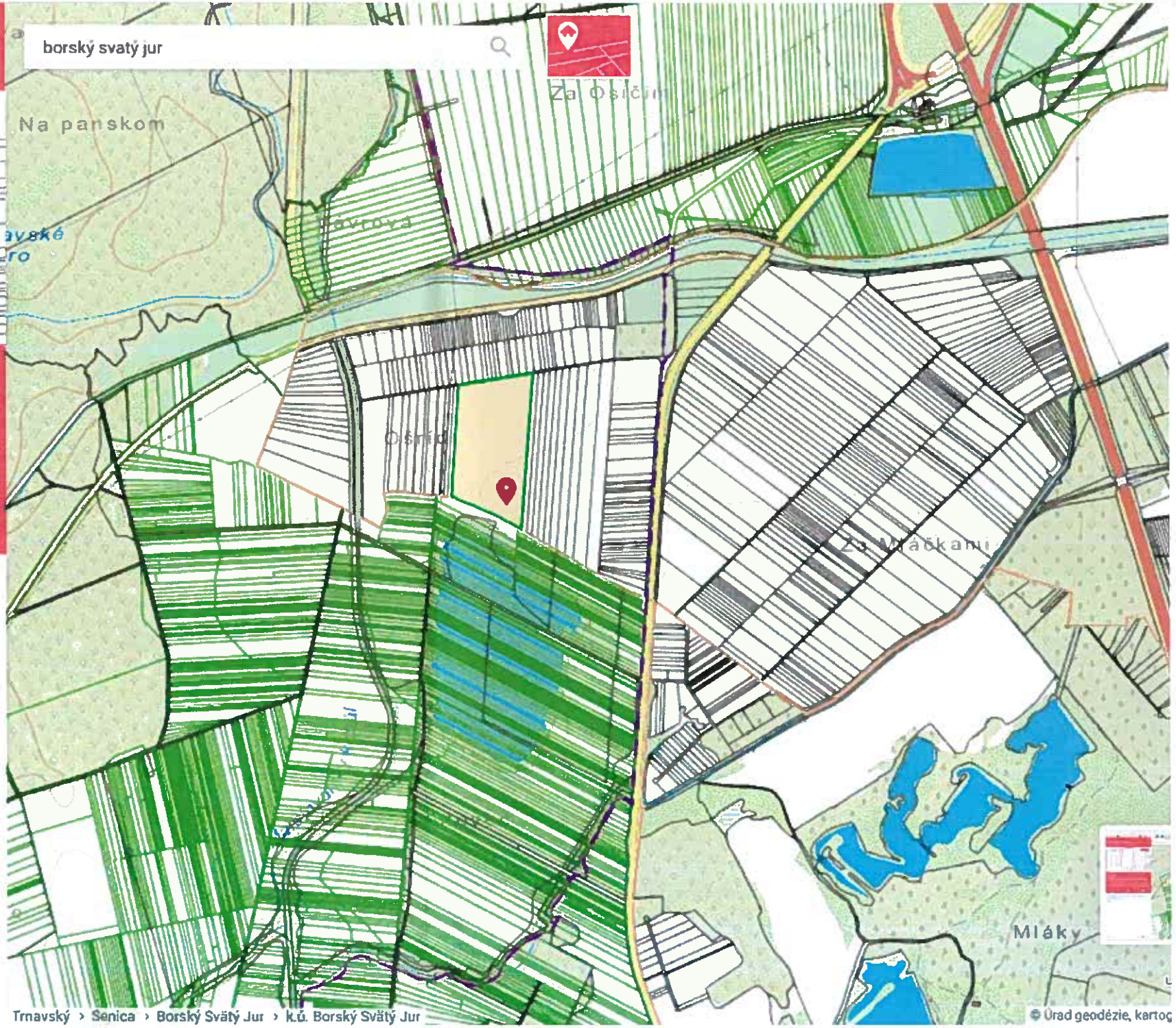

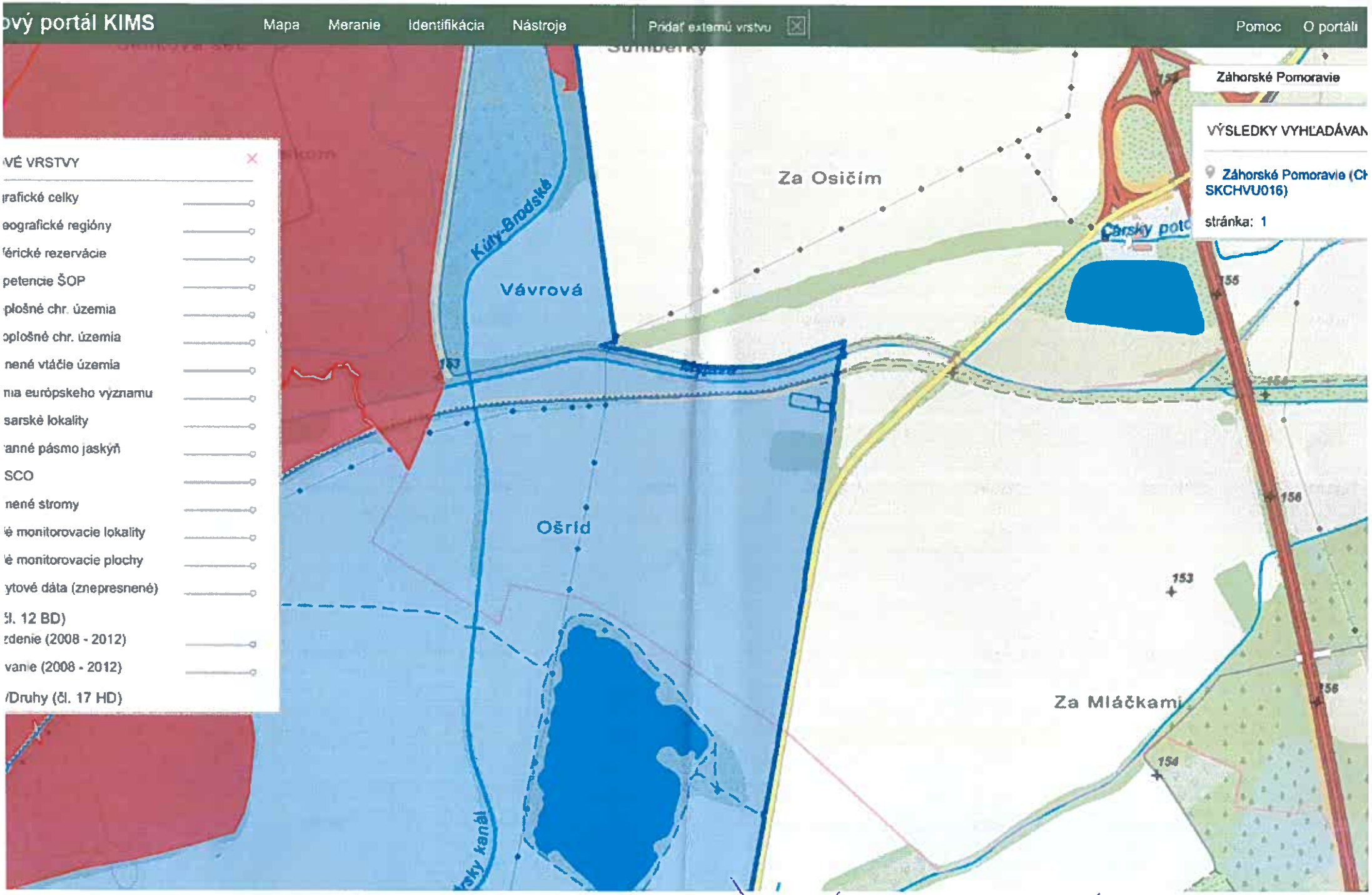
ový portál KIMS
Mapa
Meranie
Identifikácia
Nástroje
Pridať externú vrstvu
Pomoc
O portáli
VÉ VRSTVY
rafické celky
eografické regióny
érické rezervácie
petencie ŠOP
plošné chr. územia
oplošné chr. územia
nené vtáčie územia
nia európskeho významu
sarské lokality
anné pásmo jaskýň
SCO
nené stromy
é monitorovacie lokality
é monitorovacie plochy
ytové dáta (znepresnené)
l. 12 BD)
denie (2008 - 2012)
vanie (2008 - 2012)
/Druhy (čl. 17 HD)
Záhorské Pomoravie
VÝSLEDKY VYHĽADÁVAN
Záhorské Pomoravie (CH
SKCHVU016)
stránka: 1
Za Osičím
Vávrová
Ošrid
Za Mláčkami
Kútv-Brodské
Čarský potok
153
154
155
156
chránené vtáčie územie Záhorské Pomoravie