



Sídlo: Poľnohospodárske družstvo Podlužany,
956 52 Podlužany
Pošta: Podlužany, 956 52
Tel.: +421 38 768 23 01
www.polnovakia-agrar.sk

Okresný úrad Bánovce nad Bebravou
Odbor starostlivosti o ŽP
Nám. L. Štúra 7/7
957 01 Bánovce nad Bebravou

Vybavuje: Mgr. Monika Grellová
enviro@proovo.sk

Podlužany, dňa 19.10.2020

Vec: Doplnujúce informácie k Stanovisku Občianskej iniciatívy občanov Podlužian v procese EIA k Zámeru „Kravín pôrodnica s.č. 375 – prestavba na halu pre ošípané“ zo dňa 04.10.2020.

Dňa 6.10.2020 nám bola mailom doručená Vaša žiadosť, ktorou nás v zmysle § 29 ods. 10 zákona č. 24/2006 Z. z. o posudzovaní vplyvov na životné prostredie a o zmene a doplnení niektorých zákonov v znení neskorších predpisov žiadate o poskytnutie doplnujúcich informácií k objasneniu požiadaviek a vysporiadanie sa s pripomienkami, uvedenými v „Stanovisku Občianskej iniciatívy občanov Podlužian v procese EIA k Zámeru „Kravín pôrodnica s.č. 375 – prestavba na halu pre ošípané“, zo dňa 04.10.2020, ktoré dňa 05.10.2020 bolo doručené na Okresný úrad Bánovce nad Bebravou, Odbor starostlivosti o životné prostredie.

Na základe Vašej žiadosti zo dňa uvádzame nasledovné:

Úvodom uvádzame, že nakoľko sa v stanovisku v prevažnej miere opakujú informácie z predošlých konaní k vyššie uvedenému zámeru, trváme na všetkých našich predošlých vyjadreniach (najmä vyjadreniach k námietkam Občianskej iniciatívy občanov Podlužian zo dňa 25.9.2018, 11.2.2019, 14.6.2019 a 8.11.2019) a tieto dopĺňame o nasledovné doplnujúce informácie:

K odsekom 3 až 6 týkajúcim sa znečistenia ovzdušia a výstavby nových rodinných uvádzame:

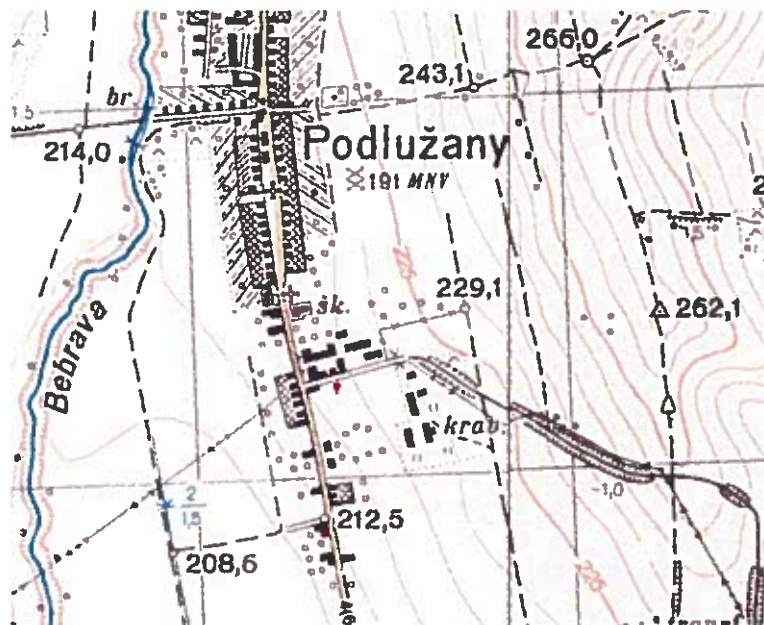
- v našom stanovisku zo dňa 8.11.2019 sme okrem iného predložili obrázky č. 1 a č. 2, na ktorých je ohraničené územie s hraničnou hodnotou maximálnej krátkodobej koncentrácie NH₃ 15µg.m⁻³ čo je 7,5% limitnej hodnoty. Toto územie nezasahuje do obytnej zóny, je v dotyku s koncami záhrad 4 rodinných domov a od najbližšieho RD vybudovaného v rámci obytnej zóny „IBV Šíraviny – výstavba 32 rodinných domov“ je toto územie vzdialené 180 m.

- zároveň opakujeme (viď predošlé vyjadrenia), že pre účely rozptylovej štúdie bola nádrž na hnojovicu posudzovaná ako otvorená, bez prekrytia.

- k lokalite veternej ružice resp. jej lokalizácie uvádzame, že je to najbližšie pravidelne monitorované miesto veterných pomerov a preto sa vychádzalo z uvedenej lokality. V rámci rozptylovej štúdie sa však zohľadnili aj miestne pomery – vid'. kapitola metóda výpočtu, kde sa okrem iného uvádza, že "Maximálne možná krátkodobá koncentrácia znečisťujúcich látok sa počíta pre najnepriaznivejšie meteorologické rozptylové podmienky, pri ktorých je dopad daných zdrojov na znečistenia ovzdušia najvyšší. V danom prípade je to mestský (zastavaný) rozptylový režim, 3. mierne labilná kategória stability (vysoké zdroje) a najnižšia rýchlosť vetra 1,0 m.s-1."

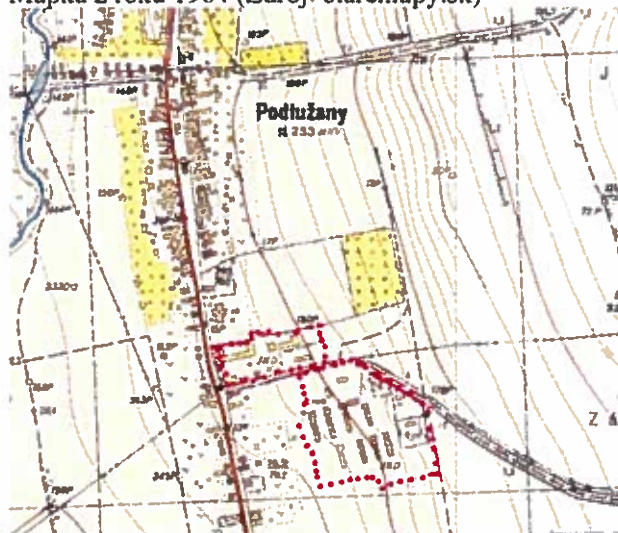
- k situovaniu areálu PD Podlužany medzi rodinnými domami opätovne uvádzame, že areál spoločnosti PD Podlužany v predmetnom území je existujúci a je dlhodobo budovaný od 50 rokov minulého storočia. Čo sa týka výstavby rodinných domov v jeho okolí od 50-tych rokov minulého storočia, tie boli budované a ich výstavba bola povoľovaná v čase existencie poľnohospodárskeho areálu a v čase keď bola v tomto areáli prevádzkovaná poľnohospodárska rastlinná a živočíšna výroba.

Mapka z roku 1955 (Zdroj: staremapy.sk)

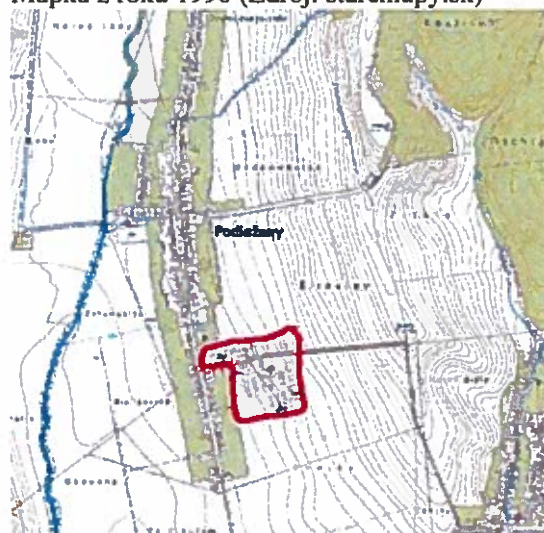


- prikladáme vývoj lokalizácie areálov poľnohospodárskej výroby v predmetnom území (vyznačené plochy sú v mapách popísané ako JRD):

Mapka z roku 1964 (Zdroj: staremapy.sk)



Mapka z roku 1990 (Zdroj: staremapy.sk)





Mapka zo dňa 07.09.2016
(Zdroj: Google Earth)

Poznámka: Obrázky boli použité v našom vyjadrení z 12.11.2019 s poznámkou: Pozemky pána Machalu - modro je ohraničený pozemok pre rodinný dom druh zastavané plochy a nádvorcia (pôvodne druh orná pôda), zelenou je ohraničený pozemok druh orná pôda. Z mapky je vidno, že uvedený modro ohraničený pozemok je ku dňu 7.9.2016 nezastavaný a nachádza sa na ňom vzrastlá zeleň.

- k ukončeniu chovu uvádzame: Areál PD Podlužany bol dlhodobo budovaný v súlade s právnymi predpismi v území určenom na pre poľnohospodársku výrobu a boli v ňom vybudované objekty slúžiace ako pre rastlinnú tak aj pre živočíšnu výrobu. Pre chov hospodárskych zvierat (hovädzí dobytok a ošípané) bolo vybudovaných celkovo 8 chovných objektov. Pri dodržaní legislatívnych podmienok má spoločnosť PD Podlužany, právo slobodne podnikat' a na tento účel využívať svoj podnikateľský majetok. Ďalšie vyjadrenie viď vyjadrenie k odsekom 12 a 13.

K odsekom 7 opätovne uvádzame:

Odmietame špekulácie o odštartovaní veľkochovu ošípaných. Zároveň trváme na našich predošlých vyjadreniach, vrátane vyjadrenia zo dňa 11.2.2019 kde okrem iného na strane 3 uvádzame:

„K uvedenému uvádzame nasledovné: Spomínaná rekonštrukcia sa týka len ostatných priestorov v rámci predmetnej stavby s.č. 375 t.j. najmä miestnosť 1.09 a nie ostatných priestorov areálu PD Podlužany. Predmetný objekt s.č. 375 bude slúžiť ako karanténna maštal' pre chovné ošípané (prasničky v odchove do dosiahnutia pohlavnej dospelosti) preto sa z dôvodu biologickej bezpečnosti chovu neuvažuje s rozšírením chovu ošípaných na veľkochov. V prípade rekonštrukcie miestnosti 1.09 a s tým súvisiacim navýšením počtu ošípaných bude postupované v súlade so stavebným zákonom 50/1976 Z.z. a zákonom č. 24/2006 Z. z. o posudzovaní vplyvov na životné prostredie a o zmene a doplnení niektorých zákonov v znení neskorších predpisov, a všetkými súvisiacimi predpismi, pričom bude zachovaná funkcia karanténnej maštale.“

K odseku 8 a 9 ohľadom dopravy a vypracovanej akustickej štúdie uvádzame:

- pre výsledky celoštátneho sčítania dopravy boli uplatnené platné rastové koeficienty pre Trenčiansky VÚC, čo je uvedené v čl. 5.1 na str.9.

- v akustickej štúdii bol posudzovaný najnepriaznivejší stav z navrhovanej činnosti t.j. pohyby vozidiel +30 NA, kedy sú na jeden deň napočítané všetky typy dopravy (krmivá, zvieratá, hnojovica, ...).

- ako sme uviedli v našom vyjadrení zo dňa 24.8.2020 ročný priemerný celkový nárast intenzity dopravy z navrhovanej činnosti bude cca 0,92 NA za deň t.j. pohyby vozidiel cca 1 NA za deň. Na základe vyššie uvedených informácií a celkového nárastu dopravy 1 NA na deň t.j. 1 vozidlo obojsmerne 1x za dva dni, máme za to, že sa v prípade cestných komunikácií III. triedy v obci Podlužany jedná o mierne zvýšenú intenzitu dopravy, ktorej vplyv na životné prostredie nebude výrazný.

- doprava s „močovkou“ nie je predmetom navrhovanej činnosti, jej dovoz a vývoz sa nerealizujú z areálu PD Podlužany.

K odseku 10 a námietke ohľadom hnojovicovej nádrže uvádzame:

- existujúca hnojovicová nádrž je zohľadnená v rozptylovej štúdii, spracovanej doc. RNDr. Ferdinandom Heseškom, CSc. a k zámeru vydal súhlasné záväzné stanovisko aj Regionálny úrad verejného zdravotníctva v Trenčíne, ktorý si závery rozptylovej štúdie osvojil. Čo sa týka jej technického stavu, ten bude preverený a budú vykonané všetky potrebné úkony (povolenia, opravy) tak aby bola vo vyhovujúcom technickom stave, pričom budú vykonané potrebné skúšky nepriepustnosti tak, aby vyhovovala všetkým požiadavkám na ochranu podzemných.

K odseku 11 uvádzame:

- k námietke, že stavba bola postavená bez príslušných povolení a ďalším informáciám v danom odseku uvádzame, že k danej námietke sme sa už vyjadrili v našom predchádzajúcom vyjadrení zo dňa 14.6.2019 v bode 10.

K odsekmi 12 a 13, resp. k celému stanovisku Občianskej iniciatívy uvádzame:

Poľnohospodárske družstvo Podlužany (ďalej aj ako „družstvo“) od času svojho založenia pred rokom 1960 a aj celý čas po transformácii družstva podľa zákona č. 42/1992 Zb. až doposiaľ, sídli v tej istej lokalite Obce Podlužany, na tých istých pozemkoch a v tých istých stavbách, kde aj vykonáva podnikateľskú činnosť na ktorú má zákonné oprávnenie.

Družstvo je primárne zamerané na podnikanie v poľnohospodárstve, najmä v oblasti rastlinnej a živočíšnej výroby,

Obec Podlužany pri schvaľovaní územného plánu (zaradenie pozemkov v okolí družstva pre individuálnu bytovú výstavbu) mala ako zodpovedný subjekt rozumne zohľadniť aj túto skutočnosť a dôkladne zvážiť vhodnosť schválenia individuálnej bytovej výstavby v okolí areálu družstva s existujúcou živočíšnou výrobou. Rovnako aj majitelia pozemkov v okolí areálu družstva, na ktorých si postavili rodinné domy na bývanie, mali sa správať rozumne, bdelo, zvážiť vhodnosť lokality na bývanie, zhodnotiť možné riziká aj komfortu bývania a podľa toho sa rozhodovať pri rozhodnutí o mieste výstavby rodinného domu a trvalého bývania.

To, že areál družstva sa nachádza medzi rodinnými domami uvádza v stanovisku aj Občianske združenie, len opomenulo uviesť kto bol skôr – vid' hore uvedené mapky z rokov 1955 až 2016.

V tomto prípade družstvo, bez akéhokoľvek vlastného zavinenia, bez akéhokoľvek porušenia právnych predpisov, je teraz napádané, osočované až šikanované za dôsledky nesprávneho rozhodnutia Obce Podlužany a majiteľov rodinných domov v okolí družstva a je tu snaha preniesť dôsledky týchto nesprávnych rozhodnutí na družstvo a zničiť jeho podnikanie.

V rámci nášho právneho poriadku (sú na to aj judikáty súdov), v rámci prirodzenej rozumnej zodpovednosti a tiež aj dobrých mravov a obvyklých zvyklostí, dôsledky neprávnych rozhodnutí majú niesť tie subjekty, ktoré takéto rozhodnutia prijali.

Ak si pomôžeme príkladom, tak majitelia rodinných domov ktoré si postavili naďaleko letiska, nemôžu žiadať zastavenie letov lebo ich vyrušuje hluk pristávajúcich a štartujúcich lietadiel alebo jeho zrušenie alebo presťahovanie. Majitelia domov postavených v blízkosti železnice nemôžu žiadať obmedzenie alebo zrušenie premávky na železnici, lebo ich obťažuje nadmerný hluk prechádzajúcich vlakov a teda znehodnocuje im to komfort bývania nadmerným hlukom, prachom a pod. alebo aj niekedy spôsobia vlaky praskliny v stenách rodinných domoch.

Analógia domov v blízkosti diaľnic alebo diaľničných nadjazdov, chemických, potravinárskych fabriek a pod.

V rovnakom postavení ako v uvedených príkladoch, sú majitelia nehnuteľností v okolí areálu družstva a Obec Podlužany, ktorí by mali akceptovať daný stav, rešpektovať právny poriadok, naviac, ak zo strany družstva sú podniknuté všetky organizačné a technické kroky k tomu, aby družstvo svojim podnikaním neobmedzovalo, neobťažovalo iné subjekty.

S poľutovaním musíme konštatovať, že zo strany Občianskej iniciatívy Občanov Podlužian a Obce Podlužany, už dochádza k právne a odborne nedôvodnému napádaniu družstva so snahou znemožniť mu jeho legálnu investíciu do podnikania.

Zároveň trváme na všetkých našich predchádzajúcich stanoviskách, ktoré sme predložili v rámci konaní v procese EIA k Zámeru „Krajin pôrodnica s.č. 375 – prestavba na halu pre ošípané“.

S pozdravom

Poľnohospodárske družstvo Podlužany

956 52 Podlužany

IČO: 00205567

IČ DPH: SK2020416376

Ulrik Biel Hansen
predseda družstva