X. PRÍLOHY

Zoznam príloh

Príloha 1: Variant 1 na podklade katastrálnej mapy

Príloha 2: Rez násypom v mieste mokrade

Príloha 3: Rez násypom v strede terasy

Príloha 4: Návrh úpravy mokrade

Príloha 5: Fotodokumentácia

© Úrad geodézie, kartografie a katastra Slovenskej republiky

Mýtna ZGB

Banskobystrický kraj > Lučenec > Mýtna > k.ú. Mýtna

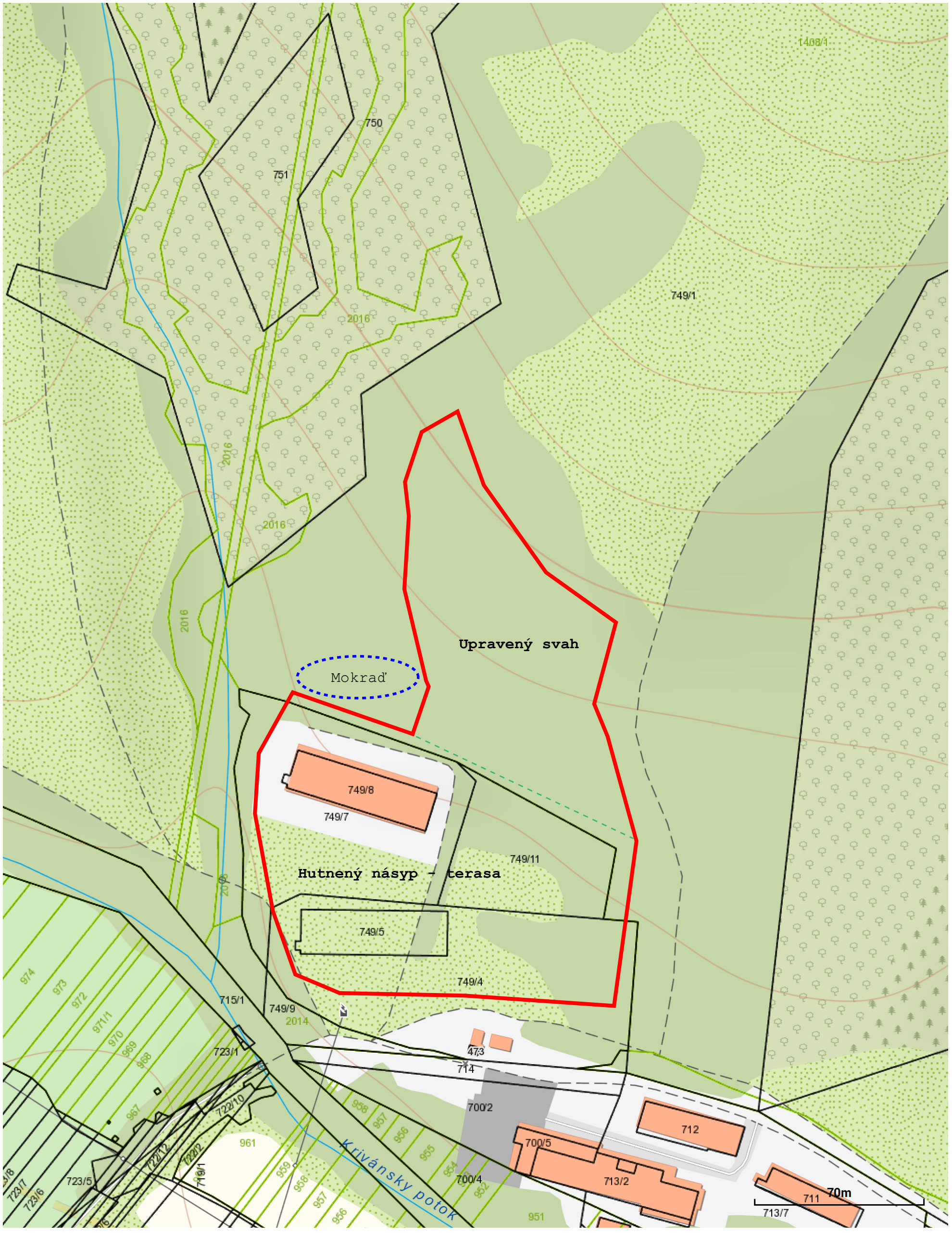

Rez č. 1

Mierka 1:400/400

KATASTRÁLNE ÚZEMIE	Mýtna	Mýtna	Mýtna
PARCELNÉ ČÍSLO	2016	749/7	749/1 (1408/1)
DRUH POVRCHU		zastavana plocha a nádvorie	lesný pozemok
VZDIALENOSŤ [m]	10,0	64,7	64.3

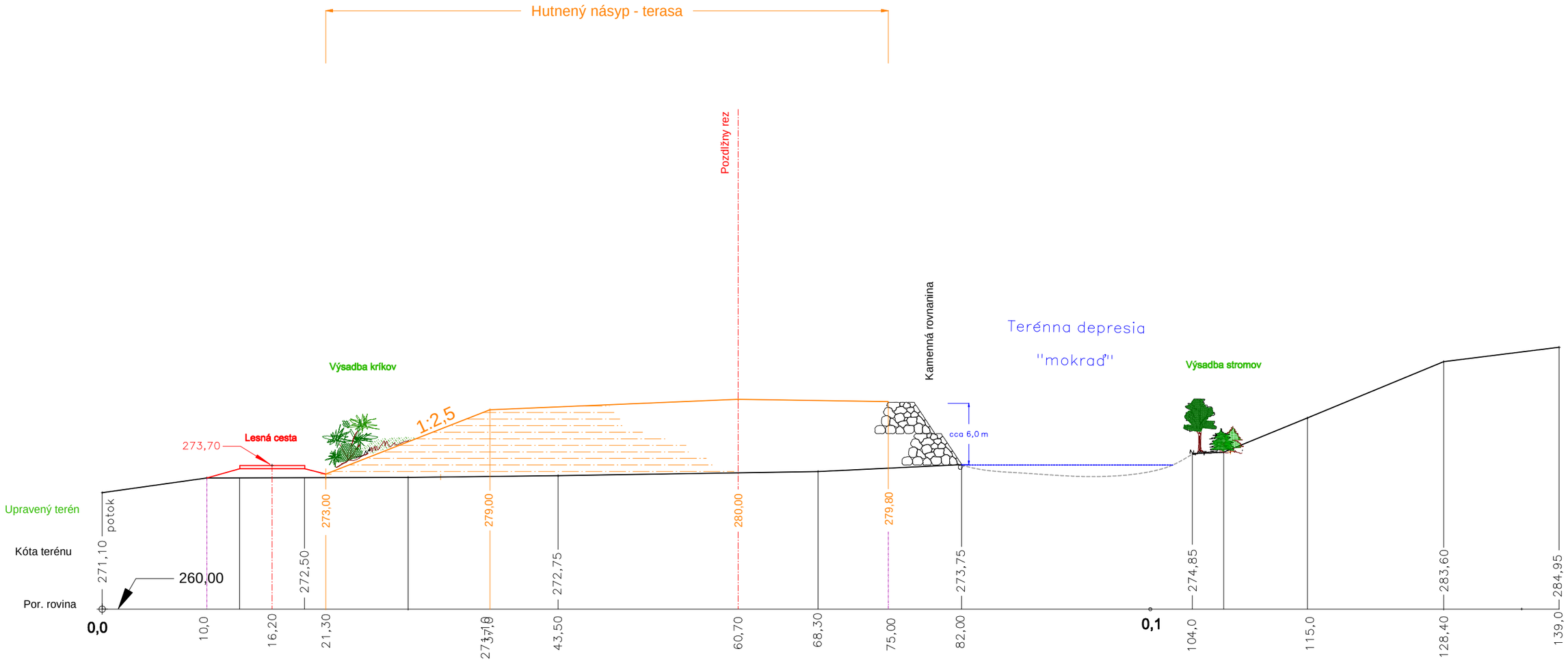

Rez č. 3

Mierka 1:400/400

KATASTRÁLNE ÚZEMIE	Mýtna	Mýtna	Mýtna		Mýtna	Mýtna	Mýtna
PARCELNÉ ČÍSLO	749/9	749/4	749/5	749/4	749/7	749/11	749/1 (1408/1)
DRUH POVRCHU		zastavana plocha a nádvorie	zastavana plocha a nádvorie		zastavana plocha	zastavana plocha a nádvorie	lesný pozemok
VZDIALENOSŤ [m]	5,0	37,2	19,6	2,6	26,6	30,0	103,0

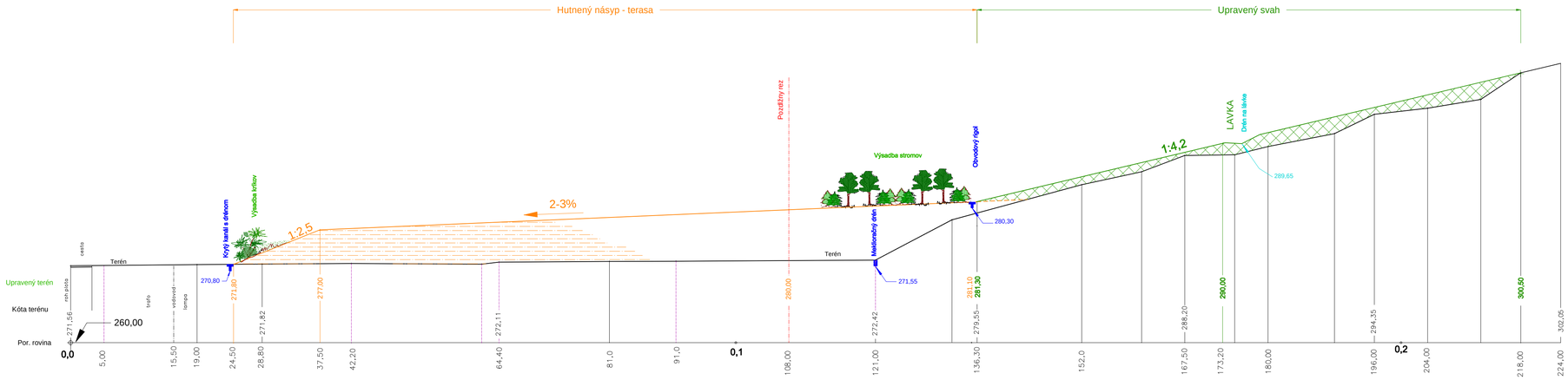

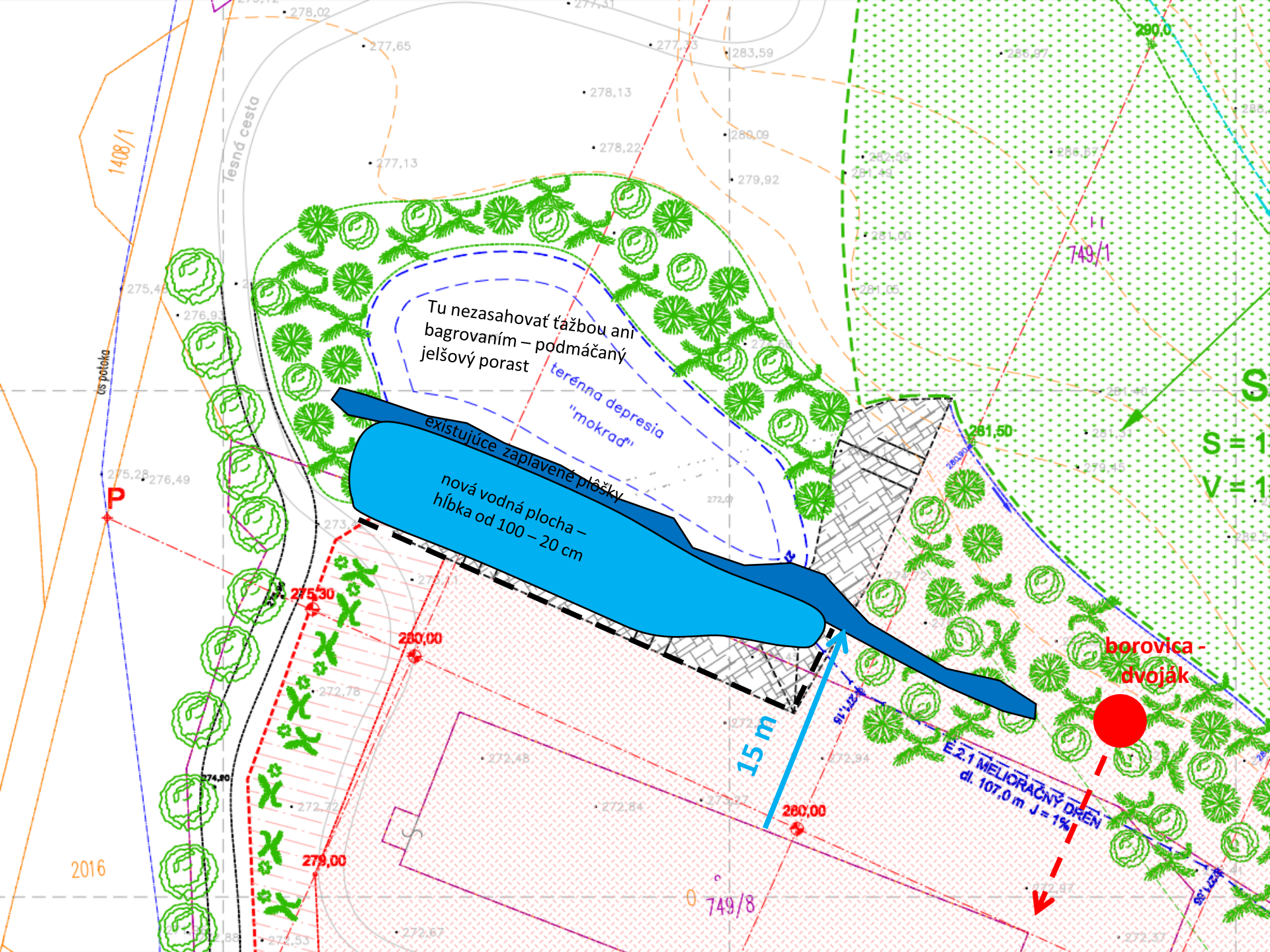
Tu nezasahovať ťažbou ani bagrovaním – podmáčaný jelšový porast
terénna depresia "mokrad"
existujúce zaplavené plôšky
nová vodná plocha – hĺbka od 100 – 20 cm
15 m
borovica - dvoják
E.2.1 MELIORAČNÝ DRÉN dl. 107,0 m J = 1%
Tesná cesta
1408/1
749/1
749/8
2016
P
275,30
280,00
279,00
281,50
290,0
S = 1
V = 1



Porušený svah nad areálou na revitalizáciu



Porušený svah - zosuvne terasy



Centrálna časť plochy určená na terénne úpravy, v pozadí pôvodny sklon terénu.



Pohľad na zamokrenú centrálnu časť plochy určenú na terénne úpravy