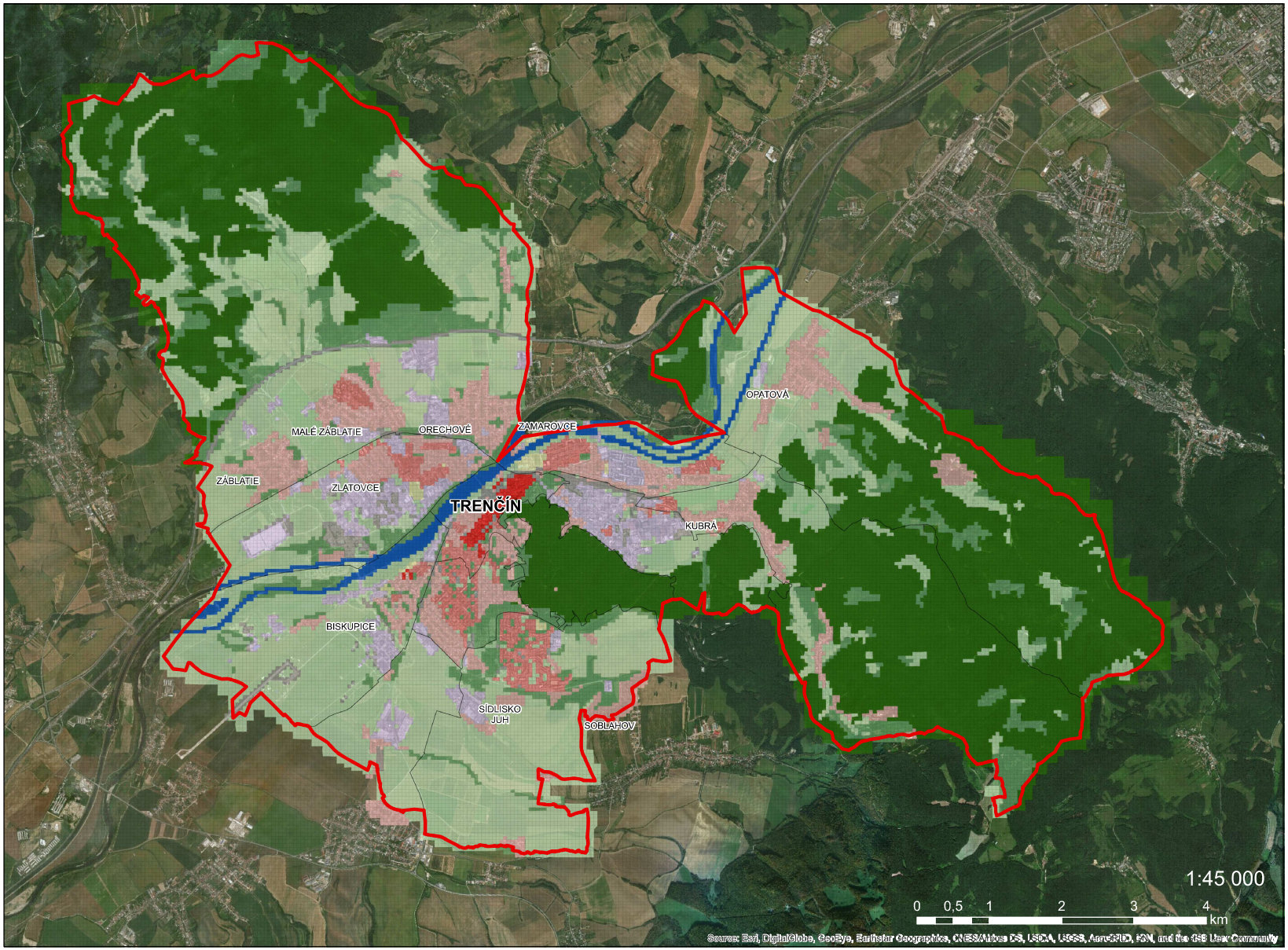



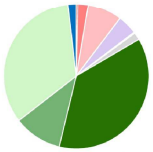

POMER PLÔCH VYJADRENÝ GRAFOM

Legenda

- Hranica záujmového územia
- Administratívne celky
- Lokálne klimatické zóny mesta (50x50m)

ZODPOVEDNÝ RIEŠITEĽ: Mgr. Tomáš Šembera, Ing. Ivan Šembera, CSc	KRESLIL/UPRAVOVAL: Lukáš Kertys	
INVESTOR: MESTO TRENČÍN, Mierové námestie 2, 911 01 Trenčín	SPRACOVATEĽ: EKOJET,s.r.o priemyselná a krajinná ekológia, Staré Grunty 9/A, 841 04 Bratislava, Slovenská republika, e-mail: info@ekojet.sk, www.ekojet.sk	
NÁZOV ZÁKAZKY: Stratégia adaptability mesta Trenčín na klimatickú zmenu		
NÁZOV ÚČELENEJ ČASTI: **MAPA - TEPELNÝ OSTROV MESTA**	MIERKA	1: 45000
	DÁTUM	07/2019
Analýza riešeného územia smerujúca k jeho zraniteľnosti	ČÍSLO VÝKRESU	1
	ČÍSLO ZÁKAZKY	116/2018