

ÚZEMNÝ PLÁN OBCE HRABUŠICE, ZMENY A DOPLNKY Č.1

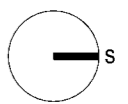
M Projekt plus Sládkovičova 9/A, 080 01 Prešov

NÁVRH PERSPEKTÍVNEHO VYUŽITIA POĽNOHOSPODÁRSKEJ A LESNEJ PÓDY
NA NEPOĽNOHOSPODÁRSKE ÚČELY - PODKLAD

OBSTARÁVATEĽ: **OBEC HRABUŠICE**

HLAVNÝ RIEŠITEL: Ing. arch. Mária Čutková, autorizovaný architekt SKA č. aut. osv.: 0377 AA

RIEŠITELIA: Ing. arch. Marián Čutka, Ing. arch. Anna Šmeringaiová

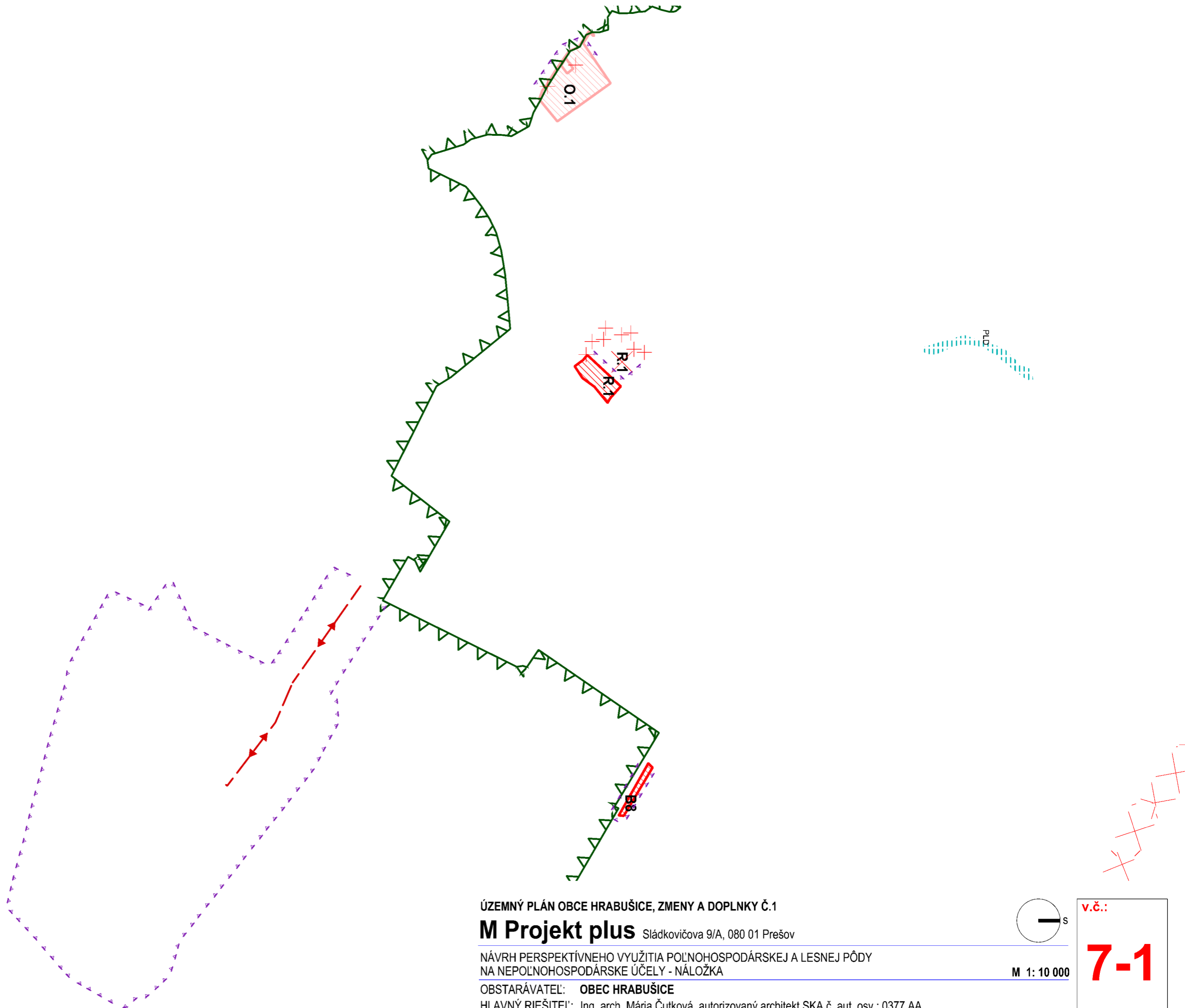


v.č.:

7-1

M 1: 10 000

SPRACOVANÉ: MAREC 2020



ÚZEMNÝ PLÁN OBCE HRABUŠICE, ZMENY A DOPLNKY Č.1

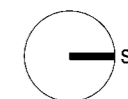
M Projekt plus Sládkovičova 9/A, 080 01 Prešov

NÁVRH PERSPEKTÍVNEHO VYUŽITIA POĽNOHOSPODÁRSKEJ A LESNEJ PÔDY
NA NEPOĽNOHOSPODÁRSKE ÚČELY - NÁLOŽKA

OBSTARÁVATEĽ: **OBEC HRABUŠICE**

HLAVNÝ RIEŠITEL: Ing. arch. Mária Čutková, autorizovaný architekt SKA č. aut. osv.: 0377 AA

RIEŠITELIA: Ing. arch. Marián Čutka, Ing. arch. Anna Šmeringaiová

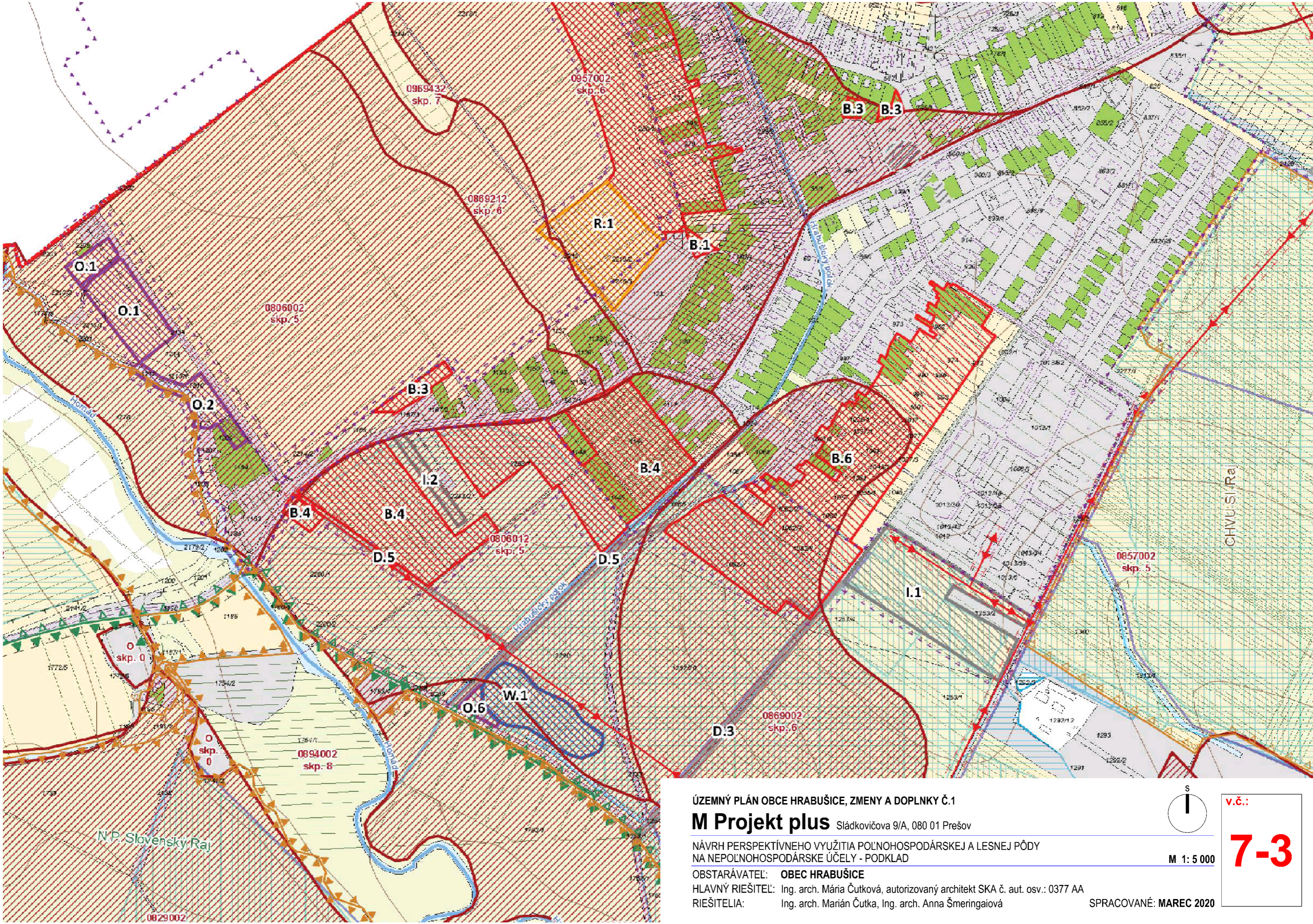


v.č.:

7-1

M 1: 10 000

SPRACOVANÉ: MAREC 2020



ÚZEMNÝ PLÁN OBCE HRABUŠICE, ZMENY A DOPLNKY Č.1

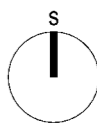
M Projekt plus Sládkovičova 9/A, 080 01 Prešov

NÁVRH PERSPEKTÍVNEHO VYUŽITIA POĽNOHOSPODÁRSKEJ A LESNEJ PÔDY
NA NEPOĽNOHOSPODÁRSKE ÚČELY - PODKLAD

OBSTARÁVATEĽ: **OBEC HRABUŠICE**

HLAVNÝ RIEŠITEL: Ing. arch. Mária Čutková, autorizovaný architekt SKA č. aut. osv.: 0377 AA

RIEŠITELIA: Ing. arch. Marián Čutka, Ing. arch. Anna Šmeringaiová

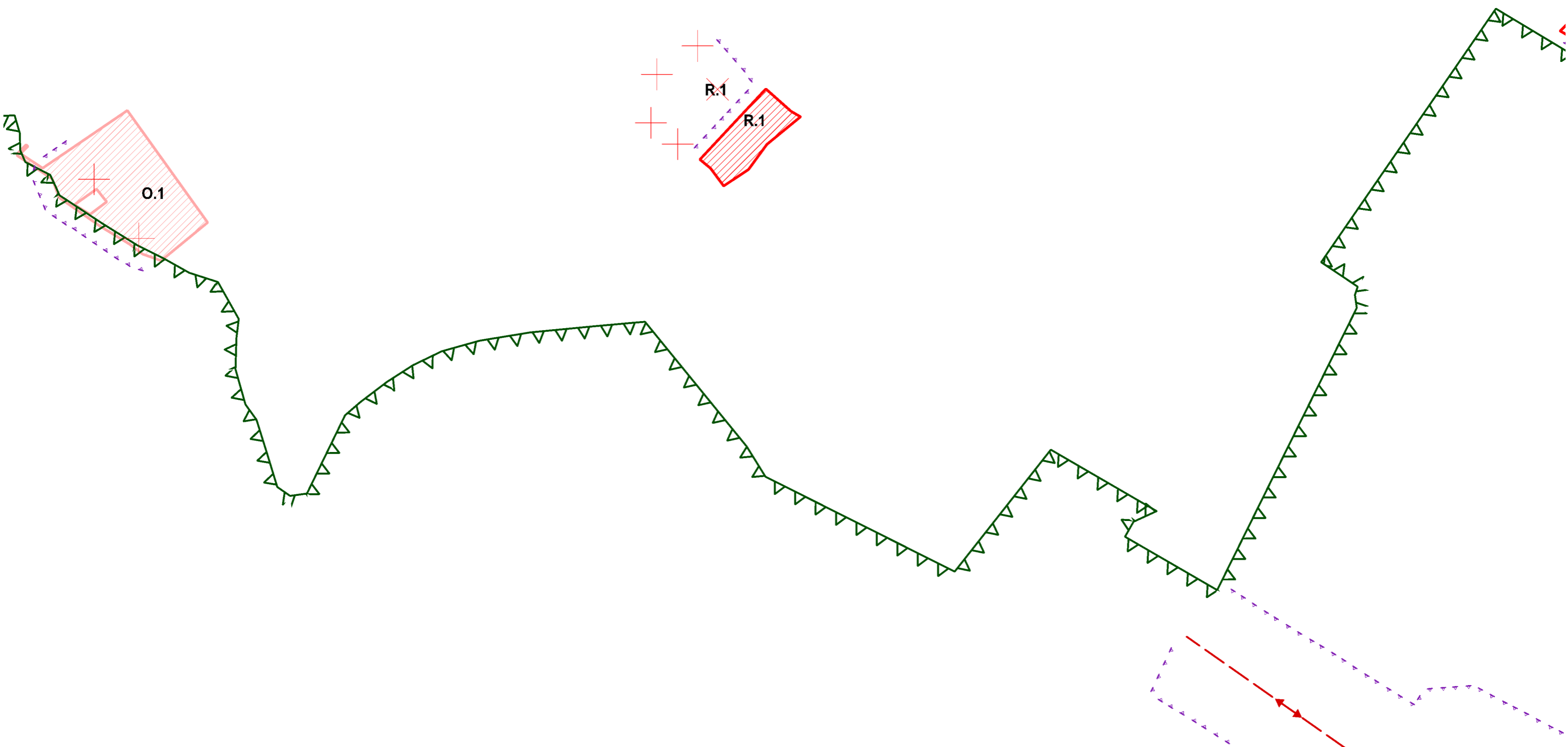


v.č.:

7-3

M 1: 5 000

SPRACOVANÉ: MAREC 2020

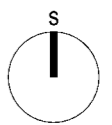


ÚZEMNÝ PLÁN OBCE HRABUŠICE, ZMENY A DOPLNKY Č.1

M Projekt plus Sládkovičova 9/A, 080 01 Prešov

NÁVRH PERSPEKTÍVNEHO VYUŽITIA POĽNOHOSPODÁRSKEJ A LESNEJ PÔDY
NA NEPOĽNOHOSPODÁRSKE ÚČELY - NÁLOŽKA

OBSTARÁVATEĽ: **OBEC HRABUŠICE**
 HLAVNÝ RIEŠITEL: Ing. arch. Mária Čutková, autorizovaný architekt SKA č. aut. osv.: 0377 AA
 RIEŠITELIA: Ing. arch. Marián Čutka, Ing. arch. Anna Šmeringaiová












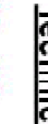











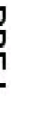








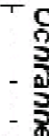
































M 1: 5 000

v.č.:
7-3

SPRACOVANÉ: MAREC 2020

Legenda

	Hranice druhov pozemkov		vodný tok
	Parcely KN-C		Lesná pôda
	Vodný tok		Lesná pôda bez rozlíšenia
	Zosuvné územia		Nepoľnohospodárska pôda
	Územné jednotky		Ostatné
	Administratívne členenie		Cintorin
	Hranica katastra		Technické vybavenie územia
	Zastavané územie k 1.1.1990		Vonkajšie vedenie elektrickej energie
	Hranica zastavateľného územia		ZVN 400 kV, Stav
	Chránené územia		Vonkajšie vedenie elektrickej energie
	Národný park		ZVN 400 kV, Návrh
	Národná prírodná rezervácia		Vonkajšie vedenie elektrickej energie
	Národná kultúrna pamiatka		VN 110 kV, Stav
	Ochranné pásmo národného parku		Vonkajšie vedenie elektrickej energie
	Chránené vtáčie územie		VN 22 kV, Stav
	Územie Natura 2000		BPEJ
	Vyhradené lôžisko		chránené BPEJ
	Ochranné pásmo		ostatné BPEJ
	Ochranné pásmo cesty		Hydromeliórácie
	Ochranné pásmo železnice		Čerpacia stanica pre zvlahy
	Hygienické ochranné pásmo		Zvlahy - rozvod
	Ochranné pásmo NPP		Odvodnenia
	Ochranné pásmo plynovodu		Zvlahy
	OP vedenia elektrickej energie		
	OP III. stupňa vodárenského zdroja		
	OP I. stupňa vodárenského zdroja		
	OP II. stupňa vodárenského zdroja		
	Lokality záberov		
	Byvanie		
	Cintorin		
	Doprava		
	Občianska vybavenosť		
	Rekreácia		
	Vodná plocha		
	Výroba		
	Druhy pozemkov podľa KN		
	Poľnohospodárska pôda		
	záhrada		
	orná pôda		
	trvalo trávnatý porast		

ÚZEMNÝ PLÁN OBCE HRABUŠICE, ZMENY A DOPLNKY Č.1

M Projekt plus Sládkovičova 9/A, 080 01 Prešov

NÁVRH PERSPEKTÍVNEHO VYUŽITIA POĽNOHOSPODÁRSKEJ A LESNEJ PÔDY
NA NEPOĽNOHOSPODÁRSKE ÚČELY - LEGENDA - PODKLAD

OBSTARÁVATEL: **OBEC HRABUŠICE**

HLAVNÝ RIEŠITEL: Ing. arch. Mária Čutková, autorizovaný architekt SKA č. aut. osv.: 0377 AA

RIEŠITELIA: Ing. arch. Marián Čutka, Ing. arch. Anna Šmeringaiová

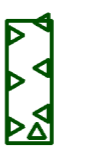
SPRACOVANÉ: MAREC 2020


v.č.:

7

Legenda

 Hranica územia určeného na zastavenie

 Ochranné pásmo národného parku

 Podzemné vedenie elektrickej energie VN 22 kV, Návrh


 Suchý polder - stav


 Iné

 Rušenie javu

Lokality záberov

 Bývanie

 Občianska vybavenosť

 Zmiešané územia bývania a občianskej vybavenosti

Druhý pozemkov podľa KN

Polnohospodárska pôda

 orná pôda

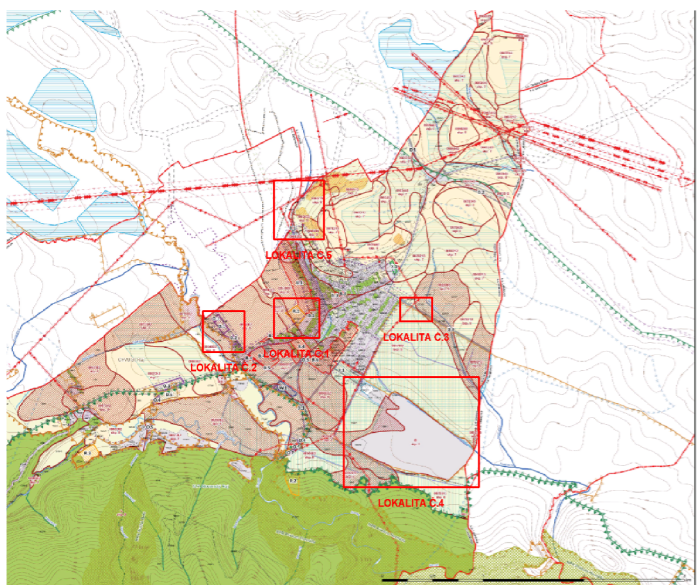


SCHÉMA UMIESTNENIA LOKALÍT Č.1 - Č.5

ÚZEMNÝ PLÁN OBCE HRABUŠICE, ZMENY A DOPLNKY Č.1

M Projekt plus Sládkovičova 9/A, 080 01 Prešov

NÁVRH PERSPEKTÍVNEHO VYUŽITIA POĽNOHOSPODÁRSKEJ A LESNEJ PÔDY NA NEPOĽNOHOSPODÁRSKE ÚČELY - LEGENDA - NÁLOŽKA

OBSTARÁVATEĽ: **OBEC HRABUŠICE**

HLAVNÝ RIEŠITEL: Ing. arch. Mária Čutková, autorizovaný architekt SKA č. aut. osv.: 0377 AA

RIEŠITELIA: Ing. arch. Marián Čutka, Ing. arch. Anna Šmeringaiová

SPRACOVANÉ: MAREC 2020

v.č.:

7