










LEGENDA

STAV	NÁVRH	VÝHLAD
		
		
		

SKUEV0936 HORNÝ TOK TOPLE

BIOKORIDOR NADREGIONÁLNEHO VÝZNAMU

EKOLOGICKY VÝZNAMNÉ SEGMENTY

EKOLOGICKY VÝZNAMNÉ SEGMENTY

- 1 - Rieka Topľa s prítokmi
- 2 - Nad Hradcom - Hradec - Mraviak - Za vodou
- 3 - Ščamber - Hrabné - Malá Piskalňa
- 4 - Úbočie - Čierny kút - Veľká Piskalňa
- 5 - Lozingard - Laz
- 6 - Uhlisko - Kopanica
- 7 - Popovec - Medzi dolinkami - Macejová
- 8 - Polianka
- 9 - Stoh

 **atrium**
ARCHITEKTI
Mlynská 27, 040 01 Košice
T/F: +421 55 62 315 87
architekti@atriumstudio.sk
www.atriumstudio.sk



ÚPN OBCE HRABOVEC - SCHÉMA K OZNÁMENIU SEA