










ÚZEMNÝ PLÁN MESTA ZLATÉ MORAVCE

ZMENY A DOPLNKY č. 9



LEGENDA:

	HRANICA KATASTRÁLNEHO ÚZEMIA
	HRANICA RIEŠENÉHO ÚZEMIA
	NÁVRH ZÁBERU PP
	ČÍSLO ZÁBERU PP
	HRANICA BPEJ
	KÓD BPEJ
	CHRÁNENÉ PÔDY
	ORNÁ PÔDA
	ZASTAVANÉ A OSTATNÉ PLOCHY

ING. ARCH. VLADIMÍR PAŠKO - PROJEKČIA URBANIZMU A ARCHITEKTÚRY TULSKÁ 97, 974 04 BANSKÁ BYSTRICA TEL.: 048 413 17 39		5 ČÍSLO VÝKRESU:
NÁZOV DOKUMENTU: ZMENY A DOPLNKY Č. 9. K ÚPN MESTA ZLATÉ MORAVCE		
NÁZOV VÝKRESU: VYHODNOTENIE DÔSLEDKOV STAVEBNÝCH A INÝCH ZÁMEROV NA PP		PROFESIA:
SÍDLO: ZLATÉ MORAVCE	ZODPOVEDNÝ PROJEKTANT: ING. ARCH. V. PAŠKO	MIERKA: 1:5 000
OKRES: ZLATÉ MORAVCE	SPRACOVAL:	DÁTUM: XI. 2019