


Cabaj - Čápor



k.ú. Cabaj

ZMENA A DOPLNOK č.4 K ÚZEMNÉMU PLÁNU OBCE
























Spracovateľ: Ing.arch. Juraj Turányi
Autori: Ing.arch. Juraj Turányi
Ing.arch. Miroslav Hrušovský
Objednávateľ: Obec Cabaj Čápor 543, 95117 Cabaj Čápor
Dátum: 09/2019



6

Výkres riešenia verejného techn.vybavenia - energetika - súťaž M 1:2 000

LEGENDA

-  Hranica katastra
-  Hranica riešeného územia
-  Hranica zastavaného územia obce k 1.1.1990
-  Ochranné pásma náletovej kužalovej roviny
-  Ochranné pásma navrhovanej rýchlostnej komunikácie I/64 Komjatice Nitra
-  Ochranné pásma cestnej komunikácie (25m od osi prilahlej vozovky)
- UČ1** Číslo ucelenej časti
-  Existujúci verejný vodovod
-  Existujúca verejná gravitačná kanalizácia
-  Ochranné pásma produktovodu
-  Existujúce vedenie diaľkového telekomunikačného kábla DKMOS
-  Existujúce vedenie ropovodu 2x
-  Ochranné pásma ropovodu
-  Existujúci optický kábel
-  Existujúce vedenie produktovodu
-  Existujúca trafostanica
-  Existujúci VN zemný kábel linky 35kV
-  Existujúci verejný STL plynovod
-  Existujúca prekládka distribučného STL plynovodu
- NAVRHOVANÉ FUNKČNÉ ZLOŽKY**
-  Navrhovaný NN kábelový distribučný rozvod
-  Navrhované NN kábelové elektrické pripojky
-  Navrhované verejné osvetlenie
-  Navrhované uličné led svetidlo
-  Navrhovaný rozvod VNK po navrhovanú trafostanicu

