




BELADICE
ÚZEMNÝ PLÁN OBCE
ARCHITEKTONICKÝ ATELIÉR
neutra

OBJEDNÁVATEL: OBEC BELADICE, OKRES ZLATÉ MORAVCE	MIERKA: 1:50 000
SPRACOVATEL: NEUTRA - ARCHITEKTONICKÝ ATELIÉR, FARSKÁ 1, 949 01 NITRA, TEL.: 037/6579461	FORMÁT: A4
ZODP. PROJEKTANT: ING. ARCH. PETER MIZIA	PROJEKTANT: ING. LUCIA ČERNÁ
DÁTUM: 10/2019	

1

NÁZOV VÝKRESU: ŠIRŠIE VZŤAHY

OZN. LOKALITY	VÝMERA V ha	NAVROVANÁ HLAVNÁ FUNKC. V ZMYSLE PLATNÉHO ÚPD	NAVROVANÁ HLAVNÁ FUNKCIA V ZMYSLE DOPLNKU Č. 1	ÚČEL NAVROVANÝCH DOPLNKOV
1 ZAD1	0,7997	POLNOHOSPODÁRSKA PÓDA	OBČIANSKA VYBAVENOSŤ KOMERČNÉHO CHARAKTERU - ČERPAČIA STANICA, PLOCHY STATICKEJ AUTOMOB. DOPRAVY	ZMENA FUNKČNÉHO VYUŽITIA ÚZEMIA ZMENA ORGANIZÁCIE ÚZEMIA

LEGENDA

STAV	NÁVRH	POLOHA A OZNAČENIE ROZVOJOVEJ LOKALITY 1 ZAD1

k.ú. ČAKÝŇ

k.ú. BELADICE

k.ú. PUSTÝ CHOTÁR

k.ú. VEĽKÉ CHRAŠŤANY

k.ú. MALÉ CHRAŠŤANY

ÚPN OBCE BELADICE
ZMENY A DOPLNKY Č. 1
ARCHITEKTONICKÝ ATELIÉR
neutra

LEGENDA:


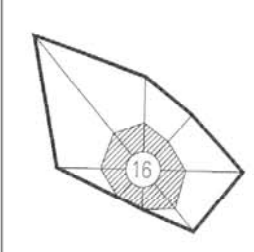
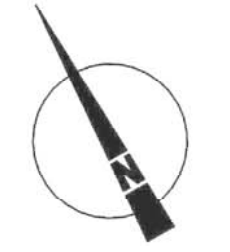
stav	rozvojové zámery	stav	rozvojové zámery

Schvaľovacia doložka
Označenie schvaľovacieho orgánu: Obecné zastupiteľstvo obce Beladice
Číslo uznesenia a dátum schválenia: 128/2017, dňa 21.6. 2017
Číslo VZN, ktorým sa vyhlasuje Závazná časť ÚPN obce: 1/2017
Oprávnená osoba: Miroslav Lisý, starosta obce Beladice

LEGENDA

STAV	NÁVRH	HRANICA RIEŠENÉHO KATASTRÁLNEHO ÚZEMIA OBCE BELADICE

OBJEDNÁVATEL: OBEC BELADICE, OKRES ZLATÉ MORAVCE	MIERKA: 1:50 000
SPRACOVATEL: NEUTRA - ARCHITEKTONICKÝ ATELIÉR, FARSKÁ 1, 949 01 NITRA, TEL.: 037/6579461	FORMÁT: 3 A4
ZODP. PROJEKTANT: ING. ARCH. PETER MIZIA	PROJEKTANT: ING. ARCH. N. SLAMKOVÁ, ING. ARCH. Z. GAJOVÁ, ING. L. ČERNÁ
DÁTUM: 05/2017	

1

NÁZOV VÝKRESU: ŠIRŠIE VZŤAHY