
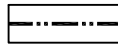
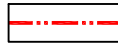

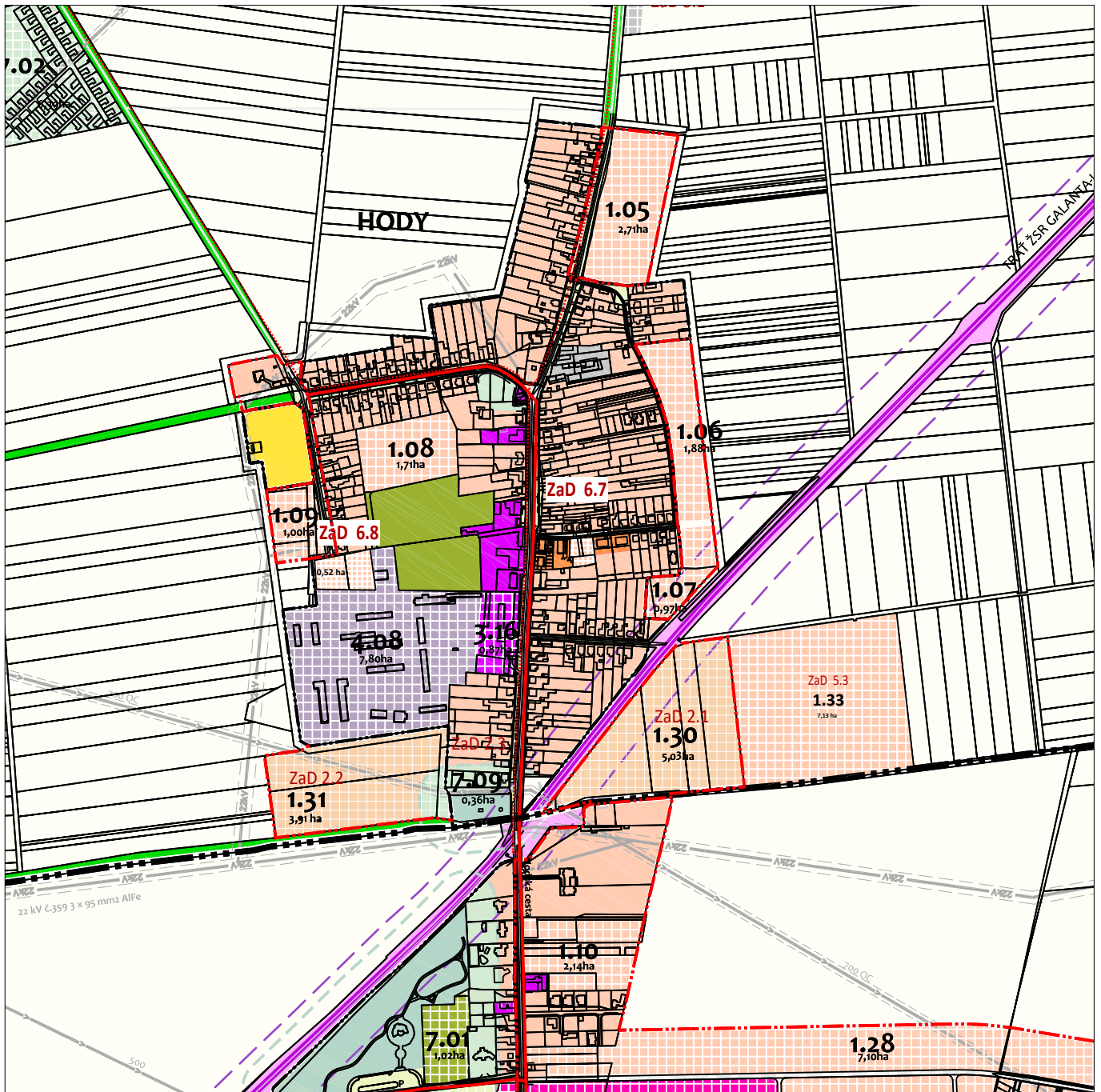



LEGENDA

PLOCHY OBYTNÉHO ÚZEMIA
RODINNÝCH DOMOV

-  HRANICA KATASTRÁLNEHO ÚZEMIA
-  HRANICA ZASTAVANÉHO ÚZEMIA K 1.1.1990
-  NÁVRH HRANICE ZASTAVANÉHO ÚZEMIA
-  HRANICA CENTRÁLNEJ MESTSKÉJ ZÓNY

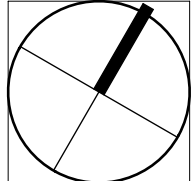


ZMENY A DOPLNKY Č. 6 ÚZEMNOPLÁNOVACEJ DOKUMENTÁCIE

OBJEDNÁVATEĽ	MESTO GALANTA
ZHOTOVITEĽ	ING. ARCH. IMRICH PLEIDEL, AA, ING. ARCH. ALENA TOKOVICSOVÁ
ODBORNE SPÔSOBILÁ OSOBA PRE OBSAŤARANIE ÚPP A ÚPD	ING. ARCH. EVA KRUPOVÁ, Č. P. 280

	ARCHITEKTONICKÁ KANCELÁRIA PLEIDEL ARCHITEKTI s.r.o
	ATELIÉR: SNP 17, 927 01 ŠAČA, tel: +421317704913
	PRACOVISKO: KODAŇSKÁ 25, 10 100 PRAHA imrich@pleidel-architekti.sk www.pleidel-architekti.sk

NÁZOV	ÚZEMNÝ PLÁN MESTA GALANTA
OBSAH	KOMPLEXNÝ URBANISTICKÝ NÁVRH
ČASŤ	NOVÝ STAV S NAVRHOVANOU ZMENOU č. 6.7 a 6.8

	DÁTUM	JÚN 2019
	MIERKA	1 : 10 000
	SADA Č.	VYKRES Č.
		16