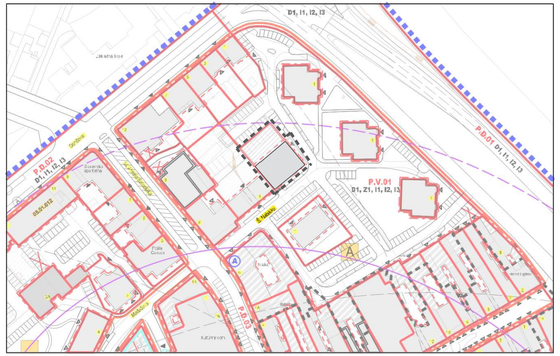

ČASŤ "A" LOKALITA : OKRSOK A - UL. Š. NAHÁLKU (2)

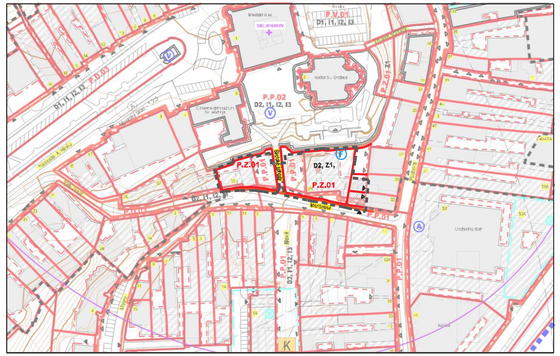

ČASŤ "B" LOKALITA : OKRSOK H - UL. MARIÁNSKA ~~(2B, 2C)~~

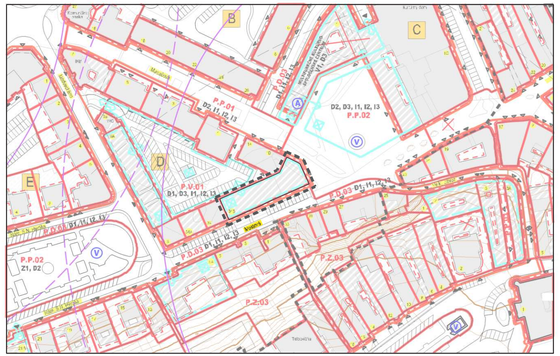

ČASŤ "C" LOKALITA : OKRSOK D - UL. MOSTOVÁ (34B)

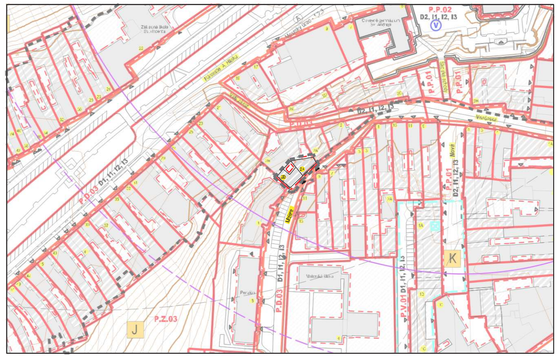

ČASŤ "D" LOKALITA : OKRSOK J - UL. MAJERE (2A, 2B)

ÚZEMNÝ PLÁN CENTRÁLNEJ MESTSKEJ ZÓNY RUŽOMBEROK

ZMENA A DOPLNOK Č.1

LEGENDA :	STAV	NÁVRH
HRANICA RIEŠENÉHO ÚZEMIA		
HRANICA MESTSKEJ PAMIATKOVEJ ZÓNY		
POLOHOPIS		
HRANICA URBANISTICKÉHO OKRSKU S OZNAČENÍM		D
VYMEDZENIE A OZNAČENIE FUNKČ. PLOCHY NADZ. STAVIEB, PRÍSLUČNÁJÚCEJ K NÁZVU ULICE VYMEDZUJÚCEJ OKRSOK		11
NÁZOV ULICE PRÍSLUČIAJÚCEJ K VYMEDZENEJ FUNKČNEJ PLOCHE NADZEMNÝCH STAVIEB	Mariánska	Nová
VYMEDZENIE A OZNAČENIE FUNKČNEJ PLOCHY DOPRAVY		P.D.03
VYMEDZENIE A OZNAČENIE FUNKČNEJ PEŠEJ PLOCHY		P.P.02
VYMEDZENIE A OZNAČENIE FUNKČNEJ PLOCHY ZELENE		P.Z.05
VYMEDZENIE A OZNAČENIE FUNKČNÉJ PLOCHY VEREJNÝCH PRIESTRANSTIEV VO VNÚTRI OKRSKOV		P.V.01
STAVEBNÁ ČIARA ZÁVÄZNÁ		
STAVEBNÁ ČIARA SMERNÁ		
POZEMKY A OBJEKTY VÝSTAVBY		
ODPORÚČANÝ ARCHITEKTONICKÝ AKCENT		A
ODPORÚČANÝ VÝTVARNÝ AKCENT		V
VERTIKÁLNY VSTUP A VÝSTUP Z PODZEMNÝCH PARKOVACÍCH PRIESTOROV		
HRANICA PLOCHY S VEREJNÝMI PODZEMNÝMI PARKOVACÍMI PRIESTORMI		
HRANICA PLOCHY S PODZEMNÝMI PARKOVACÍMI PRIESTORMI		
VEREJNÝ PARKOVACÍ DOM		PG
DOPRAVNÝ VJAZD A VÝJAZD Z PODZEMIA		
PREPOJ PODZEMNÝCH PARKOVACÍCH PRIESTOROV		
UMIESTNENIE HLAVNÉHO PEŠIEHO VSTUPU DO OBJEKTU		
CO KRYT	05.01.012	
IZOCHRÓNA DOSAHU SIRÉN S HLÁSENÍM / BEZ HLÁSENIA		
UMIESTNENIE HLAVNÉHO VSTUPU DOPRAVNEJ OBSLUHY K OBJEKTU		
UMIESTNENIE HLAVNÉHO PEŠIEHO VSTUPU A VSTUPU DOPRAVNEJ OBSLUHY K OBJEKTU		
OBJEKTY NAVRHOVANÉ NA ASANÁCIU		
OZNAČENIE OBJEKTU NKP		
OZNAČENIE OKRSKU VYMEDZENEJ ČASTI RIEŠENÉHO ÚZEMIA		B
IZOCHRÓNA PEŠEJ DOSTUPNOSTI - 500 M		
VODNÝ PRVOK (FONTÁNA)		F
JAVY NA ZRUŠENIE		
HRANICA RIEŠENÉHO ÚZEMIA ZMENY A DOPLNKU Č.1		

P.D.01	POZEMKY NADRADENEJ DOPRAVY A SÚVISIACE PLOCHY
P.D.02	POZEMKY ZBERNÝCH KOMUNIKÁCIÍ A SÚVISIACE PLOCHY
P.D.03	POZEMKY OBSLUŽNÝCH KOMUNIKÁCIÍ A SÚVISIACE PLOCHY
P.P.01	PEŠIE POZEMKY
P.P.02	PEŠIE POZEMKY - NÁMESTIA A VÝZNAMNÉ PRIESTRANSTVÁ
P.Z.01	**POZEMKY VEREJNEJ PARKOVEJ ZELENE**
P.Z.02	POZEMKY VYHRADENEJ ZELENE
P.Z.03	POZEMKY ZÁHRAD
P.V.01	POZEMKY VEREJNÝCH PRIESTRANSTIEV VO VNÚTRI OKRSKOV

STAVBY S VEREJNOPROSPEŠNÝMI SLUŽBAMI

V1 MULTIFUNKČNÉ KULTÚRNO-SPOLOČENSKÉ CENTRUM

DOPRAVNÉ STAVBY

D1 VEREJNÉ PRIESTRANSTVÁ V KORIDOROCH AUTOMOBILOVÝCH KOMUNIKÁCIÍ, VRÁTANE DOPROVODNÝCH PEŠÍCH KOMUNIKÁCIÍ A SÚVISIACICH PLOCH VEREJNEJ ZELENE

D2 VEREJNÉ PEŠIE KOMUNIKÁCIE A PRIESTRANSTVÁ VRÁTANE SÚVISIACICH PLOCHÝ VEREJNEJ ZELENE

D3 PODZEMNÉ PARKOVACIE GARÁŽE

D4 PARKOVACÍ DOM

VEREJNÁ ZELEŇ

Z1 PLOCHY VEREJNEJ ZELENE

TECHNICKÁ INFRAŠTRUKTÚRA

I1 NAVRHOVANÁ TECHNICKÁ INFRAŠTRUKTÚRA PODMIEŇUJÚCA VÝSTAVBU V ÚZEMÍ, VRÁTANE JEJ REKONŠTRUKCIÍ A S NÁV SÚVISIACE POZEMKY - VODOHOSPODÁRSKE STAVBY

I2 NAVRHOVANÁ TECHNICKÁ INFRAŠTRUKTÚRA PODMIEŇUJÚCA VÝSTAVBU V ÚZEMÍ, VRÁTANE JEJ REKONŠTRUKCIÍ A S NÁV SÚVISIACE POZEMKY - ENERGETICKÉ STAVBY

I3 NAVRHOVANÁ TECHNICKÁ INFRAŠTRUKTÚRA PODMIEŇUJÚCA VÝSTAVBU V ÚZEMÍ, VRÁTANE JEJ REKONŠTRUKCIÍ A S NÁV SÚVISIACE POZEMKY - TELEKOMUNIKAČNÉ STAVBY

SCHVÁLENÉ UZNESENÍM
MESTSKÉHO ZASTUPITELSTVA V RUŽOMBERKU
ČÍSLO UZNESENIA : Č.113/2016, DŇA : 11.05.2016
PRIMÁTOR : MUDr. IGOR ČOMBOR PhD.

ČÍSLO SADY

HLAVNÝ RIEŠITEL:	ING. ARCH. PETER NEZVAL	ARCHITEKTONICKÉ ATELIÉRY	AUT
ZODP. PROJEKTANT:	ING. ARCH. PETER NEZVAL		
VYPRACOVAL:	ANNA VALACHOVÁ	ING.ARCH. PETER NEZVAL AUTORIZOVANÝ ARCHITEKT M. ŠINSKÉHO 7, 010 07 ŽILINA TEL./FAX: 041/7001052	
OBSTARÁVATEL:	MESTO RUŽOMBEROK		
ZÁST. OBSTARÁVATELA:	ING. ARCH. JÁN BURIAN		
NÁZOV:	ÚZEMNÝ PLÁN CENTRÁLNEJ MESTSKEJ ZÓNY RUŽOMBEROK	STUPEŇ:	ÚPN-CMZ
		MIERKA:	1:2000
OBSAH:	SCHÉMA ZÁVÄZNÝCH ČASTÍ A VEREJNOPROSPEŠNÝCH STAVIEB	FORMÁT:	DÁTUM: 03/2019
		PROF.:	Č. V.:
		Z. Č.:	SZČ a VPS