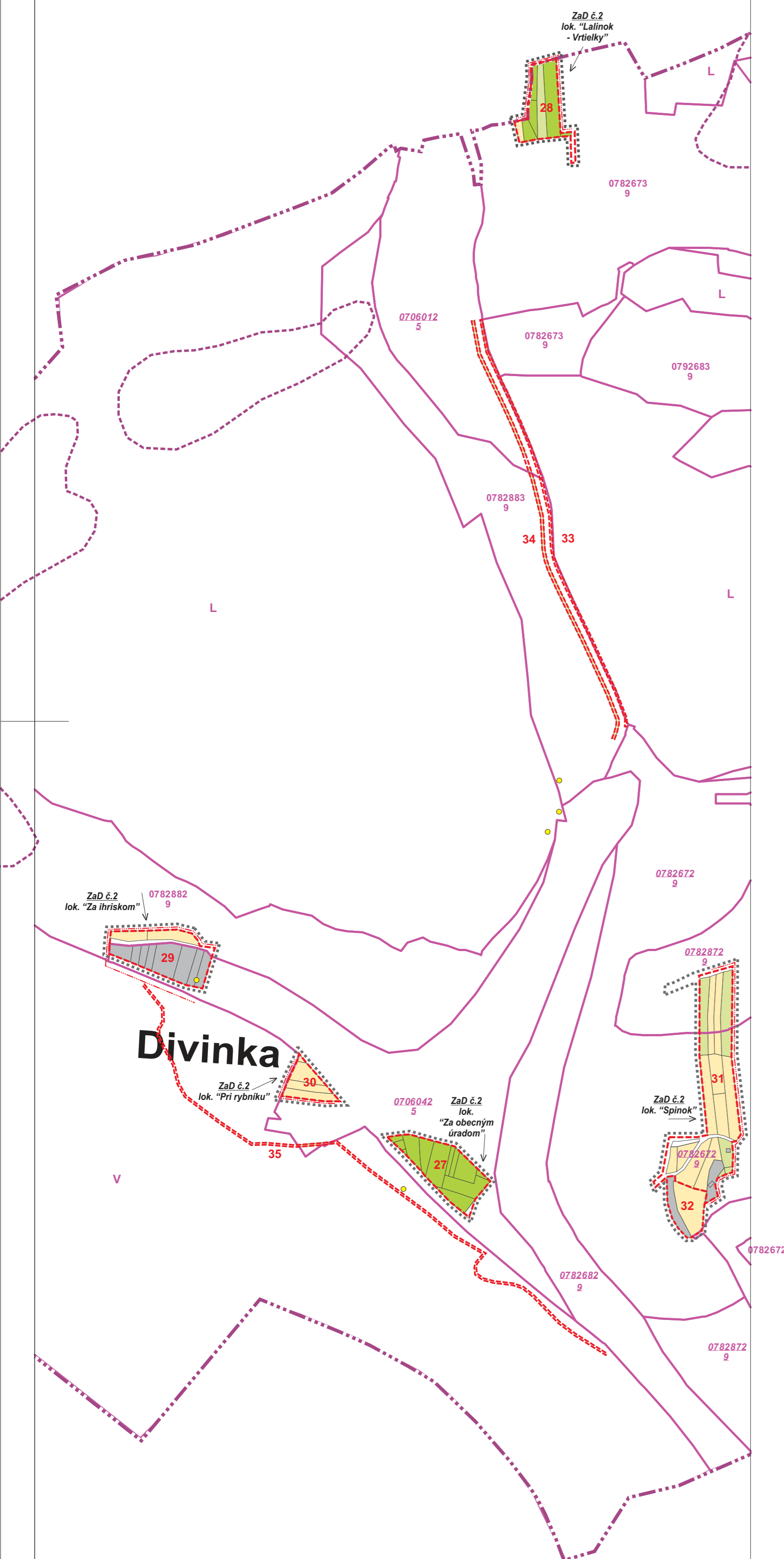


ÚZEMNÝ PLÁN OBCE DIVINKA ZMENA A DOPLNOK Č.2





Legenda:

stav	návrh	výhľad	
			hranica zastavaného územia
			hranice BPEJ
			orná pôda
			trvalé trávne porasty
			zastavaná plocha
			záhrady
			kód BPEJ a skupina BPEJ

Legenda:

stav	návrh	výhľad	
			hranica katastrálneho územia obce
			hranica riešeného územia Zmeny a Doplnku č.2
			hranica lokality budúceho možného použitia PP na stavebné a iné zábery
			číslo, označenie záberu PP
			hranica lokality budúceho možného použitia PP na stavebné a iné zábery - zmena funkčného využitia
			číslo, označenie záberu PP - zmena funkčného využitia
			skládky odvezená
			svahová deformácia / potencionálna / stabilizovaná
			javy na zrušenie, neplatné údaje



HLAVNÝ RIEŠITEL:	ING. ARCH. PETER NEZVAL	ARCHITEKTONICKÉ ATELIÉRY AUT
ZODP. PROJEKTANT:	ING. ARCH. PETER NEZVAL	
VYPRACOVAL:	ANNA VALACHOVÁ	
OBSTARÁVATEL:	OBEC DIVINKA	
ZÁST. OBSTARÁVATEĽA:	ING. ARCH. JÁN BURIAN	ING. ARCH. PETER NEZVAL AUTORIZOVANÝ ARCHITEKT M. ŠINSKÉHO 7, 010 07 ŽILINA TEL.: 0903 370 818 e-mail: peter.nezval@gmail.com
NÁZOV:	ÚZEMNÝ PLÁN OBCE DIVINKA ZMENA A DOPLNOK Č.2	STUPEŇ: NÁVRH
		MIERKA: 1 : 5 000
OBSAH: VÝKRES VYHODNOTENIA DÔSLEDKOV STAVEBNÝCH ZÁMEROV A INÝCH ZÁMEROV NA PP A LPF	FORMÁT:	DÁTUM: 03/2019
	PROF:	Č. V.: 4
	Z. Č.:	