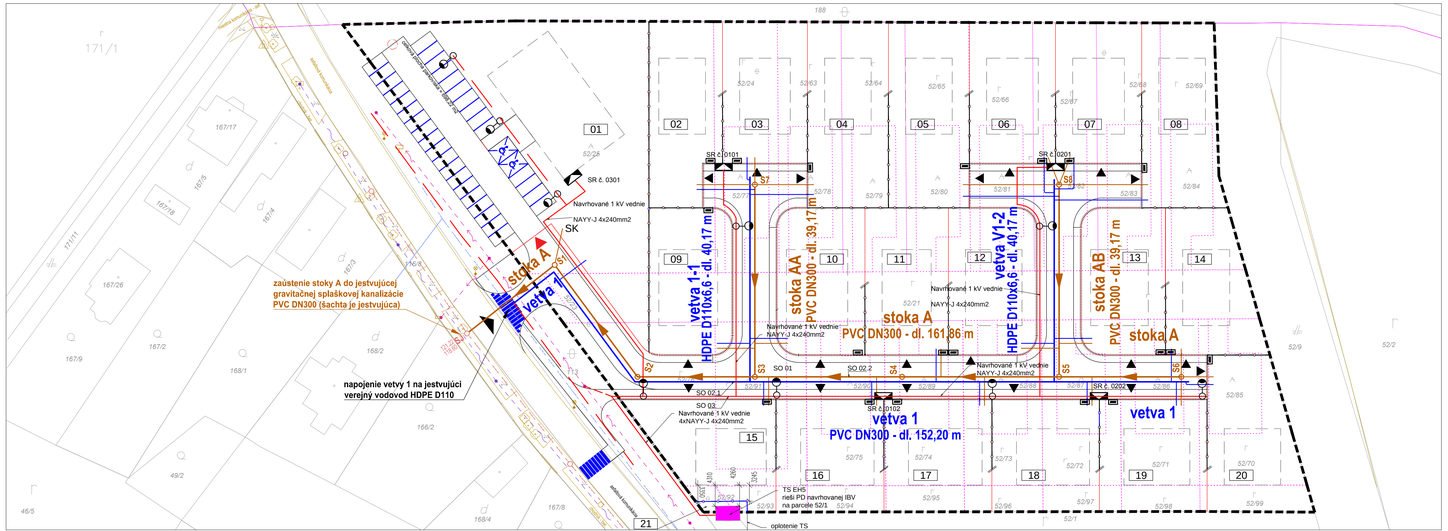

LEGENDA:

- hranica riešeného územia
- hlavný vstup do riešeného územia - vjazd
- 12 číslo pozemku
- hranica umiestnenia stavby RD, BD a TS
- BD 01 bytový dom
- RD 01 rodinný dom
- SO 01 označenie stavebného objektu
- navrhované komunikácie a spev. plochy
- hranica pôvodných parciel
- 65/27 kataster zameranie
- strana pozemku RD z ktorej je navrhnutý automobilový vstup na tento pozemok
- automobilový vstup na pozemok BD
- exist. silové vedenie
- exist. vedenie Slovak Telekom
- SK stojisko odpadových kontajnerov pre BD
- VDZ - prechod pre chodcov a parkovacie plochy
- hranica navrhovaných parciel
- uličné oplotenie
- záhradné oplotenie

LEGENDA - INŽINIERSKE SIETE:

- navrhovaný verejný vodovod (SO 02.1)
- navrhovaná vodovodná prípojka (SO 02.1)
- navrhovaná vetvená gravitačná splašková kanalizácia (SO 02.2)
- navrhovaná kanalizačná šachta (SO 02.2)
- navrhovaná gravitačná splašková kanalizačná prípojka (SO 02.2)
- jestvujúci verejný vodovod
- jestvujúca verejná gravitačná splašková kanalizácia
- 1 kV rozvody NN
- Navrhované istiace a rozpojovacie skrine SR
- Trafostanica (TS EH5 rieši PD navrh. IBV na parcele 52/1)

ZÁKLADNÉ ÚDAJE:

NN strana: 3+PEN AC =750 Hz, 230 / 400 V / TN - C
- trojfázová sústava s priamo uzemneným uzlom transformátora
- s vyvedeným pracovno-ochranným vodičom PEN, s ktorým
sú spojené všetky kostry a neživé vodivé časti zariadení.
Ochranné opatrenia: samočinné odpojenie napájania podľa
STN 33 2000-4-41:2007
- opatrenia na základnúochranu
(ochranu pred priamym dotykom) čl. 411.2:
Príloha A; A1 základná izolácia živých častí
A2 zábrany alebo kryty
- opatrenia na ochranu pri poruche (ochranu pred nepriamym
dotykom)
čl. 411.3: ochranné uzemnenie a ochranné pospájanie čl. 411.3.1
samočinné odpojenie pri poruche čl. 411.3.2
- PRI POKLÁDKE KÁBLOV TREBA DODRŽAŤ NORMU
STN 34 1050 STN 33 2000-5-52 A PRIESTOROVÚ NORMU STN 73 6005

- PRED ZAHÁJENÍM ZEMNÝCH PRÁC TREBA VYTÝČIŤ VŠETKY PODZEMNÉ VEDENIA, AJ NA VÝKRESE NEZAKRESLENÉ

OBJEKTOVÁ SKLADBA:

SO 01 - Prístupová cesta
SO 02.1 - Verejný vodovod
SO 02.2 - Verejná splašková kanalizácia
SO 02.3 - Dažďová kanalizácia
SO 03 - NN rozvody
- SO 03.1 - Distribučné rozvody
- SO 03.2 - NN prípojky
- SO 03.3 - 1 kV vedenie VO

PREHĽADNÝ POZDĹŽNY PROFIL KANALIZÁCIE M 1:2000 (VYPRACOVAL Ing. Boris Pomothy)

ÚZEMIE	OBEC LEHNICE - ČASŤ SÁSA					
VZDIALENOSTI ŠACHIET	22.69	28.37	23.91	30.00	32.00	24.89
OZNAČENIE ŠACHIET	SJ	S1	S2	S3	S4	S5	S6

SMEROVÉ POMERY

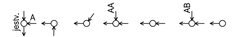

stoka A

MIERKA 1:2000/100

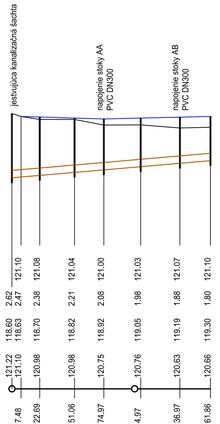

| | | | | | |