

OBEC POTÔNSKE LÚKY

POTVRDZUJE PLATNOSŤ

ÚZEMNO-PLÁNOVACEJ DOKUMENTÁCIE

V ZMYSLE UZNESENIA OZ V POTÔNSKÝCH
LÚKACH Č.57/2006 ZO DŇA 20.03.2006.

STAROSTA OBCE: MRG. ALAJOS ROSTÁS

K. Ú. ČIERNY BROD








K. Ú. HORNÁ POTÔŇ

K. Ú. BLAHOVÁ

POTÔNSKE LÚKY

K. Ú.
ČEČÍNSKA
POTÔŇ

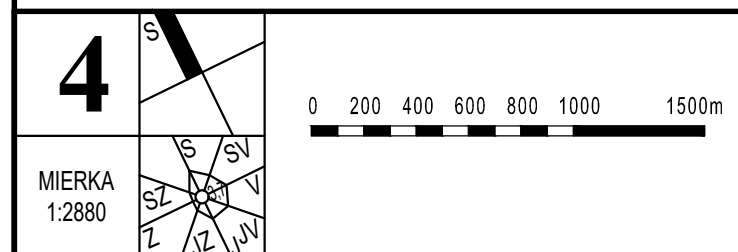
LEGENDA:

-  HRANICA NAVRHOVANÝCH DOPLNKOV
-  **D3** OZNAČENIE DOPLNKOV
-  NAVRHOVANÉ KOMUNIKÁCIE
-  PITNÝ VODOVOD (STAV/NÁVRH)
-  SPLAŠKOVÁ KANALIZÁCIA DN 300 mm PVC (STAV/NÁVRH)
-  ČISTIAREŇ ODPADOVÝCH VÔD
-  JAVY NA ZRUŠENIE

OBJEDNÁVATEL: OBEC POTÔNSKE LÚKY
ZHOTOVITEL: ÚPn s. r. o.
DÁTUM SPRACOVANIA: 2018

VÝKRES RIEŠENIA
VEREJNÉHO TECH. VYBAVENIA
NÁVRH TECH. INF. VODNÉHO HOSPODÁRSTVA

ÚZEMNÝ PLÁN OBCE POTÔNSKE LÚKY ZMENY A DOPLNKY Č. 02



1 - FUTBALOVÝ ŠTADIÓN
2 - POTRAVINY VIKTÓRIA
3 - ZÁKLADNÁ ŠKOLA 1.-4. ROČNÍK
4 - ESSO POTRAVINY
5 - OBCENÝ ÚRAD
6 - DOM SMŮTKU, CINTORÍN

EXISTUJÚCE ZARIADENIA VÝROBY:
A - POJNOHOSPODÁRSKY AREÁL

-  HRANICA OKRESU
-  HRANICA KATASTRÁLNEHO ÚZEMIA
-  HRANICA ZASTAVANÉHO ÚZEMIA
-  EXISTUJÚCE OBJEKTY
-  NAVRHOVANÉ ROZVOJOVÉ ZÁMERY
-  PITNÝ VODOVOD (STAV/NÁVRH)
-  SPLAŠKOVÁ KANALIZÁCIA DN 300 mm PVC (STAV/NÁVRH)
-  PREČERPÁVACIE STANICE SPLAŠKOVÝCH VÔD
-  VODNÉ TOKY
-  ÚZEMIA S MELIORÁCIAMI