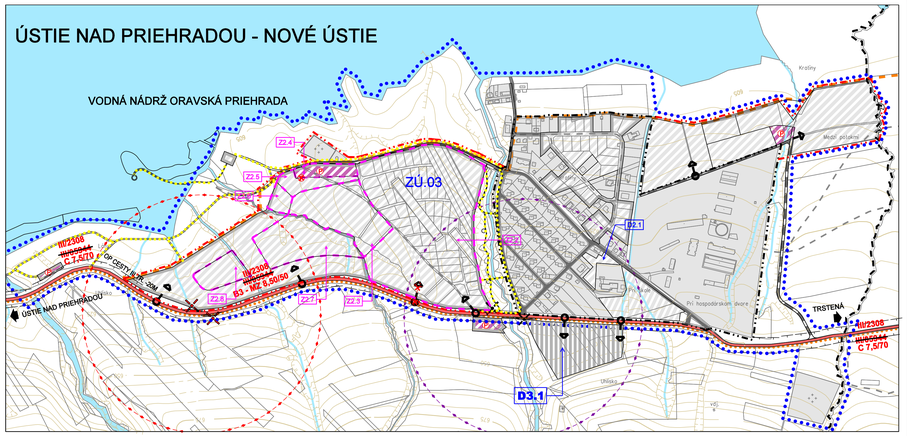

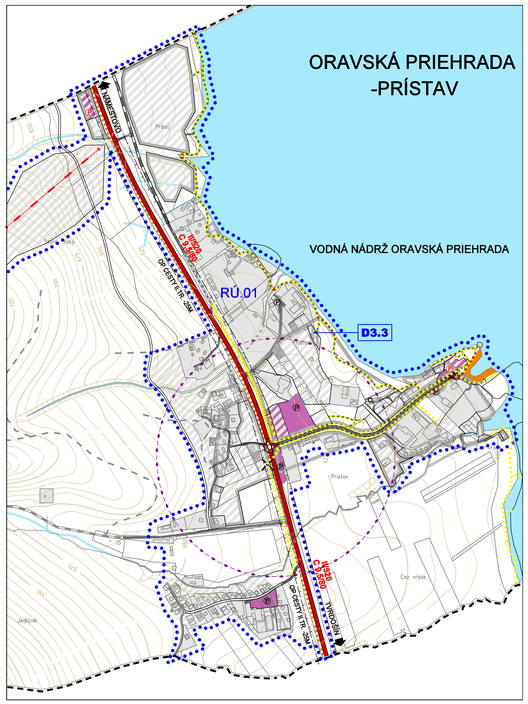

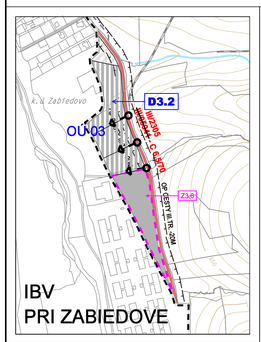

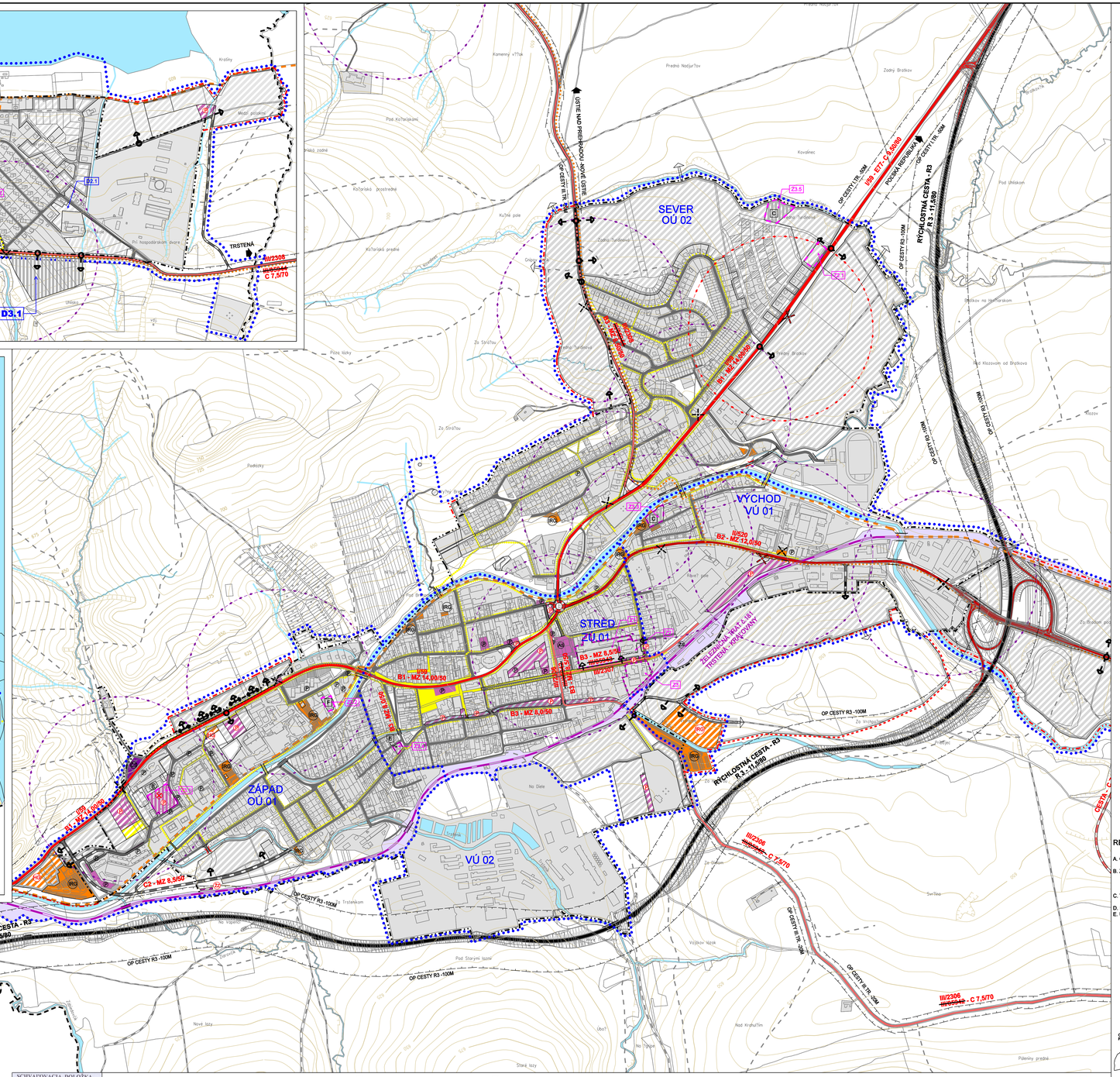

LEGENDA (ZMENY A DOPLNKY č.3)

STAV	NÁVRH	VÝHĽAD	
			ZMENA FUNKCIE
	Z1.1		ČÍSLO ZMENY
			HRANICA PARCIEL - (KN-C)
	OÚ 03		OZNAČENIE DOPLNENEHO REGULOVANÉHO PRIESTORU
	D3.1		OZNAČENIE DOPLNENÝCH LOKALÍT V REGULOVANÝCH PRIESTOROCH
			PLOCHY ZASTAVANÉHO ÚZEMIA
			MIESTA DOPRAVNÝCH NAPOJENÍ
	P		PARKOVISKO

LEGENDA (ZMENY A DOPLNKY č.1 a č.2)

STAV	NÁVRH	VÝHĽAD	
			ZMENA FUNKCIE
	Z1		ČÍSLO ZMENY - ZaD č.1
	Z2.1		ČÍSLO ZMENY - ZaD č.2
	D2.1		ČÍSLO DOPLNKOV - ZaD č.2
			ZRUŠENÉ JAVY
CESTA III.0306			PREČÍSLOVANIE CIEST III. TRIEDY - ZaD č.2

LEGENDA

VYMEDZUJÚCE JAVY

STAV	NÁVRH	VÝHĽAD	
			ŠTÁTNA HRANICA
			HRANICA KATASTRÁLNEHO ÚZEMIA
			HRANICA ZASTAVANÉHO ÚZEMIA OBCE K 1.1.1990
			HRANICA SKUTOČNE ZASTAVANÉHO ÚZEMIA
			HRANICA REGULOVANÝCH PRIESTOROV
	OÚ 01		OZNAČENIE REGULOVANÝCH PRIESTOROV
			HRANICA PAMIATKOVEJ ZÓNY
			HRANICA OCHRANNÝCH PÁSIEM

LEGISLATÍVNE REGULATÍVY

			HRANICE PARCIEL

FUNKČNÉ VYUŽITIE ÚZEMIA

			PLOCHY ZASTAVANÉHO ÚZEMIA
			PLOCHY ZASTAVANÉHO ÚZEMIA RIEŠENÉ V ÚPN, ZMENÁCH A DOPLNKOCH DNES PLATNEJ ÚPN
			VODNÉ TOKY A PLOCHY

TECHNICKÁ VYBAVENOSŤ ÚZEMIA

DOPRAVA

			RÝCHLOSTNÁ CESTA R3, R - 11,5/80
			CESTA I. TRIEDY - ZBERNÁ KOMUNIKÁCIA FUNKČNÁ TRIEDA B1
			ZBERNÁ KOMUNIKÁCIA FUNKČNÁ TRIEDA B2
			ZBERNÁ KOMUNIKÁCIA FUNKČNÁ TRIEDA B3
			OBSLUŽNÉ KOMUNIKÁCIE C2, C3
OPRC 5,5/50 B1-MZ 14,0/50	C2 - MZ 8,5/50		OZNAČENIE FUNKČNEJ TRIEDY A KATEGÓRIE KOMUNIKÁCIE
			MALÁ OKRUŽNÁ KRIŽOVATKA
			MIESTA DOPRAVNÝCH NAPOJENÍ
			MOSTY
P			PARKOVACIE A ODSTAVNÉ PLOCHY
P			INDIVIDUÁLNE A HROMADNÉ GARÁŽE
			ČERPACIA STANICA PHM
			ZASTÁVKY HROMADNEJ (AUTOBUSOVEJ) DOPRAVY
			IZOCHRONY PEŠEJ DOSTUPNOSTI AUTOBUSOVÝCH ZASTÁVOK (300m)
AS			AUTOBUSOVÁ STANICA
ŽS			ŽELEZNIČNÁ STANICA
ŽZ			ŽELEZNIČNÁ ZASTÁVKA
			PLOCHY A TRATE ŽELEZNIČNEJ DOPRAVY
			PEŠIE TRASY A PEŠIE PLOCHY
			CYKLISTICKÉ KOMUNIKÁCIE
			POĽNÁ CESTA
			LYŽIARSKE VLEKY

REGULOVANÉ PRIESTORY

A. OBYTNÉ ÚZEMIE (OÚ)
- OÚ.01 TRSTENÁ - ZÁPAD
- OÚ.02 TRSTENÁ - SEVER

B. ZMIEŠANÉ ÚZEMIE (ZÚ)
- ZÚ.01 TRSTENÁ - STRED
- ZÚ.02 ÚSTIE NAD PRIEHRADOU
- ZÚ.03 ÚSTIE NAD PRIEHRADOU - NOVÉ ÚSTIE
- ZÚ.04 HRANIČNÝ PRIECHOD TRSTENÁ

C. VÝROBNÉ ÚZEMIE (VÚ)
- VÚ.01 TRSTENÁ VÝCHOD
- VÚ.02 POĽNOHOSPODÁRSKY DVOR

D. REKREAČNÉ ÚZEMIE (RÚ) - RÚ.01 ORAVSKÁ PRIEHRADA - PRÍSTAV

E. ÚZEMIE OCHRANY PRÍRODY A VOĽNEJ KRAJINY

Architektonický ateliér Gam Nám.A.Hlinku 27,Ružomberok

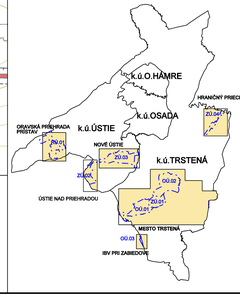

SCHVAĽOVACIA DOLOŽKA

Schvaľovací orgán: Mestská zastupiteľstvo v Trstenej
Dátum schválenia: 14.04.2015
Schvaľovací protokol: OZN Mesta Trstená č. 1/2015
Uznesenie MsZ: č. 603/IV/2013
Ing. Jozef Dubjak primátor mesta Trstená

ÚZEMNÝ PLÁN MESTA TRSTENÁ

NÁZOV DOKUMENTÁCIE :

ÚZEMNÝ PLÁN MESTA TRSTENÁ

+ ZMENY A DOPLNKY č1(r.2013) a ZMENY A DOPLNKY č.2(r.2016)

ZMENY A DOPLNKY č.3

NÁZOV VÝKRESU :

VÝKRES RIEŠENIA VEREJNÉHO DOPRAVNÉHO VYBAVENIA

OBJEDNÁVATEĽ DOKUMENTÁCIE:

MESTO TRSTENÁ

AUTORI RIEŠENIA:

ING.ARCH. DÁVID GOČ, AUTORIZOVANÝ ARCHITEKT

ODBORNÁ SPOLUPRÁCA :

ING.ARCH.MARIÁN GOČ, ING.PETER GAŽÍK, ING.VLADIMÍR OTTO, ING.ANTON GALAS, ING.ANTON TURAN, ING.IVANA HORVÁTOVÁ, ZUZANA TAKÁČOVÁ

ČÍSLO ZÁKAZKY : 17008-20

DÁTUM : JÚN 2018

MIERKA VÝKRESU : 1 : 5 000

ČÍSLO VÝKRESU : 4