LEGENDA

STAV | NÁVRH | VÝHĽAD

- HRANICA KATASTRÁLNEHO ÚZEMIA
- HRANICA ZASTAVANÉHO ÚZEMIA OBCE K 1.1.1990
- HRANICA ZASTAVANÉHO ÚZEMIA
- HRANICE REGULOVANÝCH PRIESTOROV
- OU 01 — OZNAČENIE REGULOVANÝCH PRIESTOROV
- VZDUŠNÉ VEDENIE ELEKTRICKEJ ENERGIE VN (22kV)
- TS — TRANSFORMÁTOROVÉ STANICE
- VODOJEM
- ČS — ČERPACIA STANICA VODY
- ATS — AUTOMATICKÁ TLAKOVÁ STANICA NA VODOVODE
- ORAVSKÝ SKUPINOVÝ VODOVOD
- ČS — PREČERPÁVACIA STANICA
- VTL PLYNOVOD
- RS — REGULAČNÁ STANICA PLYNU
- HRANICA OCHRANNÝCH PÁSIEM VŠETKÉHO DRUHU
- CESTY I. A III. TRIEDY (I/78, III/52010)
- MIESTNE OBSLUŽNÉ KOMUNIKÁCIE
- MALÁ OKRUŽNÁ KRIŽOVATKA
- MOSTY
- PEŠIE LÁVKY
- PEŠIE KOMUNIKÁCIE A VEREJNÉ PRIESTRANSTVÁ
- AUTOBUSOVÁ ZASTÁVKA
- POĽNÉ CESTY
- PLOCHY S PREVAHOU BÝVANIA V RODINNÝCH DOMOCH
- PLOCHY S PREVAHOU BÝVANIA V BYTOVÝCH DOMOCH
- PLOCHY S PREVAHOU OBČIANSKEJ VYBAVENOSTI
- PLOCHY S PREVAHOU REKREÁCIE A CR
- REKREAČNÝ PRIESTOR PRE DYNAMICKÉ AKTIVITY
- PLOCHY S PREVAHOU ŠPORTU A TELOVÝCHOVY
- PLOCHY CINTORÍNOV
- PLOCHY DOPRAVNÝCH ZARIADENÍ
- PLOCHY VÝROBY,SKLADOV,ZARIADENÍ TECHNICKEJ VYBAVENOSTI
- PLOCHY ZARIADENÍ POĽNOHOSPODÁRSKEJ VÝROBY
- VODNÉ TOKY A PLOCHY
- ODVODNENIE - MELIORÁCIA
- ÚZEMIA NÁCHYLNÉ NA ZOSUVY
- OPUSTENÁ SKLÁDKA BEZ PREKRYTIA (NELEGÁLNA SKLÁDKA)

LEGENDA - ZMENY A DOPLNKY č.1

STAV | NÁVRH | VÝHĽAD

- JAV NA ZRUŠENIE
- ZMENA FUNKCIE
- Z2.1 — ČÍSLO ZMENY
- HRANICA ZASTAVANÉHO ÚZEMIA
- D1.1 — OZNAČENIE DOPLNENÝCH LOKALÍT
- PLOCHY S PREVAHOU BÝVANIA V RODINNÝCH DOMOCH
- PLOCHY S PREVAHOU OBČIANSKEJ VYBAVENOSTI
- PLOCHY S PREVAHOU REKREÁCIE A CR
- PLOCHY DOPRAVNEJ VYBAVENOSTI
- PLOCHY VÝROBY,SKLADOV,ZARIADENÍ TECHNICKEJ VYBAVENOSTI
- PLOCHY VEREJNEJ ZELENE
- SVAHOVÉ DEFORMÁCIE - ZOSUVY
- IZOPLOCHY RADÓNOVÉHO RIZIKA - STREDNÉ
- RS — REGULAČNA STANICA PLYNU
- OCHRANNÉ PÁSMO RS
- 1.3. — OZNAČENIE VEREJNOPROSPEŠNÝCH STAVIEB

VEREJNOPROSPEŠNÉ STAVBY

1. PRE DOPRAVU
- VS 1.3. REALIZÁCIA NAVRHOVANÝCH MIESTNYCH KOMUNIKÁCIÍ, CHODNÍKOV A PARKOVÍSK
2. PRE TECHNICKÚ VYBAVENOSŤ
- VS 2.1. ROZŠÍRENIE ROZVODOV SPLAŠKOVEJ KANALIZÁCIE
- VS 2.2. ROZŠÍRENIE ROZVODOV DAŽĎOVEJ KANALIZÁCIE,
- VS 2.3. ROZŠÍRENIE EXISTUJÚCEHO VODOJEMU
- VS 2.4. ROZŠÍRENIE ROZVODOV VODY
- VS 2.5. VYBUDOVANIE NAVRHOVANÝCH TRANSFORMÁTOROVÝCH STANÍC (TS) A ZOKRUHOVANIE ELEKTRICKÝCH ROZVODOV VN
  - TS 31 - REG.PRIESTOR OU.08
  - TS 32 - REG.PRIESTOR RU.03
- VS 2.6. ROZŠÍRENIE A ZOKRUHOVANIE ELEKTRICKÝCH ROZVODOV NN
- VS 2.7. ROZŠÍRENIE STL PLYNOVODU
- VS 2.8. VYBUDOVANIE REGULAČNEJ STANICE VTL/STL

REGULOVANÉ PRIESTORY V ZASTAVANOM ÚZEMÍ

A.OBYTNÉ ÚZEMIE (OU)

OU.01 - ROŽKOV
OU.02 - ROVEŇ I.
OU.03 - ROVEŇ II.
OU.04 - STRED
OU.05 - PRI KOSTOLE
OU.06 - ÚBOČ .
OU.07 - KAPUSTISKO
OU.08 - VYŠNÝ KONIEC
OU.09 - VYŠNÁ PASEKA
OU.10 - POD BRABÍRKOU
OU.11 - HLBOKÁ PASTVA
OU.12 - BRDO

B.VÝROBNÉ ÚZEMIE (VU)

VU.01 - PRIEMYSELNÁ ZÓNA-PODLÚŽKY
VU.02 - POLYFUNKČNÁ ZÓNA (VÝROBA + POĽNOHOSPODÁRSTVO)

C.REKREAČNÉ ÚZEMIE (RU)

RU.01 - POTOKY
RU.02 - ĎADOV BREH
RU.03 - RIEČKA
RU.04 - PLIEVC
RU.05 - POD RADIKALNY
RU.06 - RADIKALNY

PLOCHY PRIESTOROVÝCH REGULATÍVOV V KRAJINE

VoB - vodné toky s brehovými porastami
LeO - lesy ochranné
LeH - lesy hospodárske
Ras - rašeliniská
DrH - nelesná drevinová vegetácia (NDV) hustá (nad 50%)
DrP - nelesná drevinová vegetácia a pasienky
PaL - pasienky a lúky
OrP - orné pôdy
Byv - bývanie
ObV - občianska vybavenosť
Výr - výroba
VýP- poľnohospodárska výroba
ReCh - rekreácia - chaty
Spo - šport
Kam - kameňolom

OCHRANA PRÍRODY A ÚSES

- HRANICA CHKO HORNÁ ORAVA
- ZÓNA D CHKO HORNÁ ORAVA (2.STUPEŇ OCHRANY)
- ZÓNA C CHKO HORNÁ ORAVA (3.STUPEŇ OCHRANY)
- CHRÁNENÉ VTÁČIE ÚZEMIE HORNÁ ORAVA - SKCHVU008
- TERESTRICKÝ BIOKORIDOR NADREGIONÁLNEHO VÝZNAMU PODBESKYDSKÁ VRCHOVINA
- BIOCENTRUM REGIONÁLNEHO VÝZNAMU - KOZÚBKA, GREBÁČOVKA, VESELOVSKÉ HÁJKY, VYSÝPKOVÁ, BELKOVKA
- GENOFONDOVÉ LOKALITY - VESELOVSKÉ HÁJKY, KOZÚBKA, VYŠNÉ LAZY
- HYDRICKÝ BIOKORIDOR REGIONÁLNEHO VÝZNAMU ALÚVIUM BIELEJ ORAVY
- HYDRICKÝ BIOKORIDOR REGIONÁLNEHO VÝZNAMU VESELOVIANKA

ZÁKLADNÉ EKOSTABILIZAČNÉ OPATRENIA

- 2. STUPEŇ OCHRANY PRÍRODY A KRAJINY - CHKO ZÓNA D
- 3. STUPEŇ OCHRANY PRÍRODY A KRAJINY - CHKO ZÓNA C
- ZVÝŠENÁ OCHRANA VTÁKOV A ICH BIOTOPOV
- ZACHOVANIE FUNKCIE BIOKORIDOROV VŠETKÝCH STUPŇOV
- ZACHOVANIE REGIONÁLNYCH BIOCENTIER
- OCHRANA TOKOV, BREHOVÝCH PORASTOV A BIOTOPOV
- INŠTALÁCIA A ÚDRŽBA OCHRANY DRAVCOV

PLOCHY PRIESTOROVÝCH REGULATÍVOV

- OrP/Byv — PLOCHY PRIESTOROVÝCH REGULATÍVOV V KRAJINE (za lomítkom návrh)
- OU.22 — PLOCHY PRIESTOROVÝCH REGULATÍVOV V ZASTAVANOM ÚZEMÍ

VEREJNOPROSPEŠNÉ STAVBY

1. PRE DOPRAVU
- VS 1.1. REKONŠTRUKCIA CESTY III/52010 VRÁTANE KRIŽOVATIEK
- VS 1.2. REKONŠTRUKCIA EXISTUJÚCICH MIESTNYCH KOMUNIKÁCIÍ
- VS 1.3. REALIZÁCIA NAVRHOVANÝCH MIESTNYCH KOMUNIKÁCIÍ, CHODNÍKOV A PARKOVÍSK
2. PRE TECHNICKÚ VYBAVENOSŤ
- VS 2.1. ROZŠÍRENIE ROZVODOV SPLAŠKOVEJ KANALIZÁCIE A REALIZÁCIA PREČERPÁVACÍCH STANÍC
- VS 2.2. ROZŠÍRENIE ROZVODOV DAŽĎOVEJ KANALIZÁCIE,
- VS 2.3. ROZŠÍRENIE EXISTUJÚCEHO A REALIZÁCIA NAVRHOVANÉHO VODOJEMU
- VS 2.4. ROZŠÍRENIE ROZVODOV VODY A REALIZÁCIA ATS STANÍC
- VS 2.5. VYBUDOVANIE 13 NAVRHOVANÝCH TRANSFORMÁTOROVÝCH STANÍC (TS) A ZOKRUHOVANIE ELEKTRICKÝCH ROZVODOV VN
  - TS 18 - REG.PRIESTOR VU.01
  - TS 19 - REG.PRIESTOR OU.01
  - TS 20 - REG.PRIESTOR OU.05
  - TS 21 - REG.PRIESTOR OU.07
  - TS 22 - REG.PRIESTOR OU.07
  - TS 23 - REG.PRIESTOR OU.08
  - TS 24 - REG.PRIESTOR 0U.09
  - TS 25 - REG.PRIESTOR 0U.10
  - TS 26 - REG.PRIESTOR 0U.11
  - TS 27 - REG.PRIESTOR RU.05
  - TS 28 - REG.PRIESTOR RU.06
  - TS 29 - REG.PRIESTOR RU.06
  - TS 30 - REG.PRIESTOR RU.04
- VS 2.6. ROZŠÍRENIE A ZOKRUHOVANIE ELEKTRICKÝCH ROZVODOV NN
- VS 2.7. ROZŠÍRENIE STL PLYNOVODU

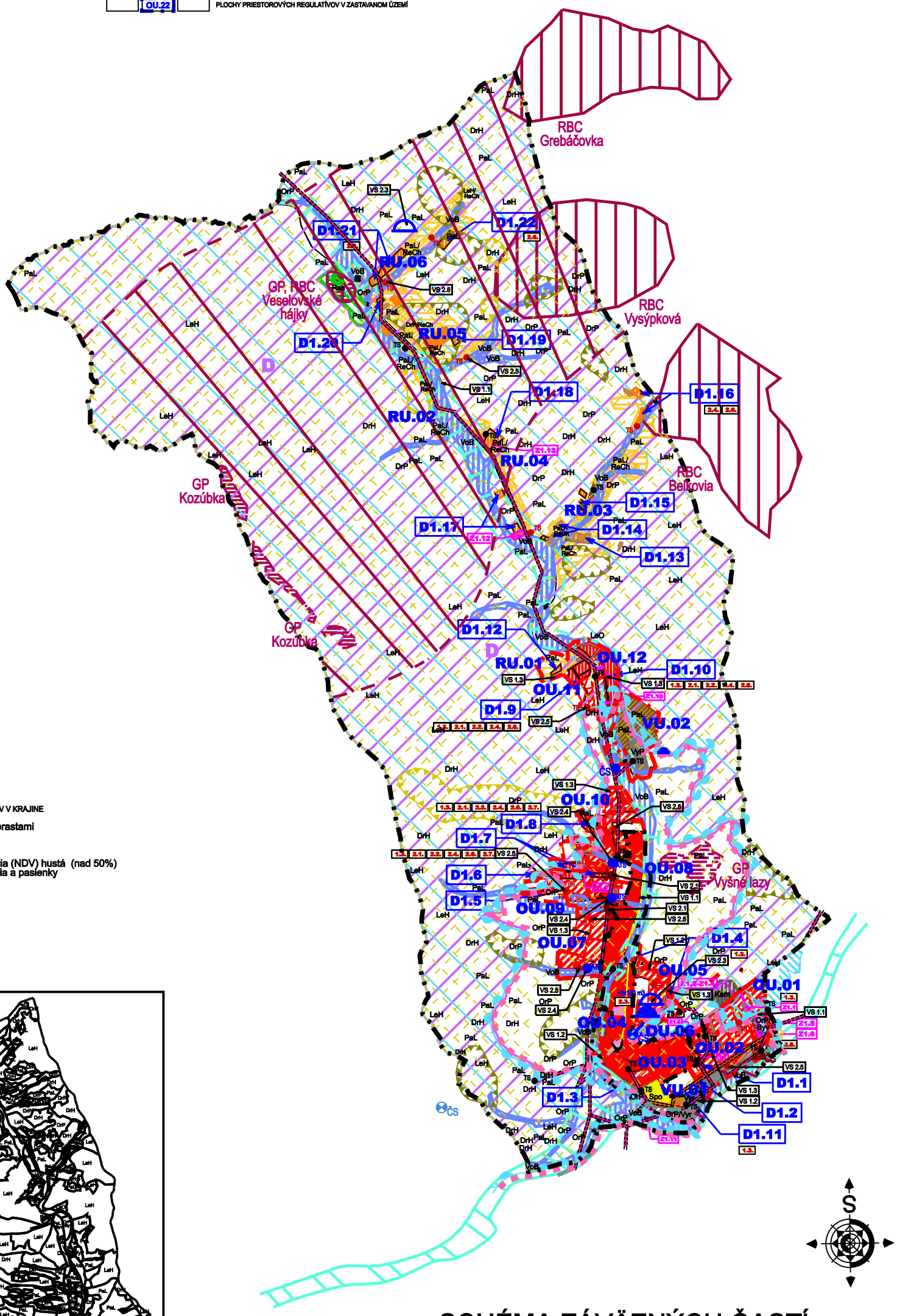

REGULOVANÉ PRIESTORY V ZASTAVANOM ÚZEMÍ
OBYTNÉ ÚZEMIE (OU)
VÝROBNÉ ÚZEMIE (VU)
REKREAČNÉ ÚZEMIE (RU)

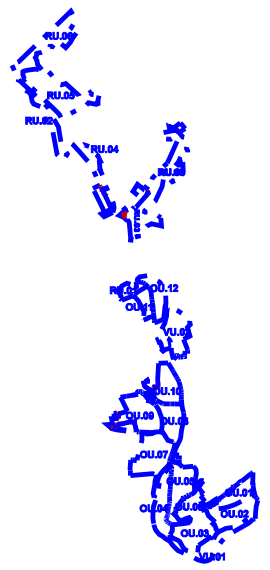

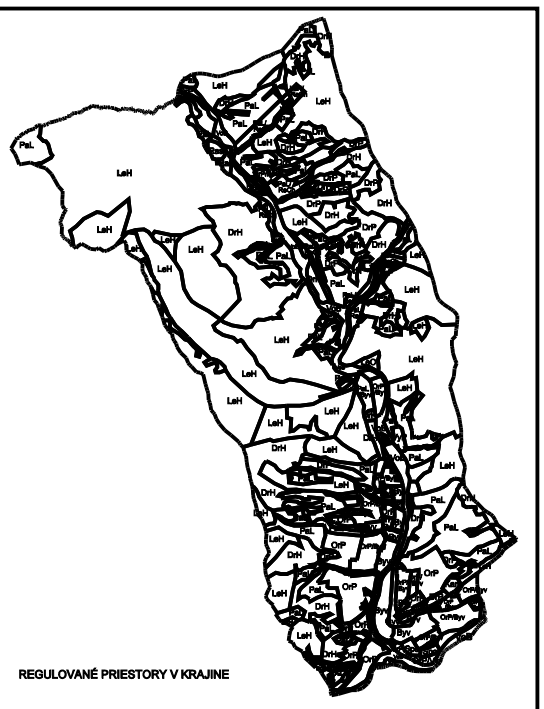

REGULOVANÉ PRIESTORY V KRAJINE

SCHÉMA ZÁVÄZNÝCH ČASTÍ ÚPN - OBCE ORAVSKÁ JASENICA

ZMENY A DOPLNKY č.1