Grafické prílohy - Situácia

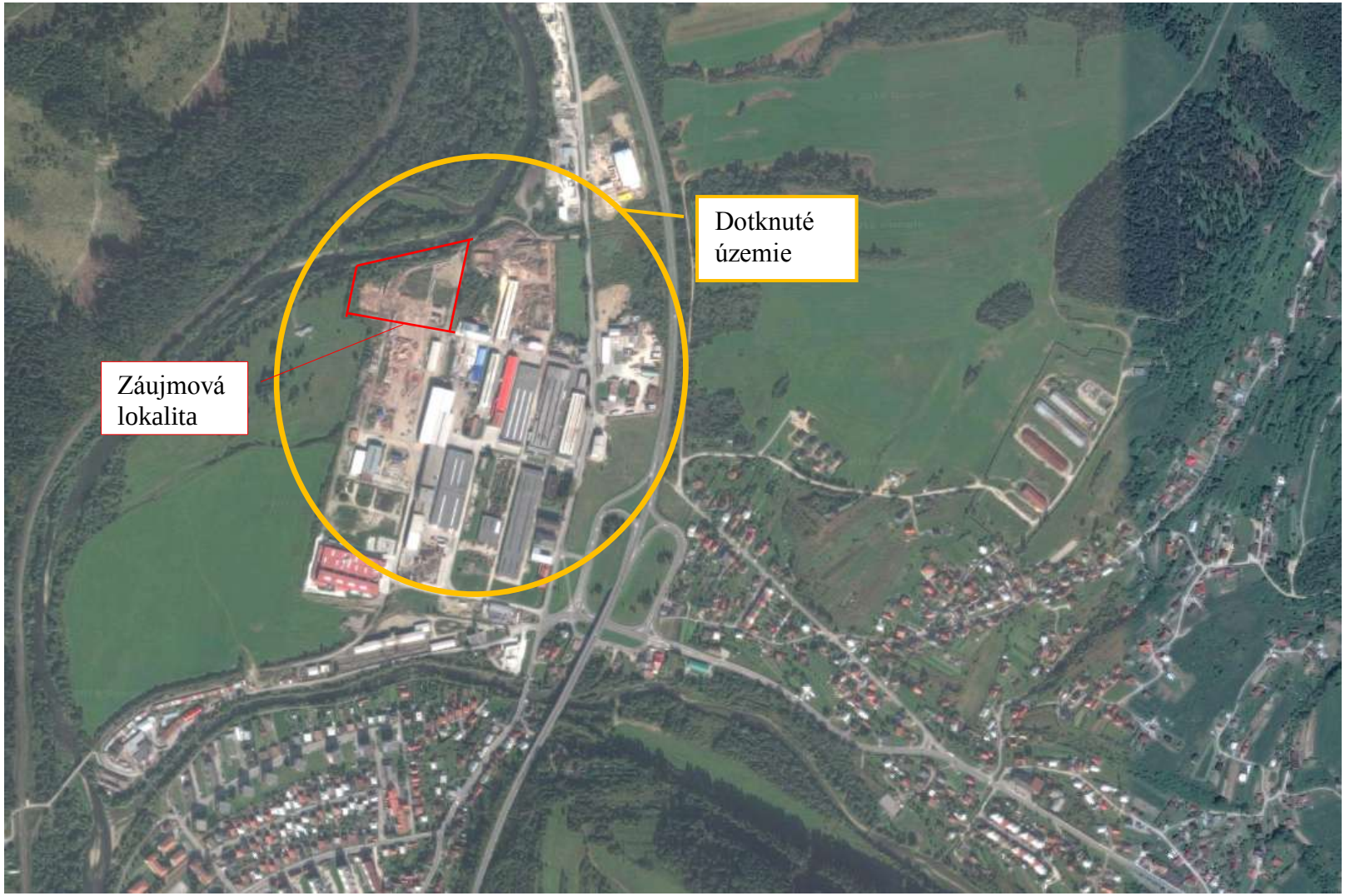

Dotknuté územie na podklade ortofotosnímky

SITUÁCIA ŠIRŠÍCH VZŤAHOV 1 : 5 000

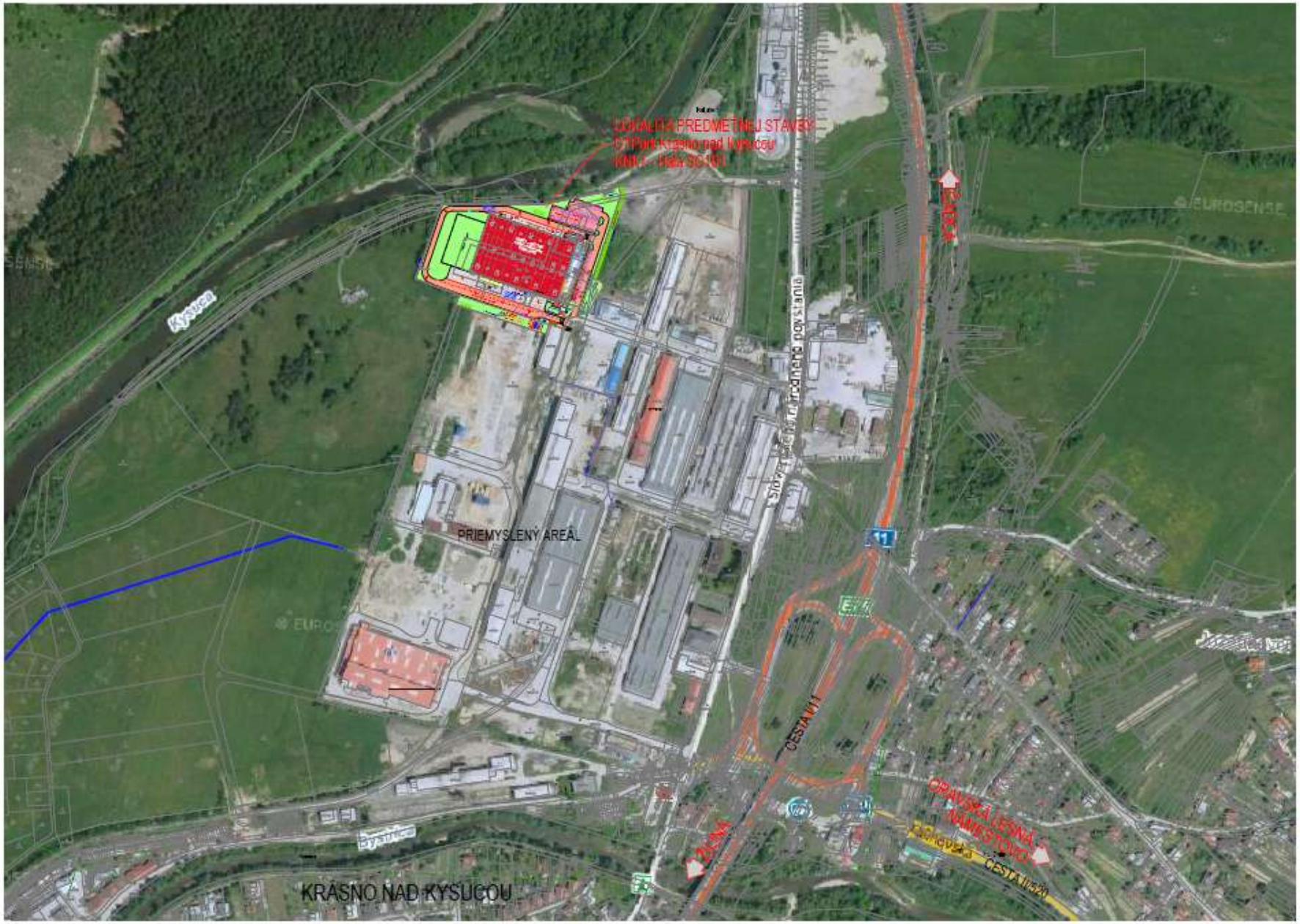

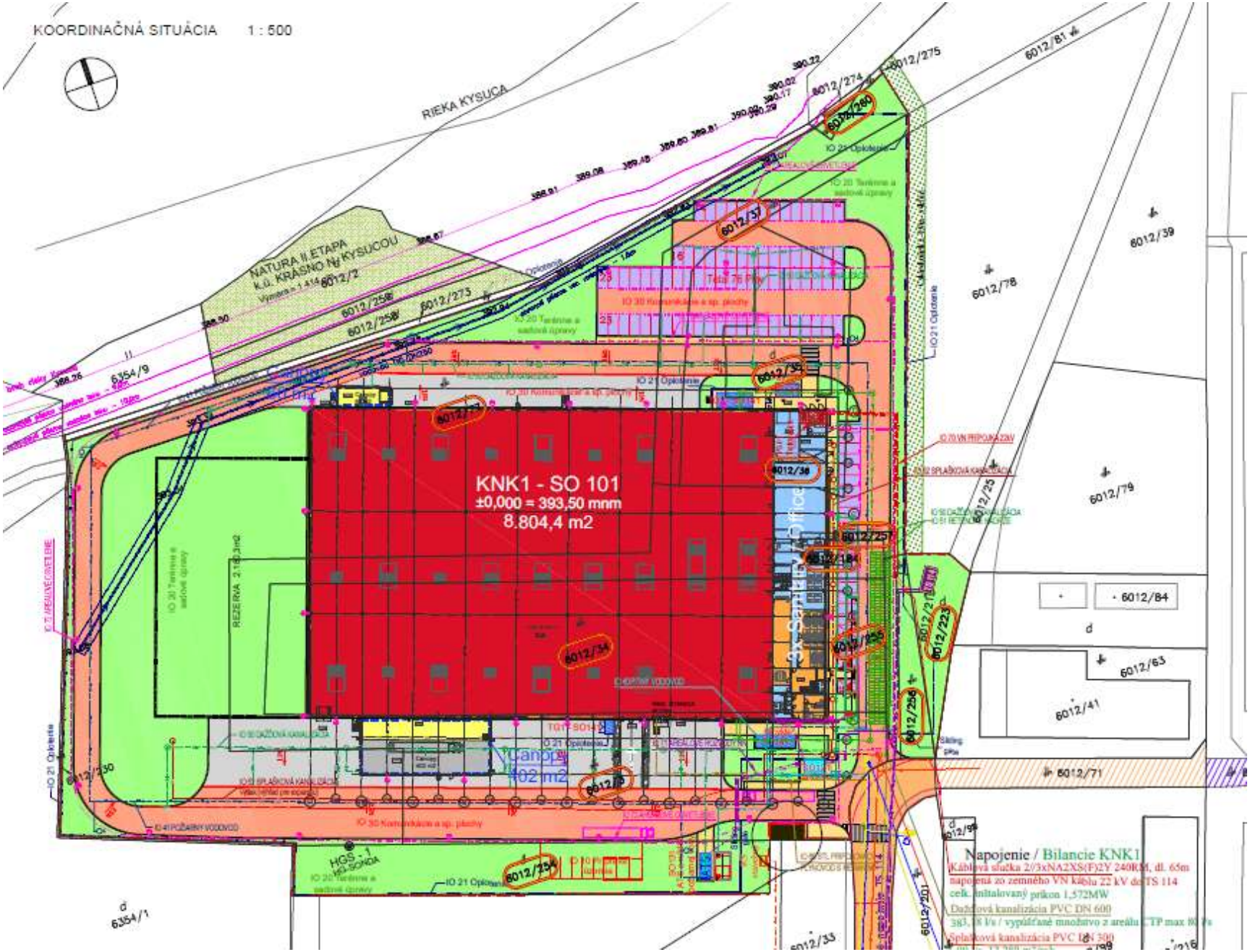
KOORDINAČNÁ SITUÁCIA 1 : 500
RIEKA KYSUCA
NATURA II.ETAPA
K.Ú. KRÁSNO N/ KYSUCOU
KNK1 - SO 101
±0,000 = 393,50 mnm
8.804,4 m2
Napojenie / Bilancie KNK1