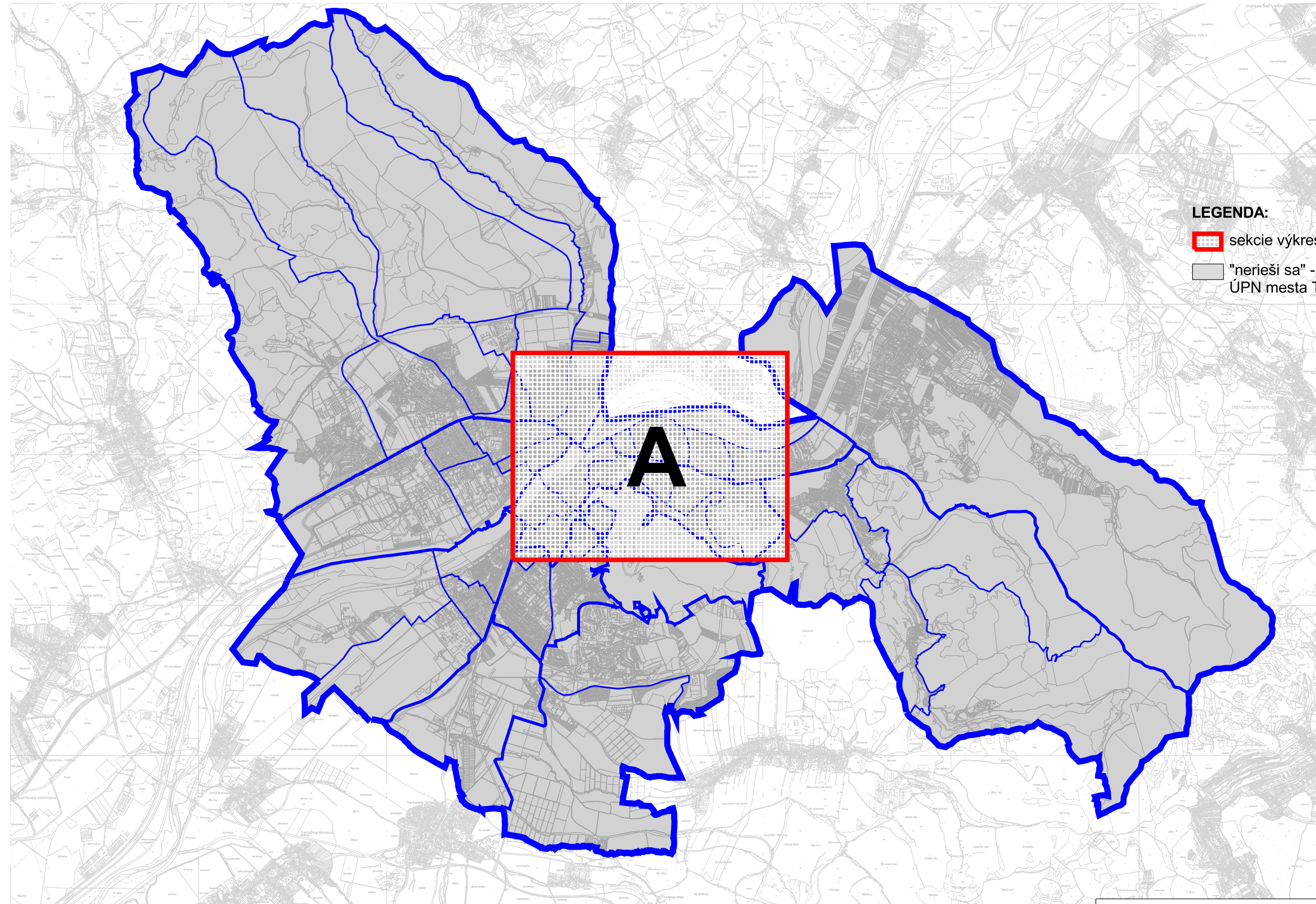





ÚZEMNÝ PLÁN MESTA TREŇČÍN

Zmeny a doplnky č.4 - CMZ - návrh



LEGENDA:

-  sekcie výkresu dotknuté ÚPN mesta Trenčín - Zmeny a doplnky č. 4
-  "nerieši sa" - časti územia mesta, ktoré nie sú ÚPN mesta Trenčín - Zmeny a doplnky č. 4 dotknuté



ÚPN mesta Trenčín - Zmeny a doplnky č.4 - CMZ
Verejnoprospešné stavby a následné ÚPN-Z

10

M 1 : 10 000

Hlavný riešiteľ: Ing. arch. Ľubomír Klaučo
Zodpovedný riešiteľ: Ing. arch. Marek Adamczak
Obstarávateľ: Mesto Trenčín
Spracovateľ: AUREX, spol. s r.o., Bratislava, apríl 2018



ÚZEMNÝ PLÁN MESTA TREŇČÍN

Zmeny a doplnky č.4 - CMZ - návrh



LEGENDA:

Hranica

--- zastavaného územia - návrh

Funkčné plochy

stav	návrh	
		bývanie a občianske vybavenie
		výroba a technické vybavenie
		zeleň

DOPLNENIE LEGENDY VÝKRESU:

Verejnoprospešné stavby líniové

- verejný vodovod
- verejná kanalizácia
- kolektor vedení technickej vybavenosti

LEGENDA ZMIEN A DOPLNKOV:

hranica zastavaného územia - návrh, na vypustenie z ÚPN

Verejnoprospešné stavby líniové

- cyklomagistrála, mestská cyklistická trasa, cykloturistická trasa na vypustenie z ÚPN
- cestná komunikačná sieť na vypustenie z ÚPN
- hlavná pešia trasa na vypustenie z ÚPN

Verejnoprospešné stavby plošné

verejnoprospešné stavby plošné na vypustenie z ÚPN

Verejnoprospešné stavby líniové

- cestná komunikačná sieť
- cyklomagistrála, mestská cyklistická trasa, cykloturistická trasa

Verejnoprospešné stavby plošné

- odvádzanie a čistenie odpadových vôd
- rekreácia a šport



ÚPN mesta Trenčín - Zmeny a doplnky č.4 - CMZ
Verejnoprospešné stavby a následné ÚPN-Z

10

M 1 : 10 000

Hlavný riešiteľ: Ing. arch. Ľubomír Klaučo
Zodpovedný riešiteľ: Ing. arch. Marek Adamczak
Obstarávateľ: Mesto Trenčín
Spracovateľ: AUREX, spol. s r.o., Bratislava, apríl 2018



ÚZEMNÝ PLÁN MESTA TRENČÍN

v znení zmien a doplnkov 1 - 2



LEGENDA:

Hranica

- riešeného územia
- mestskej časti
- urbanistického obvodu
- návrh úpravy admin. hranice mesta Trenčín
- zastavaného územia - stav
- zastavaného územia - návrh
- parcely
- mapového listu ZMVM 1:5 000

Funkčné plochy

- | stav | návrh | |
|------|-------|-------------------------------|
| | | bývanie a občianske vybavenie |
| | | výroba a technické vybavenie |
| | | zeleň |
| | | pešia zóna |
| | | vodná plocha, polder |

Verejnoprospešné stavby bodové

- vodojem

Verejnoprospešné stavby líniové

- cestná komunikačná sieť
- pozemná lanovka
- hlavná pešia trasa
- cyklomagistrála, mestská cyklistická trasa, cykloturistická trasa
- elektrické káblové vedenie 22 kV
- plynovod VVTL
- vodovodné prívodné potrubie

Verejnoprospešné stavby plošné

- statická a hromadná doprava
- železničná doprava
- pešia zóna
- vodný tok - revitalizácia
- odvádzanie a čistenie odpadových vôd
- rekreácia a šport
- občianske vybavenie
- cintoríny a pohrebiská
- stavby zabezpečujúce úpravu odtokových pomerov a využitie riečnej sústavy

Typy zón s potrebou obstarania a schválenia ÚPN-Z

- CMZ
- zmiešaná zóna
- obslužno-obytná zóna
- obytno-obslužná zóna
- obytná zóna
- obytno-rekreačná zóna
- rekreačno-športová zóna
- výrobná zóna
- výrobná zóna
- zelená zóna
- obslužno-zelená zóna

Kódy verejnoprospešných stavieb stanovených pre jednotlivé MČ bez bližšej územnej lokalizácie - význam kódov v Závaznej časti ÚPN mesta Trenčín

MČ 02 Pod Sokolice				
DC 001	DC 002	DC 003	DS 01	DS 04
DS 05	DH 01	DB 03	DB 04	DP 02
-	DL 01	-	VO 01	VO 02
VV 01	VV 02	VV 03	VK 01	VK 02
VK 03	EE 01	EE 02	EE 03	EE 04
EE 05	EP 01	EP 02	EP 03	EP 04
EP 05	EP 06	ET 01	ET 02	ET 03
ET 04	TK 01	TK 02	TK 03	TK 04
TK 05	TK 06	OH 01	OH 02	BV 01
BV 02	OS 01	OS 02	OZ 02	OZ 03
OZ 04	OZ 05	OK 01	OK 02	OK 03
OR 01	OR 02	OA 01		



ÚPN mesta Trenčín v znení zmien a doplnkov 1-2

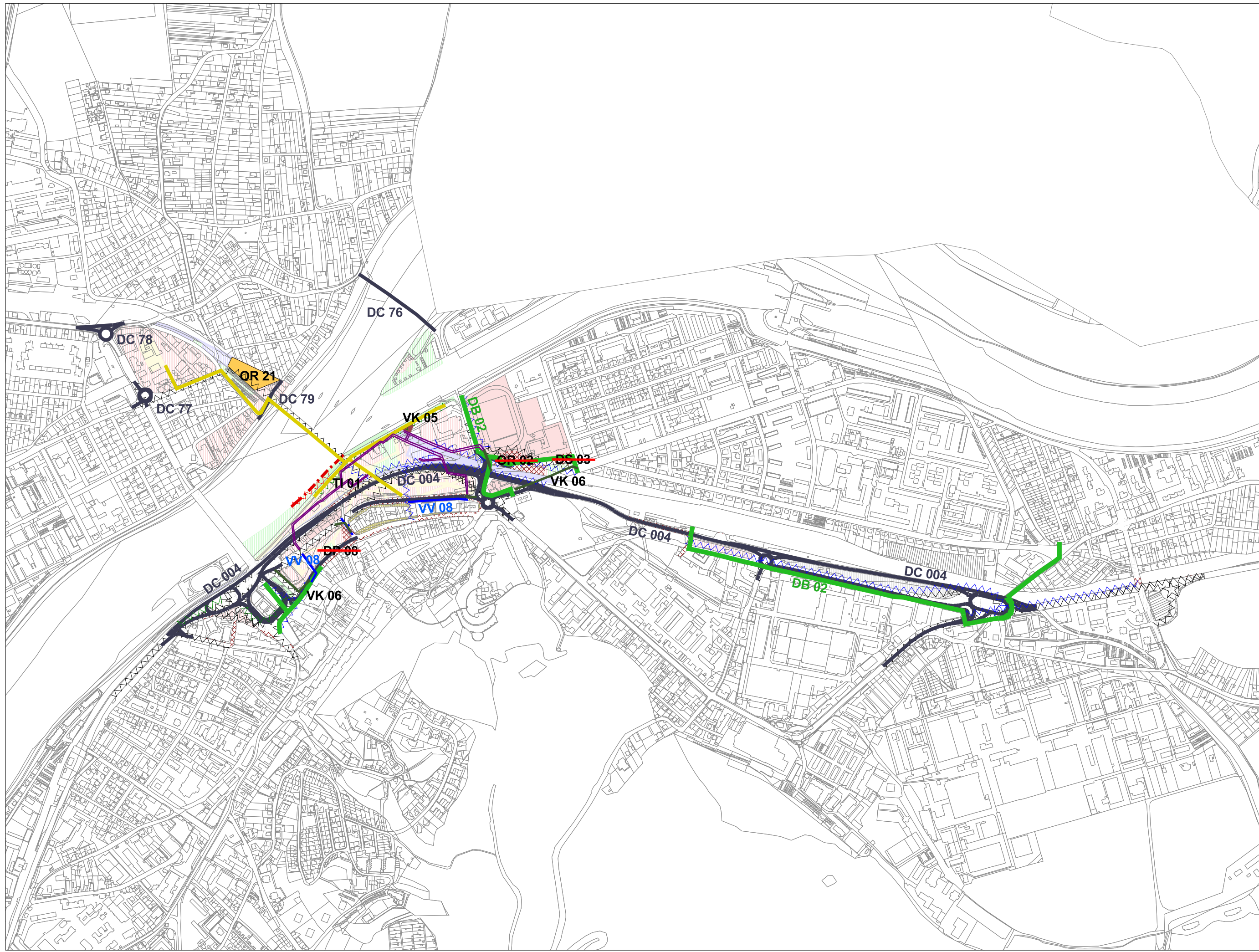
Verejnoprospešné stavby a následné ÚPN-Z

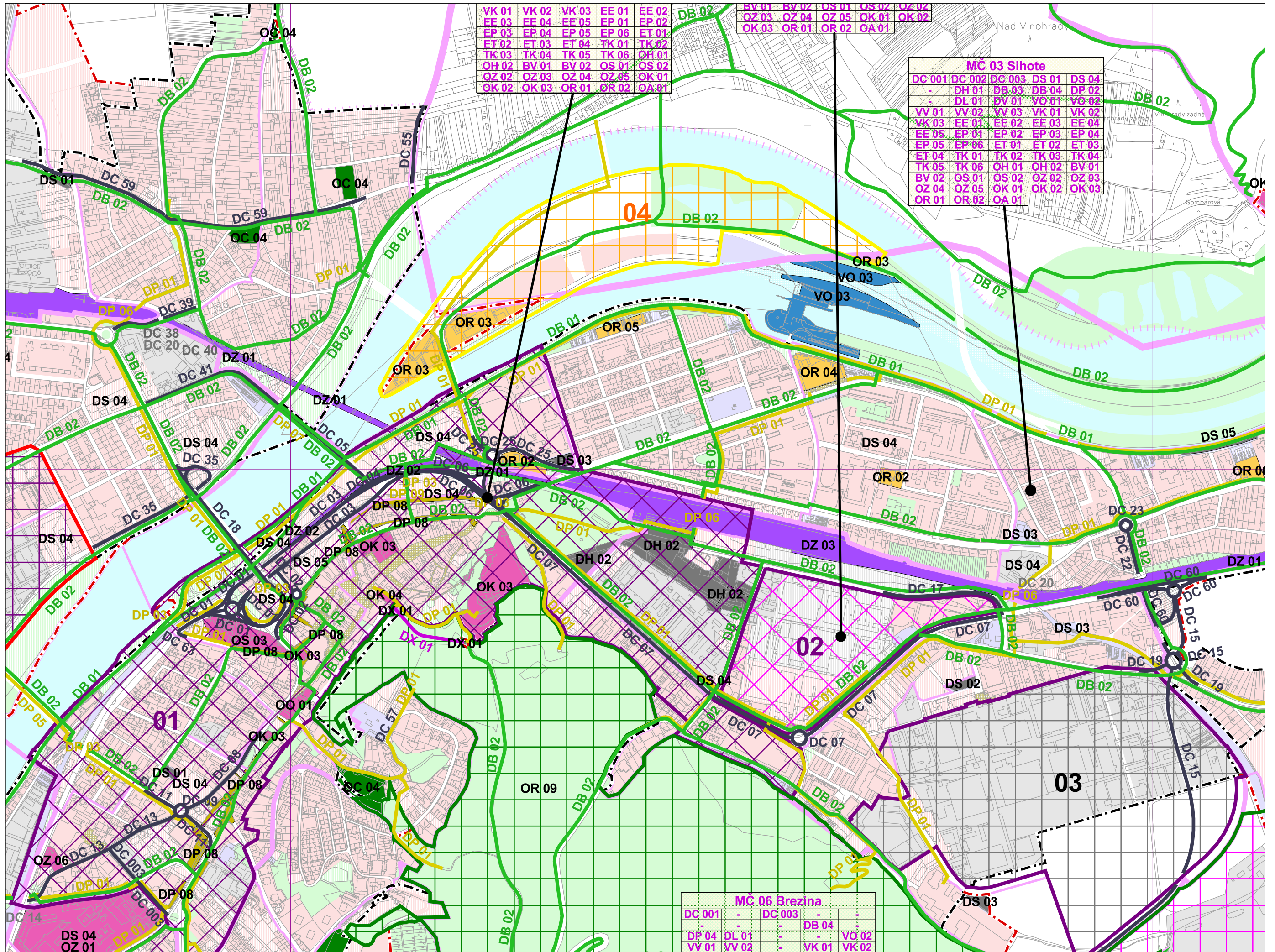
M 1 : 10 000

10

Hlavný riešiteľ : Ing. arch. Dušan Kostovský
 Zodpovedný riešiteľ : Ing. arch. Dušan Kostovský
 Obstarávateľ : Mesto Trenčín
 Spracovateľ : AUREX, spol. s r.o., Bratislava, marec 2016







M 1:10 000
sekcia: A

10. Verejnoprospešné stavby a následné ÚPN-Z

Územný plán mesta Trenčín
v znení ZaD č.1-2