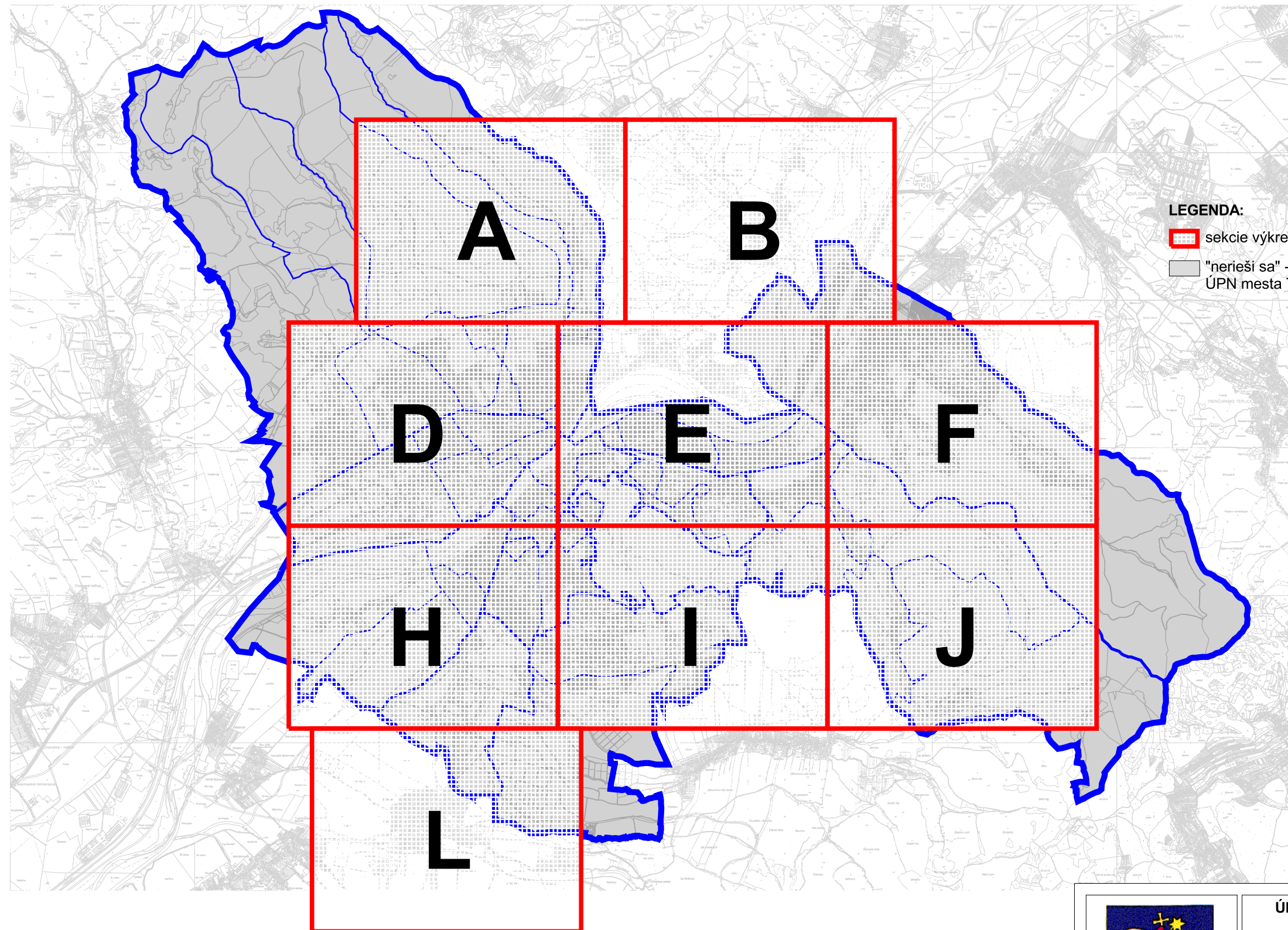


ÚZEMNÝ PLÁN MESTA TREŇČÍN

Zmeny a doplnky č.3 - návrh



ÚPN mesta Trenčín - Zmeny a doplnky č.3

Orientačná etapizácia

M 1 : 10 000

9

Hlavný riešiteľ: Ing. arch. *Lubomír Klaučo*
Zodpovedný riešiteľ: Ing. arch. *Marek Adamczak*
Obstarávateľ: Mesto Trenčín
Spracovateľ: AUREX, spol. s r.o., Bratislava, marec 2018



ÚZEMNÝ PLÁN MESTA TREŇČÍN

Zmeny a doplnky č.3 - návrh



LEGENDA:

Hranica

--- zastavaného územia - návrh
parcely

Orientačná etapizácia výstavby - funkčné plochy

■ súčasná zástavba

■ priebežne do r. 2030

Orientačná etapizácia výstavby - cestné komunikácie

— existujúce komunikácie

— priebežne do r. 2030

LEGENDA ZMIEN A DOPLNKOV:

— cestné komunikácie na vypustenie z ÚPN

— hranica zastavaného územia - návrh, na vypustenie z ÚPN



ÚPN mesta Trenčín - Zmeny a doplnky č.3

Orientačná etapizácia

M 1 : 10 000

9

Hlavný riešiteľ: Ing. arch. *Lubomír Klaučo*
Zodpovedný riešiteľ: Ing. arch. *Marek Adamczak*
Obstarávateľ: Mesto Trenčín
Spracovateľ: AUREX, spol. s r.o., Bratislava, marec 2018











ÚZEMNÝ PLÁN MESTA TREŇČÍN

v znení zmien a doplnkov 1 - 2



LEGENDA:






Hranica

-  riešeného územia
-  mestskej časti
-  urbanistického obvodu
-  návrh úpravy admin. hranice mesta Trenčín
-  zastavaného územia - stav
-  zastavaného územia - návrh
-  parcely
-  mapového listu ZMVM 1:5 000

Orientačná etapizácia výstavby - funkčné plochy

-  súčasná zástavba
-  1.etapa
-  2. etapa
-  priebežne do r. 2030

Orientačná etapizácia výstavby - cestné komunikácie

-  existujúce komunikácie
-  1. etapa
-  2. etapa
-  priebežne do r. 2030
-  po r. 2030



ÚPN mesta Trenčín v znení zmien a doplnkov 1-2

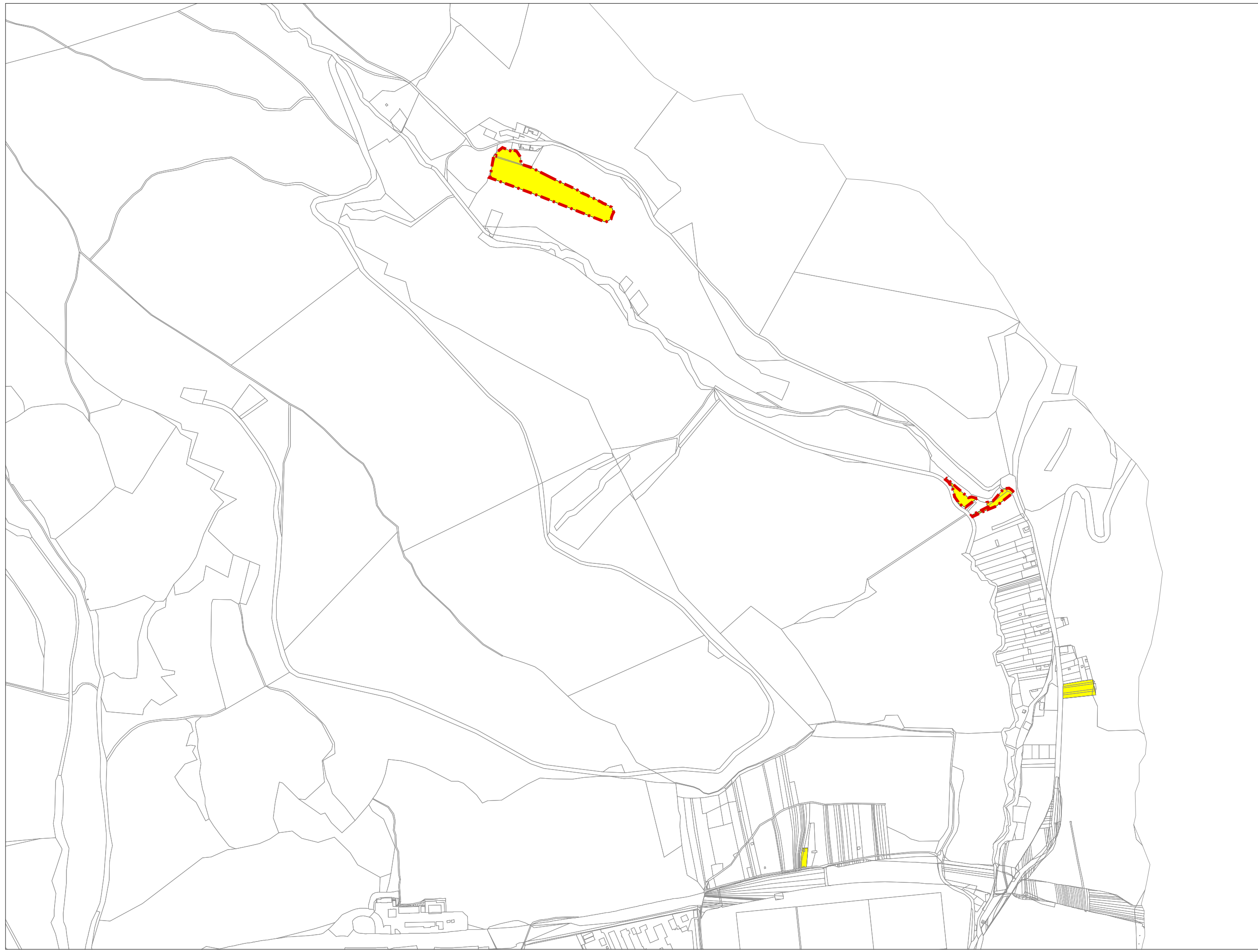
Orientačná etapizácia

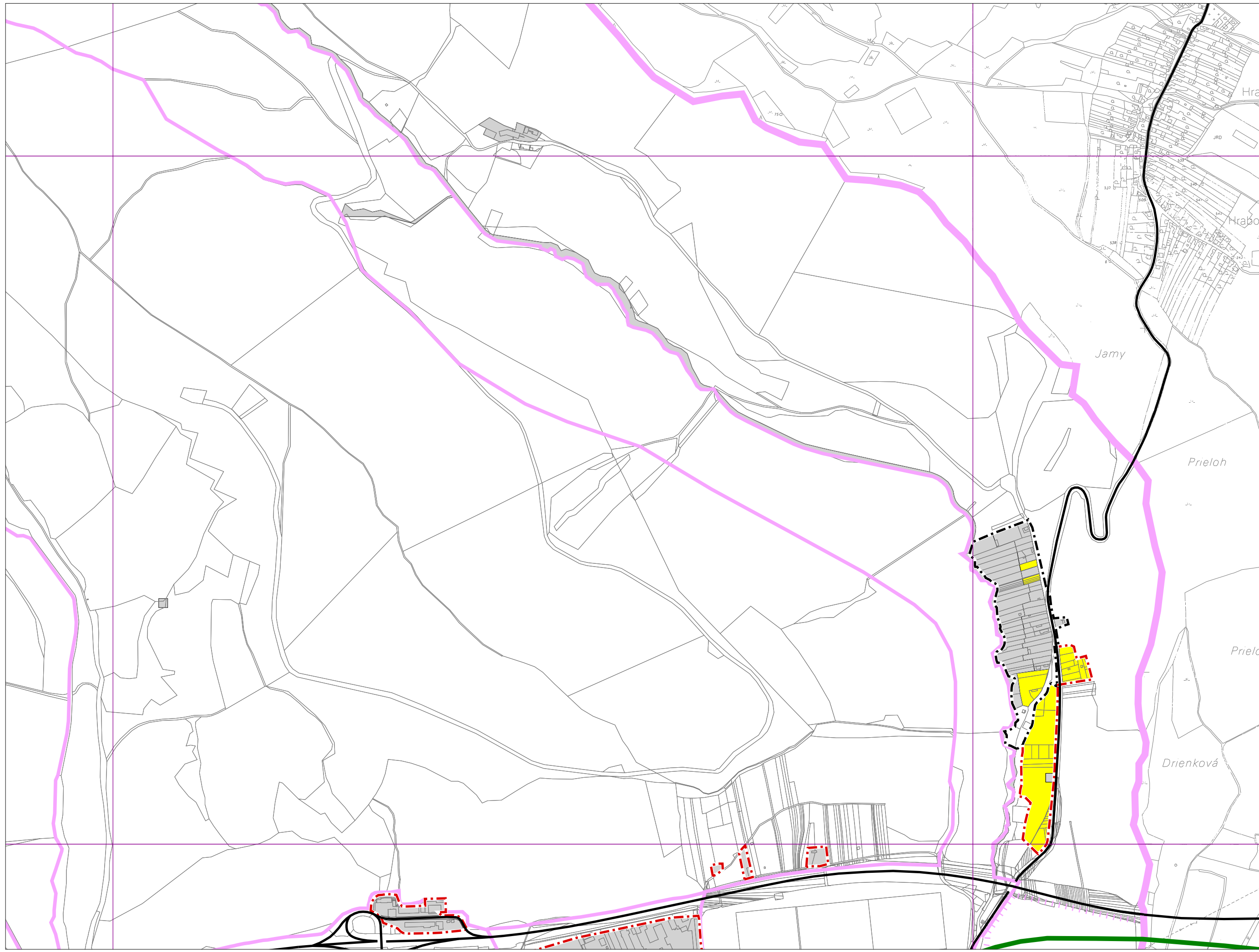
M 1 : 10 000

9

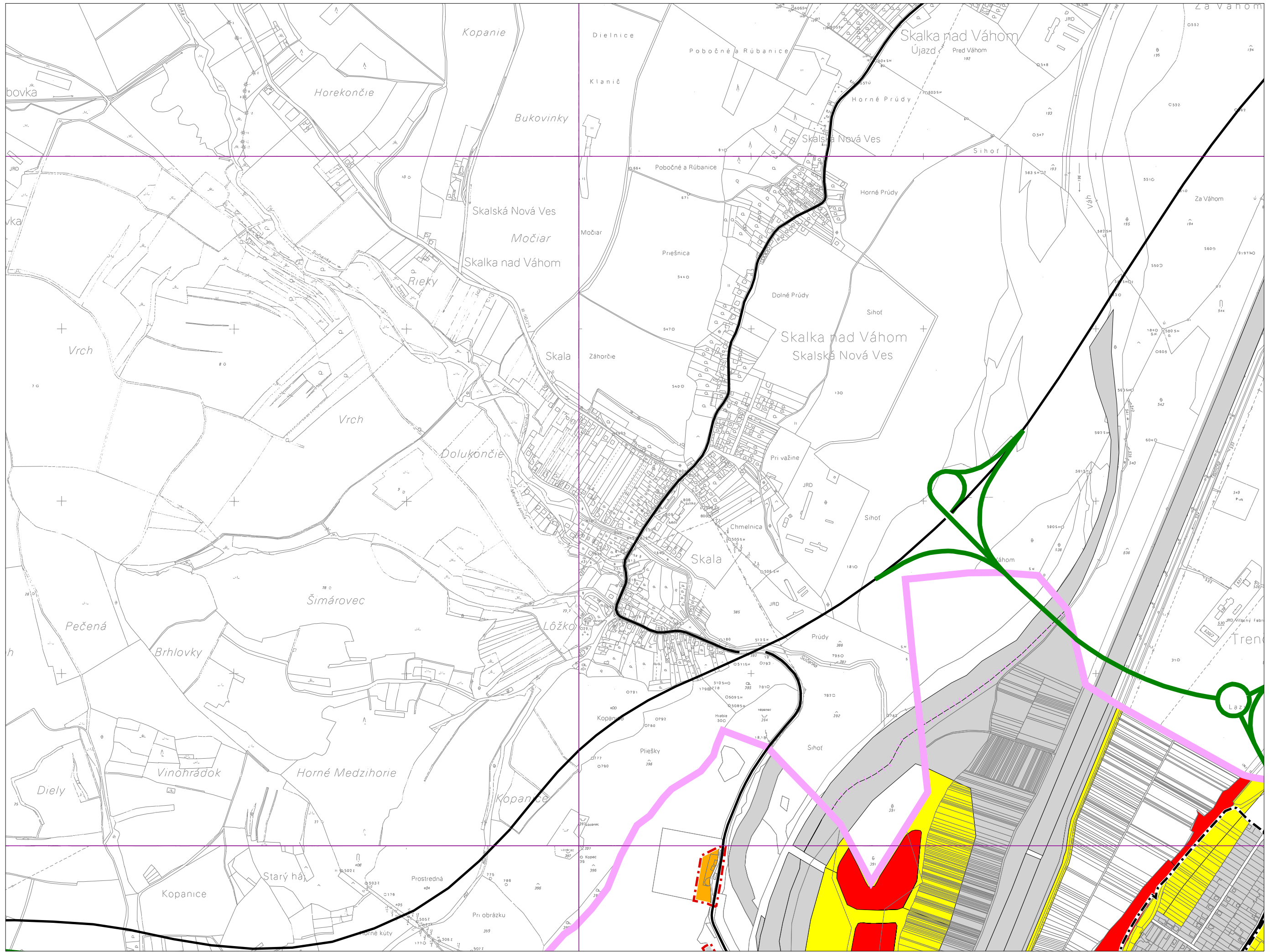
Hlavný riešiteľ : Ing. arch. Dušan Kostovský
Zodpovedný riešiteľ : Ing. arch. Dušan Kostovský
Obstarávateľ: Mesto Trenčín
Spracovateľ : AUREX, spol. s r.o., Bratislava, marec 2016







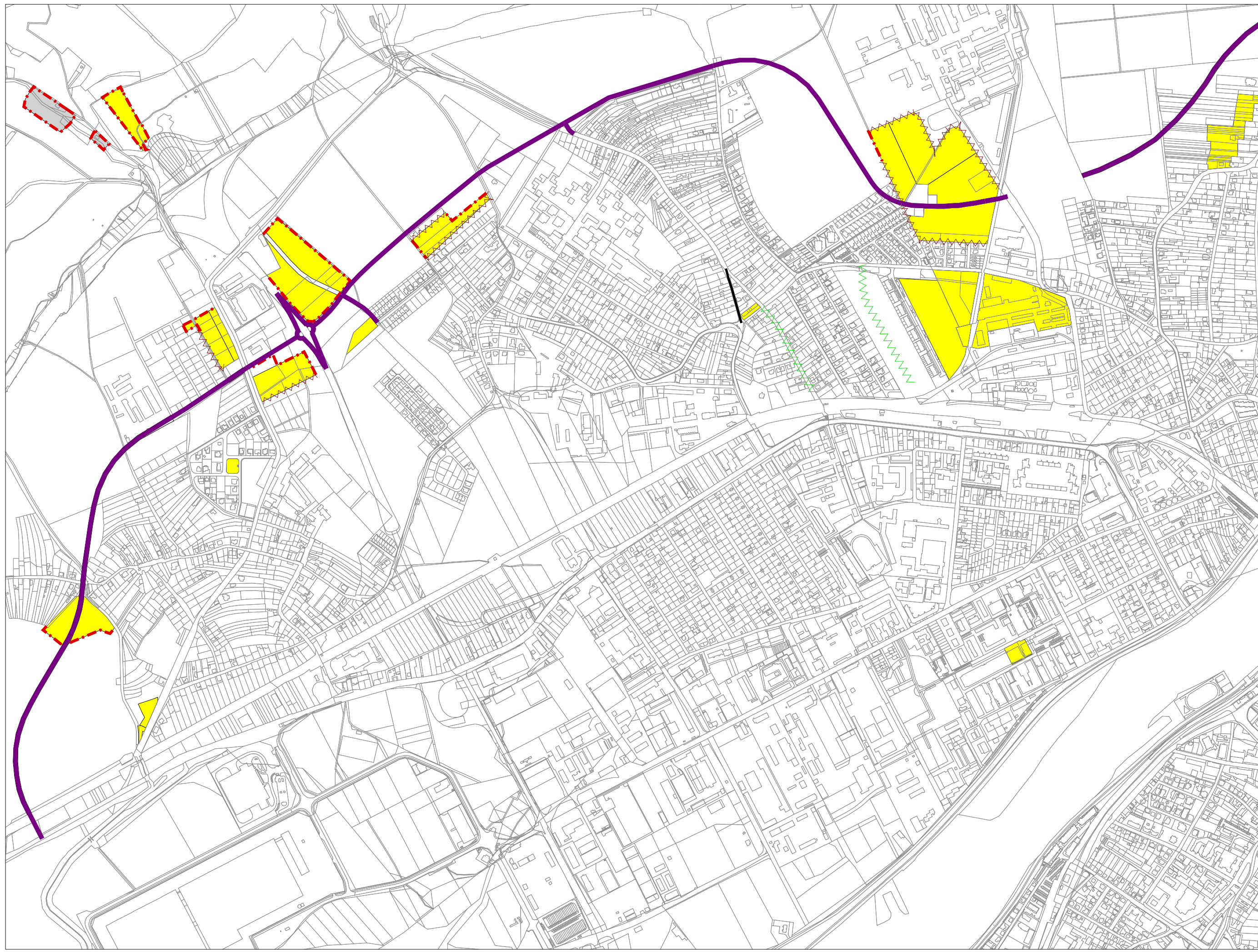


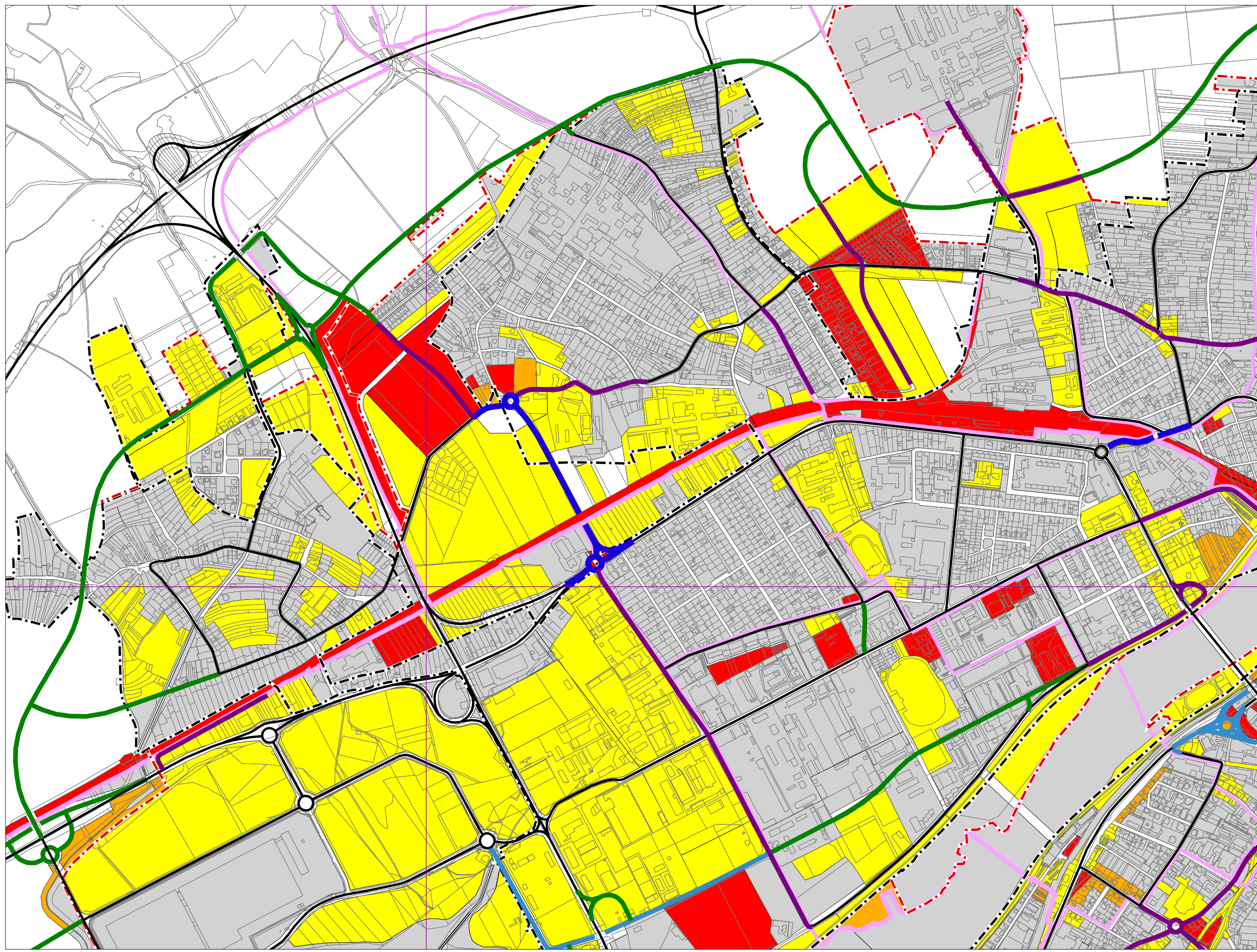


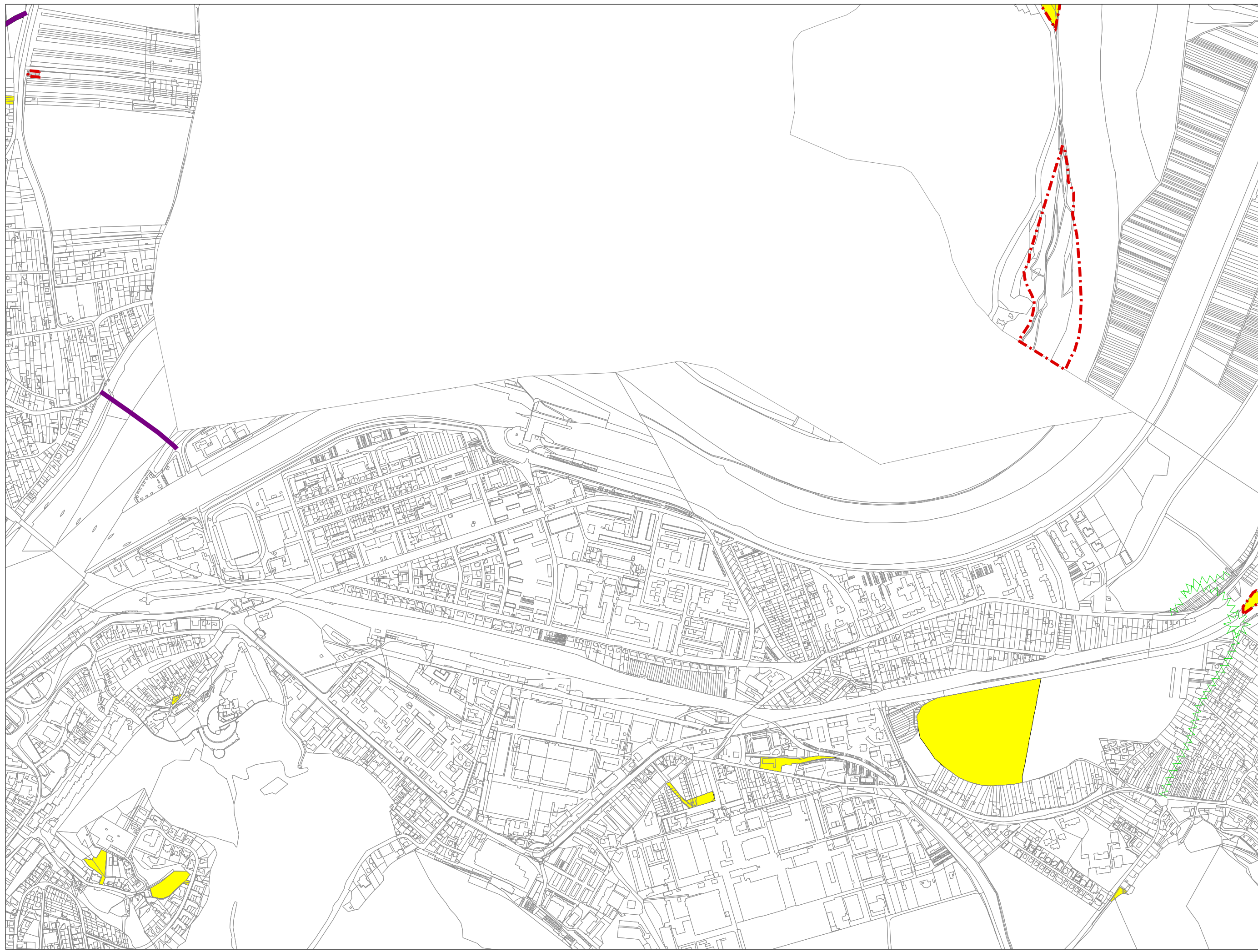
M 1:10 000
sekcia: B

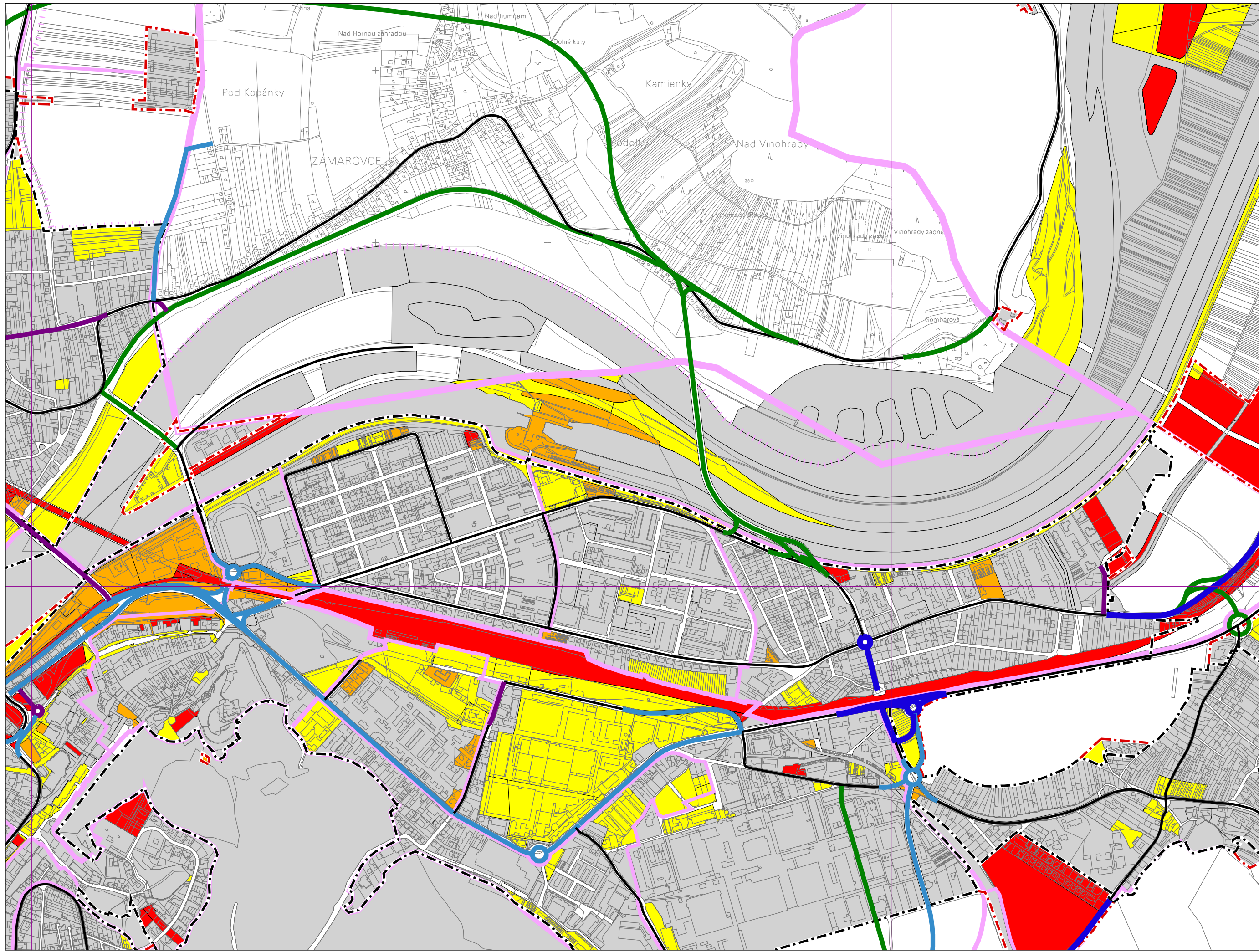
9. Orientačná etapizácia

Územný plán mesta Trenčín
v znení ZaD č.1-2

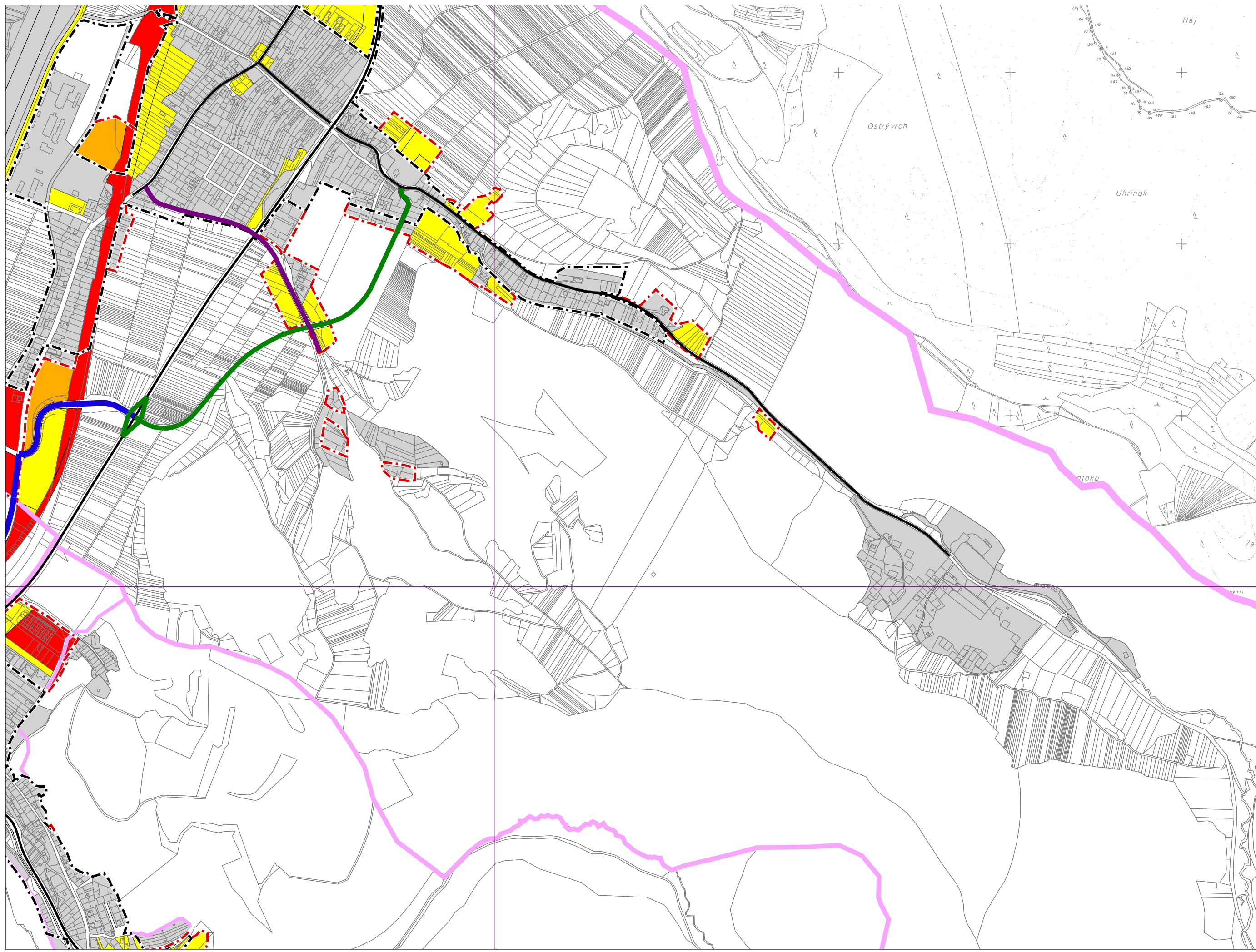


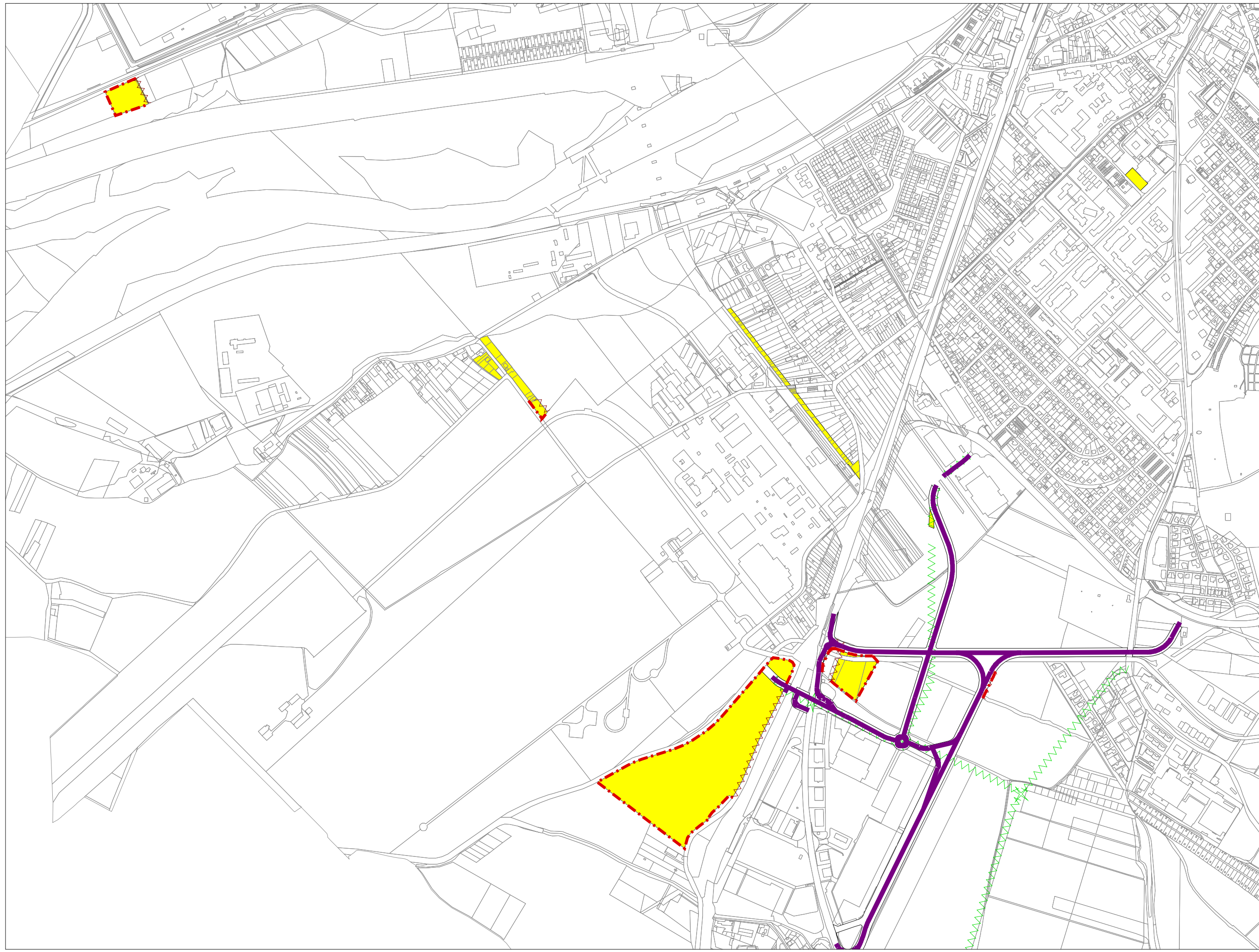


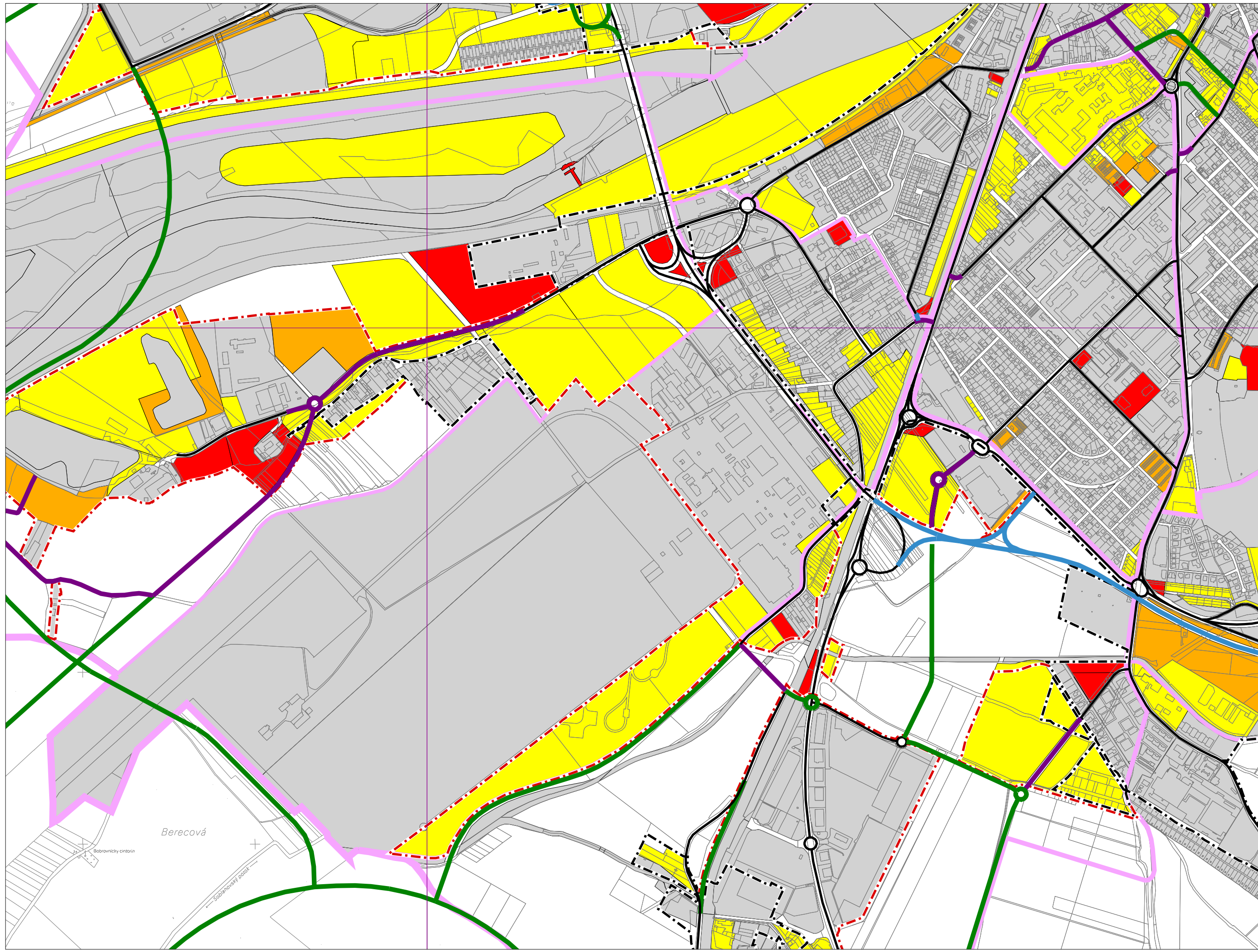


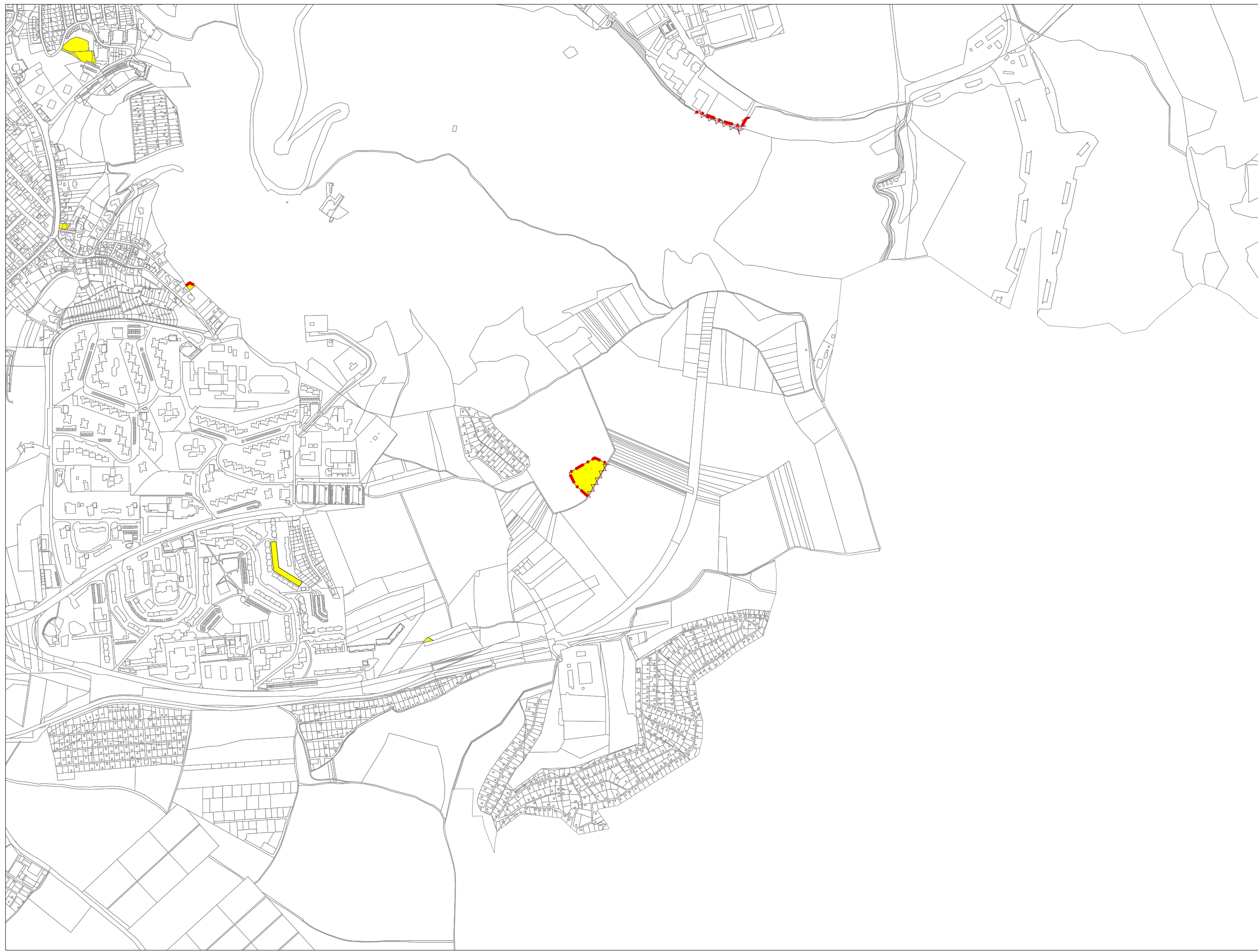


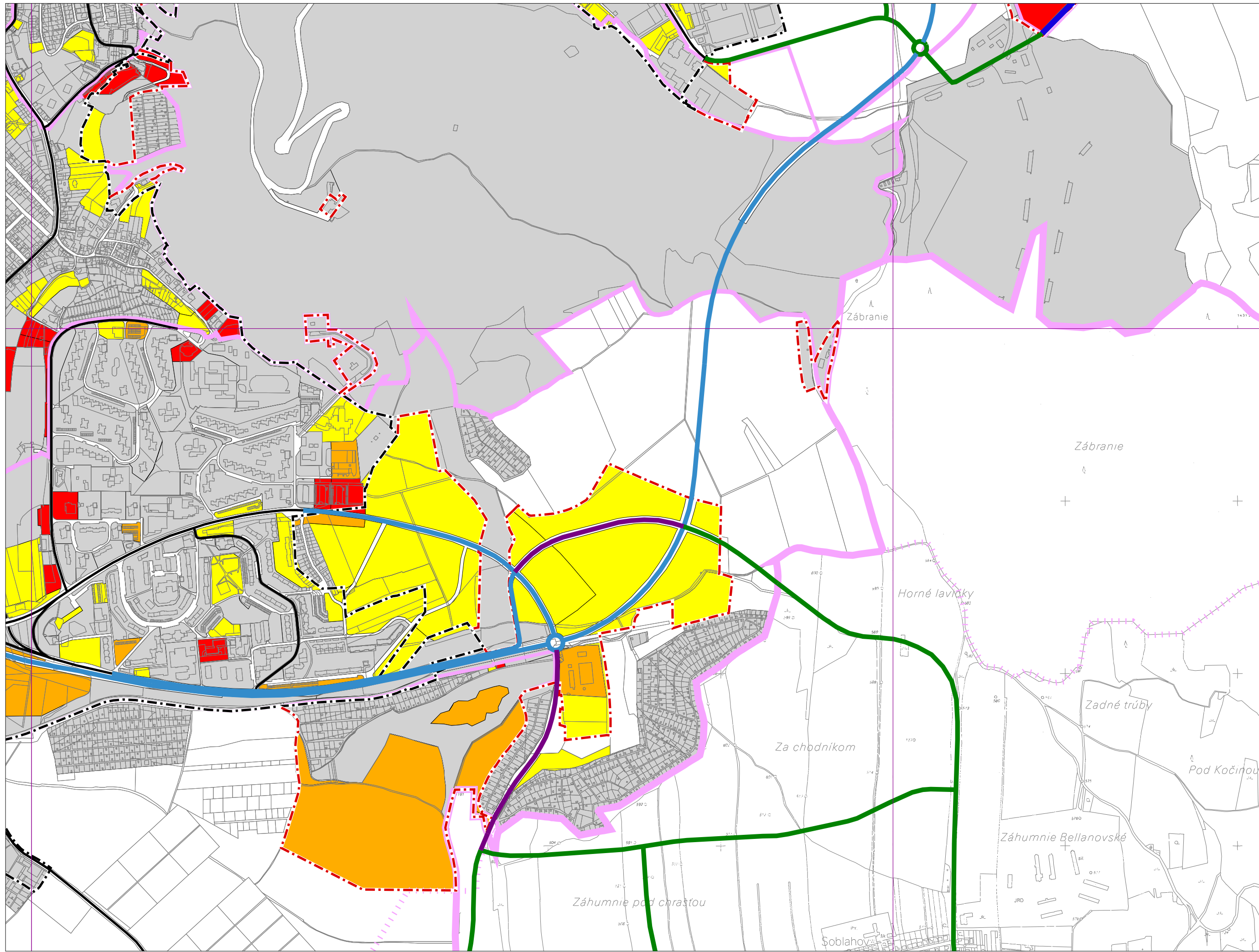




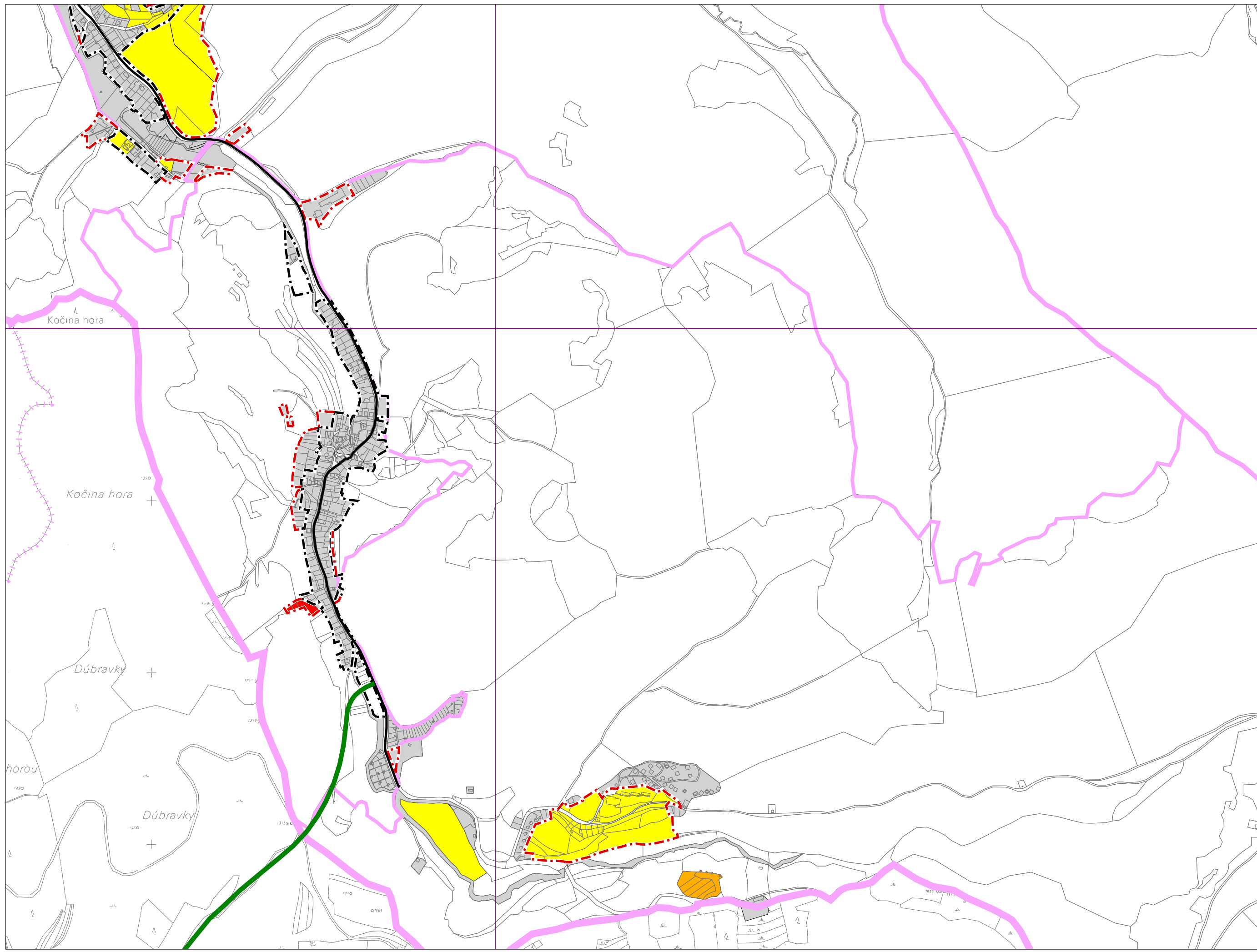




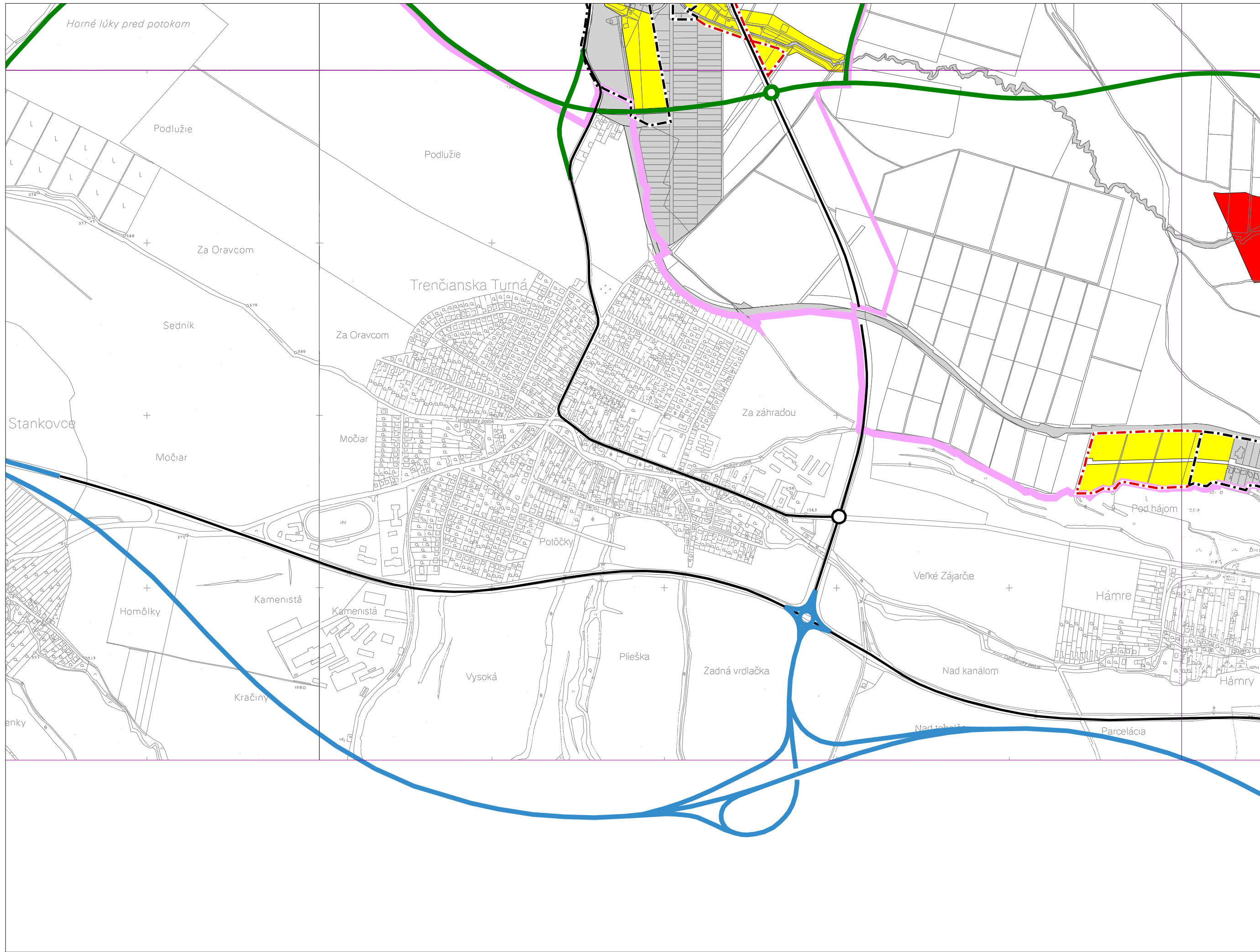












M 1:10 000
sekcia: L

9. Orientačná etapizácia

Územný plán mesta Trenčín
v znení ZaD č.1-2