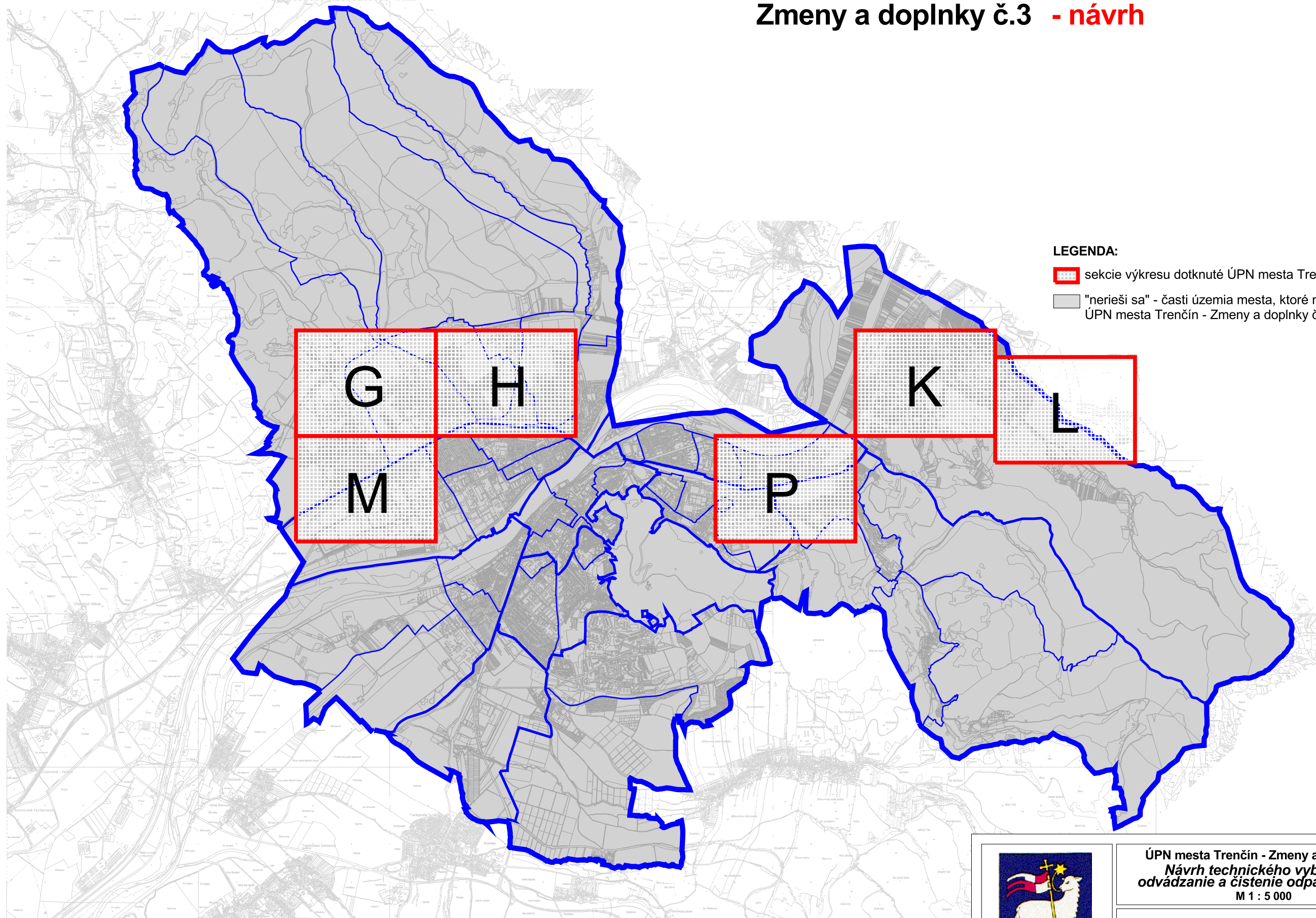




# ÚZEMNÝ PLÁN MESTA TREŇČÍN

Zmeny a doplnky č.3 - návrh



## LEGENDA:

-  sekcie výkresu dotknuté ÚPN mesta Trenčín - Zmeny a doplnky č. 3
-  "nerieši sa" - časti územia mesta, ktoré nie sú ÚPN mesta Trenčín - Zmeny a doplnky č. 3 dotknuté



ÚPN mesta Trenčín - Zmeny a doplnky č.3  
Návrh technického vybavenia -  
odvádzanie a čistenie odpadových vôd  
M 1 : 5 000

4b

Hlavný riešiteľ: Ing. arch. Ľubomír Klaučo  
Zodpovedný riešiteľ: Ing. Vasil' Ded'o  
Obstarávateľ: Mesto Trenčín  
Spracovateľ: AUREX, spol. s r.o., Bratislava, marec 2018



# ÚZEMNÝ PLÁN MESTA TRENČÍN

## Zmeny a doplnky č.3 - návrh



### LEGENDA:

#### Hranica

--- zastavaného územia - návrh

#### Funkčné plochy

stav	návrh	
		bývanie a občianske vybavenie
		výroba a technické vybavenie
		zeleň

#### Funkčné plochy obcí v záujmovom území

stav	návrh	výhľad	
			bývanie a občianske vybavenie
			výroba a technická infraštruktúra
			zeleň
			vodná plocha, polder

#### Odvádzanie odpadových vôd

--- splašková kanalizácia - návrh

### LEGENDA ZMIEN A DOPLNKOV:

~ hranica zastavaného územia - návrh, na vypustenie z ÚPN

Funkčné plochy a hranice zastavaného územia vo výkrese sa menia podľa ich zobrazenia vo výkrese č.7



ÚPN mesta Trenčín - Zmeny a doplnky č.3  
**Návrh technického vybavenia -  
odvádzanie a čistenie odpadových vôd**  
M 1 : 5 000

4b

Hlavný riešiteľ: Ing. arch. Lubomír Klaučo  
Zodpovedný riešiteľ: Ing. Vasiľ Ded'o  
Obstarávateľ: Mesto Trenčín  
Spracovateľ: AUREX, spol. s r.o., Bratislava, marec 2018





# ÚZEMNÝ PLÁN MESTA TREŇČÍN

v znení zmien a doplnkov 1 - 2



## LEGENDA:

### Hranica

- riešeného územia
- mestskej časti
- urbanistického obvodu
- návrh úpravy admin. hranice mesta Trenčín
- zastavaného územia - stav
- zastavaného územia - návrh
- parcely
- mapového listu ZMVM 1:5 000

### Funkčné plochy

- | stav | návrh |                               |
|------|-------|-------------------------------|
|      |       | bývanie a občianske vybavenie |
|      |       | výroba a technické vybavenie  |
|      |       | zeleň                         |
|      |       | pešia zóna                    |
|      |       | vodná plocha, polder          |
|      |       | úprava vodného toku           |

### Funkčné plochy obcí v záujmovom území

- | stav | návrh | výhľad |                                   |
|------|-------|--------|-----------------------------------|
|      |       |        | bývanie a občianske vybavenie     |
|      |       |        | výroba a technická infraštruktúra |
|      |       |        | zeleň                             |
|      |       |        | vodná plocha, polder              |

### Čistenie odpadových vôd

- areál čistiarne odpadových vôd
- navrhovaný areál čistiarne odpadových vôd - 1. etapa
- hranica pásma hygienickej ochrany ČOV

### Množstvo a zaťaženie odpadových vôd v mestských častiach pre rok 2030 (návrh)

MČ 11 Kubrá			
	EO	Q <sub>p</sub> [m <sup>3</sup> /deň]	BSK <sub>5</sub> [kg/deň]
Návrh	2 698	409	162

### Odvádzanie odpadových vôd

- odľahčovacia komora
- odľahčovacia komora - návrh
- kanalizačný výpust
- kanalizačný výpust - návrh
- čerpacia stanica odpadových vôd
- čerpacia stanica odpadových vôd - návrh
- čistiareň odpadových vôd
- dažďová nádrž
- hlavný zberač
- hlavný zberač - návrh
- hlavný zberač bočný
- hlavný zberač bočný - návrh
- bočná stoka
- bočná stoka - návrh
- splašková kanalizácia
- splašková kanalizácia - návrh
- kanalizácia mimo správy TVS
- neoverená kanalizácia
- výtlačný rad
- výtlačný rad - návrh
- dažďová kanalizácia
- dažďová kanalizácia - návrh

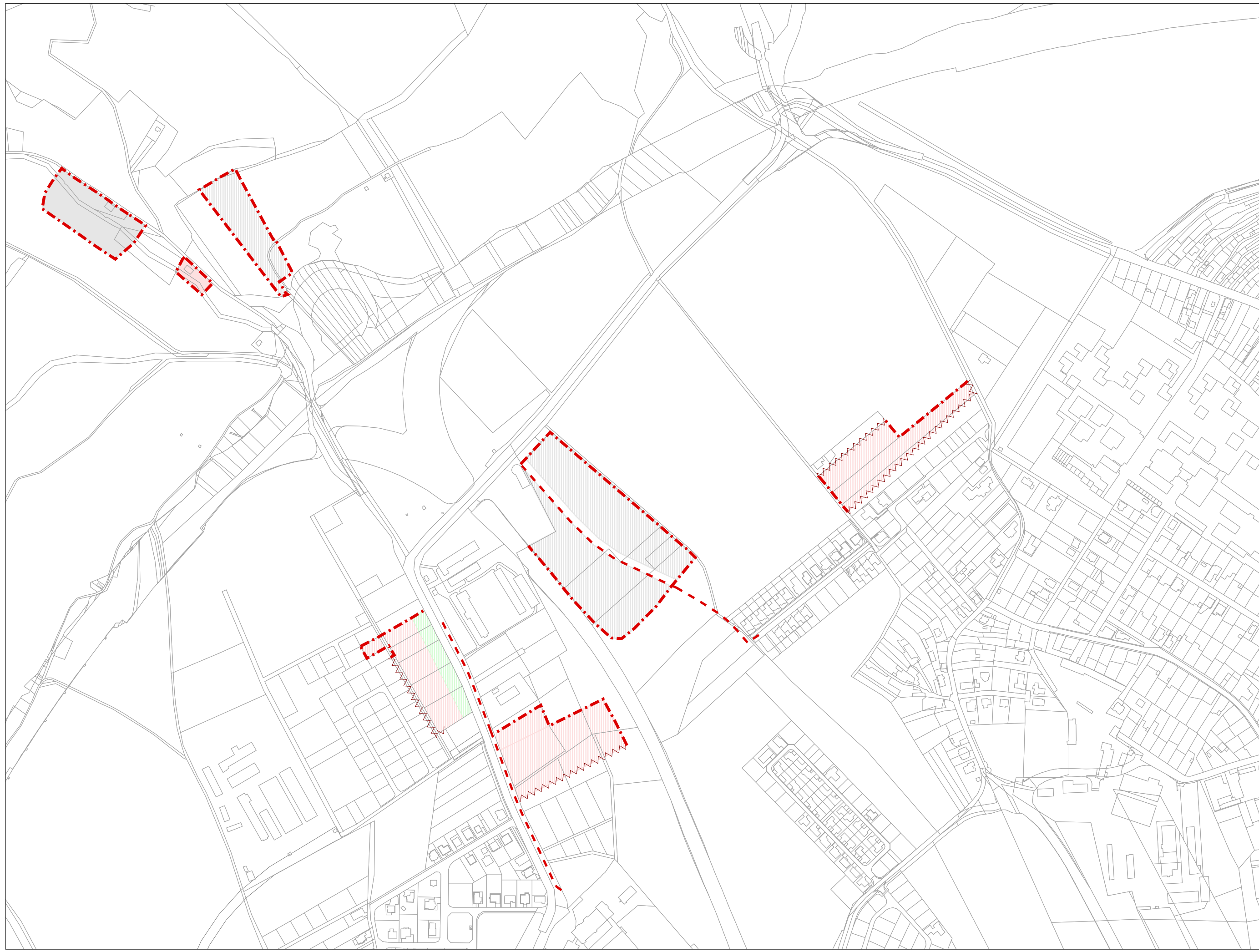


ÚPN mesta Trenčín v znení zmien a doplnkov 1-2  
**Návrh technického vybavenia -  
 odvádzanie a čistenie odpadových vôd**  
 M 1 : 5 000

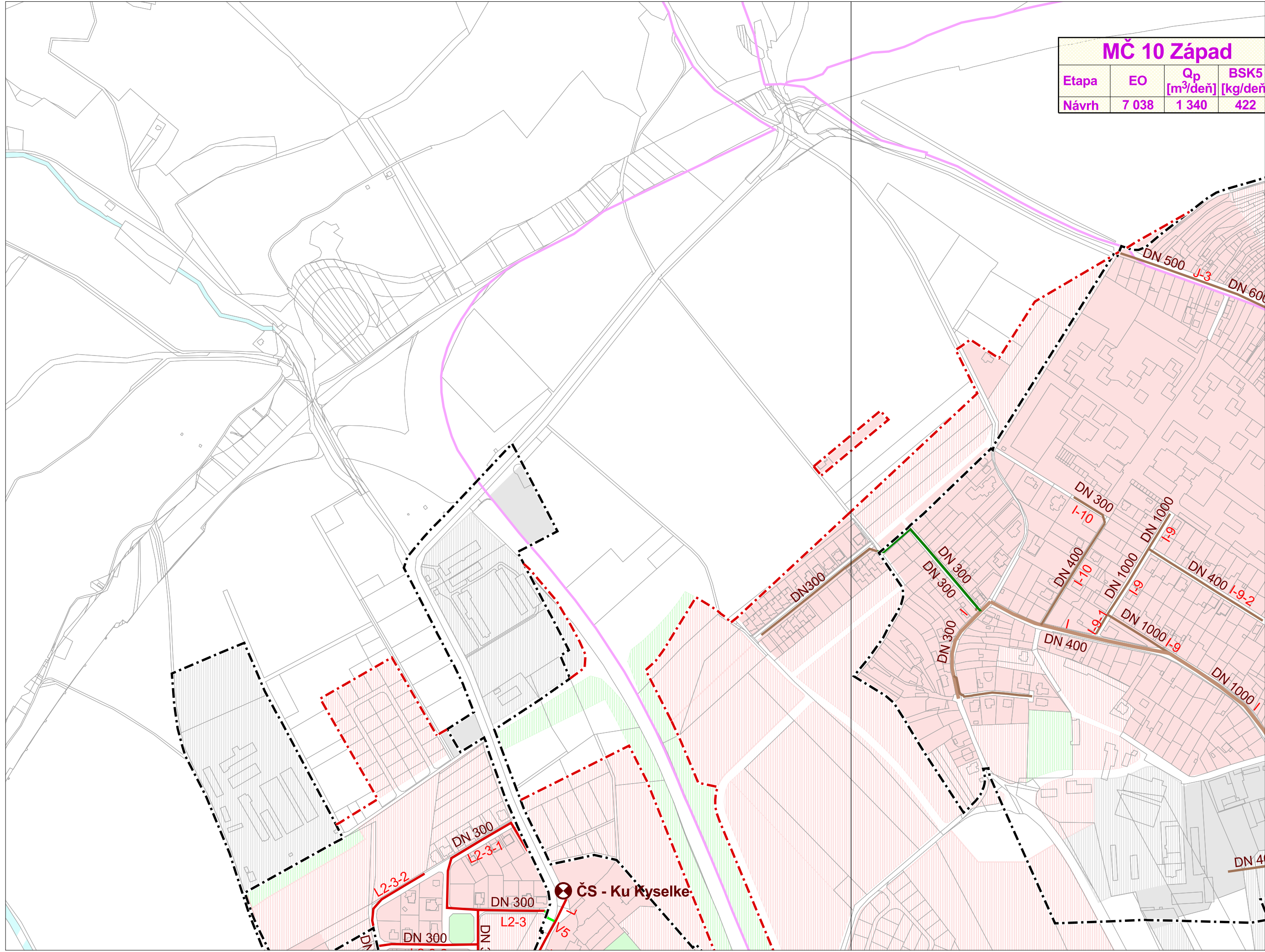
4b

Hlavný riešiteľ: Ing. arch. Dušan Kostovský  
 Zodpovedný riešiteľ: Ing. Ivan Bosý  
 Obstarávateľ: Mesto Trenčín  
 Spracovateľ: AUREX, spol. s r.o., Bratislava, marec 2016







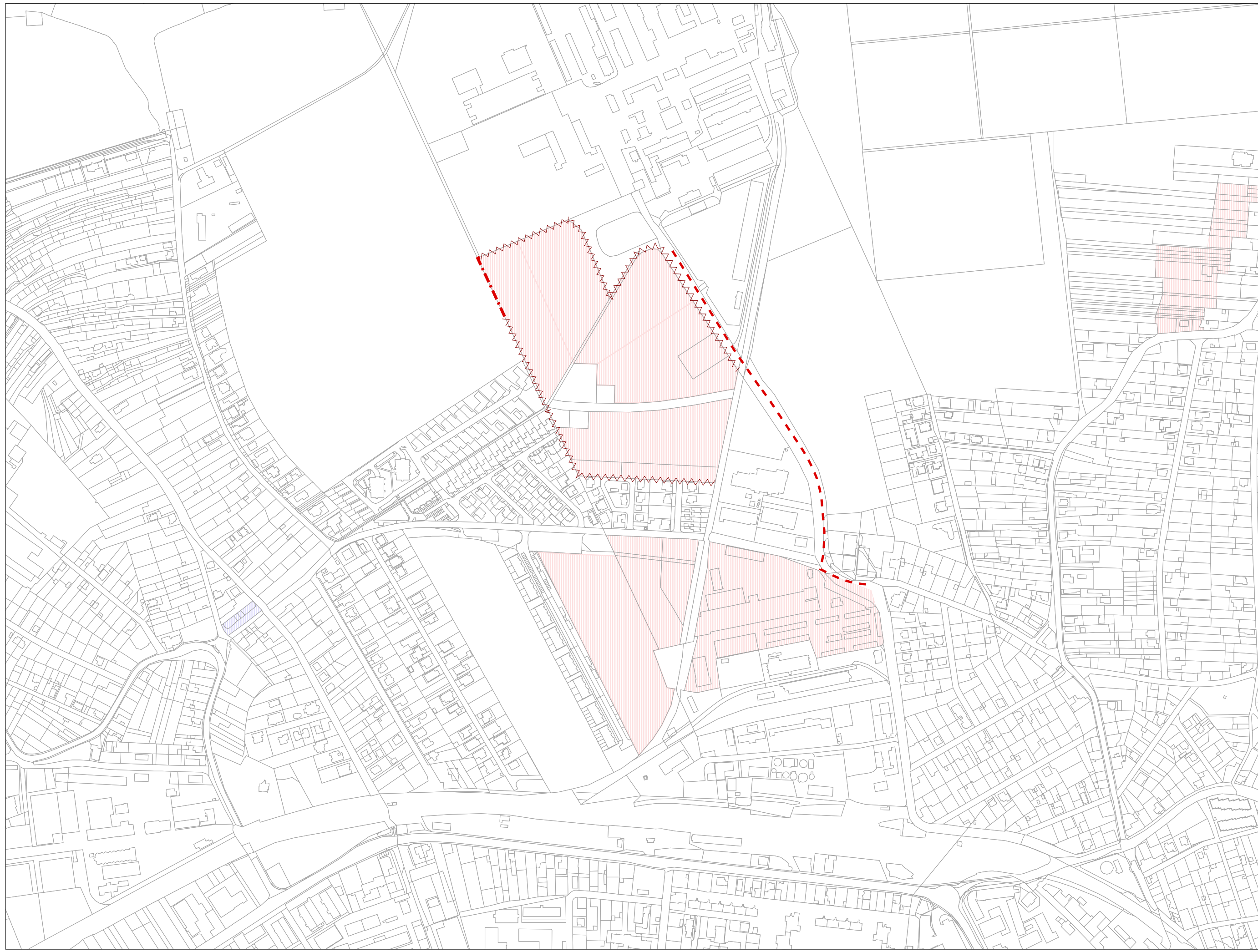


M 1:5 000  
sekcia: G

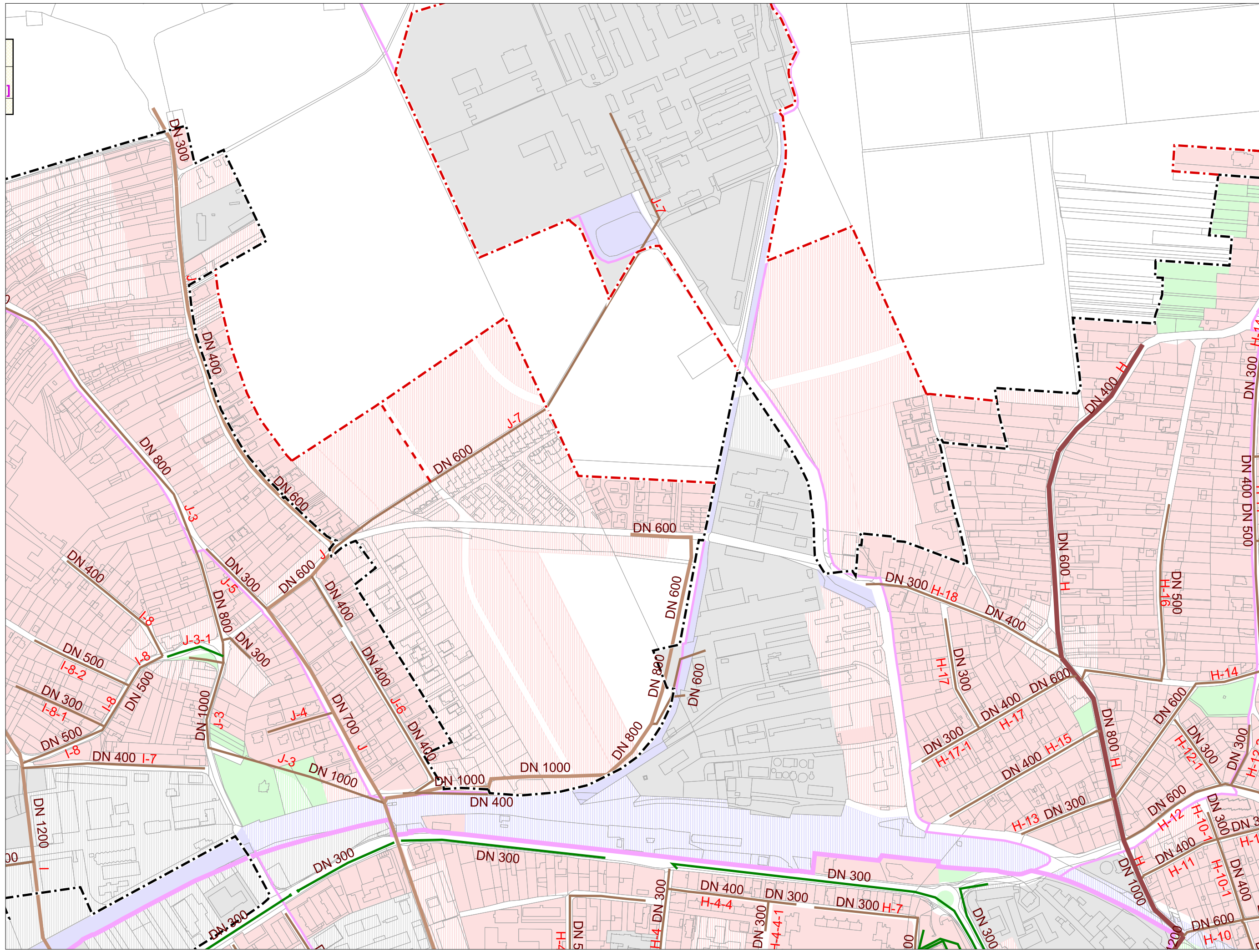
4b. Návrh technického vybavenia  
- zásobovanie vodou

Územný plán mesta Trenčín  
v znení ZaD č.1-2

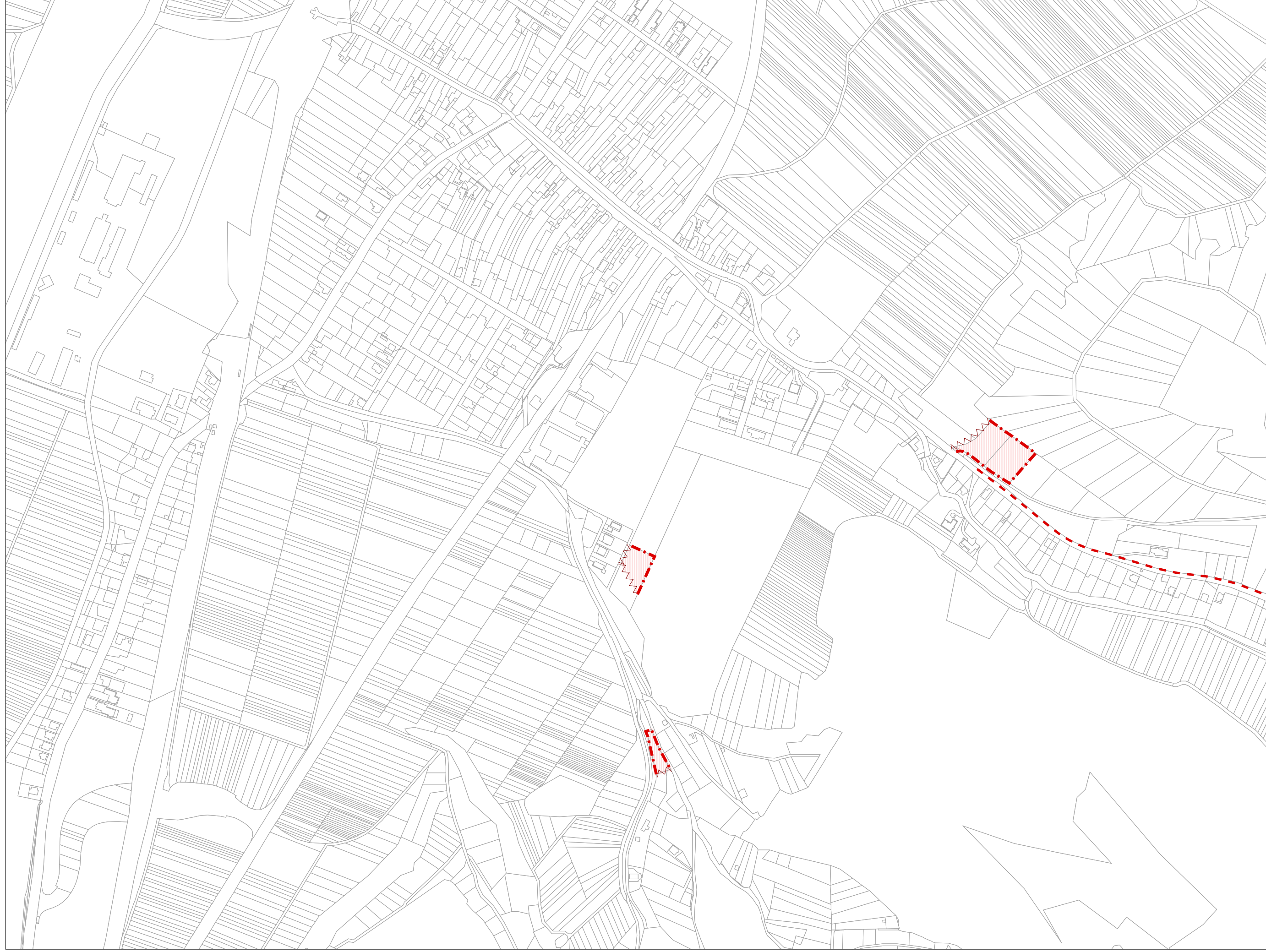




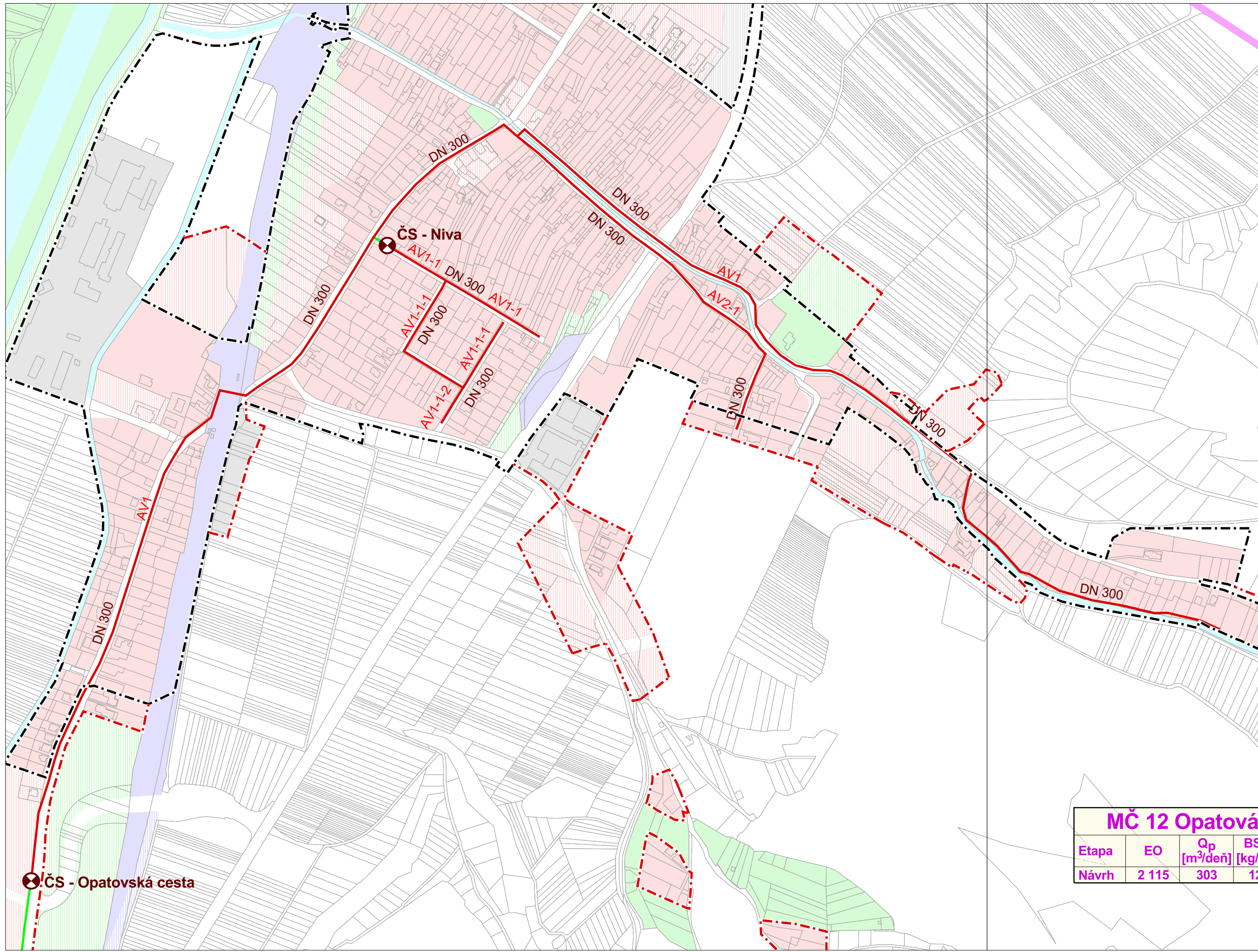


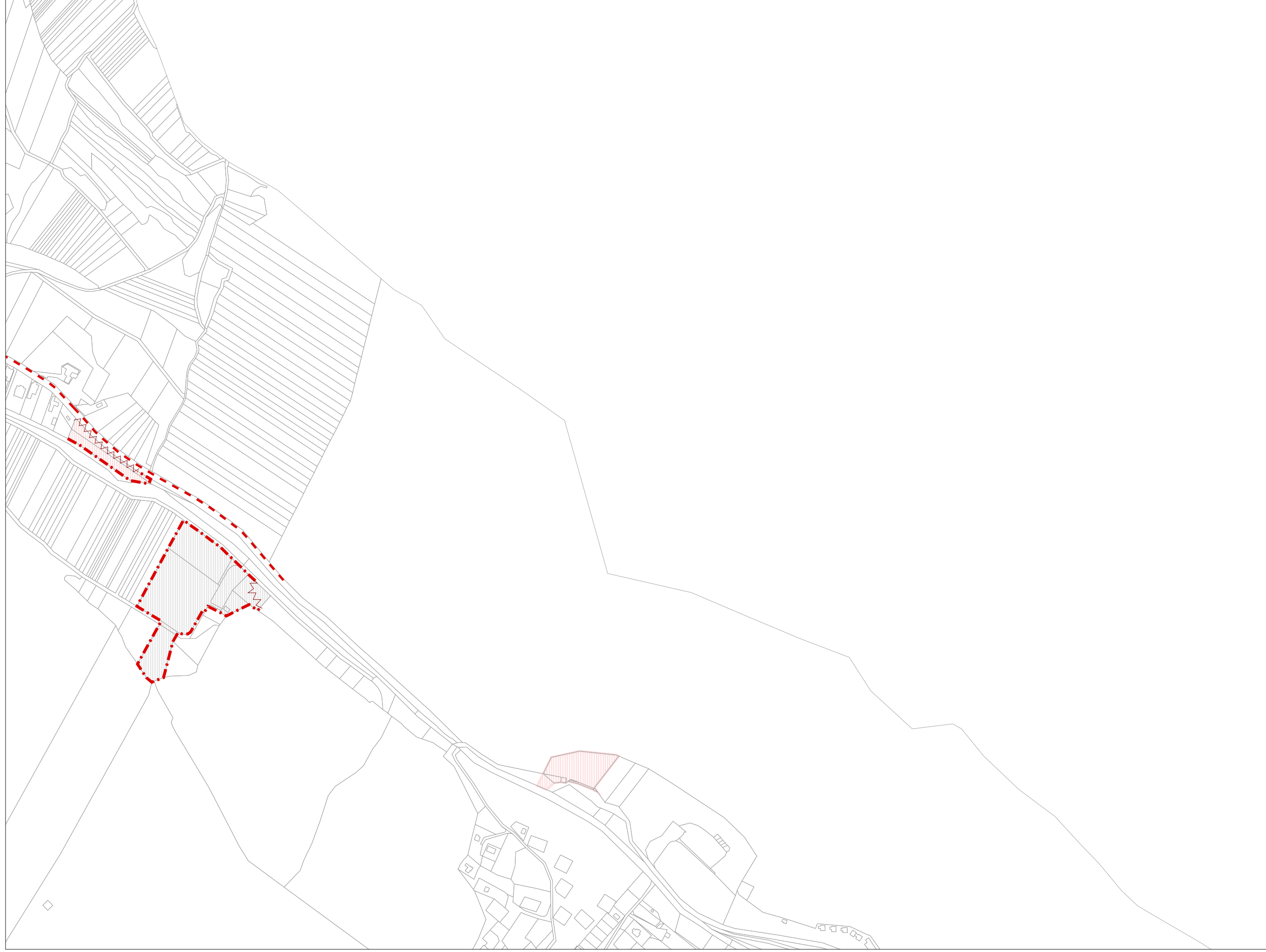




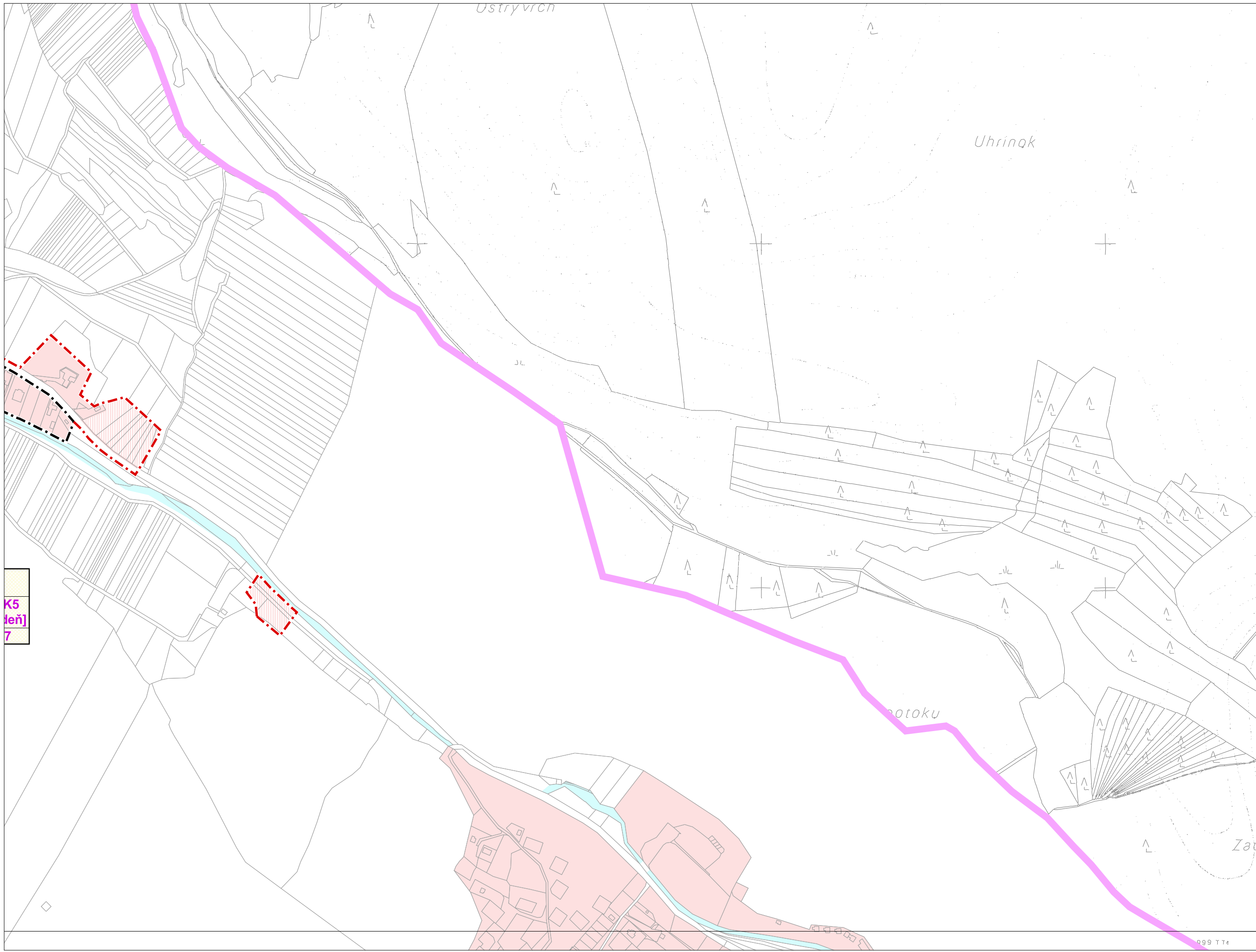




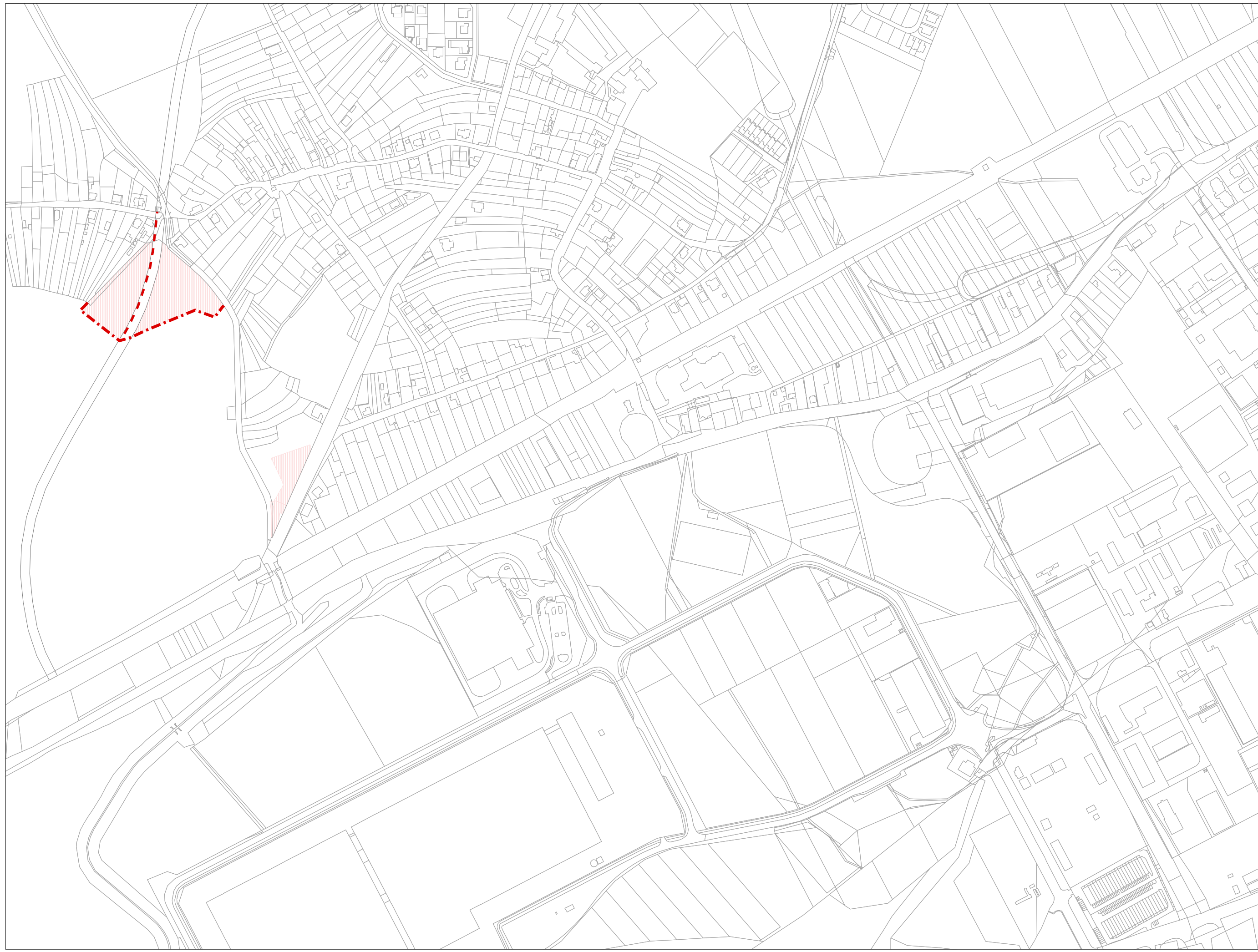




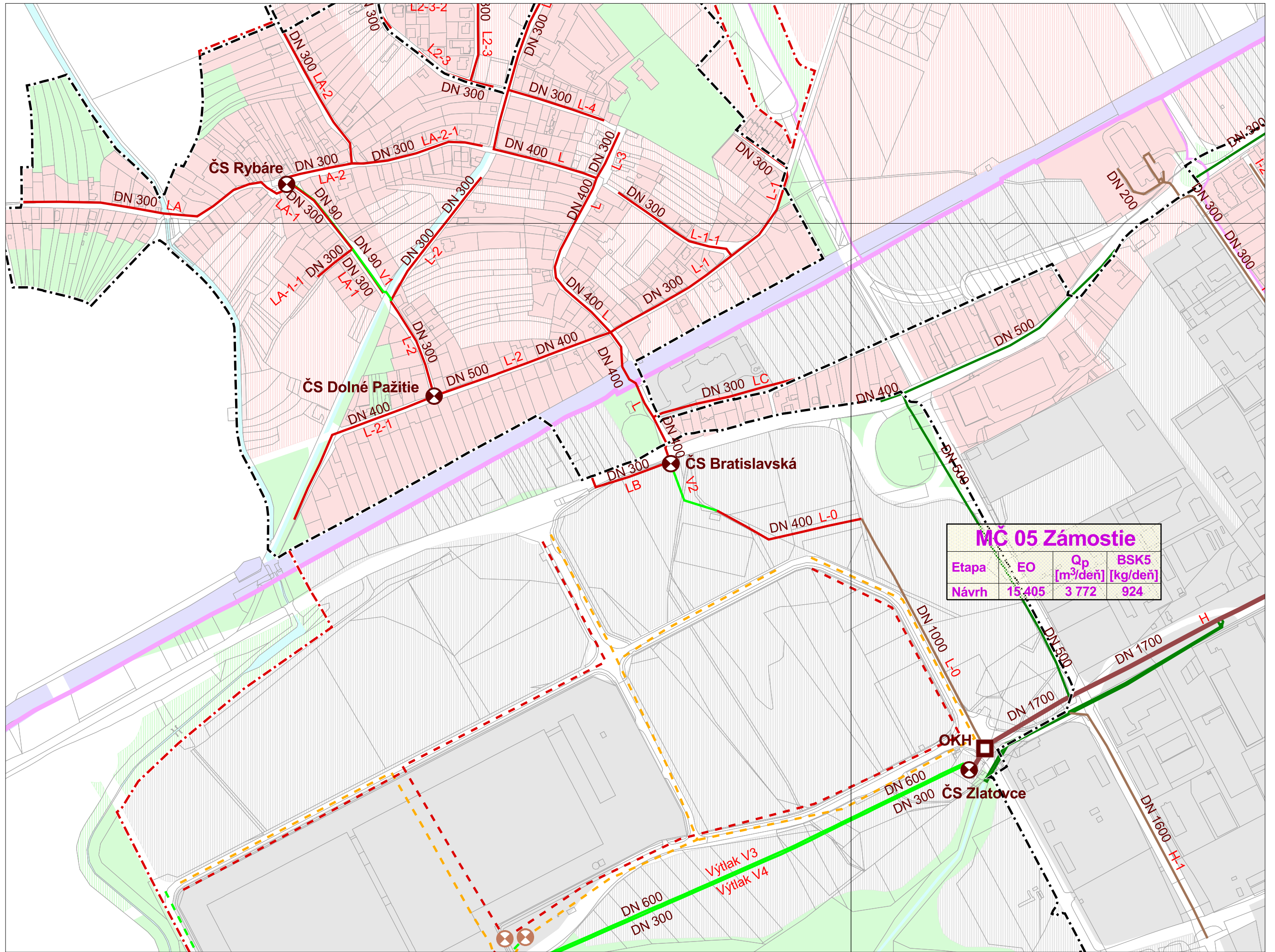




K5  
[leň]  
7







**MČ 05 Zámestie**

Etapa	EO	Qp [m³/deň]	BSK5 [kg/deň]
Návrh	15 405	3 772	924

M 1:5 000  
sekcia: M

4b. Návrh technického vybavenia  
- zásobovanie vodou

Územný plán mesta Trenčín  
v znení ZaD č.1-2



