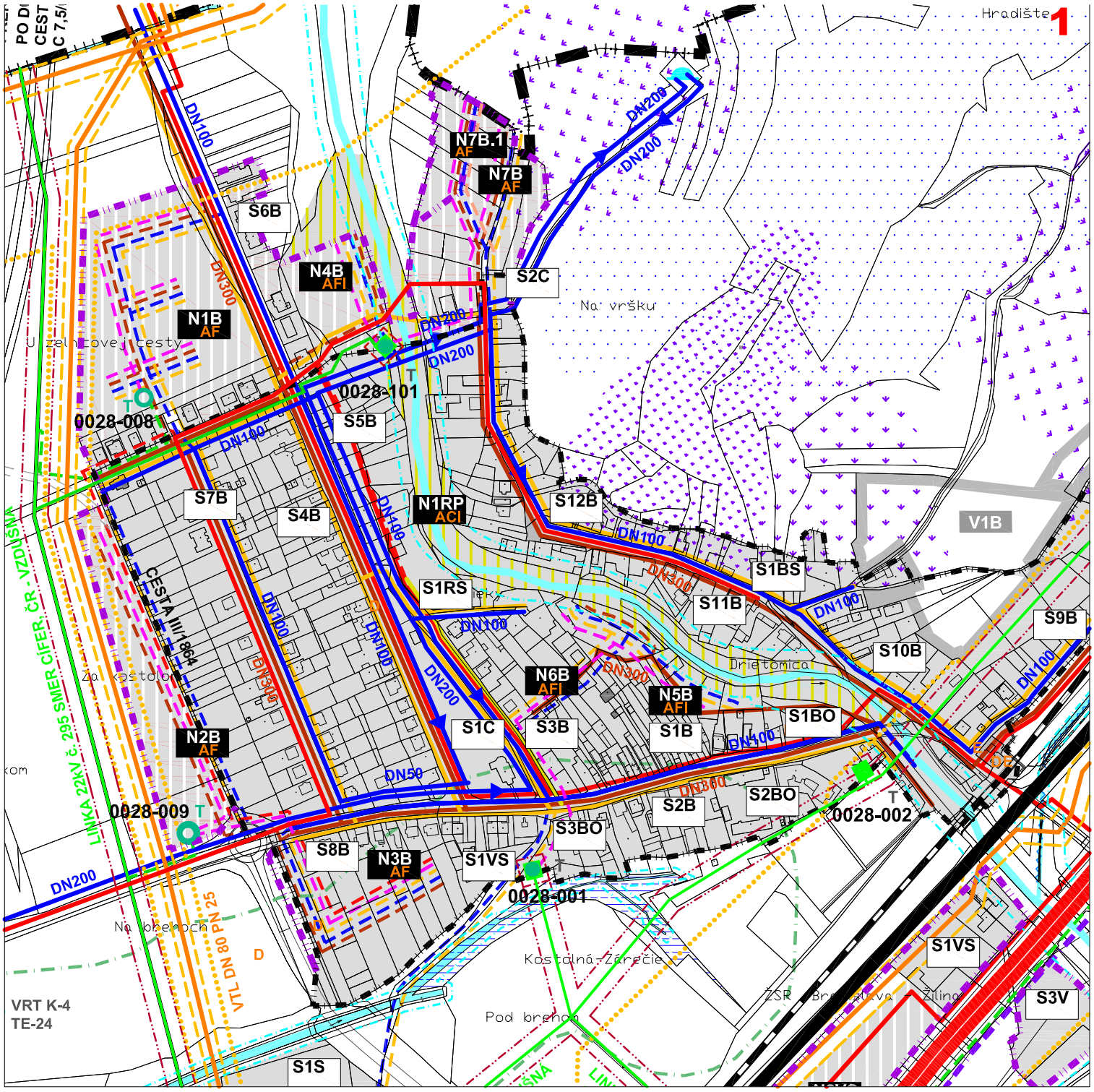

SCHÉMA POLOHY VÝREZU 1

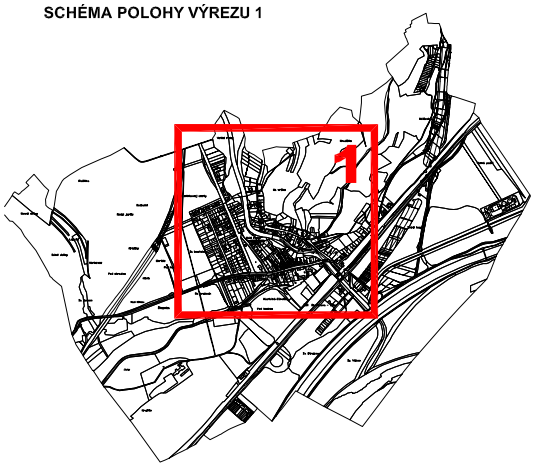

L E G E N D A Z a D 1 zmenšená na 70%

STAV	NÁVRH	
		HRANICA ZASTAVANÉHO ÚZEMIA
		ZASTAVANÉ ÚZEMIE
		VEREJNÝ VODOVOD
		VEREJNÁ JEDNOTNÁ KANALIZÁCIA
		PLYNOVOD STL
		HLAVNÉ VEDENIE NN - nxNAVY- J4x240
	N7B.1	OZNAČENIE JESTVUJÚCICH A ROZVOJOVÝCH PlôCH
	A	VEREJNOPROSPEŠNÉ STAVBY VYPLÝVAJÚCE Z ÚPN O

POZNÁMKA:
TRASY TECHNICKEJ INFRAŠTRUKTÚRY SÚ SMERNÉ, VYKRESLENÉ SCHÉMATICKY, PRISPôSOBENÉ MIERKE VÝKRESU

ÚZEMNÝ PLÁN OBCE KOSTOLNÁ-ZÁRIEČIE

SCHVÁLENÝ OZ KOSTOLNÁ- ZÁRIEČIE UZNESENÍM Č.94/2016 ZO DŇA 10.11.2016

ZMENY A DOPLNKY Č.1

MIERKA 1 : 5 000
VEREJNÉ TECHNICKÉ VYBAVENIE

VÝREZ 1
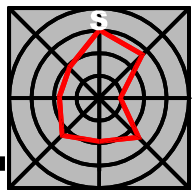
4