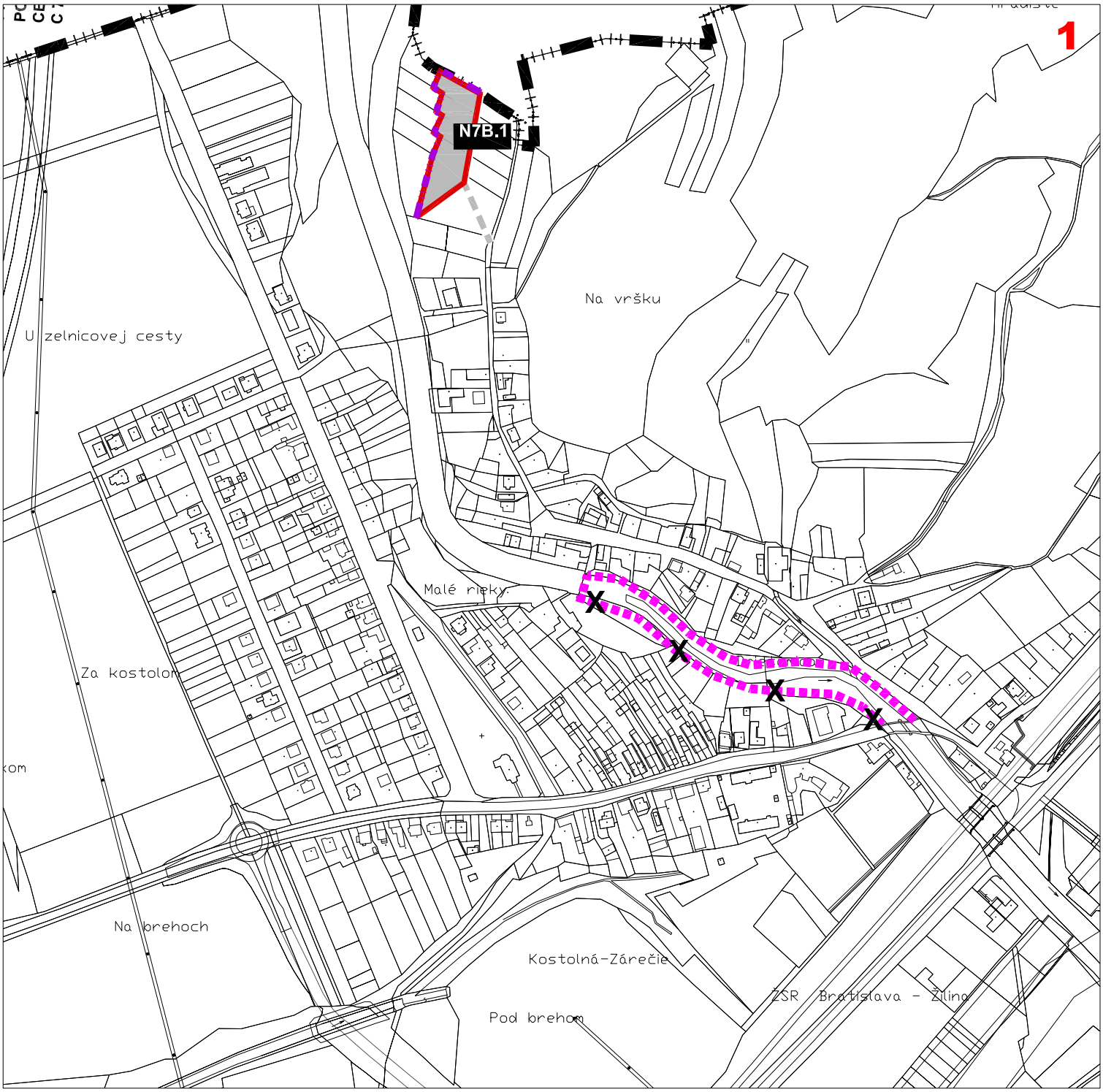

SCHÉMA POLOHY VÝREZU 1

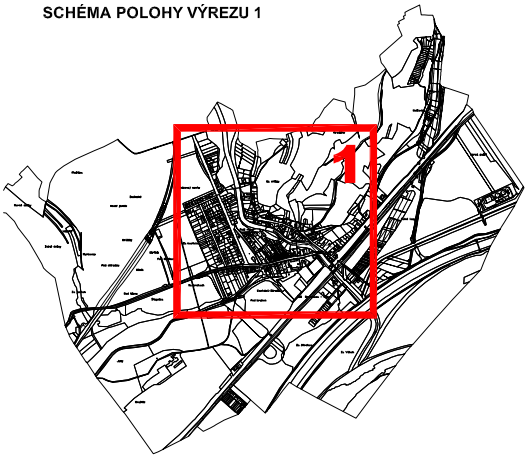

L E G E N D A Z a D 1 zmenšená na 70%

STAV	NÁVRH	
		HRANICA ZASTAVANÉHO ÚZEMIA K 1.1.1990
		NEPOĽNOHOSPODÁRSKA PÔDA
		MIESTNA KOMUNIKÁCIA
		CYKLOTRASA
	X X	ZRUŠENIE JAVU
		HRANICA ROZVOJOVÝCH LOKALÍT
	N7B.1	OZNAČENIE ROZVOJOVÝCH PlóCH

ÚZEMNÝ PLÁN OBCE KOSTOLNÁ-ZÁRIEČIE

ZMENY A DOPLNKY Č.1

MIERKA 1 : 5 000
PERSPEKTÍVNE POUŽITIE POĽNOHODÁRSKEHO PÔDNEHO FONDU NA NEPOĽNOHOSPODÁRSKE ÚČELY **VÝREZ 1**
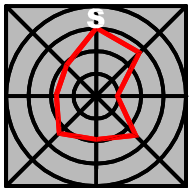
6