

OKRESNÝ ÚRAD BRATISLAVA

odbor starostlivosti o životné prostredie

oddelenie ochrany prírody a vybraných zložiek životného prostredia kraja

Tomášikova 46, 832 05 Bratislava 3

Číslo: OU-BA-OSZP1-2016/49496-ROP

Bratislava, 06.07.2016

ROZHODNUTIE

Okresný úrad Bratislava, odbor starostlivosti o životné prostredie, oddelenie ochrany prírody a vybraných zložiek životného prostredia kraja (ďalej len „okresný úrad“) ako príslušný orgán štátnej správy ochrany prírody a krajiny podľa § 9 ods. 3 zákona č. 180/2013 Z. z. o organizácii miestnej štátnej správy a o zmene a doplnení niektorých zákonov, § 4 ods. 1 zákona č. 525/2003 Z. z. o štátnej správe starostlivosti o životné prostredie a o zmene a doplnení niektorých zákonov a § 67 písm. f) zákona č. 543/2002 Z. z. o ochrane prírody a krajiny v znení neskorších predpisov, v súlade s § 28 ods. 4 zákona č. 543/2002 Z. z. o ochrane prírody a krajiny v znení neskorších predpisov (ďalej len „zákon“), § 46 a § 47 zákona č. 71/1967 Zb. o správnom konaní v znení neskorších predpisov (ďalej len „správneho poriadku“) vydáva k plánovanej činnosti „Štúdia riešenia rekonštrukcie Devínskej cesty“, pre žiadateľa: Generálny investor Bratislavy, toto

Odborné stanovisko

Navrhovaná činnosť „Štúdia riešenia rekonštrukcie Devínskej cesty“, ktorej spracovateľom je spoločnosť Prokos, s.r.o., Druidská 5a, Bratislava, môže mať významný negatívny vplyv na Chránené vtáčie územie Dunajské luhy a Územie európskeho významu Bratislavské luhy, a teda je predmetom posudzovania podľa zákona č. 24/2006 Z. z. o posudzovaní vplyvov na životné prostredie a o zmene a doplnení niektorých zákonov (ďalej len „zákon o EIA“).

V prípade dôvodov uvedených v § 89 zákona môže orgán ochrany prírody na návrh alebo z vlastného podnetu toto rozhodnutie zmeniť alebo zrušiť. Osobitné predpisy ako aj ostatné ustanovenia zákona ostávajú vydaním tohto rozhodnutia nedotknuté.

Odôvodnenie

Generálny investor Bratislavy, Záporožská 5, Bratislava, listom doručeným okresnému úradu dňa 27.04.2016, požiadal o vydanie odborného stanoviska k navrhovanej činnosti „Štúdia riešenia rekonštrukcie Devínskej cesty“.

Trasa Devínskej cesty je v kontakte s viacerými chránenými územiaми národného a európskeho významu. V smere od MČ – Devín sú to PR Slovanský ostrov, PP Devínska Lesostep, CHA Sihof'. PR Slovanský ostrov a CHA Sihof' sú súčasťou územia európskeho významu SKUEV0064 Bratislavské luhy a CHA Sihof' aj chráneného vtáčieho územia SKCHVU007 Dunajské luhy. Pri sanácii skalného masívu, sanácii a stabilizácii komunikácie z návodnej strany Dunaja a pri budovaní cyklotrasy dôjde aj k priamym zásahom do spomínaných chránených území.

K žiadosti sa vyjadrila Štátna ochrana prírody SR vo svojom stanovisku č. ŠOPSR/1940/2016 zo dňa 30.06.2016 s uvedením, že sa stotožňuje so stanoviskom ŠOP SR – Regionálnym centrom ochrany prírody v Bratislave (ďalej len „RCOP BA“) č. RCOPBA273/2016 zo dňa 20.06.2016. RCOP BA v predmetnom stanovisku uvádza, že rekonštrukcia mestskej komunikácie Devínska cesta pozostáva so samostatných činností: samotnej rekonštrukcie komunikácie, sanácie skalného masívu, sanácie a stabilizácie komunikácie z návodnej strany (od Dunaja) a cyklotrasy v úseku Devín – vjazd na ostrov Sihof'. Predmetom rekonštrukcie je úsek dĺžky 6,238 km.

Trasa Devínskej cesty je v kontakte s viacerými chránenými úzermi národného a európskeho významu. V smere od MČ Bratislava – Devín to sú:

1. PR-Slovanský ostrov (piaty stupeň ochrany podľa § 16 zákona) v kontakte s konštrukciami: OM1 (km 0,018-0,105), OM1 (km 0,345-0,445), OM2 (km 0,595-0,615).
2. PP Devínska lesostep (štvrtý stupeň ochrany podľa § 15 zákona) v kontakte s konštrukciami: OM2 (km 0,282-0,450).
3. CHA Sihot' (druhý a tretí stupeň ochrany podľa § 13 a 14 zákona) v kontakte s konštrukciami: OM2 (km 2,470-2,705), OM3 (km 3,895-3,965), OM2 (km 4,015-4,225), OM3 (km 4,265-4,705).

PR Slovánský ostrov a CHA Sihot' sú súčasťou ÚEV Bratislavské luhy a CHVÚ Dunajské luhy.

RCOP BA predpokladá, že pri rekonštrukcii Devínskej cesty minimálne pri sanácii skalného masívu, sanácii a stabilizácii komunikácie z návodnej strany Dunaja a pri budovaní cyklotrasy dôjde aj k priamym zásahom do chránených území. K plánovanej cyklotrase sa RCOP BA vyjadrovalo už niekoľko krát (RCOPBA228/2008, RCOPBA248/2008, RCOPBA472/2008, RCOPBA36/2010). V týchto stanoviskách identifikovalo rovnaké úseky kolízie, teda priestor medzi existujúcou cestnou komunikáciou a dunajskými ramenami. Neodporúčalo realizovať cyklotrasu v uvedených úsekoch a navrhovalo celú trasu riešiť alternatívne a žiadalo komplexne posúdiť vplyv vybudovania celej cyklotrasy v úseku Karlova Ves – Devín. Naďalej trvá na svojich doterajších stanoviskách. Keďže pri rekonštrukcii komunikácie sa uvažuje aj s vytvorením priestorových podmienok pre vybudovanie chodníka pre chodcov a cyklistov okrem iného aj s vybudovaním oporných múrov a s vystužením svahov zo strany dunajských ramien. Budovaním týchto zariadení dôjde k zásahu a likvidácii brehových porastov, vytvoreniu podmienok pre šírenie invázných druhov rastlín, zvýrazneniu existujúcej migračnej bariéry tvorenou Devínskou cestou a nepriaznivému ovplyvneniu bobra vodného (zmenšenie biotopu a potravnnej bázy). Okrem vplyvu navrhovanej činnosti na ÚEV Bratislavské luhy predpokladá negatívny vplyv aj na PP Devínska lesostep a to plánovaným vybudovaním múru v km 0,280-0,450 výšky 1,5 až 4,0 m.

Vzhľadom k umiestneniu a charakteru navrhovanej činnosti nemožno vylúčiť významné negatívne vplyvy územia sústavy Natura 2000, preto žiada posúdenie tejto činnosti podľa zákona o EIA. Pri hodnotení činnosti žiada zamerať sa na jej vplyv na uvedené chránené územia, biotopy a druhy, ktoré sú predmetom ochrany v týchto územiach, počas realizácie rekonštrukcie komunikácie a počas prevádzky hlavne chodníka pre chodcov a cyklistov.

Dôvodom ochrany ÚEV Bratislavské luhy sú biotopy európskeho významu: Lužné dubovo-brestovo-jaseňové lesy okolo nížinných riek (91F0), Lužné vrbovo-topoľové a jelšové lesy (91E0), Nížinné až horské vodné toky s vegetáciou zväzu *Ranunculion fluitantis* a *Callitriche-Batrachion* (3260), Prirodzené eutrofné a mezotrofné stojaté vody s vegetáciou plávajúcich a/alebo ponorených cievnatých rastlín typu *Magnopotamion* alebo *Hydrocharition* (3150) a druhy európskeho významu: zeler plazivý (*Apium repens*), modráčik krvavcový (*Maculinea teleius*), ohniváčik veľký (*Lycaena dispar*), potápnik (*Graphoderus bilineatus*), hnedáčik chrastavcový (*Euphydryas aurinia*), priadkovec trnkový (*Eriogaster catax*), očkáň rašelinový (*Coenonympha oedippus*), bystruška potočná (*Carabus variolosus*), kováčik fialový (*Limoniscus violaceus*), roháč obyčajný (*Lucanus cervus*), babôčka (*Nymphalis vaualbum*), mlynárik východný (*Leptidea morsei*), vážka (*Leucorrhinia pectoralis*), *Dioszeghyana schmidtii*, *Bolbelasmus unicornis*, hlaváč bieloplutvý (*Cottus gobio*), kolok vretenovitý (*Zingel streber*), hrebenačka vysoká (*Gymnocephalus baloni*), býčko (*Proterorhinus marmoratus*), plž zlatistý (*Sabanejewia aurata*), lopatka dúhová (*Rhodeus sericeus amarus*), hrúz Kesslerov (*Gobio kessleri*), hrúz bieloplutvý (*Gobio albipinnatus*), mlok dunajský (*Triturus dobrogicus*), kunka červenobruchá (*Bombina bombina*), podkovár malý (*Rhinolophus hipposideros*), netopier obyčajný (*Myotis myotis*), netopier pobrežný (*Myotis dasycneme*), bobor vodný (*Castor fiber*) a uchaňa čierna (*Barbastella barbastellus*).

CHVÚ Dunajské luhy bolo vyhláškou MŽP SR č. 440/2008 Z. z. vyhlásené na účel zabezpečenia priaznivého stavu biotopov druhov vtákov európskeho významu a biotopov sťahovavých druhov vtákov bociana čierneho, brehule hnedej, bučičika močiarného, čajky čiernohlavej, haje tmavej, hlaholky severskej, hrdzavky potápavej, chochlačky sivej, chochlačky

vrkočatej, kačice chrapľavej, kačice chriplľavej, kalužiaka červenonohého, kane močiarnej, ľabtušky poľnej, orliaka morského, potápača bieleho, rybára riečného, rybáríka riečného, volavky striebritej a zabezpečenia podmienok ich prežitia a rozmnožovania. CHVÚ Dunajské luhy bolo vyhlásené aj na účel zabezpečenia priaznivého stavu biotopov a zabezpečenia podmienok prežitia a rozmnožovania sťahovavých vodných druhov vtákov vytvárajúcich zoskupenia počas migrácie alebo zimovania.

Predmetom ochrany PP Devínska lesostep je významná lokalita spoločenstva kriticky ohrozených druhov rastlín. Vyskytujú sa tu xerothermné fytoocenózy s kriticky ohrozenou koringiou rakúskou. PP Devínska lesostep je súčasťou JZ svahov masívu Devínskej Kobyly so strmými svahmi, krovinami i skupinami lúčok.

Účelom vyhlásenia CHA Sihot' je zabezpečenie ochrany biotopov európskeho významu: Vřbovo-topoľové nížinné lužné lesy (91E0), Dubovo-brestovo-jaseňové nížinné lužné lesy (91F0), Prirodené eutrofné a mezotrofné stojaté vody s vegetáciou plávajúcich a ponorených cievnatých rastlín typu Magnopotamion alebo Hydrocharition (3150) a Nížinné až horské vodné toky s vegetáciou zväzu Ranunculion fluitantis a Callitricho-Batrachion (3260), druhov európskeho významu a druhov národného významu.


Účelom vyhlásenia PR Slovanský ostrov a jej ochranného pásma je zabezpečenie ochrany biotopov európskeho významu: Vřbovo-topoľové nížinné lužné lesy (91E0) a prirodené eutrofné a mezotrofné stojaté vody s vegetáciou plávajúcich a/alebo ponorených cievnatých rastlín typu Magnopotamion alebo Hydrocharition (3150) a druhov európskeho významu a druhov národného významu.


V súlade s § 82 ods. 7 zákona tunajší úrad zverejnil začatie správneho konania na internetovej stránke úradu dňa 28.04.2016. Účasť v správnom konaní v zákonom stanovenej lehote oznámilo Združenie domových samospráv.


Po uskutočnení správneho konania v súlade s ustanoveniami zákona a správneho poriadku, s ohľadom na záujmy ochrany prírody a krajiny chránené zákonom okresný úrad na základe uvedených skutočností rozhodol tak, ako je uvedené vo výrokovvej časti tohto rozhodnutia.

Poučenie

Proti tomuto rozhodnutiu je možné podľa § 53 zákona č. 71/1967 Zb. o správnom konaní v znení neskorších predpisov podať odvolanie do 15 dní odo dňa jeho doručenia prostredníctvom tunajšieho úradu na Ministerstvo životného prostredia SR. Toto rozhodnutie je po vyčerpaní riadnych prípustných opravných prostriedkov preskúmateľné súdom.


Schválil: Mgr. Ladislav Sipos, vedúci oddelenia




Ing. Filip Macháček
vedúci odboru

Rozhodnutie sa doručuje sa:

1. Generálny investor Bratislavy, Záporožská 5, 852 89 Bratislava
2. Združenie domových samospráv, P. O. BOX č. 218, 850 00 Bratislava

Rozhodnutie sa doručuje na vedomie:

3. ŠOP SR, Tajovského 28B, 974 01 Banská Bystrica
4. ŠOP SR, RCOP v Bratislave, Jeséniova 17, 831 01 Bratislava
5. Okresný úrad Bratislava, OSŽP, oddelenie ochrany prírody a vybraných zložiek ŽP