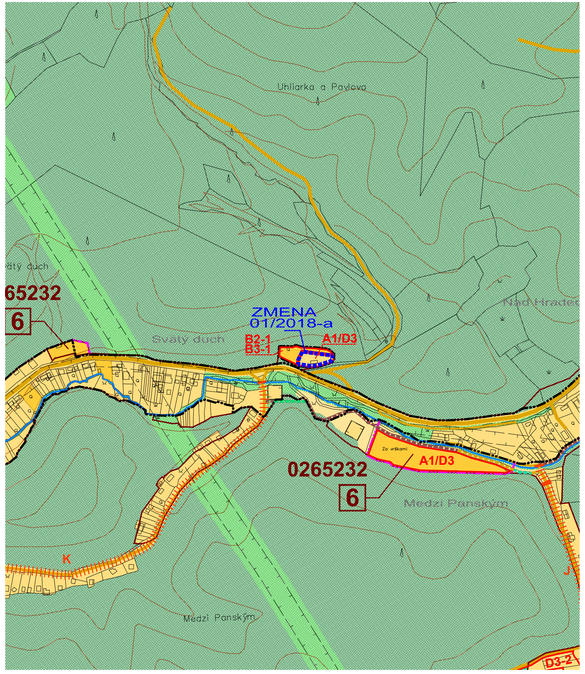

ZMENY A DOPLNKY 01/2018 - NÁVRH - SEA

ÚZEMNÝ PLÁN OBCE BUKOVÁ

M 1 : 5 000

SEVER 7a

VÝKRES PERSPEKTÍVNEHO POUŽITIA POĽNOHOSPODÁRSKEJ PÔDY A LPF

OBJEDNÁVATEĽ: OBEC BUKOVÁ
HLAVNÝ RIEŠITEĽ: ING. ARCH. EVA KRUPOVÁ
SPRACOVANÉ: MAREC, 2018

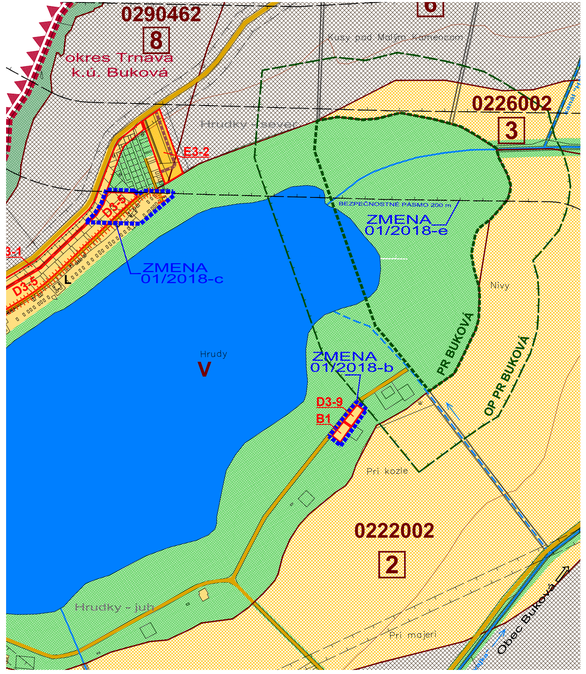

ZMENY A DOPLNKY 01/2018 - NÁVRH - SEA

ÚZEMNÝ PLÁN OBCE BUKOVÁ

M 1 : 5 000

SEVER 7b

VÝKRES PERSPEKTÍVNEHO POUŽITIA POĽNOHOSPODÁRSKEJ PÔDY A LPF

OBJEDNÁVATEĽ: OBEC BUKOVÁ
HLAVNÝ RIEŠITEĽ: ING. ARCH. EVA KRUPOVÁ
SPRACOVANÉ: MAREC, 2018

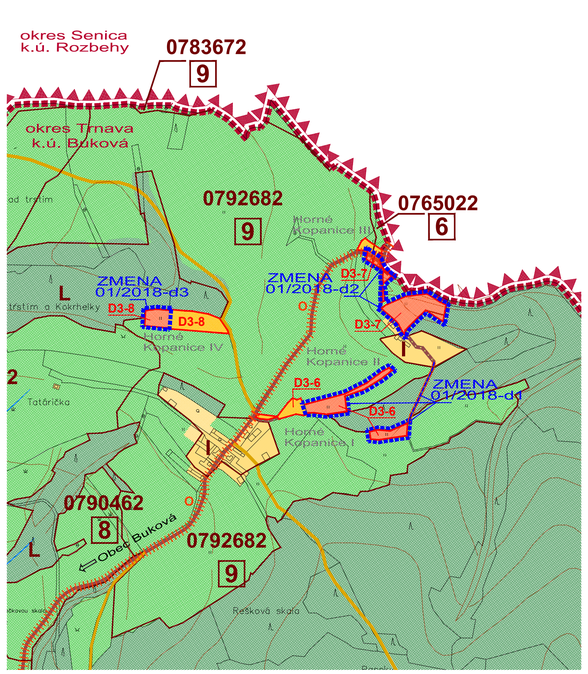

ZMENY A DOPLNKY 01/2018 - NÁVRH - SEA

ÚZEMNÝ PLÁN OBCE BUKOVÁ

M 1 : 5 000

SEVER 7c

VÝKRES PERSPEKTÍVNEHO POUŽITIA POĽNOHOSPODÁRSKEJ PÔDY A LPF

OBJEDNÁVATEĽ: OBEC BUKOVÁ
HLAVNÝ RIEŠITEĽ: ING. ARCH. EVA KRUPOVÁ
SPRACOVANÉ: MAREC, 2018

LEGENDA :

STAV	NÁVRH	NÁVRH ZaD 01/2018	VÝHĽAD	
				HRANICA OKRESOV
				HRANICA KATASTRÁLNEHO ÚZEMIA
				HRANICA SUSEDNÝCH KATASTRÁLNYCH ÚZEMÍ
				HRANICA ZASTAVANÉHO ÚZEMIA
	A1-2		V-1	OZNAČENIE ROZVOJOVÝCH LOKALÍT
				FUNKČNÉ A NEFUNKČNÉ PLOCHY V ZASTAVANOM ÚZEMÍ
				PLOCHY PREDPOKLADANÉHO ODŇATIA POĽNOHOSPODÁRSKEJ PÔDY (ORNÁ PÔDA, ZÁHRADY, TTP)
				PLOCHY PREDPOKLADANÉHO ODŇATIA LPF
				PLOCHY NAVRHOVANÉ NA ZMENU FUNKCIE BEZ PREDPOKLADANÉHO ODŇATIA POĽNOHOSP. PÔDY
				CESTY III. TRIEDY, MIESTNE A ÚČELOVÉ KOMUNIKÁCIE
				PLOCHY PREDPOKLADANÉHO ODŇATIA POĽNOHOSP. PÔDY - KOMUNIKÁCIE
				PLOCHY PREDPOKLADANÉHO ODŇATIA LPF - KOMUNIKÁCIE
				PLOCHY PREDPOKLADANÉHO ODŇATIA POĽNOHOSP. PÔDY - REKONŠTRUKCIA KOMUNIKÁCIÍ
				SMEROVANIE CIEST
				HRANICA BONITOVANEJ PÔDNO - EKOLOG. JEDNOTKY (BPEJ)
0265412				KÓD BPEJ
2				SKUPINA BPEJ
				ORNÁ PÔDA 4 NAJLEPŠÍCH BPEJ
				ORNÁ PÔDA OSTATNÝCH BPEJ
				TRVALÉ TRÁVNE A NELESNÉ DREVINNÉ PORASTY
				LESNÉ DREVINNÉ PORASTY
				VODNÉ TOKY

ZMENY A DOPLNKY 01/2018 - NÁVRH - SEA

ÚZEMNÝ PLÁN OBCE BUKOVÁ

M 1 : 5 000

SEVER 7

VÝKRES PERSPEKTÍVNEHO POUŽITIA POĽNOHOSPODÁRSKEJ PÔDY A LPF

OBJEDNÁVATEĽ: OBEC BUKOVÁ
HLAVNÝ RIEŠITEĽ: ING. ARCH. EVA KRUPOVÁ
SPRACOVANÉ: MAREC, 2018