

EUROAKUSTIK

TAKENAKA

MUBEA PROJECT KEŽMAROK

Plošná hluková záťaž,
vo výške 1.5 metra nad terénom

Priaznivé podmienky šírenia zvuku

Zdroje súvisiace s činnosťou
MUBEA PROJECT Kežmarok,
vo vnútri areálu,
vrátane cesnej dopravy a parkoviska

Výpočet podľa postupu
ISO 9613 a NMPB 96
s adaptáciou pre použitie v SR

Vypočítané programom CadnaA,
verzia 2018,
licencie: L41044, L41043

Cadna A®
State-of-the-art
noise prediction software

3D model vytvorený z podkladov
EUROSENSE, s.r.o.

EUROSENSE®

Mapový podklad
MAPA Slovakia Digital

mapa SLOVAKIA DIGITAL

Ekvivalentná hladina A zvuku | **deň**

Intervaly hladín

25 dB <= 30 dB	30 dB <= 35 dB
35 dB <= 40 dB	40 dB <= 45 dB
45 dB <= 50 dB	50 dB <= 55 dB
55 dB <= 60 dB	60 dB <

Mierka (A1) 1 : 2000

© EUROAKUSTIK, s.r.o, 2018

Príloha A1/ P1 a

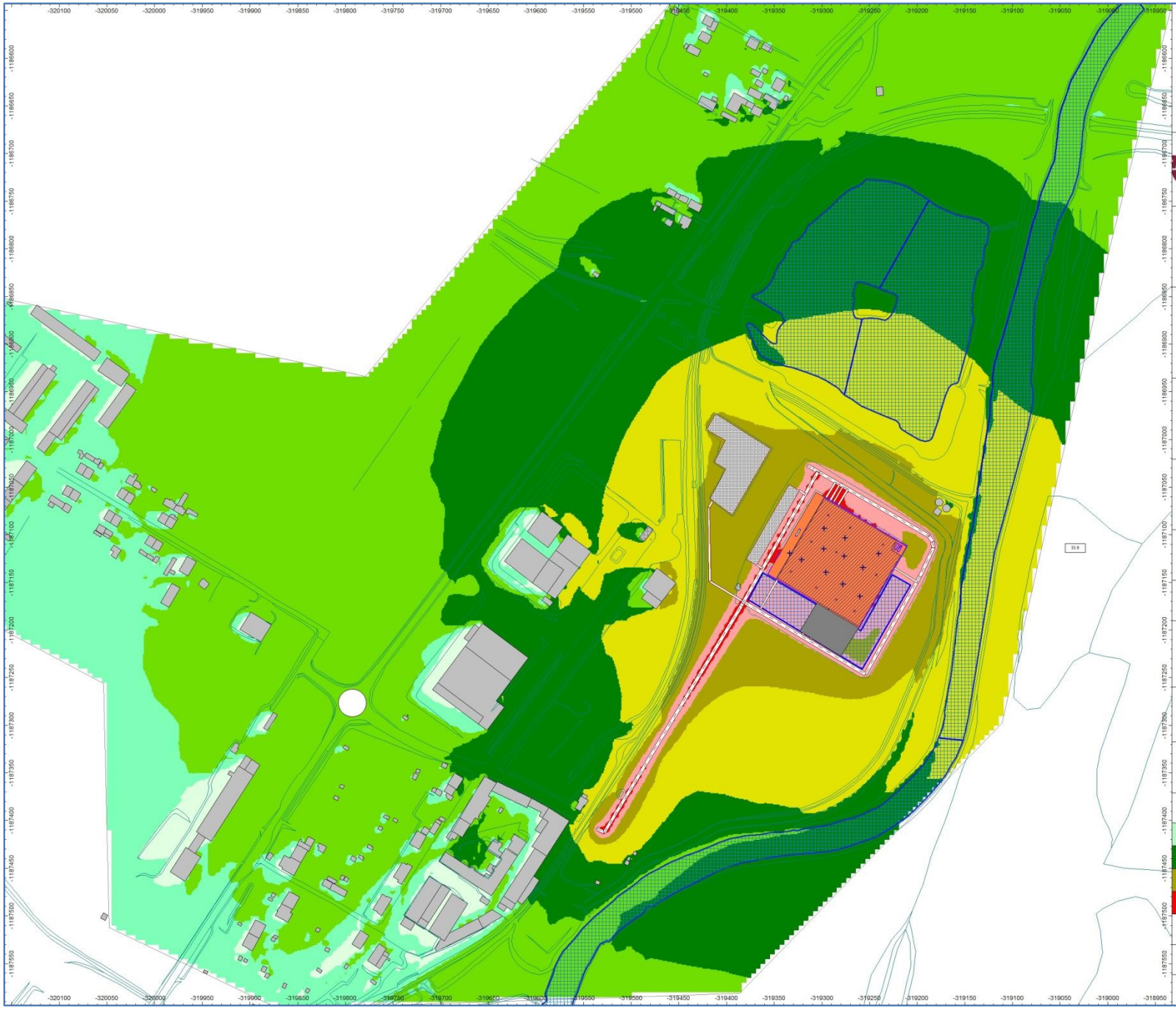

EUROAKUSTIK

TAKENAKA

MUBEA PROJECT KEŽMAROK

Plošná hluková záťaž,
vo výške 1.5 metra nad terénom

Priaznivé podmienky šírenia zvuku

Zdroje súvisiace s činnosťou
MUBEA PROJECT Kežmarok,
vo vnútri areálu,
vrátane cesnej dopravy a parkoviska

Výpočet podľa postupu
ISO 9613 a NMPB 96
s adaptáciou pre použitie v SR

Vypočítané programom CadnaA,
verzia 2018,
licencie: L41044, L41043

Cadna A®
State-of-the-art
noise prediction software

3D model vytvorený z podkladov
EUROSENSE, s.r.o.

EUROSENSE®

Mapový podklad
MAPA Slovakia Digital

mapa SLOVAKIA DIGITAL

Ekvivalentná hladina A zvuku | **večer**

Intervaly hladín

25 dB <= 30 dB	30 dB <= 35 dB
35 dB <= 40 dB	40 dB <= 45 dB
45 dB <= 50 dB	50 dB <= 55 dB
55 dB <= 60 dB	60 dB <

Mierka (A1) 1 : 2000

© EUROAKUSTIK, s.r.o, 2018

Príloha A1/ P1 b



EUROAKUSTIK

TAKENAKA

MUBEA PROJECT KEŽMAROK

Plošná hluková záťaž,
vo výške 1.5 metra nad terénom

Priaznivé podmienky šírenia zvuku

Zdroje súvisiace s činnosťou
MUBEA PROJECT Kežmarok,
vo vnútri areálu,
vrátane cesnej dopravy a parkoviska

Výpočet podľa postupu
ISO 9613 a NMPB 96
s adaptáciou pre použitie v SR

Vypočítané programom CadnaA,
verzia 2018,
licencie: L41044, L41043

Cadna A®
State-of-the-art
noise prediction software

3D model vytvorený z podkladov
EUROSENSE, s.r.o.

EUROSENSE®

Mapový podklad
MAPA Slovakia Digital

mapa SLOVAKIA DIGITAL

Ekvivalentná hladina A zvuku | **noc**

Intervaly hladín

25 dB <= 30 dB	30 dB <= 35 dB
35 dB <= 40 dB	40 dB <= 45 dB
45 dB <= 50 dB	50 dB <= 55 dB
55 dB <= 60 dB	60 dB <

Mierka (A1) 1 : 2000

© EUROAKUSTIK, s.r.o, 2018

Príloha A1/ P1 c

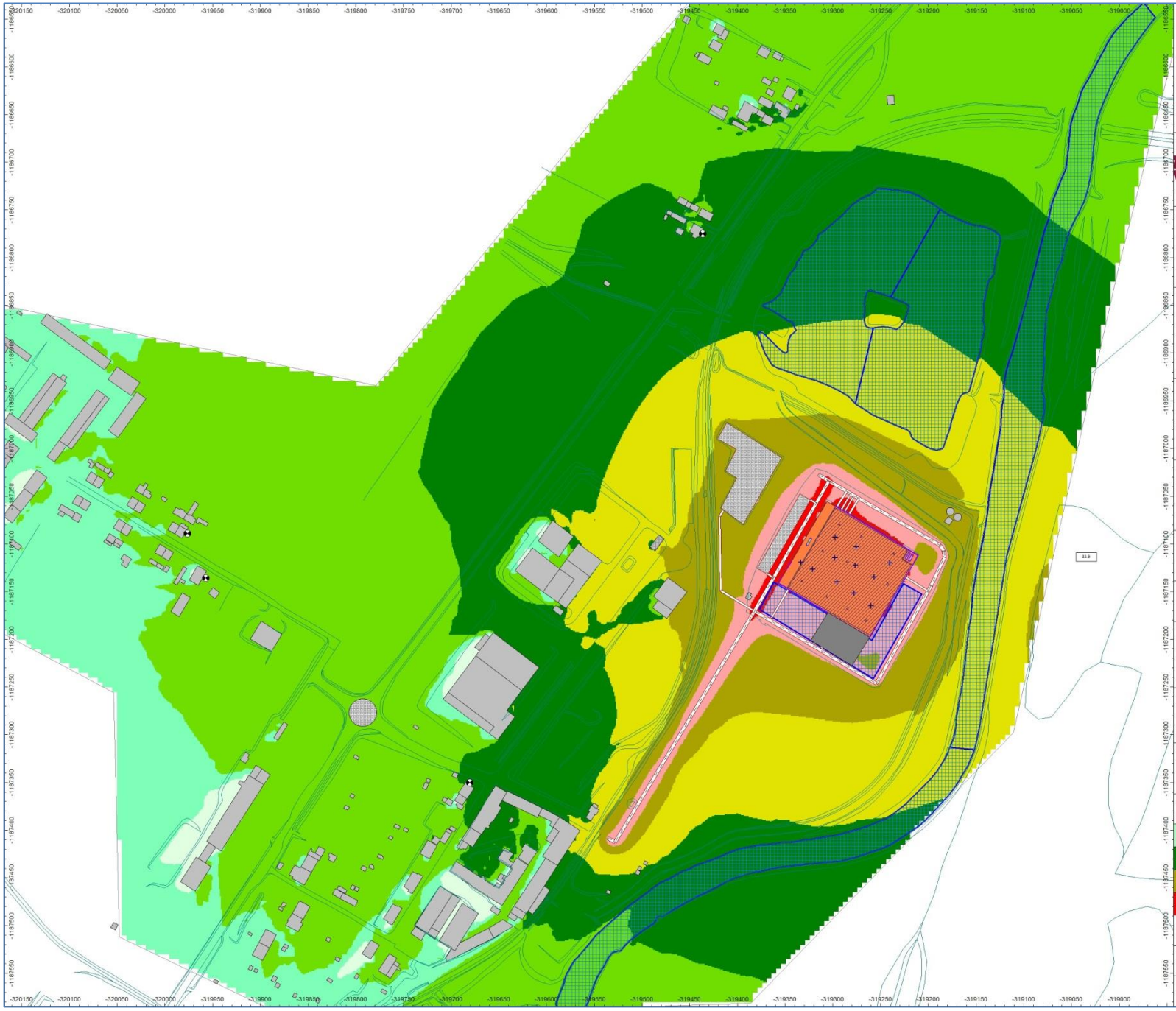

EUROAKUSTIK

TAKENAKA

MUBEA PROJECT KEŽMAROK

Plošná hluková záťaž,
vo výške 4.0 metre nad terénom

Priaznivé podmienky šírenia zvuku

Zdroje súvisiace s činnosťou
MUBEA PROJECT Kežmarok,
vo vnútri areálu,
vrátane cesnej dopravy a parkoviska

Výpočet podľa postupu
ISO 9613 a NMPB 96
s adaptáciou pre použitie v SR

Vypočítané programom CadnaA,
verzia 2018,
licencie: L41044, L41043

Cadna A®
State-of-the-art
noise prediction software

3D model vytvorený z podkladov
EUROSENSE, s.r.o.

EUROSENSE®

Mapový podklad
MAPA Slovakia Digital

mapa SLOVAKIA DIGITAL

Ekvivalentná hladina A zvuku | **deň**

Intervaly hladín

25 dB <= 30 dB	30 dB <= 35 dB
35 dB <= 40 dB	40 dB <= 45 dB
45 dB <= 50 dB	50 dB <= 55 dB
55 dB <= 60 dB	60 dB <

Mierka (A1) 1 : 2000

© EUROAKUSTIK, s.r.o, 2018

Príloha A1/ P2 a

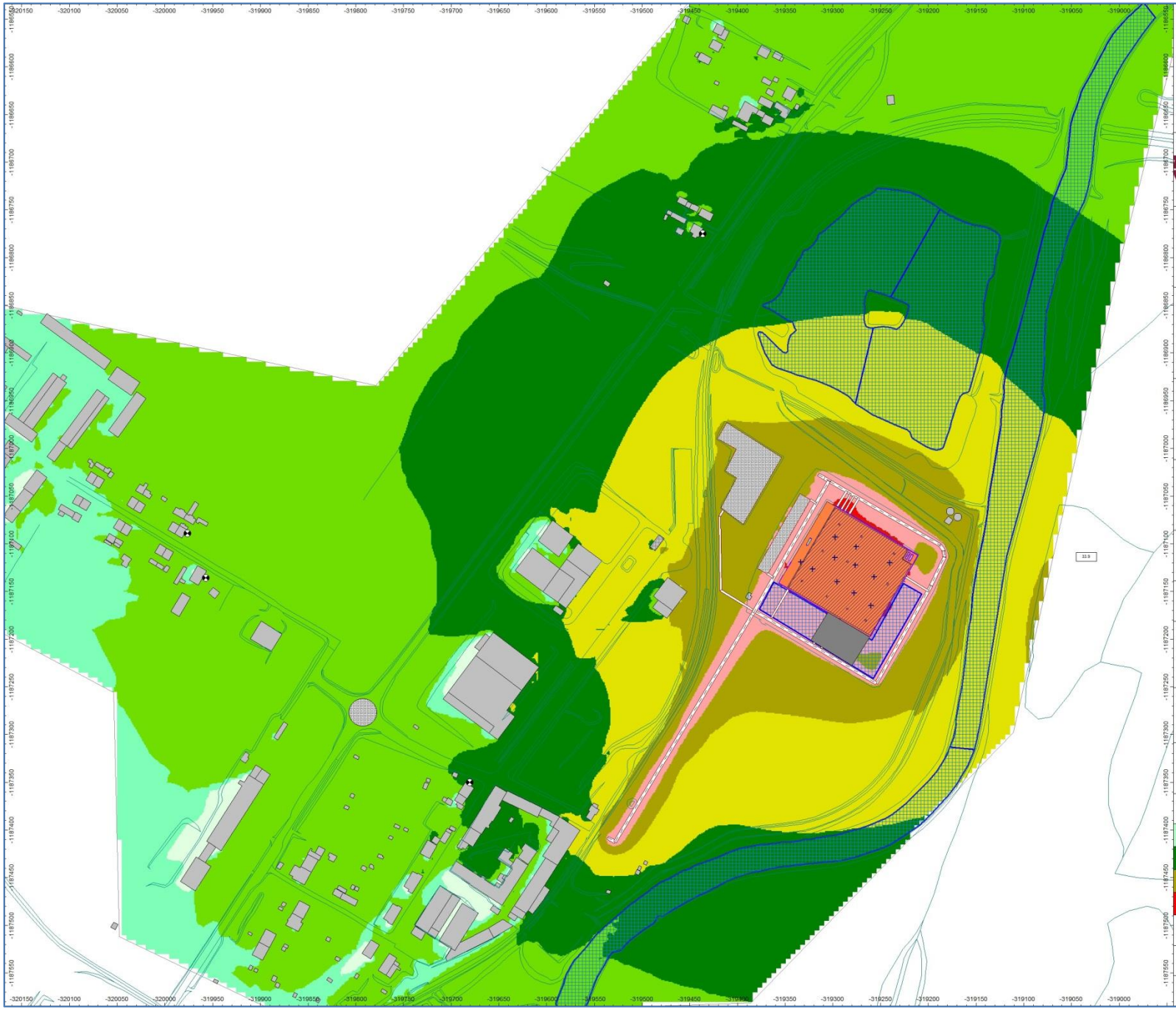

EUROAKUSTIK

TAKENAKA

MUBEA PROJECT KEŽMAROK

Plošná hluková záťaž,
vo výške 4.0 metre nad terénom

Priaznivé podmienky šírenia zvuku

Zdroje súvisiace s činnosťou
MUBEA PROJECT Kežmarok,
vo vnútri areálu,
vrátane cesnej dopravy a parkoviska

Výpočet podľa postupu
ISO 9613 a NMPB 96
s adaptáciou pre použitie v SR

Vypočítané programom CadnaA,
verzia 2018,
licencie: L41044, L41043

Cadna A®
State-of-the-art
noise prediction software

3D model vytvorený z podkladov
EUROSENSE, s.r.o.

EUROSENSE®

Mapový podklad
MAPA Slovakia Digital

mapa SLOVAKIA DIGITAL

Ekvivalentná hladina A zvuku | **večer**

Intervaly hladín

25 dB <= 30 dB	30 dB <= 35 dB
35 dB <= 40 dB	40 dB <= 45 dB
45 dB <= 50 dB	50 dB <= 55 dB
55 dB <= 60 dB	60 dB <

Mierka (A1) 1 : 2000

© EUROAKUSTIK, s.r.o, 2018

Príloha A1/ P2 b

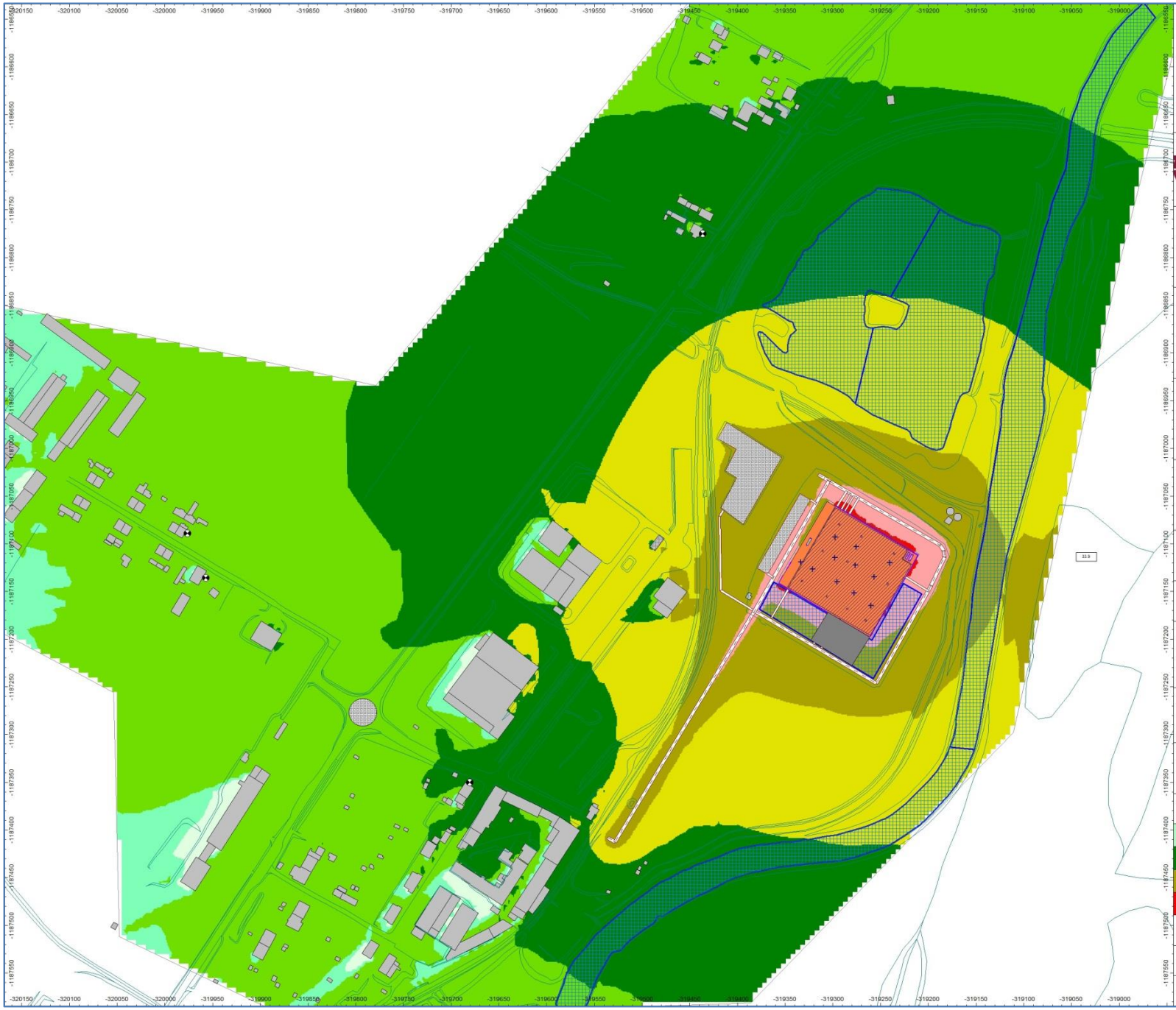

EUROAKUSTIK

TAKENAKA

MUBEA PROJECT KEŽMAROK

Plošná hluková záťaž,
vo výške 4.0 metre nad terénom

Priaznivé podmienky šírenia zvuku

Zdroje súvisiace s činnosťou
MUBEA PROJECT Kežmarok,
vo vnútri areálu,
vrátane cesnej dopravy a parkoviska

Výpočet podľa postupu
ISO 9613 a NMPB 96
s adaptáciou pre použitie v SR

Vypočítané programom CadnaA,
verzia 2018,
licencie: L41044, L41043

Cadna A®
State-of-the-art
noise prediction software

3D model vytvorený z podkladov
EUROSENSE, s.r.o.

EUROSENSE®

Mapový podklad
MAPA Slovakia Digital

mapa SLOVAKIA DIGITAL

Ekvivalentná hladina A zvuku | **noc**

Intervaly hladín

25 dB <= 30 dB	30 dB <= 35 dB
35 dB <= 40 dB	40 dB <= 45 dB
45 dB <= 50 dB	50 dB <= 55 dB
55 dB <= 60 dB	60 dB <

Mierka (A1) 1 : 2000

© EUROAKUSTIK, s.r.o, 2018

Príloha A1/ P2 c



EUROAKUSTIK

TAKENAKA

MUBEA PROJECT KEŽMAROK

Plošná hluková záťaž,
vo výške 1.5 metra nad terénom

Priaznivé podmienky šírenia zvuku

Cestná doprava súvisiaca s činnosťami
MUBEA PROJECT Kežmarok,
mimo jeho areál

Výpočet podľa postupu
NMPB 96
s adaptáciou pre použitie v SR

Vypočítané programom CadnaA,
verzia 2018,
licencie: L41044, L41043

Cadna A®
State-of-the-art
noise prediction software

3D model vytvorený z podkladov
EUROSENSE, s.r.o.

EUROSENSE®

Mapový podklad
MAPA Slovakia Digital

mapa SLOVAKIA DIGITAL

Ekvivalentná hladina A zvuku | **deň**

Intervaly hladín

25 dB <= 30 dB	30 dB <= 35 dB
35 dB <= 40 dB	40 dB <= 45 dB
45 dB <= 50 dB	50 dB <= 55 dB
55 dB <= 60 dB	60 dB <

Mierka (A1) 1 : 2000

© EUROAKUSTIK, s.r.o, 2018

Príloha A1/ P3 a



EUROAKUSTIK

TAKENAKA

MUBEA PROJECT KEŽMAROK

Plošná hluková záťaž,
vo výške 1.5 metra nad terénom

Priaznivé podmienky šírenia zvuku

Cestná doprava súvisiaca s činnosťami
MUBEA PROJECT Kežmarok,
mimo jeho areál

Výpočet podľa postupu
NMPB 96
s adaptáciou pre použitie v SR

Vypočítané programom CadnaA,
verzia 2018,
licencie: L41044, L41043

Cadna A®
State-of-the-art
noise prediction software

3D model vytvorený z podkladov
EUROSENSE, s.r.o.

EUROSENSE®

Mapový podklad
MAPA Slovakia Digital

mapa SLOVAKIA DIGITAL

Ekvivalentná hladina A zvuku | **večer**

Intervaly hladín

25 dB <= 30 dB	30 dB <= 35 dB
35 dB <= 40 dB	40 dB <= 45 dB
45 dB <= 50 dB	50 dB <= 55 dB
55 dB <= 60 dB	60 dB <

Mierka (A1) 1 : 2000

© EUROAKUSTIK, s.r.o, 2018

Príloha A1/ P3 b



EUROAKUSTIK

TAKENAKA

MUBEA PROJECT KEŽMAROK

Plošná hluková záťaž,
vo výške 1.5 metra nad terénom

Priaznivé podmienky šírenia zvuku

Cestná doprava súvisiaca s činnosťami
MUBEA PROJECT Kežmarok,
mimo jeho areál

Výpočet podľa postupu
NMPB 96
s adaptáciou pre použitie v SR

Vypočítané programom CadnaA,
verzia 2018,
licencie: L41044, L41043

Cadna A®
State-of-the-art
noise prediction software

3D model vytvorený z podkladov
EUROSENSE, s.r.o.

EUROSENSE®

Mapový podklad
MAPA Slovakia Digital

mapa SLOVAKIA DIGITAL

Ekvivalentná hladina A zvuku | **noc**

Intervaly hladín

25 dB <= 30 dB	30 dB <= 35 dB
35 dB <= 40 dB	40 dB <= 45 dB
45 dB <= 50 dB	50 dB <= 55 dB
55 dB <= 60 dB	60 dB <

Mierka (A1) 1 : 2000

© EUROAKUSTIK, s.r.o, 2018

Príloha A1/ P3 c



EUROAKUSTIK

TAKENAKA

MUBEA PROJECT KEŽMAROK

Plošná hluková záťaž,
vo výške 4.0 metre nad terénom

Priaznivé podmienky šírenia zvuku

Cestná doprava súvisiaca s činnosťami
MUBEA PROJECT Kežmarok,
mimo jeho areál

Výpočet podľa postupu
NMPB 96
s adaptáciou pre použitie v SR

Vypočítané programom CadnaA,
verzia 2018,
licencie: L41044, L41043

Cadna A®
State-of-the-art
noise prediction software

3D model vytvorený z podkladov
EUROSENSE, s.r.o.

EUROSENSE®

Mapový podklad
MAPA Slovakia Digital

mapa SLOVAKIA DIGITAL

Ekvivalentná hladina A zvuku | **deň**

Intervaly hladín

25 dB <= 30 dB	30 dB <= 35 dB
35 dB <= 40 dB	40 dB <= 45 dB
45 dB <= 50 dB	50 dB <= 55 dB
55 dB <= 60 dB	60 dB <

Mierka (A1) 1 : 2000

© EUROAKUSTIK, s.r.o, 2018

Príloha A1/ P4 a



EUROAKUSTIK

TAKENAKA

MUBEA PROJECT KEŽMAROK

Plošná hluková záťaž,
vo výške 4.0 metre nad terénom

Priaznivé podmienky šírenia zvuku

Cestná doprava súvisiaca s činnosťami
MUBEA PROJECT Kežmarok,
mimo jeho areál

Výpočet podľa postupu
NMPB 96
s adaptáciou pre použitie v SR

Vypočítané programom CadnaA,
verzia 2018,
licencie: L41044, L41043

Cadna A®
State-of-the-art
noise prediction software

3D model vytvorený z podkladov
EUROSENSE, s.r.o.

EUROSENSE®

Mapový podklad
MAPA Slovakia Digital

mapa SLOVAKIA DIGITAL

Ekvivalentná hladina A zvuku | **večer**

Intervaly hladín

25 dB <= 30 dB	30 dB <= 35 dB
35 dB <= 40 dB	40 dB <= 45 dB
45 dB <= 50 dB	50 dB <= 55 dB
55 dB <= 60 dB	60 dB <

Mierka (A1) 1 : 2000

© EUROAKUSTIK, s.r.o, 2018

Príloha A1/ P4 b



EUROAKUSTIK

TAKENAKA

MUBEA PROJECT KEŽMAROK

Plošná hluková záťaž,
vo výške 4.0 metre nad terénom

Priaznivé podmienky šírenia zvuku

Cestná doprava súvisiaca s činnosťami
MUBEA PROJECT Kežmarok,
mimo jeho areál

Výpočet podľa postupu
NMPB 96
s adaptáciou pre použitie v SR

Vypočítané programom CadnaA,
verzia 2018,
licencie: L41044, L41043

Cadna A®
State-of-the-art
noise prediction software

3D model vytvorený z podkladov
EUROSENSE, s.r.o.

EUROSENSE®

Mapový podklad
MAPA Slovakia Digital

mapa SLOVAKIA DIGITAL

Ekvivalentná hladina A zvuku | **noc**

Intervaly hladín

25 dB <= 30 dB	30 dB <= 35 dB
35 dB <= 40 dB	40 dB <= 45 dB
45 dB <= 50 dB	50 dB <= 55 dB
55 dB <= 60 dB	60 dB <

Mierka (A1) 1 : 2000

© EUROAKUSTIK, s.r.o, 2018

Príloha A1/ P4 c