



s.r.o.

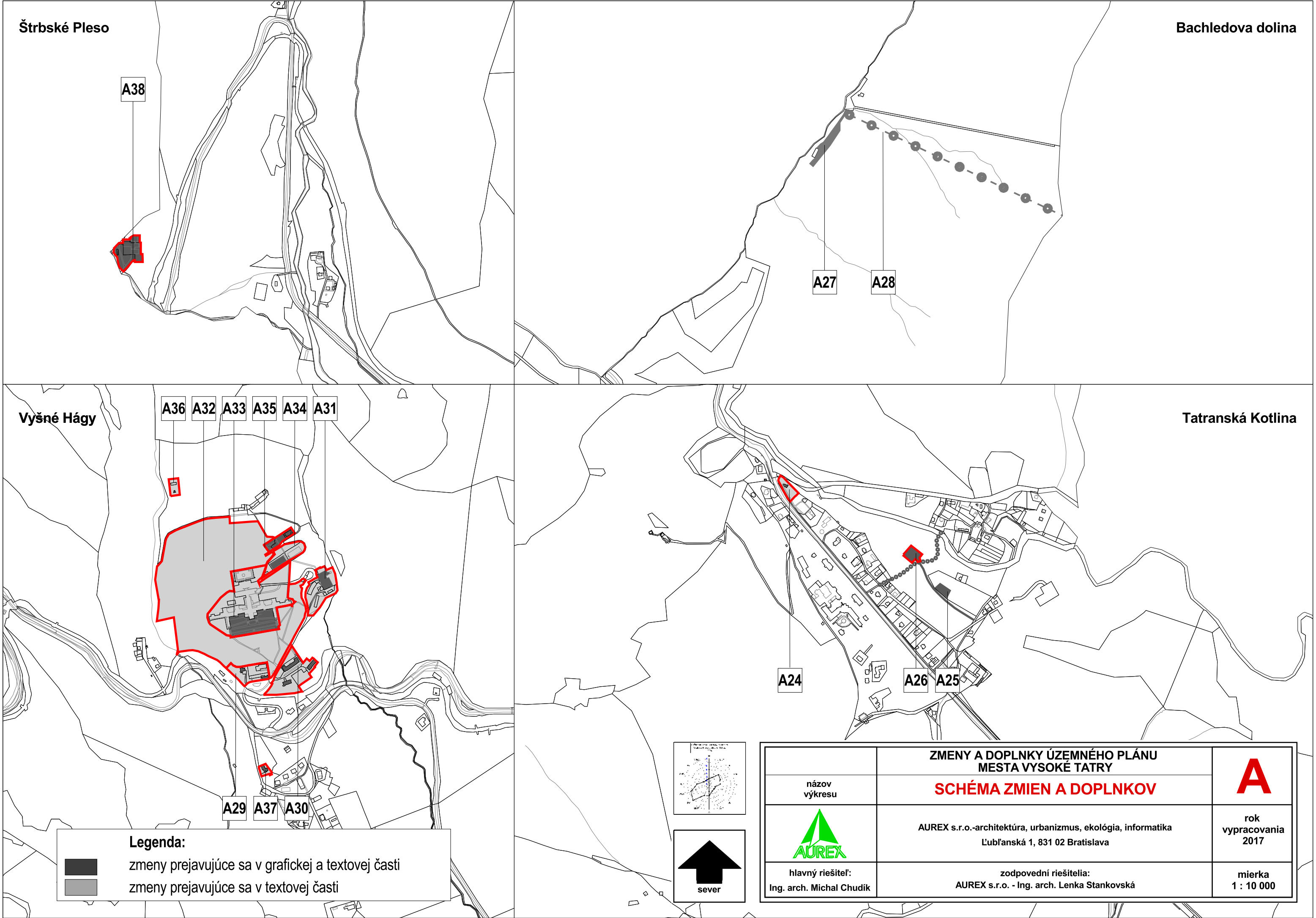
Architektúra, urbanizmus, ekológia, informatika, Ľubľanská 1, 831 02 Bratislava

## **ZMENY A DOPLNKY ÚZEMNÉHO PLÁNU MESTA VYSOKÉ TATRY Č. 2016/1**



### **GRAFICKÁ ČASŤ – ČASŤ A**

December 2017



Štrbské Pleso

Bachledova dolina

Vyšné Hágy

Tatranská Kotlina

A38

A27

A28

A36

A32

A33

A35

A34

A31

A24

A26

A25

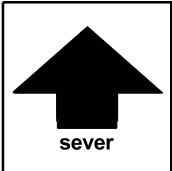
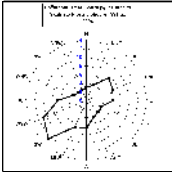
A29


A37

A30

Legenda:

zmeny prejavujúce sa v grafickej a textovej časti  
zmeny prejavujúce sa v textovej časti



	ZMENY A DOPLNKY ÚZEMNÉHO PLÁNU MESTA VYSOKÉ TATRY	A
názov výkresu	SCHÉMA ZMIEN A DOPLNKOV	
	AUREX s.r.o.-architektúra, urbanizmus, ekológia, informatika Ľubľanská 1, 831 02 Bratislava	rok vypracovania 2017
hlavný riešiteľ: Ing. arch. Michal Chudík	zodpovední riešitelia: AUREX s.r.o. - Ing. arch. Lenka Stankovská	mierka 1 : 10 000

Štrbské Pleso

Bachledova dolina

A38

A27

A28

A33

A35

A34

A31

A36

A24

A26

A25

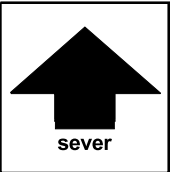
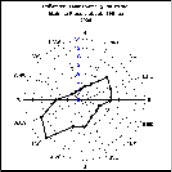
A29

A37

A30

Tatranská Kotlina

Vyšné Hágy



	ZMENY A DOPLNKY ÚZEMNÉHO PLÁNU MESTA VYSOKÉ TATRY	číslo výkresu
názov výkresu	<b>KOMPLEXNÝ URBANISTICKÝ NÁVRH</b>	<b>MVT2</b>
	AUREX s.r.o.-architektúra, urbanizmus, ekológia, informatika Dúbravská cesta 9, 841 04 Bratislava	rok vypracovania 2017
hlavný riešiteľ: AUREX, s.r.o. - Ing. arch. Michal Chudík	zodpovedný riešiteľ: AUREX, s.r.o. - Ing. arch. Lenka Stankovská	mierka 1 : 10 000







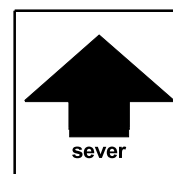
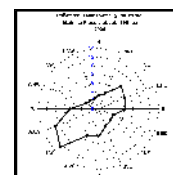



# ZMENY A DOPLNKY ÚZEMNÉHO PLÁNU MESTA VYSOKÉ TATRY

č. 2016/1

etapa: **NÁVRH**

  Zrušenie trasy cyklistickej cesty



	ZMENY A DOPLNKY ÚZEMNÉHO PLÁNU MESTA VYSOKÉ TATRY	číslo výkresu
názov výkresu	<b>KOMPLEXNÝ URBANISTICKÝ NÁVRH</b>	<b>MVT2</b>
	AUREX s.r.o.-architektúra, urbanizmus, ekológia, informatika Dúbravská cesta 9, 841 04 Bratislava	rok vypracovania 2017
hlavný riešiteľ: AUREX, s.r.o. - Ing. arch. Michal Chudík	zodpovedný riešiteľ: AUREX, s.r.o. - Ing. arch. Lenka Stankovská	mierka 1 : 10 000



[illegible]



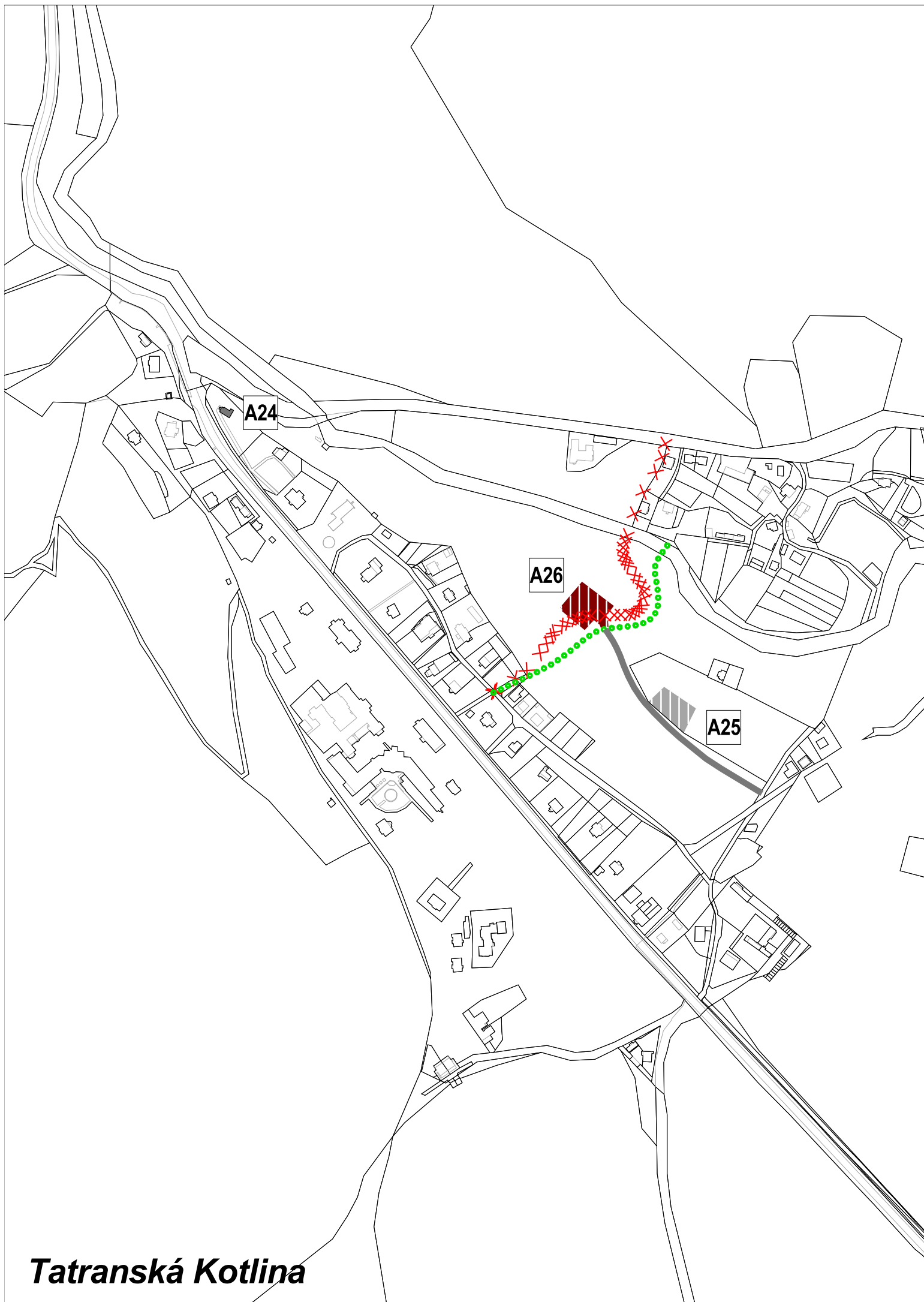


# ZMENY A DOPLNKY ÚZEMNÉHO PLÁNU MESTA VYSOKÉ TATRY

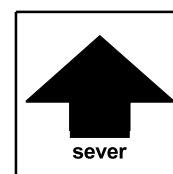
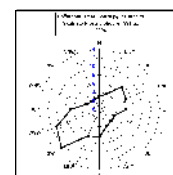
č. 2016/1


lokality A24, A25 a A26

etapa: NÁVRH



  Zrušenie trasy náučného chodníka



ZMENY A DOPLNKY ÚZEMNÉHO PLÁNU MESTA VYSOKÉ TATRY		číslo výkresu
názov výkresu	<b>KOMPLEXNÝ URBANISTICKÝ NÁVRH</b>	<b>4A.</b>
	AUREX s.r.o.-architektúra, urbanizmus, ekológia, informatika L'ubľanská 1, 831 02 Bratislava	rok vypracovania 2017
hlavný riešiteľ: AUREX s.r.o. - Ing. arch. Michal Chudík	zodpovedný riešiteľ: AUREX s.r.o. - Ing. arch. Lenka Stankovská	mierka 1 : 5 000

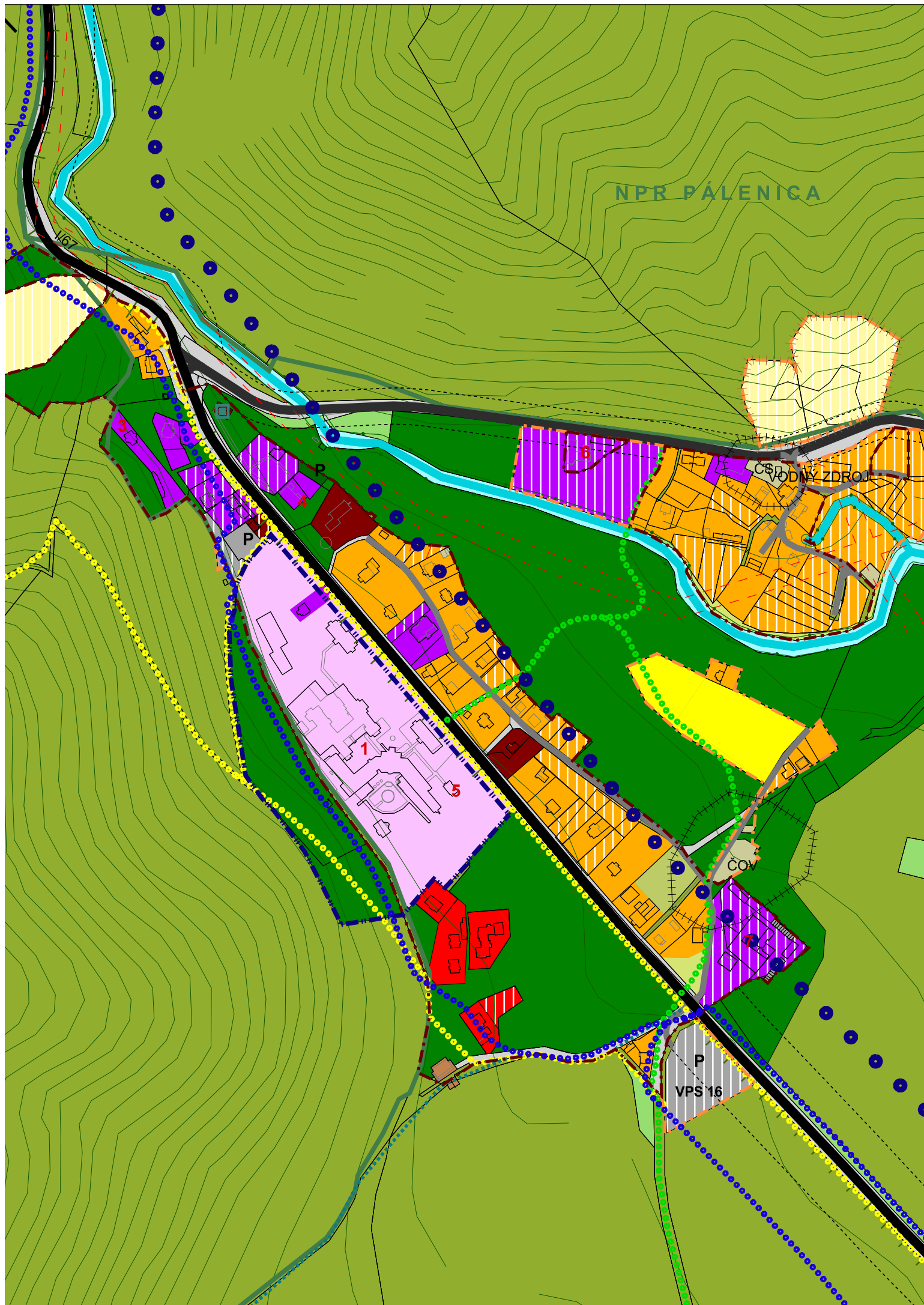
**Tatranská Kotlina**





# ZMENY A DOPLNKY ÚZEMNÉHO PLÁNU MESTA VYSOKÉ TATRY

## č. 2016/1



### Legenda

#### Hranice

stav	návrh	
		Hranica kraja
		Hranica kúpeľného miesta
		Hranica katastrálneho územia
		Hranica zastavaného územia
		Hranica kúpeľného územia
		Hranica TANAP-u
		Hranica prírodných rezervácií a národných prírodných rezervácií
		Ochranné pásmo prírodného minerálneho zdroja 1. stupňa
		Ochranné pásmo prírodného minerálneho zdroja 2. stupňa
		Ložisko nevyhradeného nerastu
		Pamiatková zóna

#### Funkčné plochy

		Cestovný ruch (CR)
		Polyfunkčné plochy (OV a CR)
		Polyfunkčné plochy (OV a Bb)
		Polyfunkčné plochy (Br a SR)
		Polyfunkčné plochy (CR a KCR)
		Občianske vybavenie (OV)
		Kúpeľná liečba
		Športovo-rekreačné aktivity (SR)
		Športové vybavenie (S)
		Bytové domy (Bb)
		Rodinné domy (Br)
		Kempingy (KCR)
		Agroturistický areál (AA)
		Golfové cvičisko (AG)

stav	návrh	
		Areály technickej vybavenosti
		Areály hospodárskych dvorov
		Areály zariadení les. hospodárstva
		Garáže a verejné parkoviská
		Osobné horské dopravné zariadenia
		Botanická záhrada
		Cintoriny
		Lesy
		Rekreačné lesy
		Trvalé trávne porasty
		Otvorené lúčne plochy
		Parkovo upravená zeleň
		Historický park
		Záhrady
		Vodné toky a plochy
		Objekty zapísané v ÚZPF
		Pamätihodnosti mesta Vysoké Tatry

#### Doprava

		Zberné komunikácie
		Obslužné komunikácie
		Pešie a cyklistické cesty - hl., rekr.-náučné, rekr.-alt., turistické
		Plochy železníc
		Železničné trate
		Zdvojkolaženie železničnej trate

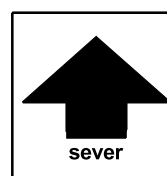
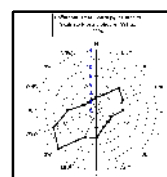
stav	návrh	
		Autobusová stanica
		Železničná stanica
		Sústredené verejné parkoviská
		Sústredené verejné park. podzemné
		Parkovací dom
		Sústredené garážové dvory
		Čerpacia stanica pohonných hmôt

#### Šport

		Kabinková lanová dráha
		Sedačková lanová dráha
		Sedačková lanová dráha - výhľad
		Lyžiarsky vlek
		Lyžiarska zjazdová trať
		Koridor - lyž. zjazdové trate
		Koridor - lyž. zjazdové trate, územná rezerva
		Lyžiarska bežecká trať
		Koridor pre cyklomagistralu
		Cyklistický chodník
		Poprad - Starý Smokovec

#### Ochranné pásma

		Cestné, železničné
		VTL plyn, 22kV vedenie
		Ochranné pásmo ČOV, cintorína
		Ochranné pásmo vodných tokov - 10 m pozdĺž oboch brehov
		Ochranné pásmo vodného zdroja



podklad:

## ÚZEMNÝ PLÁN MESTA VYSOKÉ TATRY

v znení Zmien a doplnkov 2011/1, 2011/2, 2012/1, 2013/1, 2014/1, 2014/2 a 2015/1

názov výkresu:

4A. KOMPLEXNÝ URBANISTICKÝ NÁVRH

M 1:5000





# ZMENY A DOPLNKY ÚZEMNÉHO PLÁNU MESTA VYSOKÉ TATRY

č. 2016/1

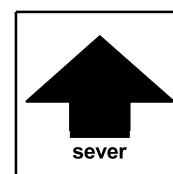
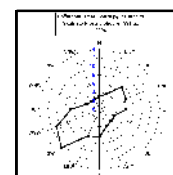
lokality A27 a A28

etapa: NÁVRH


A27

A28

 Zrušenie trasy náučného chodníka



**Tatranská Kotlina**

	ZMENY A DOPLNKY ÚZEMNÉHO PLÁNU MESTA VYSOKÉ TATRY	číslo výkresu
názov výkresu	<b>KOMPLEXNÝ URBANISTICKÝ NÁVRH</b>	<b>4A.</b>
	AUREX s.r.o.-architektúra, urbanizmus, ekológia, informatika Ľubľanská 1, 831 02 Bratislava	rok vypracovania 2017
hlavný riešiteľ: AUREX s.r.o. - Ing. arch. Michal Chudík	zodpovedný riešiteľ: AUREX s.r.o. - Ing. arch. Lenka Stankovská	mierka 1 : 5 000



# ZMENY A DOPLNKY ÚZEMNÉHO PLÁNU MESTA VYSOKÉ TATRY

č. 2016/1

## Legenda

### Hranice

stav	návrh	
		Hranica kraja
		Hranica kúpeľného miesta
		Hranica katastrálneho územia
		Hranica zastavaného územia
		Hranica kúpeľného územia
		Hranica TANAP-u
		Hranica prírodných rezervácií a národných prírodných rezervácií
		Ochranné pásmo prírodného minerálneho zdroja 1. stupňa
		Ochranné pásmo prírodného minerálneho zdroja 2. stupňa
		Ložisko nevyhradeného nerastu
		Pamiatková zóna

### Funkčné plochy

		Cestovný ruch (CR)
		Polyfunkčné plochy (OV a CR)
		Polyfunkčné plochy (OV a Bb)
		Polyfunkčné plochy (Br a SR)
		Polyfunkčné plochy (CR a KCR)
		Občianske vybavenie (OV)
		Kúpeľná liečba
		Športovo-rekreačné aktivity (SR)
		Športové vybavenie (S)
		Bytové domy (Bb)
		Rodinné domy (Br)
		Kempingy (KCR)
		Agroturistický areál (AA)
		Golfové cvičisko (AG)

stav	návrh	
		Areály technickej vybavenosti
		Areály hospodárskych dvorov
		Areály zariadení les. hospodárstva
		Garáže a verejné parkoviská
		Osobné horské dopravné zariadenia
		Botanická záhrada
		Cintoriny
		Lesy
		Rekreačné lesy
		Trvalé trávne porasty
		Otvorené lúčne plochy
		Parkovo upravená zeleň
		Historický park
		Záhrady
		Vodné toky a plochy
		Objekty zapísané v ÚZPF
		Pamätihodnosti mesta Vysoké Tatry

### Doprava

		Zberné komunikácie
		Obslužné komunikácie
		Pešie a cyklistické cesty - hl., rekr.-náučné, rekr.-alt., turistické
		Plochy železníc
		Železničné trate
		Zdvojkolaženie železničnej trate

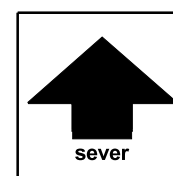
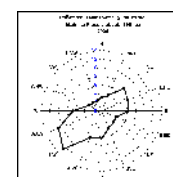
stav	návrh	
		Autobusová stanica
		Železničná stanica
		Sústredené verejné parkoviská
		Sústredené verejné park. podzemné
		Parkovací dom
		Sústredené garážové dvory
		Čerpacia stanica pohonných hmôt

### Šport

		Kabínková lanová dráha
		Sedačková lanová dráha
		Sedačková lanová dráha - výhľad
		Lyžiarsky vlek
		Lyžiarska zjazdová trať
		Koridor - lyž. zjazdové trate
		Koridor - lyž. zjazdové trate, územná rezerva
		Lyžiarska bežecká trať
		Koridor pre cyklomagistrálu
		Cyklistický chodník
		Poprad - Starý Smokovec

### Ochranné pásma

		Cestné, železničné
		VTL plyn, 22kV vedenie
		Ochranné pásmo ČOV, cintorína
		Ochranné pásmo vodných tokov - 10 m pozdĺž oboch brehov
		Ochranné pásmo vodného zdroja



podklad:

## ÚZEMNÝ PLÁN MESTA VYSOKÉ TATRY

v znení Zmien a doplnkov 2011/1, 2011/2, 2012/1, 2013/1, 2014/1, 2014/2 a 2015/1

názov výkresu:

4A. KOMPLEXNÝ URBANISTICKÝ NÁVRH

M 1:5000





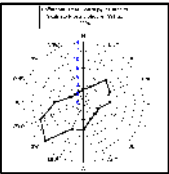
# ZMENY A DOPLNKY ÚZEMNÉHO PLÁNU MESTA VYSOKÉ TATRY


č. 2016/1

lokality A29, A30, A31, A33, A34, A35, A36 a A37

etapa: NÁVRH

 Zrušenie trasy náučného chodníka

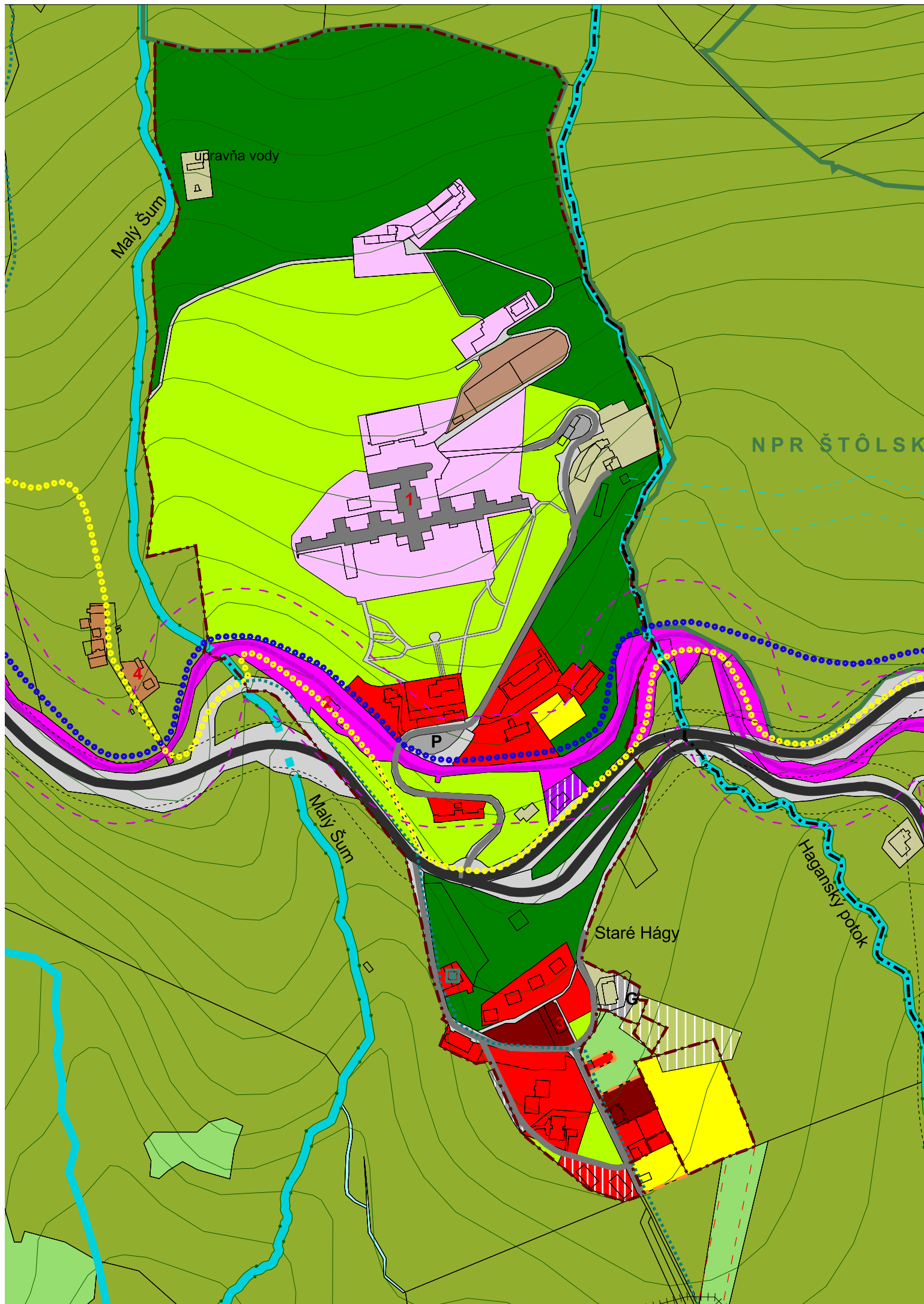


	ZMENY A DOPLNKY ÚZEMNÉHO PLÁNU MESTA VYSOKÉ TATRY	číslo výkresu
názov výkresu	<b>KOMPLEXNÝ URBANISTICKÝ NÁVRH</b>	<b>4A.</b>
	AUREX s.r.o.-architektúra, urbanizmus, ekológia, informatika L'ubľanská 1, 831 02 Bratislava	rok vypracovania 2017
hlavný riešiteľ: AUREX s.r.o. - Ing. arch. Michal Chudík	zodpovedný riešiteľ: AUREX s.r.o. - Ing. arch. Lenka Stankovská	mierka 1 : 5 000



# ZMENY A DOPLNKY ÚZEMNÉHO PLÁNU MESTA VYSOKÉ TATRY

č. 2016/1



## Legenda

### Hranice

stav	návrh	
		Hranica kraja
		Hranica kúpeľného miesta
		Hranica katastrálneho územia
		Hranica zastavaného územia
		Hranica kúpeľného územia
		Hranica TANAP-u
		Hranica prírodných rezervácií a národných prírodných rezervácií
		Ochranné pásmo prírodného minerálneho zdroja 1. stupňa
		Ochranné pásmo prírodného minerálneho zdroja 2. stupňa
		Ložisko nevyhradeného nerastu
		Pamiatková zóna

### Funkčné plochy

		Cestovný ruch (CR)
		Polyfunkčné plochy (OV a CR)
		Polyfunkčné plochy (OV a Bb)
		Polyfunkčné plochy (Br a SR)
		Polyfunkčné plochy (CR a KCR)
		Občianske vybavenie (OV)
		Kúpeľná liečba
		Športovo-rekreačné aktivity (SR)
		Športové vybavenie (S)
		Bytové domy (Bb)
		Rodinné domy (Br)
		Kempingy (KCR)
		Agroturistický areál (AA)
		Golfové cvičisko (AG)

stav	návrh	
		Areály technickej vybavenosti
		Areály hospodárskych dvorov
		Areály zariadení les. hospodárstva
		Garáže a verejné parkoviská
		Osobné horské dopravné zariadenia
		Botanická záhrada
		Cintoriny
		Lesy
		Rekreačné lesy
		Trvalé trávne porasty
		Otvorené lúčne plochy
		Parkovo upravená zeleň
		Historický park
		Záhrady
		Vodné toky a plochy
		Objekty zapísané v ÚZPF
		Pamätihodnosti mesta Vysoké Tatry

### Doprava

		Zberné komunikácie
		Obslužné komunikácie
		Pešie a cyklistické cesty - hl., rekr.-náučné, rekr.-alt., turistické
		Plochy železníc
		Železničné trate
		Zdvojkolaženie železničnej trate

stav	návrh	
		Autobusová stanica
		Železničná stanica
		Sústredené verejné parkoviská
		Sústredené verejné park. podzemné
		Parkovací dom
		Sústredené garážové dvory
		Čerpacia stanica pohonných hmôt

### Šport

		Kabinová lanová dráha
		Sedačková lanová dráha
		Sedačková lanová dráha - výhľad
		Lyžiarsky vlek
		Lyžiarska zjazdová trať
		Koridor - lyž. zjazdové trate
		Koridor - lyž. zjazdové trate, územná rezerva
		Lyžiarska bežecká trať
		Koridor pre cyklomagistralu
		Cyklistický chodník
		Poprad - Starý Smokovec

### Ochranné pásma

		Cestné, železničné
		VTL plyn, 22kV vedenie
		Ochranné pásmo ČOV, cintorína
		Ochranné pásmo vodných tokov - 10 m pozdĺž oboch brehov
		Ochranné pásmo vodného zdroja

podklad:

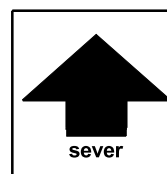
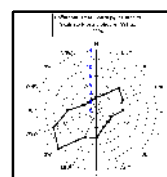
## ÚZEMNÝ PLÁN MESTA VYSOKÉ TATRY

v znení Zmien a doplnkov 2011/1, 2011/2, 2012/1, 2013/1, 2014/1, 2014/2 a 2015/1

názov výkresu:

4A. KOMPLEXNÝ URBANISTICKÝ NÁVRH

M 1:5000





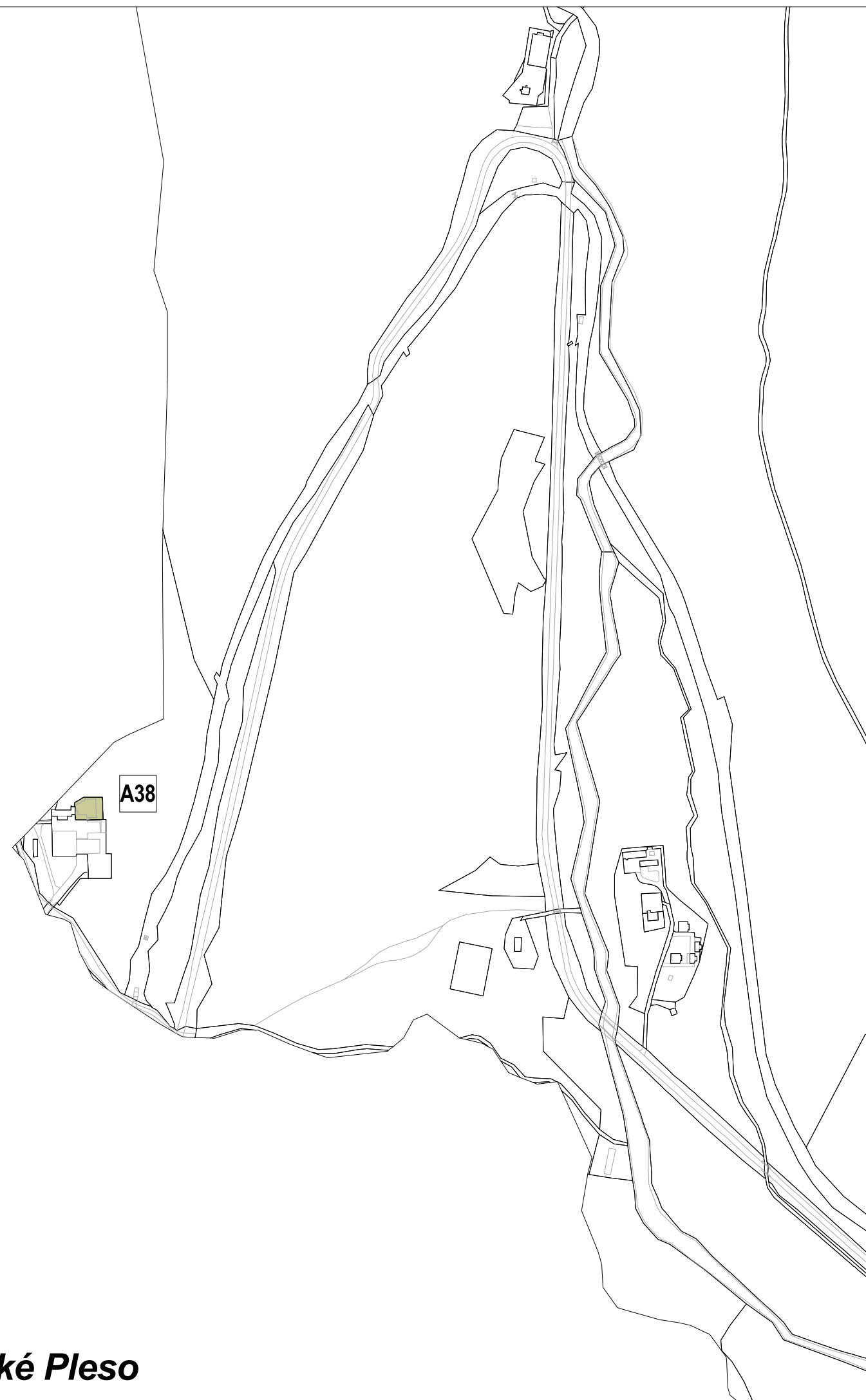


# ZMENY A DOPLNKY ÚZEMNÉHO PLÁNU MESTA VYSOKÉ TATRY

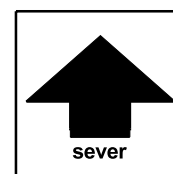
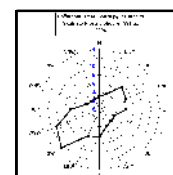
č. 2016/1

lokality A38


etapa: NÁVRH

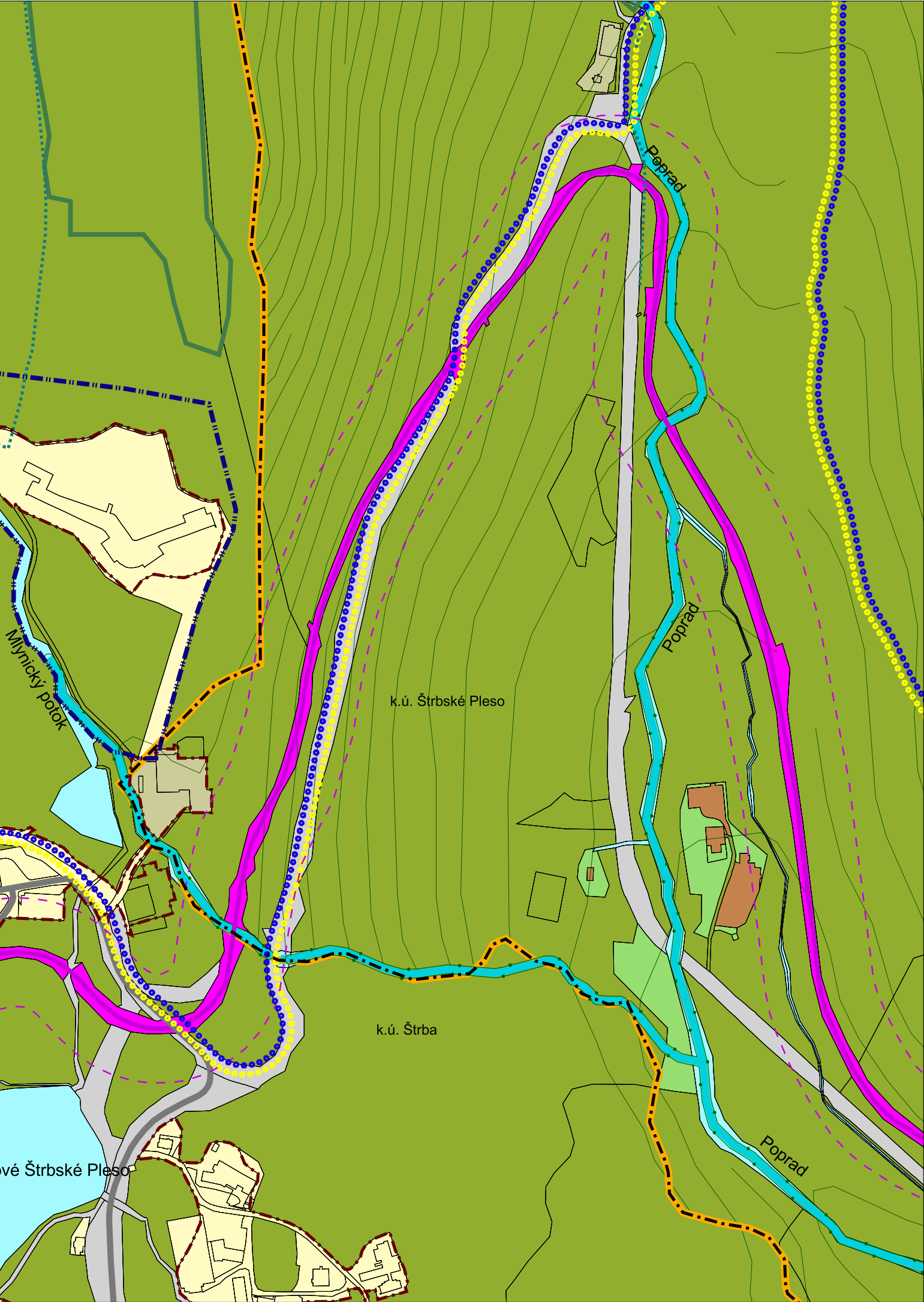


  Zrušenie trasy náučného chodníka



Štrbské Pleso

	ZMENY A DOPLNKY ÚZEMNÉHO PLÁNU MESTA VYSOKÉ TATRY	číslo výkresu
názov výkresu	KOMPLEXNÝ URBANISTICKÝ NÁVRH	4A.
	AUREX s.r.o.-architektúra, urbanizmus, ekológia, informatika Ľubľanská 1, 831 02 Bratislava	rok vypracovania 2017
hlavný riešiteľ: AUREX s.r.o. - Ing. arch. Michal Chudík	zodpovedný riešiteľ: AUREX s.r.o. - Ing. arch. Lenka Stankovská	mierka 1 : 5 000



# ZMENY A DOPLNKY ÚZEMNÉHO PLÁNU MESTA VYSOKÉ TATRY

č. 2016/1

## Legenda

### Hranice

stav	návrh	
		Hranica kraja
		Hranica kúpeľného miesta
		Hranica katastrálneho územia
		Hranica zastavaného územia
		Hranica kúpeľného územia
		Hranica TANAP-u
		Hranica prírodných rezervácií a národných prírodných rezervácií
		Ochranné pásmo prírodného minerálneho zdroja 1. stupňa
		Ochranné pásmo prírodného minerálneho zdroja 2. stupňa
		Ložisko nevyhradeného nerastu
		Pamiatková zóna

### Funkčné plochy

		Cestovný ruch (CR)
		Polyfunkčné plochy (OV a CR)
		Polyfunkčné plochy (OV a Bb)
		Polyfunkčné plochy (Br a SR)
		Polyfunkčné plochy (CR a KCR)
		Občianske vybavenie (OV)
		Kúpeľná liečba
		Športovo-rekreačné aktivity (SR)
		Športové vybavenie (S)
		Bytové domy (Bb)
		Rodinné domy (Br)
		Kempingy (KCR)
		Agroturistický areál (AA)
		Golfové cvičisko (AG)

stav	návrh	
		Areály technickej vybavenosti
		Areály hospodárskych dvorov
		Areály zariadení les. hospodárstva
		Garáže a verejné parkoviská
		Osobné horské dopravné zariadenia
		Botanická záhrada
		Cintoriny
		Lesy
		Rekreačné lesy
		Trvalé trávne porasty
		Otvorené lúčne plochy
		Parkovo upravená zeleň
		Historický park
		Záhrady
		Vodné toky a plochy
		Objekty zapísané v ÚZPF
		Pamätihodnosti mesta Vysoké Tatry

### Doprava

		Zberné komunikácie
		Obslužné komunikácie
		Pešie a cyklistické cesty - hl., rekr.-náučné, rekr.-alt., turistické
		Plochy železníc
		Železničné trate
		Zdvojkolaženie železničnej trate

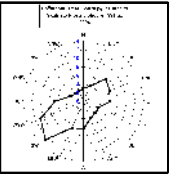
stav	návrh	
		Autobusová stanica
		Železničná stanica
		Sústredené verejné parkoviská
		Sústredené verejné park. podzemné
		Parkovací dom
		Sústredené garážové dvory
		Čerpacia stanica pohonných hmôt

### Šport

		Kabinková lanová dráha
		Sedačková lanová dráha
		Sedačková lanová dráha - výhľad
		Lyžiarsky vleč
		Lyžiarska zjazdová trať
		Koridor - lyž. zjazdové trate
		Koridor - lyž. zjazdové trate, územná rezerva
		Lyžiarska bežecká trať
		Koridor pre cyklomagistrálu
		Cyklistický chodník
		Poprad - Starý Smokovec

### Ochranné pásma

		Cestné, železničné
		VTL plyn, 22kV vedenie
		Ochranné pásmo ČOV, cintorína
		Ochranné pásmo vodných tokov - 10 m pozdĺž oboch brehov
		Ochranné pásmo vodného zdroja



podklad:

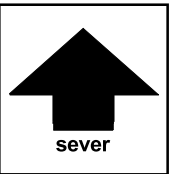
## ÚZEMNÝ PLÁN MESTA VYSOKÉ TATRY

v znení Zmien a doplnkov 2011/1, 2011/2, 2012/1, 2013/1, 2014/1, 2014/2 a 2015/1

názov výkresu:

4A. KOMPLEXNÝ URBANISTICKÝ NÁVRH

M 1:5000







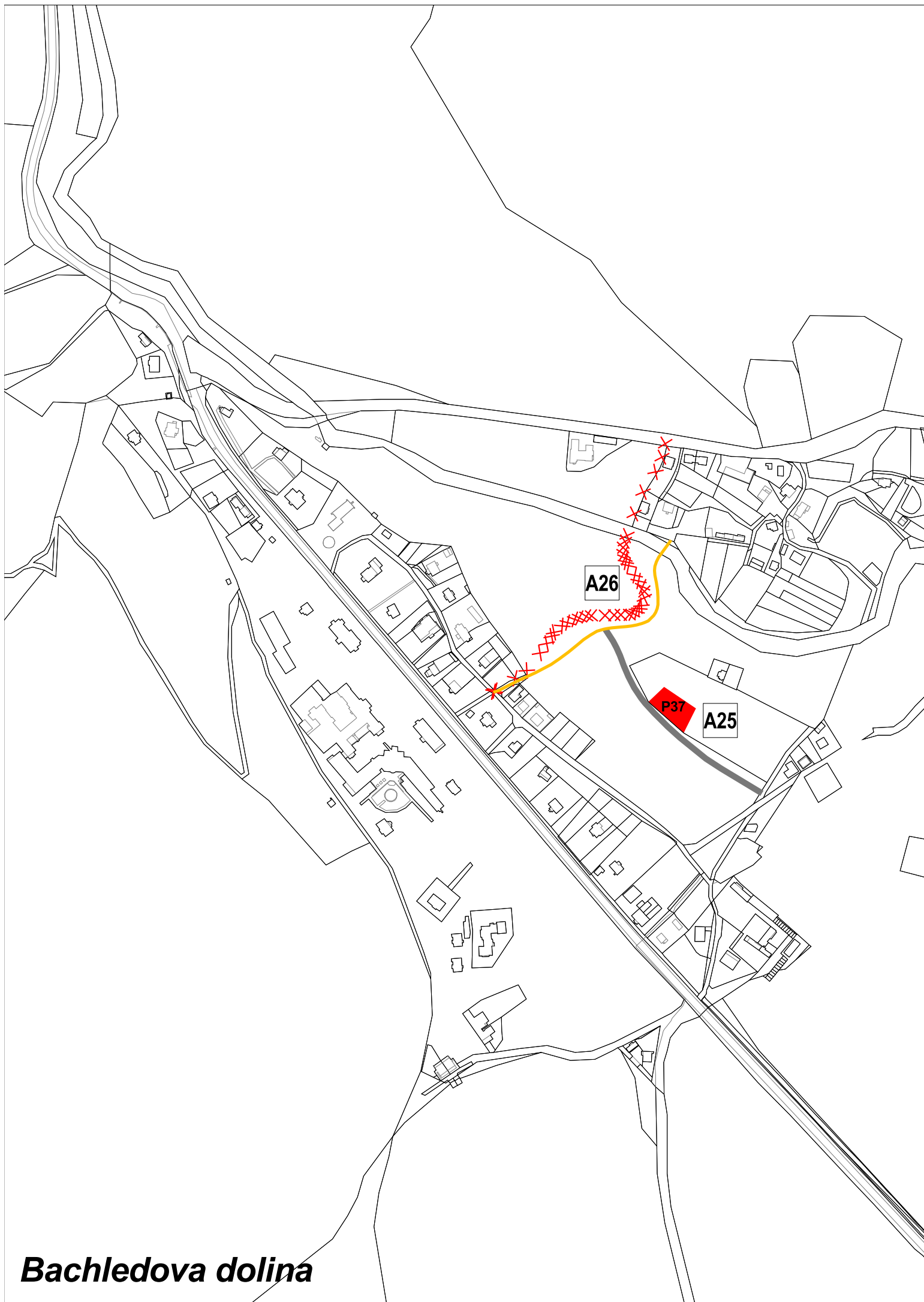
# ZMENY A DOPLNKY ÚZEMNÉHO PLÁNU MESTA VYSOKÉ TATRY

č. 2016/1

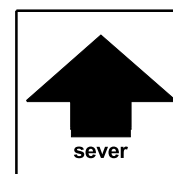
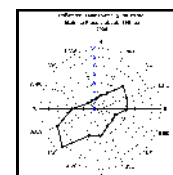
lokality A25 a A26


etapa: NÁVRH

✕ ✕ Náučný chodník funkčnej triedy D3  
zrušenie návrhu ÚPN

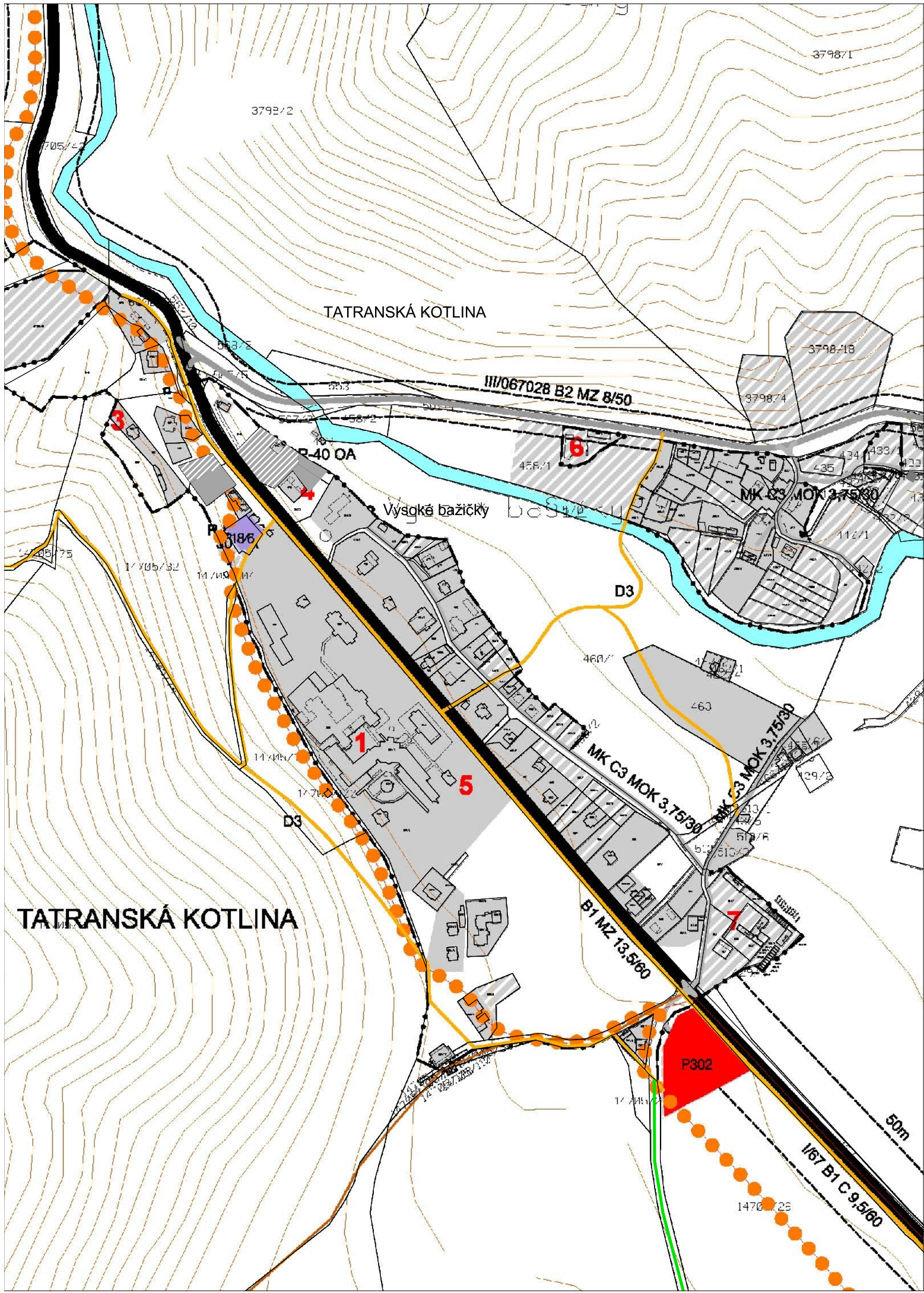


**Bachledova dolina**



	ZMENY A DOPLNKY ÚZEMNÉHO PLÁNU MESTA VYSOKÉ TATRY	číslo výkresu <b>5A.</b>
názov výkresu	<b>VEREJNÉ DOPRAVNÉ VYBAVENIE</b>	
	AUREX s.r.o.-architektúra, urbanizmus, ekológia, informatika Ľubľanská 1, 831 02 Bratislava	rok vypracovania 2017
hlavný riešiteľ: AUREX s.r.o. - Ing. arch. Michal Chudík	zodpovedný riešiteľ: AUREX s.r.o. - Ing. arch. Lenka Stankovská	mierka 1 : 5 000





# ZMENY A DOPLNKY ÚZEMNÉHO PLÁNU MESTA VYSOKÉ TATRY

## č. 2016/1

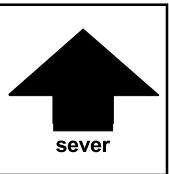
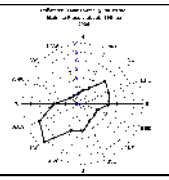
### Legenda

stav	návrh	
		Hranica katastrálneho územia
		Hranica zastavaného územia
		Zastavané plochy
		Zberné komunikácie funkč. triedy B1, B2
		Zberné komunikácie funkč. triedy B3
		Obslužné komunikácie funkč. triedy C2, C3
		Číslo cesty
		Označenie miestnej komunikácie
		Kategória komunikácie
		Hlavné pešie komunikácie funkč. triedy D1, D3
		Doplnkové pešie komunikácie funkč. triedy D3
		Rekreačné chodníky
		Turistické chodníky
		Cyklistická magistrála funkč. triedy D2
		Plochy železníc
		Železničné trate III. kategórie
		Číslo železničnej trate
		Autobusová stanica
		Železničná stanica
		Heliport
		Sústredené verejné parkovacie plochy
		Sústredené verejné parkovacie plochy - podzemné
		Parkovací dom
		Sústredené garážové plochy
		Čerpacia stanica pohonných hmôt
		Ochranné pásmo ciest a železničných tratí
		Lanové dráhy a lyžiarske vleky
		Obrys priestorov lyžiarskych zjazdových tratí
		Obrys priestorov lyžiarskych zjazdových tratí - územná rezerva

stav	návrh	
		Cyklistický chodník funkčnej triedy D2
		Poprad - Starý Smokovec
		Cyklistická magistrála funkčnej triedy D2
		zrušenie návrhu ÚPN

### Ochranné pásma letiska

	OP vzletových a príližovacích priestorov
	OP proti klamlivým a nebezpečným svetlám
	OP kuželovej plochy
	OP s obmedzením stavieb vzdušných vedení VN a VVN
	OP TAR
	OP vodorovnej roviny
	OP vonkajšie ornitologické
	terén prekážkou



## podklad: ÚZEMNÝ PLÁN MESTA VYSOKÉ TATRY

v znení ZaD 2011/1, 2011/2, 2012/1, 2013/1, 2014/1, 2014/2 a 2015/1

názov výkresu:

5A. VEREJNÉ DOPRAVNÉ VYBAVENIE

M 1:5000







# ZMENY A DOPLNKY ÚZEMNÉHO PLÁNU MESTA VYSOKÉ TATRY

č. 2016/1

lokality A27 a A28

etapa: **NÁVRH**

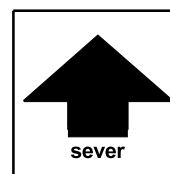
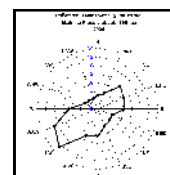
  Náučný chodník funkčnej triedy D3  
zrušenie návrhu ÚPN

A27

P100

A28

**Bachledova dolina**



	ZMENY A DOPLNKY ÚZEMNÉHO PLÁNU MESTA VYSOKÉ TATRY	číslo výkresu
názov výkresu	<b>VEREJNÉ DOPRAVNÉ VYBAVENIE</b>	<b>5A.</b>
	AUREX s.r.o.-architektúra, urbanizmus, ekológia, informatika Ľubľanská 1, 831 02 Bratislava	rok vypracovania 2017
hlavný riešiteľ: AUREX s.r.o. - Ing. arch. Michal Chudík	zodpovedný riešiteľ: AUREX s.r.o. - Ing. arch. Lenka Stankovská	mierka 1 : 5 000



# ZMENY A DOPLNKY ÚZEMNÉHO PLÁNU MESTA VYSOKÉ TATRY

## č. 2016/1

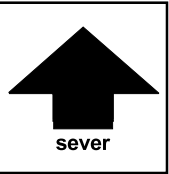

### Legenda

stav	návrh	
		Hranica katastrálneho územia
		Hranica zastavaného územia
		Zastavané plochy
		Zberné komunikácie funkč. triedy B1, B2
		Zberné komunikácie funkč. triedy B3
		Obslužné komunikácie funkč. triedy C2, C3
		Číslo cesty
		Označenie miestnej komunikácie
		Kategória komunikácie
		Hlavné pešie komunikácie funkč. triedy D1, D3
		Doplnkové pešie komunikácie funkč. triedy D3
		Rekreačné chodníky
		Turistické chodníky
		Cyklistická magistrála funkč. triedy D2
		Plochy železníc
		Železničné trate III. kategórie
		Číslo železničnej trate
		Autobusová stanica
		Železničná stanica
		Heliport
		Sústredené verejné parkovacie plochy
		Sústredené verejné parkovacie plochy - podzemné
		Parkovací dom
		Sústredené garážové plochy
		Čerpacia stanica pohonných hmôt
		Ochranné pásmo ciest a železničných tratí
		Lanové dráhy a lyžiarske vleky
		Obrys priestorov lyžiarskych zjazdových tratí
		Obrys priestorov lyžiarskych zjazdových tratí - územná rezerva

stav	návrh	
		Cyklistický chodník funkčnej triedy D2
		Poprad - Starý Smokovec
		Cyklistická magistrála funkčnej triedy D2
		zrušenie návrhu ÚPN

### Ochranné pásma letiska

	OP vzletových a príložovacích priestorov
	OP proti klamlivým a nebezpečným svetlám
	OP kužeľovej plochy
	OP s obmedzením stavieb vzdušných vedení VN a VVN
	OP TAR
	OP vodorovnej roviny
	OP vonkajšie ornitologické
	terén prekážkou



## podklad: ÚZEMNÝ PLÁN MESTA VYSOKÉ TATRY

v znení ZaD 2011/1, 2011/2, 2012/1, 2013/1, 2014/1, 2014/2 a 2015/1

názov výkresu:

5A. VEREJNÉ DOPRAVNÉ VYBAVENIE

M 1:5000





# ZMENY A DOPLNKY ÚZEMNÉHO PLÁNU MESTA VYSOKÉ TATRY

č. 2016/1

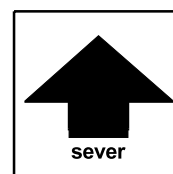
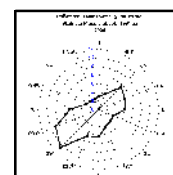
lokality A24, A25 a A26

etapa: NÁVRH



Zrušenie trasy rekreačného chodníka

**Tatranská Kotlina**

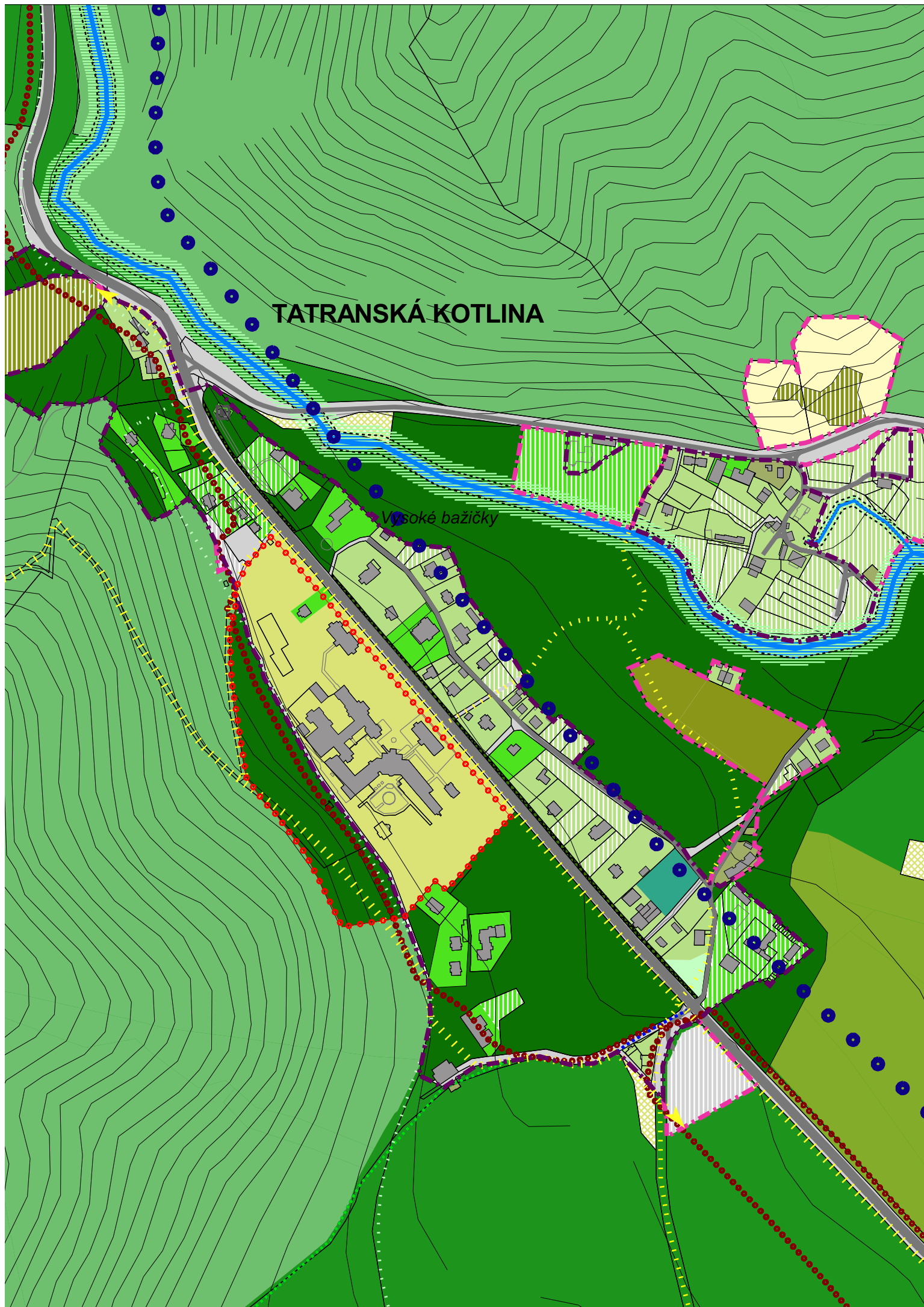


	ZMENY A DOPLNKY ÚZEMNÉHO PLÁNU MESTA VYSOKÉ TATRY	číslo výkresu
názov výkresu	<b>NÁVRH SÍDELNEJ A KRAJINNEJ ZELENÉ</b>	<b>7A.</b>
	AUREX s.r.o.-architektúra, urbanizmus, ekológia, informatika Ľubľanská 1, 831 02 Bratislava	rok vypracovania 2017
hlavný riešiteľ: AUREX, s.r.o. - Ing. arch. Michal Chudík	zodpovedný riešiteľ: AUREX, s.r.o. - Ing. arch. Lenka Stankovská	mierka 1 : 5 000

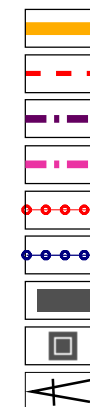


# ZMENY A DOPLNKY ÚZEMNÉHO PLÁNU MESTA VYSOKÉ TATRY

## č. 2016/1

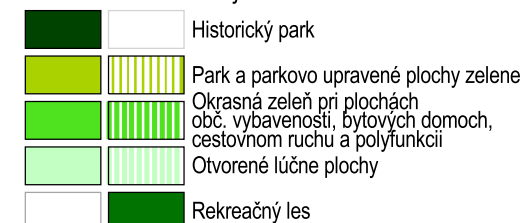


### Legenda



### Sídelná zeleň

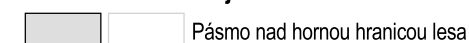
#### Verejná zeleň



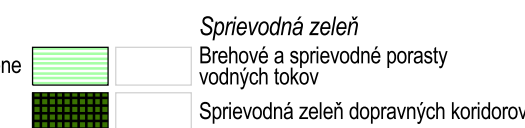
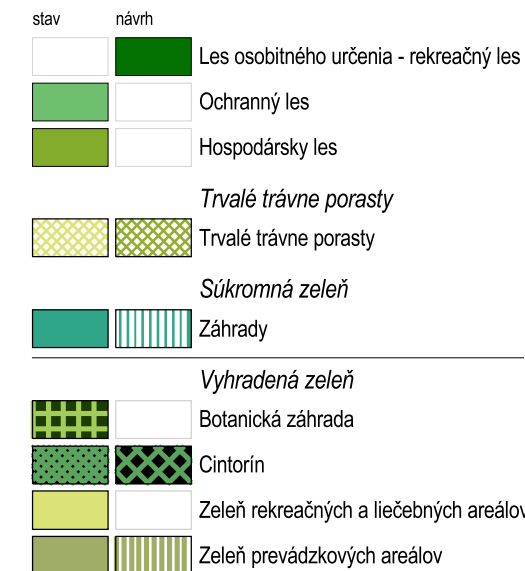
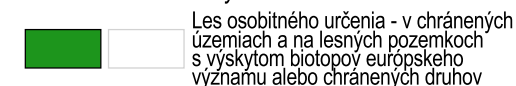
#### Záhrady rodinných domov



### Krajinná zeleň



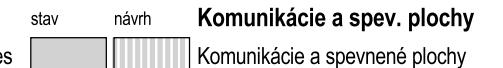
#### Lesy



### Šport



### Vodné plochy a vodné toky



### Doprava

#### Hlavné dopravné ťahy

#### Tunel

#### Vedľajšie dopravné ťahy

#### TEŽ - návrh

#### TEŽ - stav

#### Železničná trať

#### Pozemná lanovka

#### Cyklistické trasy

#### Osobné horské dopravné zariadenie

#### Lyžiarsky vlek

#### Pešie a cyklistické trasy

#### Hlavné vnútorné pešie a cyklistické tras

#### Rekreačný chodník

#### Rekreačný chodník - alternatíva

#### Turistický chodník

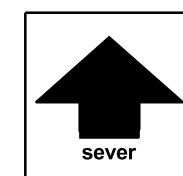
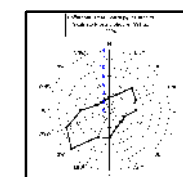
#### Podtatranská magistrála - výhľad

### Ochranné pásma

#### Ochranné pásmo vodného toku

#### Ochranné pásmo cintorína

#### Ochranné pásmo VTL plynu



podklad:

## ÚZEMNÝ PLÁN MESTA VYSOKÉ TATRY

v znení ZaD 2011/1, 2011/2, 2012/1, 2013/1, 2014/1, 2014/2 a 2015/1

názov výkresu:

7A. NÁVRH SÍDELNEJ A KRAJINNEJ ZELENÉ

M 1:5000





# ZMENY A DOPLNKY ÚZEMNÉHO PLÁNU MESTA VYSOKÉ TATRY

č. 2016/1

lokality A27 a A28

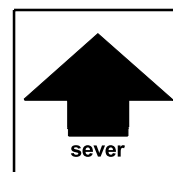
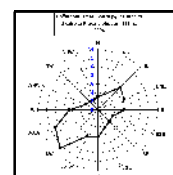
etapa: NÁVRH

A27

A28



Zrušenie trasy rekreačného chodníka



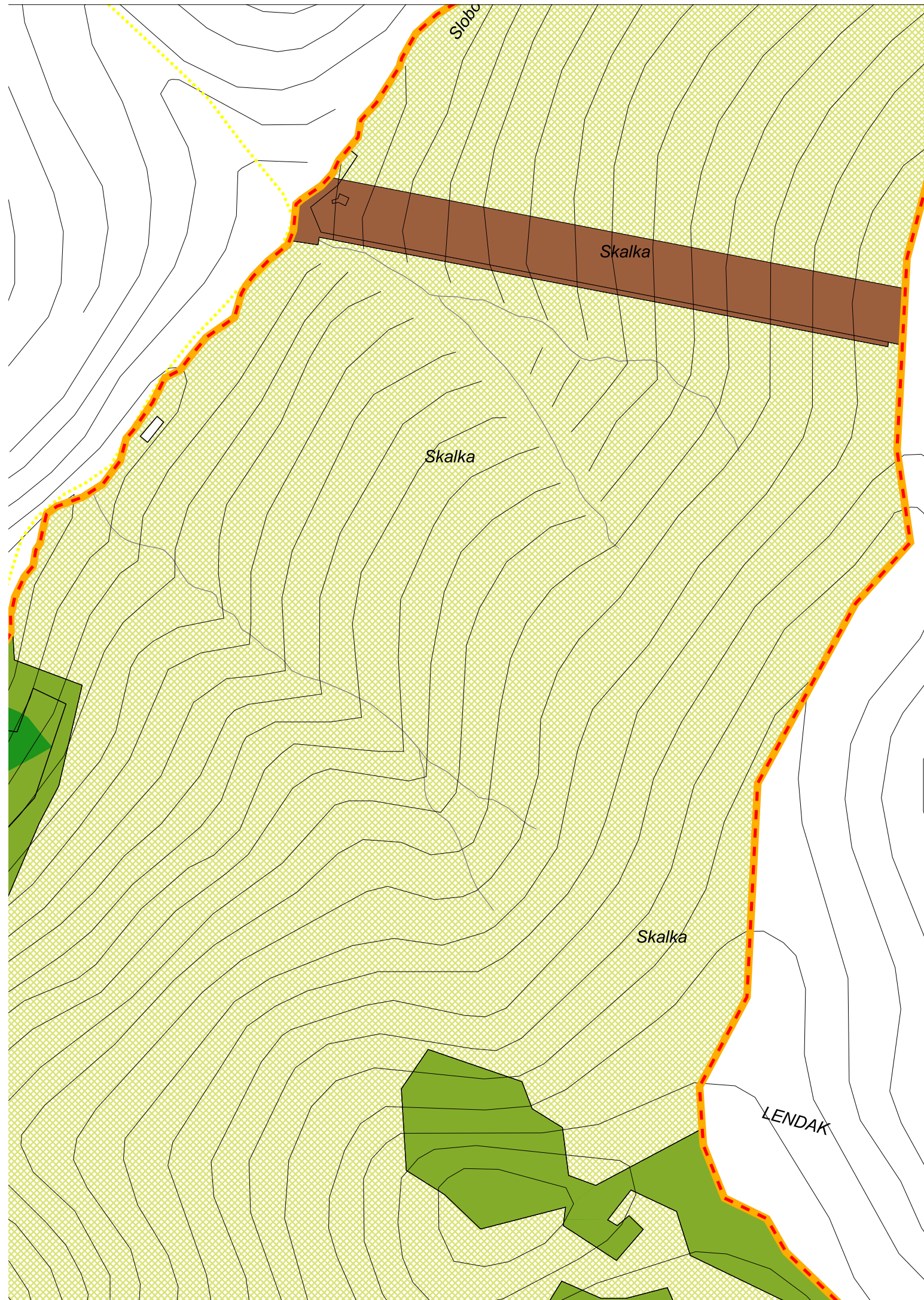
**Bachledova dolina**

	ZMENY A DOPLNKY ÚZEMNÉHO PLÁNU MESTA VYSOKÉ TATRY	číslo výkresu
názov výkresu	<b>NÁVRH SÍDELNEJ A KRAJINNEJ ZELENÉ</b>	<b>7A.</b>
	AUREX s.r.o.-architektúra, urbanizmus, ekológia, informatika Ľubľanská 1, 831 02 Bratislava	rok vypracovania 2017
hlavný riešiteľ: AUREX, s.r.o. - Ing. arch. Michal Chudík	zodpovedný riešiteľ: AUREX, s.r.o. - Ing. arch. Lenka Stankovská	mierka 1 : 5 000

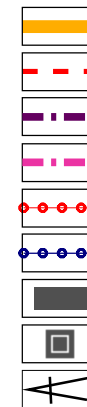


# ZMENY A DOPLNKY ÚZEMNÉHO PLÁNU MESTA VYSOKÉ TATRY

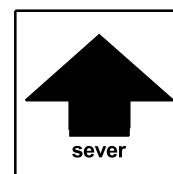
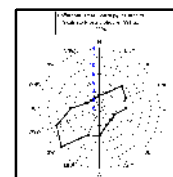
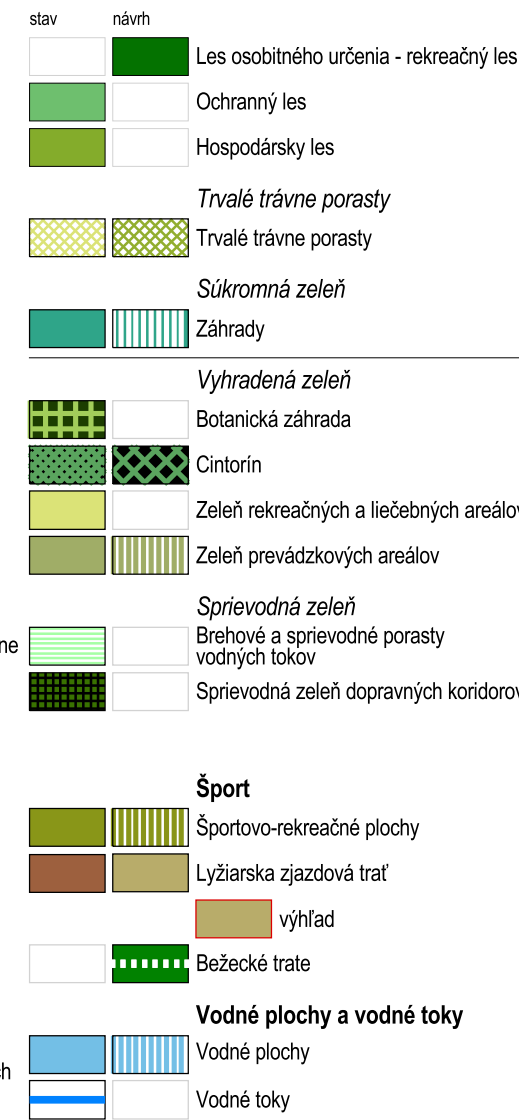
## č. 2016/1



### Legenda



### Sídelná zeleň



podklad:

## ÚZEMNÝ PLÁN MESTA VYSOKÉ TATRY

v znení ZaD 2011/1, 2011/2, 2012/1, 2013/1, 2014/1, 2014/2 a 2015/1

názov výkresu:

7A. NÁVRH SÍDELNEJ A KRAJINNEJ ZELENÉ

M 1:5000



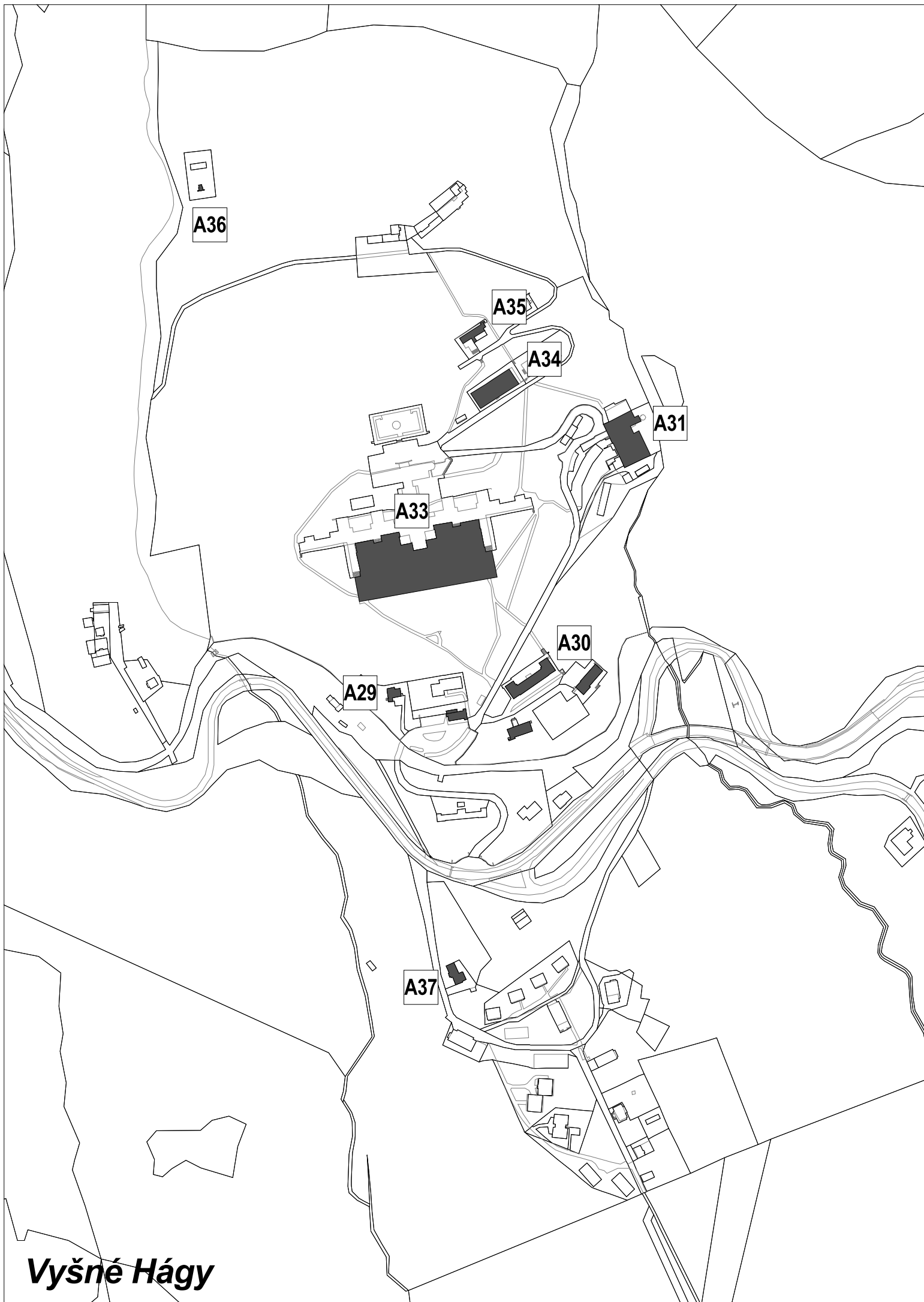


# ZMENY A DOPLNKY ÚZEMNÉHO PLÁNU MESTA VYSOKÉ TATRY

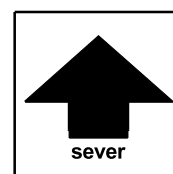
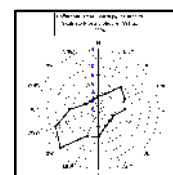
č. 2016/1

lokality A29, A30, A31, A33, A34, A35, A36 a A37

etapa: NÁVRH



Zrušenie trasy rekreačného chodníka



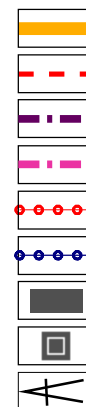
ZMENY A DOPLNKY ÚZEMNÉHO PLÁNU MESTA VYSOKÉ TATRY		
názov výkresu	<b>NÁVRH SÍDELNEJ A KRAJINNEJ ZELENÉ</b>	číslo výkresu <b>7A.</b>
	AUREX s.r.o.-architektúra, urbanizmus, ekológia, informatika Ľubľanská 1, 831 02 Bratislava	rok vypracovania 2017
hlavný riešiteľ: AUREX, s.r.o. - Ing. arch. Michal Chudík	zodpovedný riešiteľ: AUREX, s.r.o. - Ing. arch. Lenka Stankovská	mierka 1 : 5 000



# ZMENY A DOPLNKY ÚZEMNÉHO PLÁNU MESTA VYSOKÉ TATRY

## č. 2016/1

### Legenda



- Hranica riešeného územia
- Hranica katastrálneho územia
- Hranica zastavaného územia - stav
- Hranica zastavaného územia - návrh
- Hranica kúpeľného územia
- Hranica pamiatkovej zóny
- Objekty zapísané v ÚZPF
- Pamätihodnosti mesta Vysoké Tatry
- Významné pohľadové línie v Pamiatkovej zóne

### Sídelná zeleň



- Verejná zeleň**
  - Historický park
  - Park a parkovo upravené plochy zelene
  - Okrasná zeleň pri plochách obc. vybavenosti, bytových domoch, cestovnom ruchu a polyfunkcii
  - Otvorené lúčne plochy
  - Rekreačný les
- Záhrady rodinných domov**
  - Záhrady rodinných domov

### Krajinná zeleň



- Pásmo nad hornou hranicou lesa**
- Lesy**
  - Les osobitného určenia - v chránených územiach a na lesných pozemkoch s výskytom biotopov európskeho významu alebo chránených druhov

stav

návrh



- Les osobitného určenia - rekreačný les
- Ochranný les
- Hospodársky les

stav

návrh



- Trvalé trávne porasty
- Trvalé trávne porasty
- Súkromná zeleň
- Záhrady

stav

návrh



- Vyhradená zeleň
- Botanická záhrada
- Cintorín
- Zeleň rekreačných a liečebných areálov
- Zeleň prevádzkových areálov

stav

návrh



- Spríevodná zeleň
- Brehové a spríevodné porasty vodných tokov
- Spríevodná zeleň dopravných koridorov

### Šport



- Športovo-rekreačné plochy
- Lyžiarska zjazdová trať
- výhľad

stav

návrh



- Bežecké trate


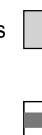
### Vodné plochy a vodné toky



- Vodné plochy
- Vodné toky

stav

návrh



### Komunikácie a spev. plochy

- Komunikácie a spevnené plochy

### Doprava

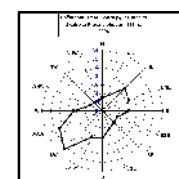
- Hlavné dopravné ťahy
- Tunel
- Vedľajšie dopravné ťahy
- TEŽ - návrh
- TEŽ - stav
- Železničná trať
- Pozemná lanovka
- Cyklistické trasy
- Osobné horské dopravné zariadenie
- Lyžiarsky vleč

### Pešie a cyklistické trasy

- Hlavné vnútorné pešie a cyklistické trasy
- Rekreačný chodník
- Rekreačný chodník - alternatíva
- Turistický chodník
- Podtatranská magistrála - výhľad

### Ochranné pásma

- Ochranné pásmo vodného toku
- Ochranné pásmo cintorína
- Ochranné pásmo VTL plynu



podklad:

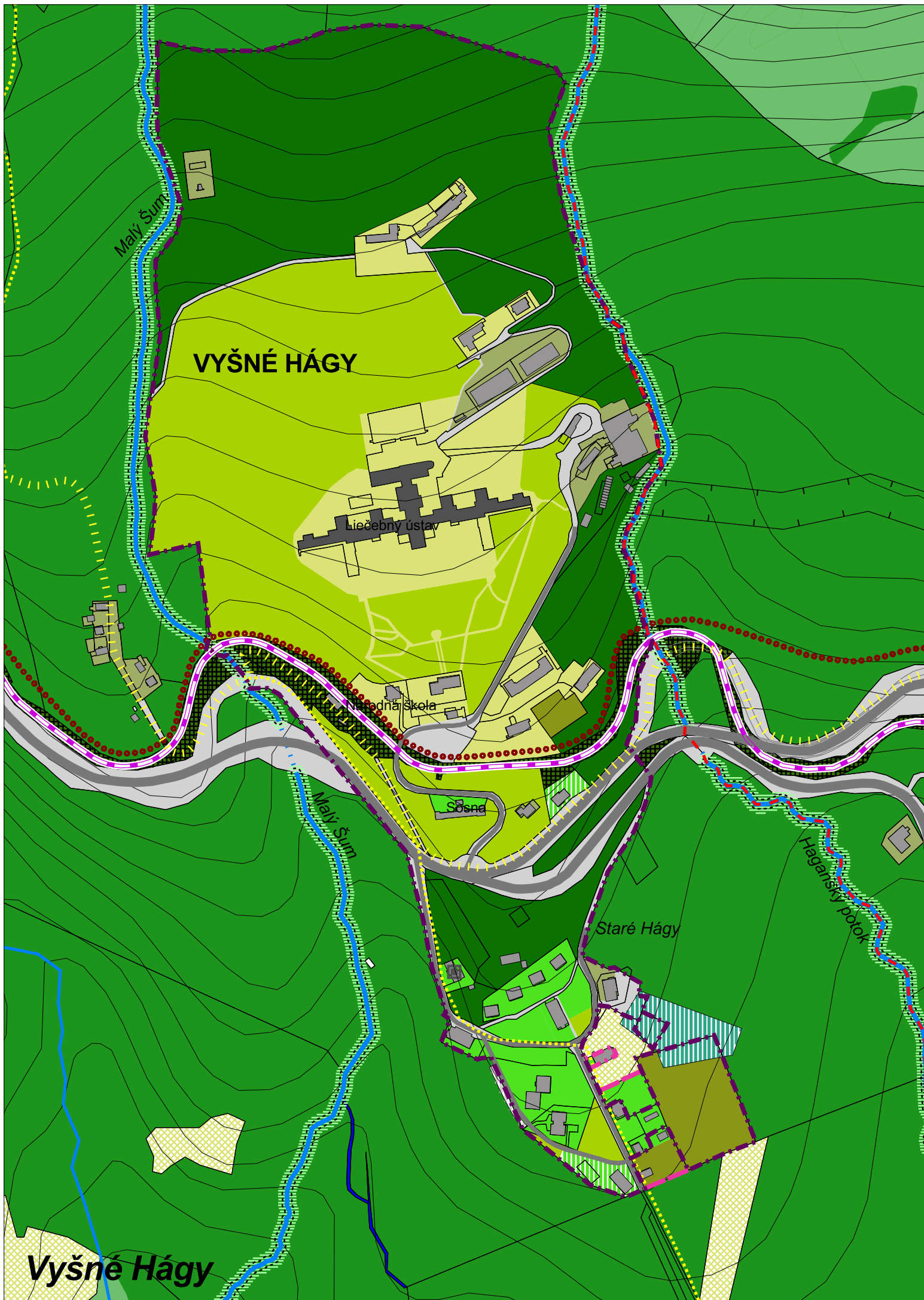
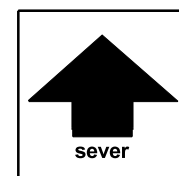
## ÚZEMNÝ PLÁN MESTA VYSOKÉ TATRY

v znení ZaD 2011/1, 2011/2, 2012/1, 2013/1, 2014/1, 2014/2 a 2015/1

názov výkresu:

7A. NÁVRH SÍDELNEJ A KRAJINNEJ ZELENÉ

M 1:5000





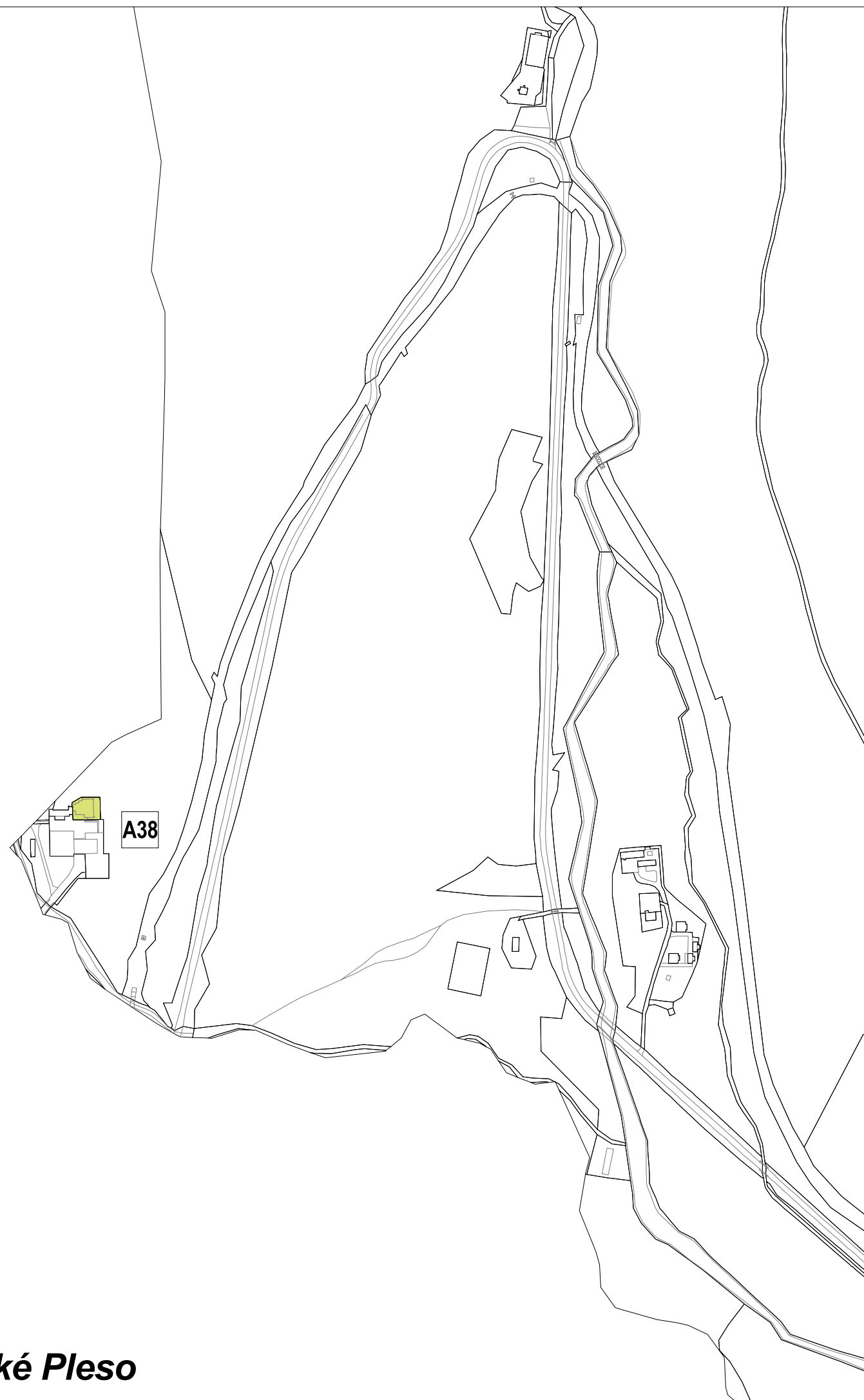


# ZMENY A DOPLNKY ÚZEMNÉHO PLÁNU MESTA VYSOKÉ TATRY

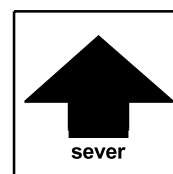
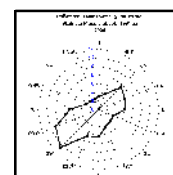
č. 2016/1

lokality A38

etapa: NÁVRH



Zrušenie trasy rekreačného chodníka



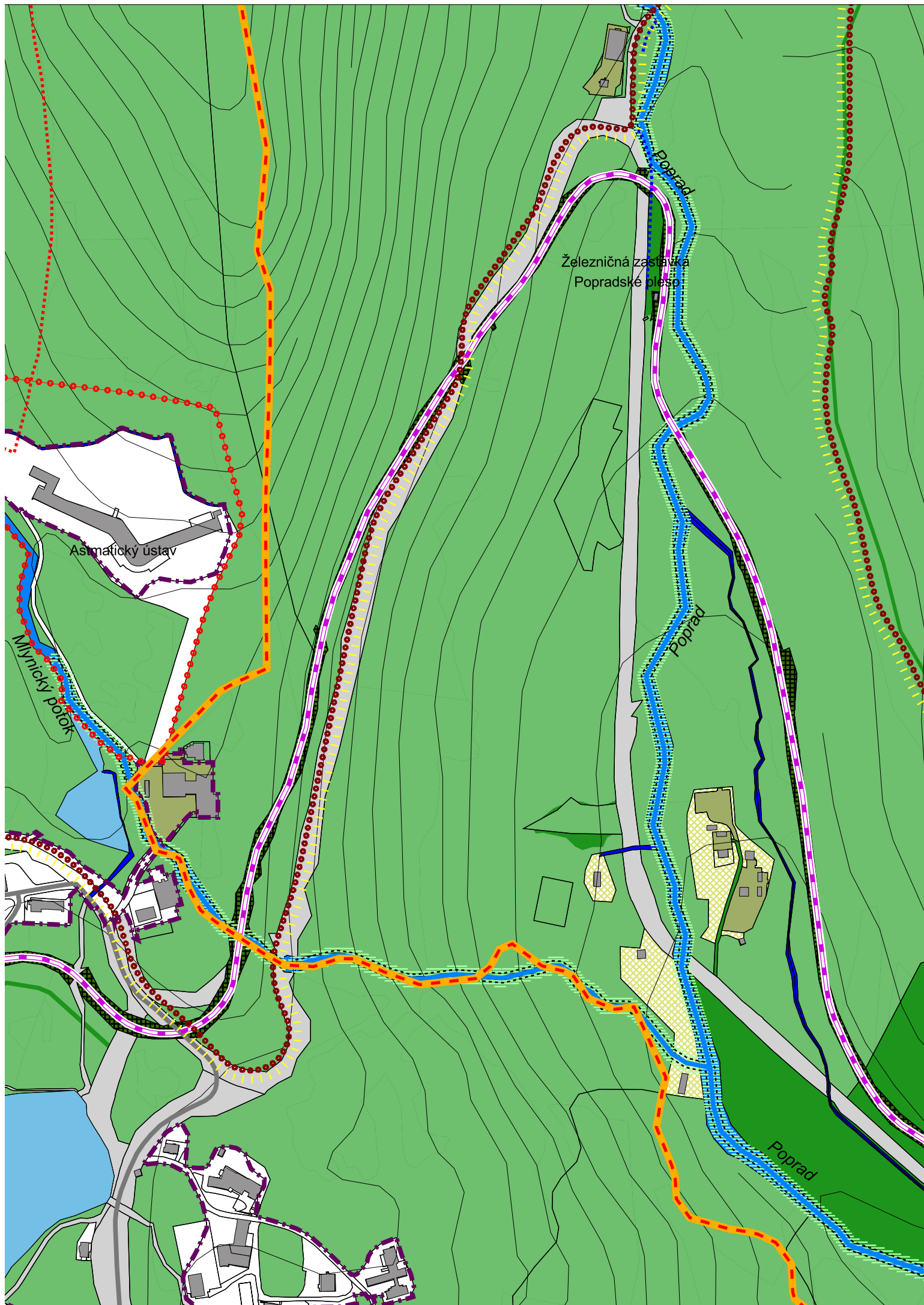
	ZMENY A DOPLNKY ÚZEMNÉHO PLÁNU MESTA VYSOKÉ TATRY	číslo výkresu
názov výkresu	<b>NÁVRH SÍDELNEJ A KRAJINNEJ ZELENÉ</b>	<b>7A.</b>
	AUREX s.r.o.-architektúra, urbanizmus, ekológia, informatika Ľubľanská 1, 831 02 Bratislava	rok vypracovania 2017
hlavný riešiteľ: AUREX, s.r.o. - Ing. arch. Michal Chudík	zodpovedný riešiteľ: AUREX, s.r.o. - Ing. arch. Lenka Stankovská	mierka 1 : 5 000

Štrbské Pleso



# ZMENY A DOPLNKY ÚZEMNÉHO PLÁNU MESTA VYSOKÉ TATRY

## č. 2016/1



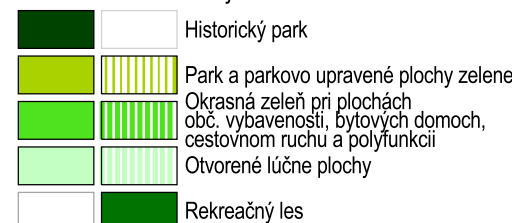
### Legenda



- Hranica riešeného územia
- Hranica katastrálneho územia
- Hranica zastavaného územia - stav
- Hranica zastavaného územia - návrh
- Hranica kúpeľného územia
- Hranica pamiatkovej zóny
- Objekty zapísané v ÚZPF
- Pamätihodnosti mesta Vysoké Tatry
- Významné pohľadové línie v Pamiatkovej zóne

### Sídelná zeleň

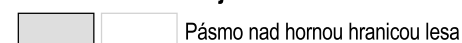
#### Verejná zeleň



#### Záhrady rodinných domov

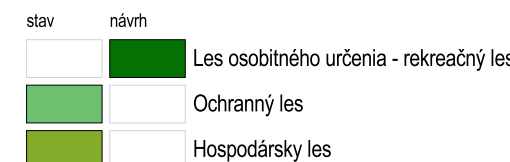


### Krajinná zeleň



#### Lesy

Les osobitného určenia - v chránených územiach a na lesných pozemkoch s výskytom biotopov európskeho významu alebo chránených druhov



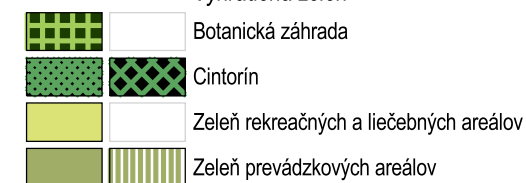
#### Trvalé trávne porasty



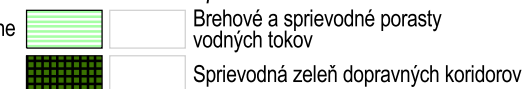
#### Súkromná zeleň



#### Vyhradená zeleň



#### Sprievodná zeleň



### Šport



#### Lyžiarska zjazdová trať



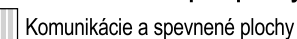
#### Bežecké trate



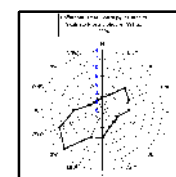
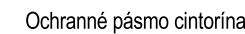
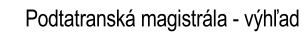
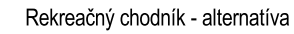
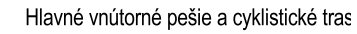
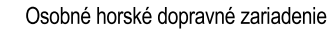
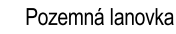
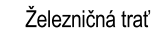
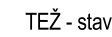
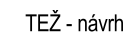
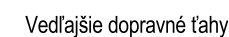
### Vodné plochy a vodné toky



### Komunikácie a šport. plochy



### Doprava



podklad:

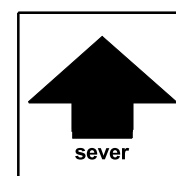
## ÚZEMNÝ PLÁN MESTA VYSOKÉ TATRY

v znení ZaD 2011/1, 2011/2, 2012/1, 2013/1, 2014/1, 2014/2 a 2015/1

názov výkresu:

7A. NÁVRH SÍDELNEJ A KRAJINNEJ ZELENÉ

M 1:5000





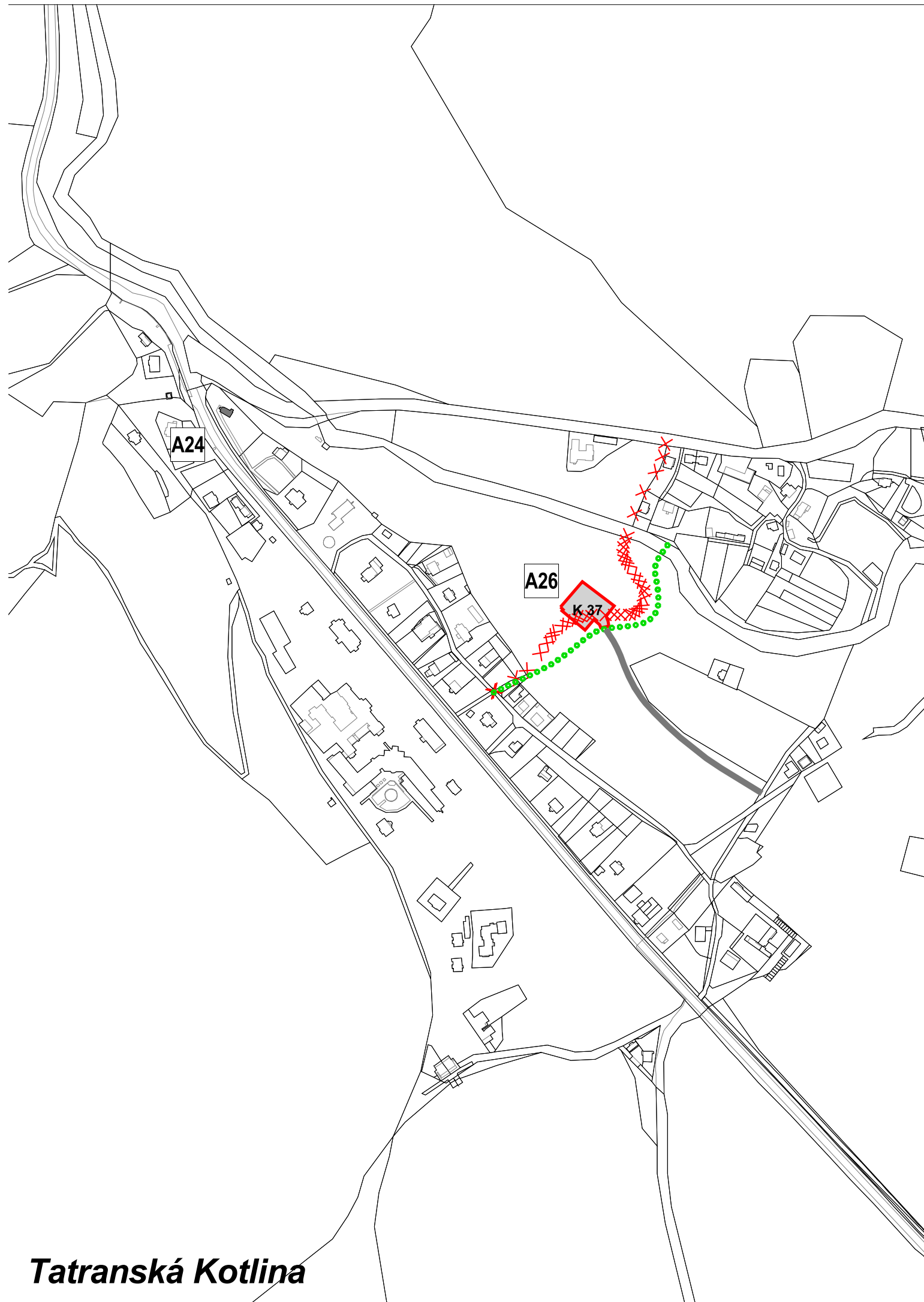


# ZMENY A DOPLNKY ÚZEMNÉHO PLÁNU MESTA VYSOKÉ TATRY

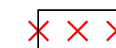
č. 2016/1

lokality A24 a A26

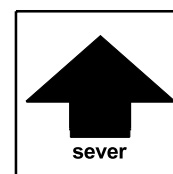
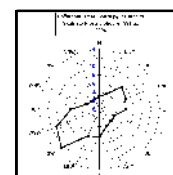
etapa: NÁVRH



**Tatranská Kotlina**



Zrušenie trasy náučného chodníka

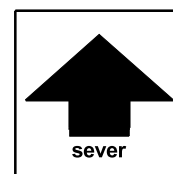


ZMENY A DOPLNKY ÚZEMNÉHO PLÁNU MESTA VYSOKÉ TATRY		číslo výkresu
názov výkresu	<b>ZÁVAZNÉ REGULATÍVY</b>	<b>8A.</b>
	AUREX s.r.o.-architektúra, urbanizmus, ekológia, informatika Ľubľanská 1, 831 02 Bratislava	rok vypracovania 2017
hlavný riešiteľ: AUREX s.r.o. - Ing. arch. Michal Chudík	zodpovedný riešiteľ: AUREX s.r.o. - Ing. arch. Lenka Stankovská	mierka 1 : 5 000



## Regulačný blok - zjazdové trate výhľad

## Regulované lokality



# ÚZEMNÝ PLÁN MESTA VYSOKÉ TATRY

**v znení Zmien a doplnkov 2011/1, 2011/2, 2012/1, 2013/1, 2014/1, 2014/2 a 2015/1**

## 8A. ZÁVAZNÉ REGULATÍVY

**M 1:5000**



## Vodné toky

## Lyžiarske bežecké trate





# ZMENY A DOPLNKY ÚZEMNÉHO PLÁNU MESTA VYSOKÉ TATRY

č. 2016/1

lokality A27 a A28

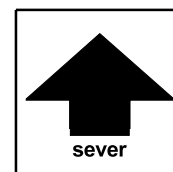
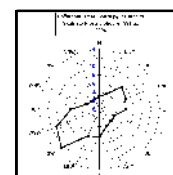
etapa: NÁVRH

A27

A28



Zrušenie trasy náučného chodníka



**Bachledova dolina**

	ZMENY A DOPLNKY ÚZEMNÉHO PLÁNU MESTA VYSOKÉ TATRY	číslo výkresu
názov výkresu	<b>ZÁVAZNÉ REGULATÍVY</b>	<b>8A.</b>
	AUREX s.r.o.-architektúra, urbanizmus, ekológia, informatika Ľubľanská 1, 831 02 Bratislava	rok vypracovania 2017
hlavný riešiteľ: AUREX s.r.o. - Ing. arch. Michal Chudík	zodpovedný riešiteľ: AUREX s.r.o. - Ing. arch. Lenka Stankovská	mierka 1 : 5 000



# ZMENY A DOPLNKY ÚZEMNÉHO PLÁNU MESTA VYSOKÉ TATRY

## č. 2016/1

### Legenda

#### Regulácia

R 1

Poradové číslo regulačného bloku



Vymedzenie regulačného bloku



Nezastaviteľné plochy



Regulačný blok - zjazdové trate



Regulačný blok - zjazdové trate výhľad

#### Limity územného rozvoja



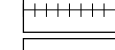
Ochranné pásmo železníc - 60 m



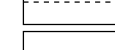
Ochranné pásmo 22 kV - 10 m



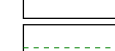
Ochranné pásmo VTL - 20 m



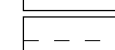
Ochranné pásmo ČOV



Ochranné pásmo cesty - 25 m



Ochranné pásmo vodných tokov -  
10m pozdĺž oboch brehov



Ochranné pásmo cintorína



Ochranné pásmo vodného zdroja




Objekty zapísané v ÚZPF



Pamätihodnosti mesta Vysoké Tatry

#### Hranice



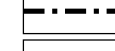
Hranica kraja



Hranica riešeného územia



Hranica kúpeľného miesta



Hranica katastrálneho územia



Hranica pamiatkovej zóny



Hranica kúpeľného územia



Hranica zastavaného územia



Hranica zastavaného územia - návrh



Regulované lokality



Ochranné pásmo prír. min. zdroja 1. stupňa



Ochranné pásmo prír. min. zdroja 2. stupňa



Ložisko nevyhradeného nerastu

#### Ostatné neregulované funkčné plochy



Rekreačný les




Les



Vodné toky

#### Doprava



Obslužná komunikácia



Zberná komunikácia B1, B2



Obslužná komunikácia - návrh



Zberná komunikácia B1, B2 - návrh



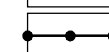
Pozemná lanovka



Tatranská električná železnica



Tatranská električná železnica - návrh



Železnice SR



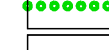
Osobné horské dopravné zariadenie



Lyžiarsky vleč



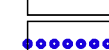
Cyklistický chodník Poprad - Starý Smokovec



Hlavné vnútorné pešie a cyklistické tahy



Rekreačný a náučný chodník



Rekreačný chodník - alternatíva



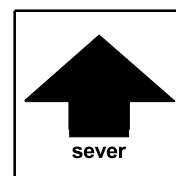
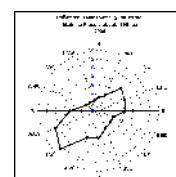
Turistický chodník



Os koridoru cyklomagistrály



Lyžiarske bežecké trate



**podklad:**

## ÚZEMNÝ PLÁN MESTA VYSOKÉ TATRY

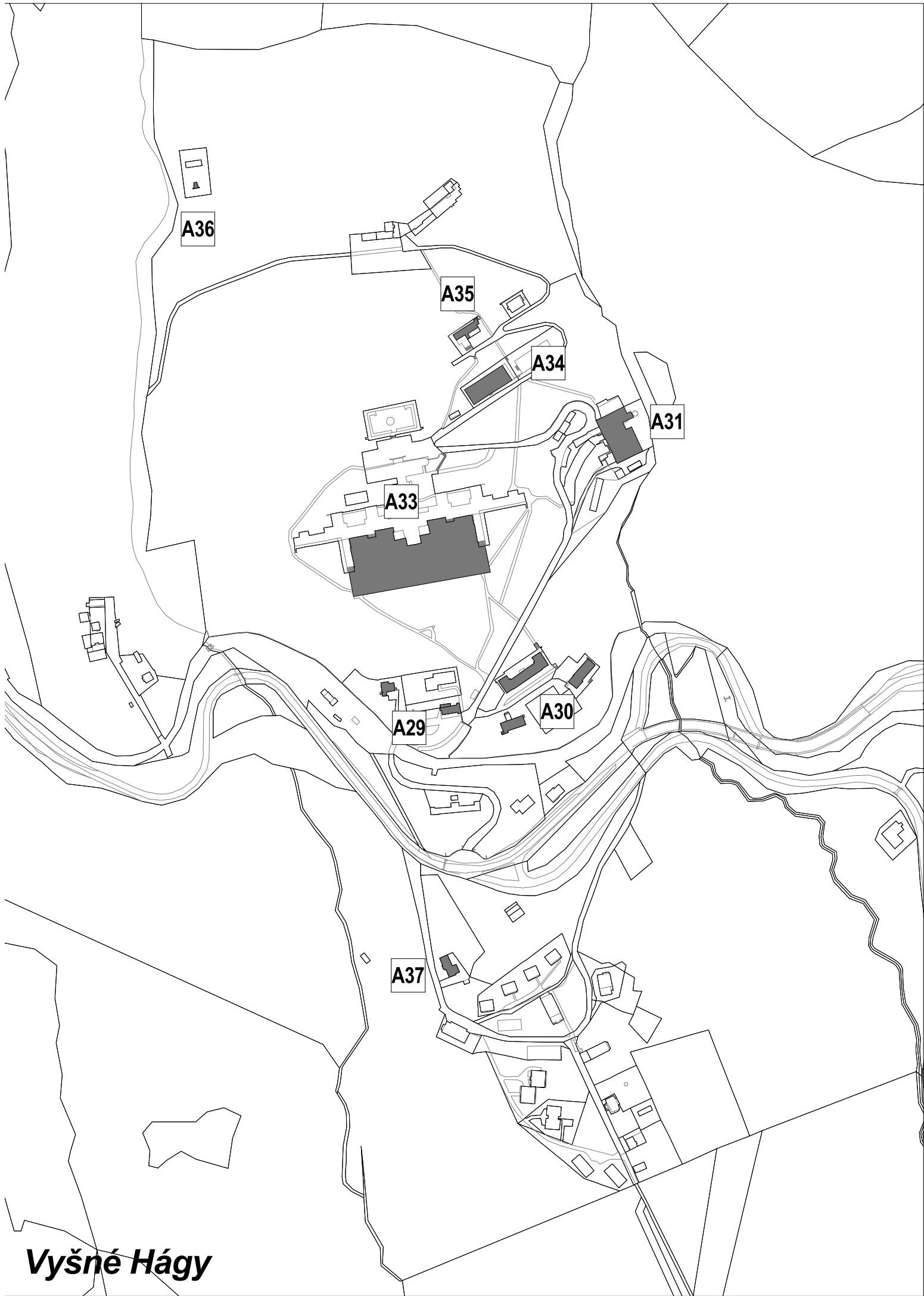
v znení Zmien a doplnkov 2011/1, 2011/2, 2012/1, 2013/1, 2014/1, 2014/2 a 2015/1

**názov výkresu:**

**8A. ZÁVAZNÉ REGULATÍVY**

**M 1:5000**





# ZMENY A DOPLNKY ÚZEMNÉHO PLÁNU MESTA VYSOKÉ TATRY

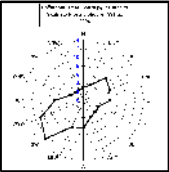
č. 2016/1

lokality A29, A30, A31, A33, A34, A35, A36 a A37

etapa: NÁVRH



Zrušenie trasy náučného chodníka



	ZMENY A DOPLNKY ÚZEMNÉHO PLÁNU MESTA VYSOKÉ TATRY	číslo výkresu
názov výkresu	<b>ZÁVAZNÉ REGULATÍVY</b>	<b>8A.</b>
	AUREX s.r.o.-architektúra, urbanizmus, ekológia, informatika Ľubľanská 1, 831 02 Bratislava	rok vypracovania 2017
hlavný riešiteľ: AUREX s.r.o. - Ing. arch. Michal Chudík	zodpovedný riešiteľ: AUREX s.r.o. - Ing. arch. Lenka Stankovská	mierka 1 : 5 000



# ZMENY A DOPLNKY ÚZEMNÉHO PLÁNU MESTA VYSOKÉ TATRY

č. 2016/1

## Legenda

### Regulácia

R 1

Poradové číslo regulačného bloku

Vymedzenie regulačného bloku

Nezastaviteľné plochy

Regulačný blok - zjazdové trate

Regulačný blok - zjazdové trate výhľad

### Limity územného rozvoja

Ochranné pásmo železníc - 60 m

Ochranné pásmo 22 kV - 10 m

Ochranné pásmo VTL - 20 m

Ochranné pásmo ČOV

Ochranné pásmo cesty - 25 m

Ochranné pásmo vodných tokov -  
10m pozdĺž oboch brehov

Ochranné pásmo cintorína

Ochranné pásmo vodného zdroja

Objekty zapísané v ÚZPF

Pamätihodnosti mesta Vysoké Tatry

### Hranice

Hranica kraja

Hranica riešeného územia

Hranica kúpeľného miesta

Hranica katastrálneho územia

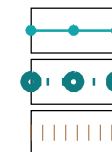
Hranica pamiatkovej zóny

Hranica kúpeľného územia

Hranica zastavaného územia

Hranica zastavaného územia - návrh

Regulované lokality



Ochranné pásmo prír. min. zdroja 1. stupňa

Ochranné pásmo prír. min. zdroja 2. stupňa

Ložisko nevyhradeného nerastu

### Ostatné neregulované funkčné plochy



Rekreačný les

Les

Vodné toky

### Doprava



Obslužná komunikácia

Zberná komunikácia B1, B2

Obslužná komunikácia - návrh


Zberná komunikácia B1, B2 - návrh




Pozemná lanovka

Tatranská elektrická železnica

Tatranská elektrická železnica - návrh



Železnice SR



Osobné horské dopravné zariadenie



Lyžiarsky vleč



Cyklistický chodník Poprad - Starý Smokovec



Hlavné vnútorné pešie a cyklistické ťahy



Rekreačný a náučný chodník



Rekreačný chodník - alternatíva



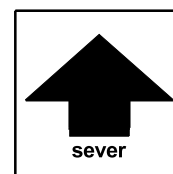
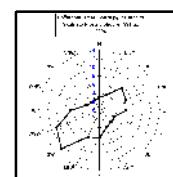
Turistický chodník



Os koridoru cyklomagistrály



Lyžiarske bežecké trate



**podklad:**

## ÚZEMNÝ PLÁN MESTA VYSOKÉ TATRY

v znení Zmien a doplnkov 2011/1, 2011/2, 2012/1, 2013/1, 2014/1, 2014/2 a 2015/1

názov výkresu:

**8A. ZÁVAZNÉ REGULATÍVY**

**M 1:5000**





# ZMENY A DOPLNKY ÚZEMNÉHO PLÁNU MESTA VYSOKÉ TATRY

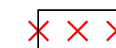
č. 2016/1

lokality A38

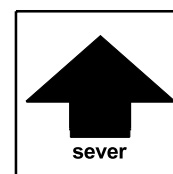
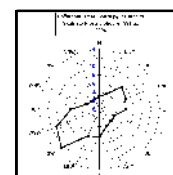
etapa: NÁVRH

A38

SP 01



Zrušenie trasy náučného chodníka



ZMENY A DOPLNKY ÚZEMNÉHO PLÁNU MESTA VYSOKÉ TATRY		číslo výkresu
názov výkresu	<b>ZÁVAZNÉ REGULATÍVY</b>	<b>8A.</b>
 hlavný riešiteľ: AUREX s.r.o. - Ing. arch. Michal Chudík	AUREX s.r.o.-architektúra, urbanizmus, ekológia, informatika L'ubľanská 1, 831 02 Bratislava	rok vypracovania 2017
	zodpovedný riešiteľ: AUREX s.r.o. - Ing. arch. Lenka Stankovská	mierka 1 : 5 000

Štrbské Pleso



# ZMENY A DOPLNKY ÚZEMNÉHO PLÁNU MESTA VYSOKÉ TATRY

č. 2016/1

## Legenda

### Regulácia

R 1

Poradové číslo regulačného bloku



Vymedzenie regulačného bloku



Nezastaviteľné plochy




Regulačný blok - zjazdové trate



Regulačný blok - zjazdové trate výhľad

### Limity územného rozvoja



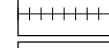
Ochranné pásmo železníc - 60 m



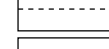
Ochranné pásmo 22 kV - 10 m



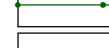
Ochranné pásmo VTL - 20 m




Ochranné pásmo ČOV



Ochranné pásmo cesty - 25 m



Ochranné pásmo vodných tokov -  
10m pozdĺž oboch brehov



Ochranné pásmo cintorína



Ochranné pásmo vodného zdroja




Objekty zapísané v ÚZPF



Pamätihodnosti mesta Vysoké Tatry

### Hranice



Hranica kraja



Hranica riešeného územia



Hranica kúpeľného miesta



Hranica katastrálneho územia



Hranica pamiatkovej zóny



Hranica kúpeľného územia



Hranica zastavaného územia



Hranica zastavaného územia - návrh



Regulované lokality



Ochranné pásmo prír. min. zdroja 1. stupňa



Ochranné pásmo prír. min. zdroja 2. stupňa



Ložisko nevyhradeného nerastu

### Ostatné neregulované funkčné plochy



Rekreačný les




Les



Vodné toky

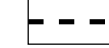
### Doprava



Obslužná komunikácia



Zberná komunikácia B1, B2



Obslužná komunikácia - návrh



Zberná komunikácia B1, B2 - návrh



Pozemná lanovka



Tatranská elektrická železnica



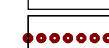
Tatranská elektrická železnica - návrh



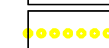
Železnice SR



Osobné horské dopravné zariadenie



Lyžiarsky vleč



Cyklistický chodník Poprad - Starý Smokovec



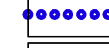
Hlavné vnútorné pešie a cyklistické ťahy



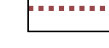
Rekreačný a náučný chodník



Rekreačný chodník - alternatíva



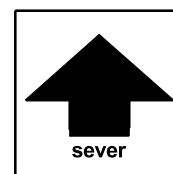
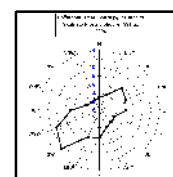
Turistický chodník



Os koridoru cyklomagistrály



Lyžiarske bežecké trate



**podklad:**

## ÚZEMNÝ PLÁN MESTA VYSOKÉ TATRY

v znení Zmien a doplnkov 2011/1, 2011/2, 2012/1, 2013/1, 2014/1, 2014/2 a 2015/1

názov výkresu:

**8A. ZÁVAZNÉ REGULATÍVY**

**M 1:5000**



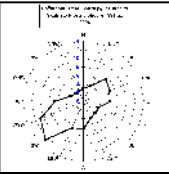



# ZMENY A DOPLNKY ÚZEMNÉHO PLÁNU MESTA VYSOKÉ TATRY

č. 2016/1

lokalita A26

etapa: NÁVRH



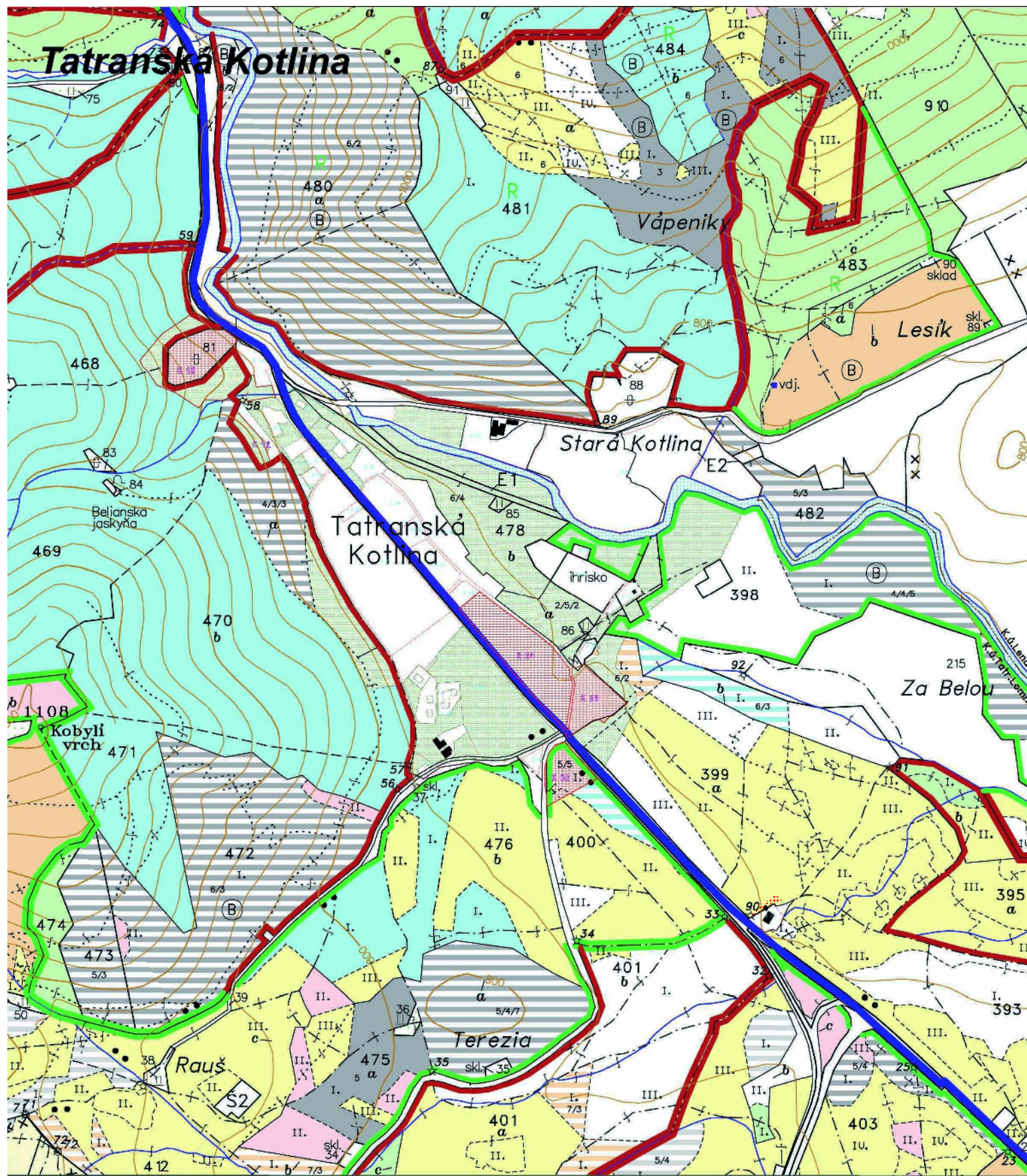
	ZMENY A DOPLNKY ÚZEMNÉHO PLÁNU MESTA VYSOKÉ TATRY	číslo výkresu
názov výkresu	<b>VYHODNOTENIE DÔSLEDKOV STAVEBNÝCH ZÁMEROV A INÝCH NÁVRHOV NA LP</b>	<b>10A.</b>
	AUREX s.r.o.-architektúra, urbanizmus, ekológia, informatika Ľubľanská 1, 831 02 Bratislava	rok vypracovania 2017
hlavný riešiteľ: AUREX, s.r.o. - Ing. arch. Michal Chudík	zodpovedný riešiteľ AUREX, s.r.o. - Ing. arch. Lenka Stankovská	mierka 1 : 10 000





# ZMENY A DOPLNKY ÚZEMNÉHO PLÁNU MESTA VYSOKÉ TATRY

č. 2016/1



## Legenda

vek	1-20	21-40	41-60	61-80	81-100	101-120	nad 120

viacetážové porasty							

vodné plochy	kosodrevina	funkčné plochy	intravilán	regulačný blok	rekreačný les	zjazdovka

štátna hranica	suchá dolina
katastr. územie	potok
LHC	železnica
polesie	2-koľajná železnica
lesnícky obvod	lyžiarsky vleč
LUC	ochranný les
užívateľ	lesy osobitného určenia
dielec	imisné pásmo
častičková plocha	o majetkový kopec
porastová skupina	hosp. kopec
horský hrebeň	hosp.strom. kopec
chodník	kóta
približovacia cesta	TMP 16 x 16 km
trvalá približovacia	TMP 4 x 4 km
cesta 2L	prameň
cesta 1L	vodojem
	nevyssporiad. poz.
	ozn.pre zber semena
	kameňolom
	rezervácia
	kosodrevina
	spojovacia slučka
	lúčka pre zver
	neplodná plocha

podklad:

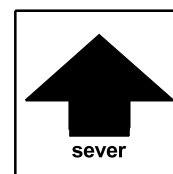
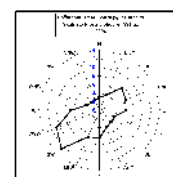
## ÚZEMNÝ PLÁN MESTA VYSOKÉ TATRY

v znení ZaD 2011/1, 2011/2, 2012/1, 2013/1, 2014/1, 2014/2 a 2015/1

názov výkresu:

10A. VYHODNOTENIE DOSLEDKOV STAVEBNÝCH  
ZÁMEROV A INÝCH NÁVRHOV NA LP

M 1:10 000







# ZMENY A DOPLNKY ÚZEMNÉHO PLÁNU MESTA VYSOKÉ TATRY

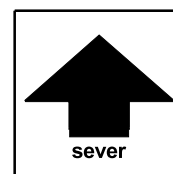
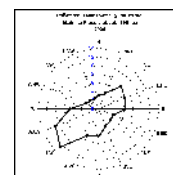
č. 2016/1


lokalita A25

etapa: NÁVRH



**Tatranská Kotlina**



	ZMENY A DOPLNKY ÚZEMNÉHO PLÁNU MESTA VYSOKÉ TATRY	číslo výkresu
názov výkresu	<b>SCHÉMA VEREJNOPROSPEŠNÝCH STAVIEB</b>	<b>11A.</b>
	AUREX s.r.o.-architektúra, urbanizmus, ekológia, informatika Ľubľanská 1, 831 02 Bratislava	rok vypracovania 2017
hlavný riešiteľ: AUREX, s.r.o. - Ing. arch. Michal Chudík	zodpovedný riešiteľ: AUREX, s.r.o. - Ing. arch. Lenka Stankovská	mierka 1 : 5 000

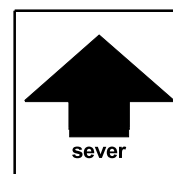
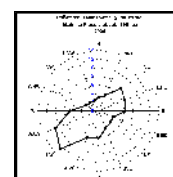


# ZMENY A DOPLNKY ÚZEMNÉHO PLÁNU MESTA VYSOKÉ TATRY

## č. 2016/1

### Legenda

	Cesta II. triedy
	Cesta II. triedy - tunel
	Miestne komunikácie
	Zdvojkolaženie TEŽ
	Cyklomagistrála
	Hlavné pešie a cyklistické chodníky
	Parkovisko
	Vodojem
	Vodný zdroj
	Úpravňa vody
	Čerpacia stanica vody
	Vodovodné potrubie
	Kanalizačné potrubie
	Čistiareň odpadových vôd
	22 kV kábelové elektrické vedenie
	10 kV kábelové elektrické vedenie
	Transformovňa 22/10/0,4 kV
	Transformovňa 10/0,4 kV
	Stredotlaký plynovod
	Požiarna zbrojnica
	Heliport
	Parkovací dom
	Studňa a čerpacia stanica vody
	Čistiareň odpadových vôd
	Vsakovacia nádrž
	22 kV vzdušné elektrické vedenie



**podklad:**

## ÚZEMNÝ PLÁN MESTA VYSOKÉ TATRY

v znení ZaD 2011/1, 2011/2, 2012/1, 2013/1, 2014/1, 2014/2 a 2015/1

názov výkresu:

11A. SCHÉMA VEREJNOPROSPEŠNÝCH STAVIEB

M 1:5000

# TRANSKÁ KOTLINA





# ZMENY A DOPLNKY ÚZEMNÉHO PLÁNU MESTA VYSOKÉ TATRY

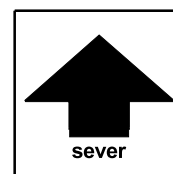
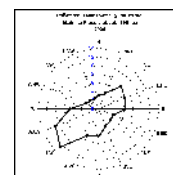
č. 2016/1


lokalita A27

etapa: NÁVRH

A27

**Bachledova dolina**



	ZMENY A DOPLNKY ÚZEMNÉHO PLÁNU MESTA VYSOKÉ TATRY	číslo výkresu
názov výkresu	<b>SCHÉMA VEREJNOPROSPEŠNÝCH STAVIEB</b>	<b>11A.</b>
	AUREX s.r.o.-architektúra, urbanizmus, ekológia, informatika Ľubľanská 1, 831 02 Bratislava	rok vypracovania 2017
hlavný riešiteľ: AUREX, s.r.o. - Ing. arch. Michal Chudík	zodpovedný riešiteľ: AUREX, s.r.o. - Ing. arch. Lenka Stankovská	mierka 1 : 5 000

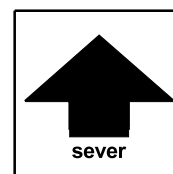
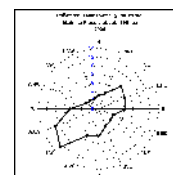


# ZMENY A DOPLNKY ÚZEMNÉHO PLÁNU MESTA VYSOKÉ TATRY

č. 2016/1

## Legenda

	Cesta II. triedy
	Cesta II. triedy - tunel
	Miestne komunikácie
	Zdvojkolaženie TEŽ
	Cyklomagistrála
	Hlavné pešie a cyklistické chodníky
	Parkovisko
	Vodojem
	Vodný zdroj
	Úpravňa vody
	Čerpacia stanica vody
	Vodovodné potrubie
	Kanalizačné potrubie
	Čistiareň odpadových vôd
	22 kV kábelové elektrické vedenie
	10 kV kábelové elektrické vedenie
	Transformovňa 22/10/0,4 kV
	Transformovňa 10/0,4 kV
	Stredotlaký plynovod
	Požiarňa zbrojnica
	Heliport
	Parkovací dom
	Studňa a čerpacia stanica vody
	Čistiareň odpadových vôd
	Vsakovacia nádrž
	22 kV vzdušné elektrické vedenie



**podklad:**

## ÚZEMNÝ PLÁN MESTA VYSOKÉ TATRY

v znení ZaD 2011/1, 2011/2, 2012/1, 2013/1, 2014/1, 2014/2 a 2015/1

**názov výkresu:**

**11A. SCHÉMA VEREJNOPROSPEŠNÝCH STAVIEB**

**M 1:5000**






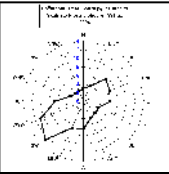
# ZMENY A DOPLNKY ÚZEMNÉHO PLÁNU MESTA VYSOKÉ TATRY


č. 2016/1

lokalita A27

etapa: NÁVRH

**Bachledova dolina**



	ZMENY A DOPLNKY ÚZEMNÉHO PLÁNU MESTA VYSOKÉ TATRY	číslo výkresu
názov výkresu	<b>VYHODNOTENIE DÔSLEDKOV STAVEBNÝCH ZÁMEROV A INÝCH NÁVRHOV NA PP</b>	<b>12A.</b>
	AUREX s.r.o.-architektúra, urbanizmus, ekológia, informatika Ľubľanská 1, 831 02 Bratislava	rok vypracovania 2017
hlavný riešiteľ: AUREX, s.r.o. - Ing. arch. Michal Chudík	zodpovedný riešiteľ AUREX, s.r.o. - Ing. arch. Lenka Stankovská	mierka 1 : 5 000



# ZMENY A DOPLNKY ÚZEMNÉHO PLÁNU MESTA

# VYSOKÉ TATRY

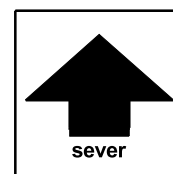
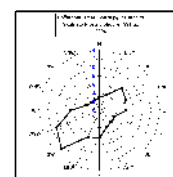
č. 2016/1

## Legenda

- hranica zastavaného územia k 1.1.1990  
— hranica lokality záberov

## Druh pôdy

- orná pôda  
chmeľnica  
vinica  
záhrada  
ovocný sad  
trvalý trávny porast  
lesná pôda  
vodná plocha  
zastavaná plocha  
ostatná plocha



## podklad:

## ÚZEMNÝ PLÁN MESTA VYSOKÉ TATRY

v znení ZaD 2011/1, 2011/2, 2012/1, 2013/1, 2014/1, 2014/2 a 2015/1

## názov výkresu:

12A. VYHODNOTENIE DOSLEDKOV STAVEBNÝCH  
ZÁMEROV A INÝCH NÁVRHOV NA PP

M 1:5 000

*Bachledova dolina*