



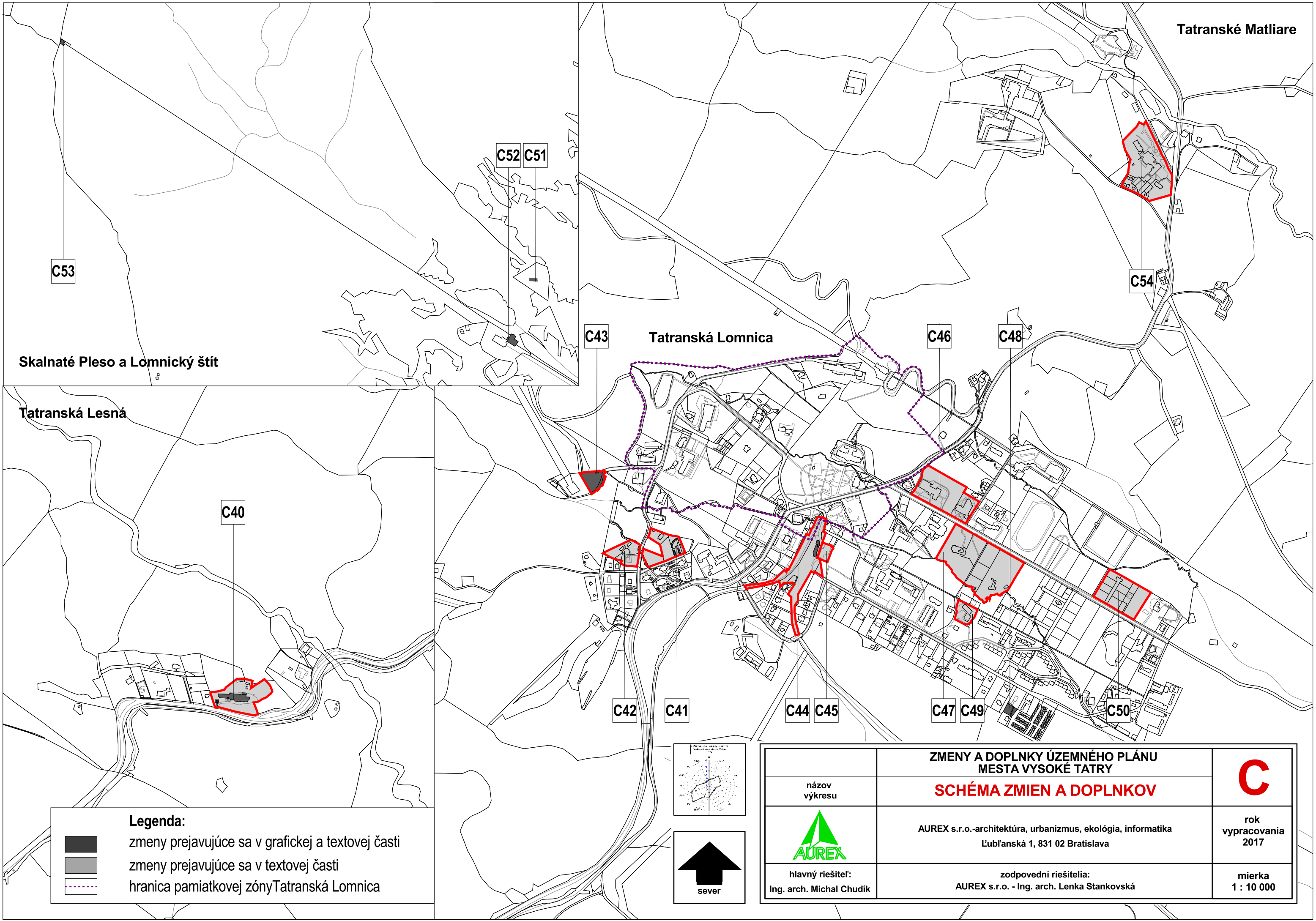
s.r.o.

Architektúra, urbanizmus, ekológia, informatika, Ľubľanská 1, 831 02 Bratislava

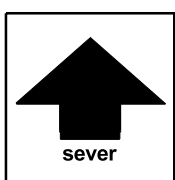
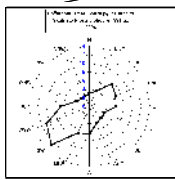
ZMENY A DOPLNKY ÚZEMNÉHO PLÁNU MESTA VYSOKÉ TATRY Č. 2016/1




GRAFICKÁ ČASŤ – ČASŤ C



Legenda:
■ zmeny prejavujúce sa v grafickej a textovej časti
■ zmeny prejavujúce sa v textovej časti
- - - hranica pamiatkovej zóny Tatranská Lomnica



	ZMENY A DOPLNKY ÚZEMNÉHO PLÁNU MESTA VYSOKÉ TATRY	C
názov výkresu	SCHÉMA ZMIEN A DOPLNKOV	
	AUREX s.r.o.-architektúra, urbanizmus, ekológia, informatika Ľubľanská 1, 831 02 Bratislava	rok vypracovania 2017
hlavný riešiteľ: Ing. arch. Michal Chudík	zodpovední riešitelia: AUREX s.r.o. - Ing. arch. Lenka Stankovská	mierka 1 : 10 000

Lomnický štít a Skalnaté pleso

C53

C51

C52

C43

C46

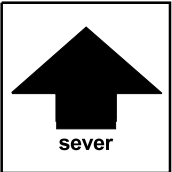
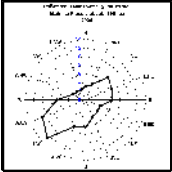
C44


C48

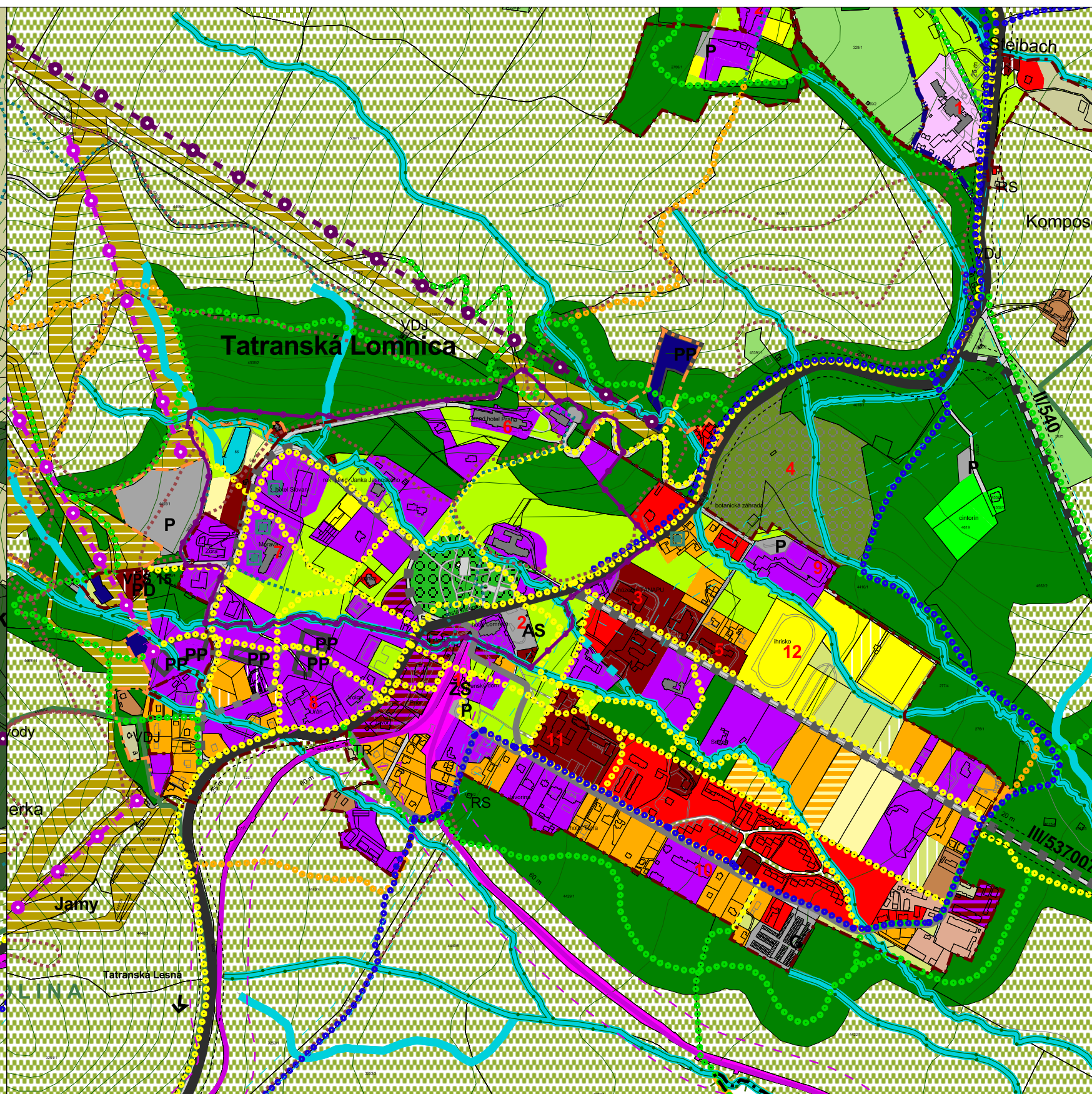
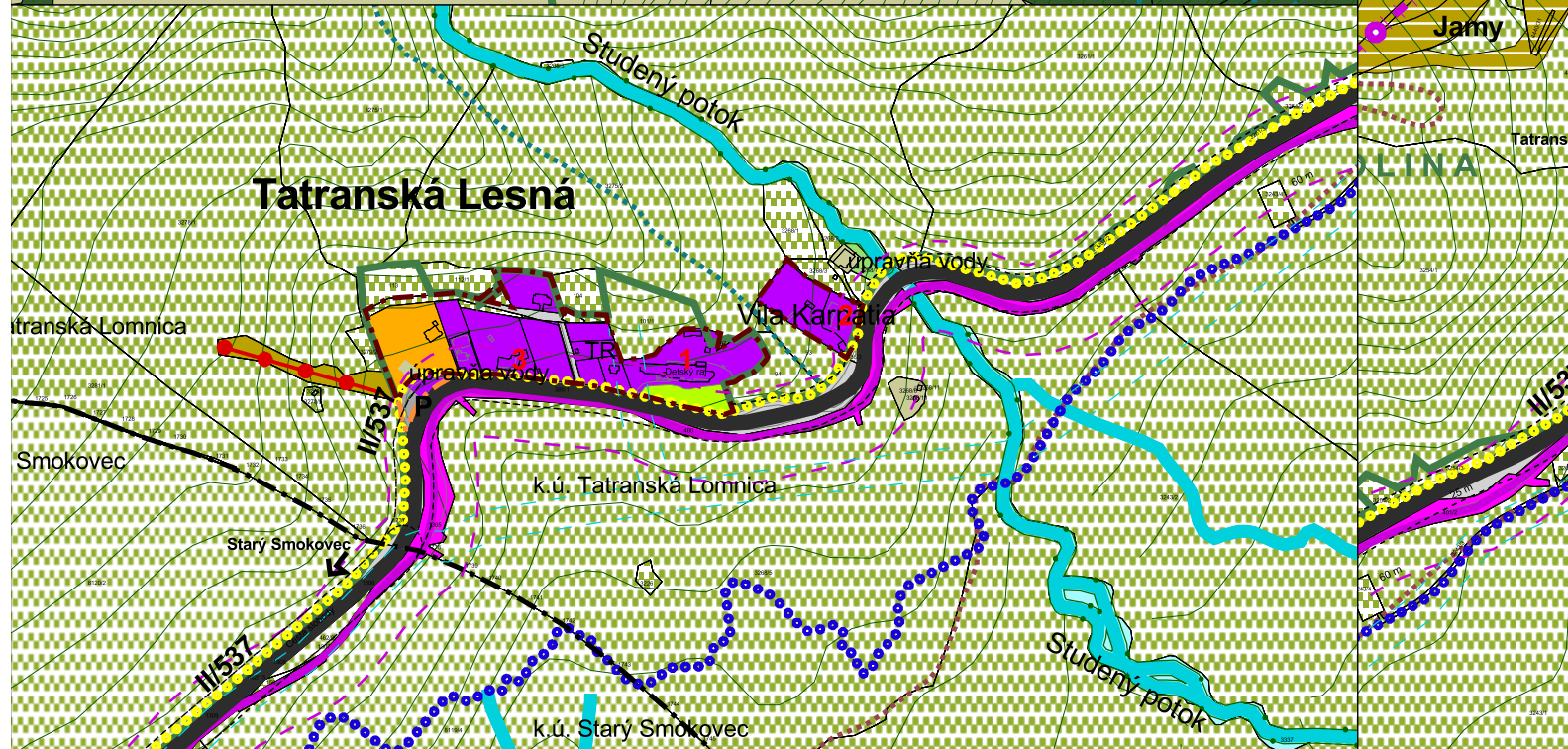
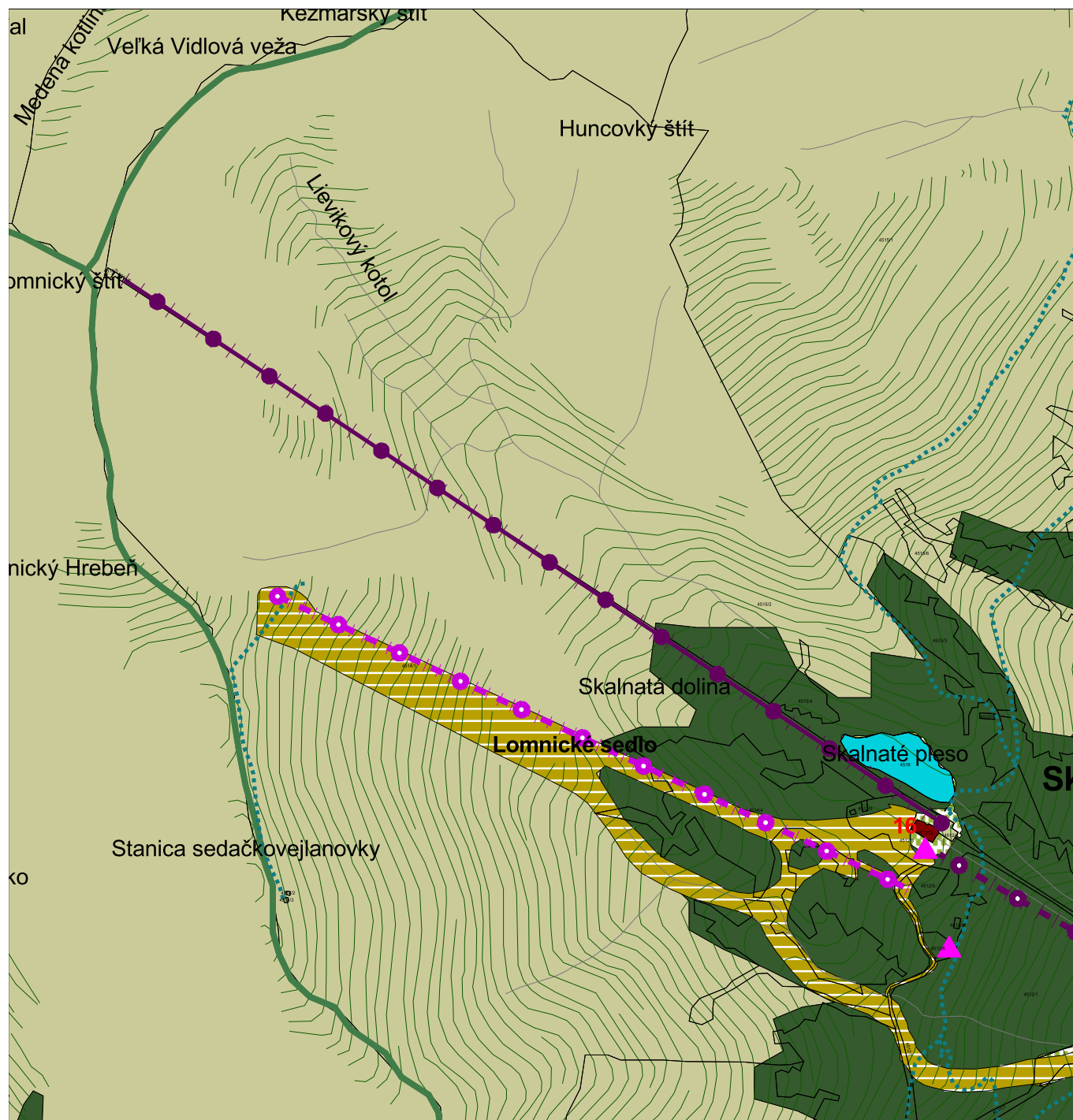
C40

Tatranská Lomnica

Tatranská Lesná



	ZMENY A DOPLNKY ÚZEMNÉHO PLÁNU MESTA VYSOKÉ TATRY	číslo výkresu
názov výkresu	KOMPLEXNÝ URBANISTICKÝ NÁVRH	MVT2
	AUREX s.r.o.-architektúra, urbanizmus, ekológia, informatika Dúbravská cesta 9, 841 04 Bratislava	rok vypracovania 2017
hlavný riešiteľ: AUREX, s.r.o. - Ing. arch. Michal Chudík	zodpovedný riešiteľ: AUREX, s.r.o. - Ing. arch. Lenka Stankovská	mierka 1 : 10 000



podklad:

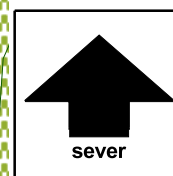
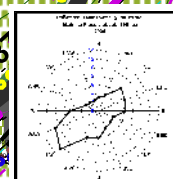
ÚZEMNÝ PLÁN MESTA VYSOKÉ TATRY

v znení ZaD 2011/1, 2011/2, 2012/1, 2013/1, 2014/1, 2014/2 a 2015/1

názov výkresu:

MVT2 KOMPLEXNÝ URBANISTICKÝ NÁVRH

M 1:10 000



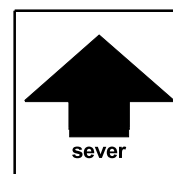
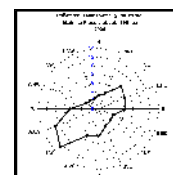



ZMENY A DOPLNKY ÚZEMNÉHO PLÁNU MESTA VYSOKÉ TATRY

č. 2016/1

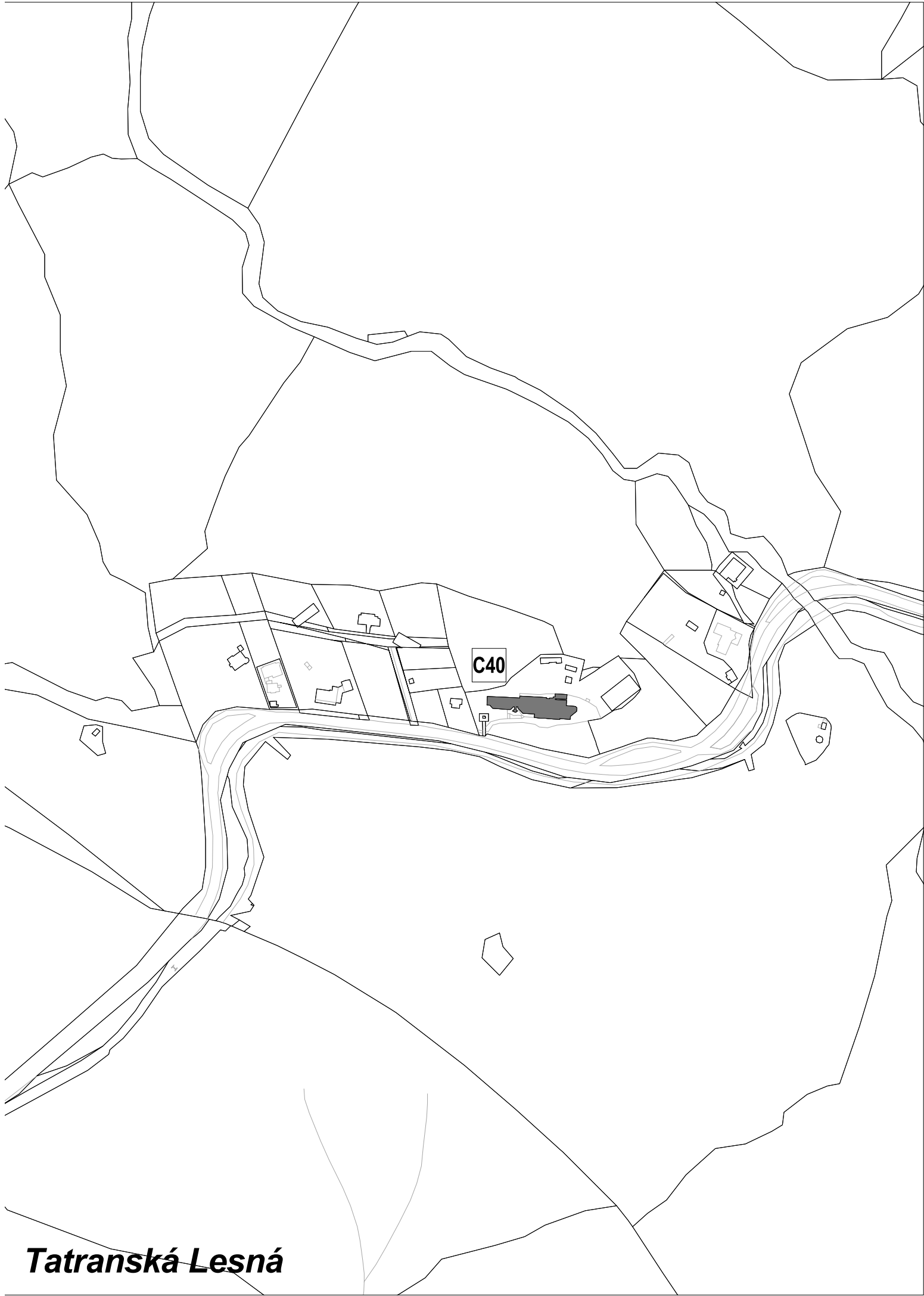
etapa: **NÁVRH**

  Zrušenie trasy cyklistickej cesty



	ZMENY A DOPLNKY ÚZEMNÉHO PLÁNU MESTA VYSOKÉ TATRY	číslo výkresu
názov výkresu	KOMPLEXNÝ URBANISTICKÝ NÁVRH	MVT2
	AUREX s.r.o.-architektúra, urbanizmus, ekológia, informatika Dúbravská cesta 9, 841 04 Bratislava	rok vypracovania 2017
hlavný riešiteľ: AUREX, s.r.o. - Ing. arch. Michal Chudík	zodpovedný riešiteľ: AUREX, s.r.o. - Ing. arch. Lenka Stankovská	mierka 1 : 10 000

[illegible]



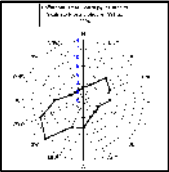
ZMENY A DOPLNKY ÚZEMNÉHO PLÁNU MESTA
VYSOKÉ TATRY

č. 2016/1

lokalita C40

etapa: **NÁVRH**

 Zrušenie trasy náučného chodníka



Tatranská Lesná

	ZMENY A DOPLNKY ÚZEMNÉHO PLÁNU MESTA VYSOKÉ TATRY	číslo výkresu
názov výkresu	KOMPLEXNÝ URBANISTICKÝ NÁVRH	4C.
	AUREX s.r.o.-architektúra, urbanizmus, ekológia, informatika Ľubľanská 1, 831 02 Bratislava	rok vypracovania 2017
hlavný riešiteľ: AUREX s.r.o. - Ing. arch. Michal Chudík	zodpovedný riešiteľ: AUREX s.r.o. - Ing. arch. Lenka Stankovská	mierka 1 : 5 000



ZMENY A DOPLNKY ÚZEMNÉHO PLÁNU MESTA VYSOKÉ TATRY

č. 2016/1

Legenda

Hranice

stav	návrh	
		Hranica kraja
		Hranica kúpeľného miesta
		Hranica katastrálneho územia
		Hranica zastavaného územia
		Hranica kúpeľného územia
		Hranica TANAP-u
		Hranica prírodných rezervácií a národných prírodných rezervácií
		Ochranné pásmo prírodného minerálneho zdroja 1. stupňa
		Ochranné pásmo prírodného minerálneho zdroja 2. stupňa
		Ložisko nevyhradeného nerastu
		Pamiatková zóna

Funkčné plochy

		Cestovný ruch (CR)
		Polyfunkčné plochy (OV a CR)
		Polyfunkčné plochy (OV a Bb)
		Polyfunkčné plochy (Br a SR)
		Polyfunkčné plochy (CR a KCR)
		Občianske vybavenie (OV)
		Kúpeľná liečba
		Športovo-rekreačné aktivity (SR)
		Športové vybavenie (S)
		Bytové domy (Bb)
		Rodinné domy (Br)
		Kempingy (KCR)
		Agroturistický areál (AA)
		Golfové cvičisko (AG)

stav	návrh	
		Areály technickej vybavenosti
		Areály hospodárskych dvorov
		Areály zariadení les. hospodárstva
		Garáže a verejné parkoviská
		Osobné horské dopravné zariadenia
		Botanická záhrada
		Cintoriny
		Lesy
		Rekreačné lesy
		Trvalé trávne porasty
		Otvorené lúčne plochy
		Parkovo upravená zeleň
		Historický park
		Záhrady
		Vodné toky a plochy
		Objekty zapísané v ÚZPF
		Pamätihodnosti mesta Vysoké Tatry

Doprava

		Zberné komunikácie
		Obslužné komunikácie
		Pešie a cyklistické cesty - hl., rekr.-náučné, rekr.-alt., turistické
		Plochy železníc
		Železničné trate
		Zdvojkolaženie železničnej trate

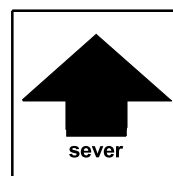
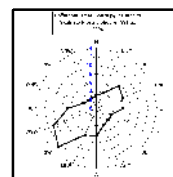
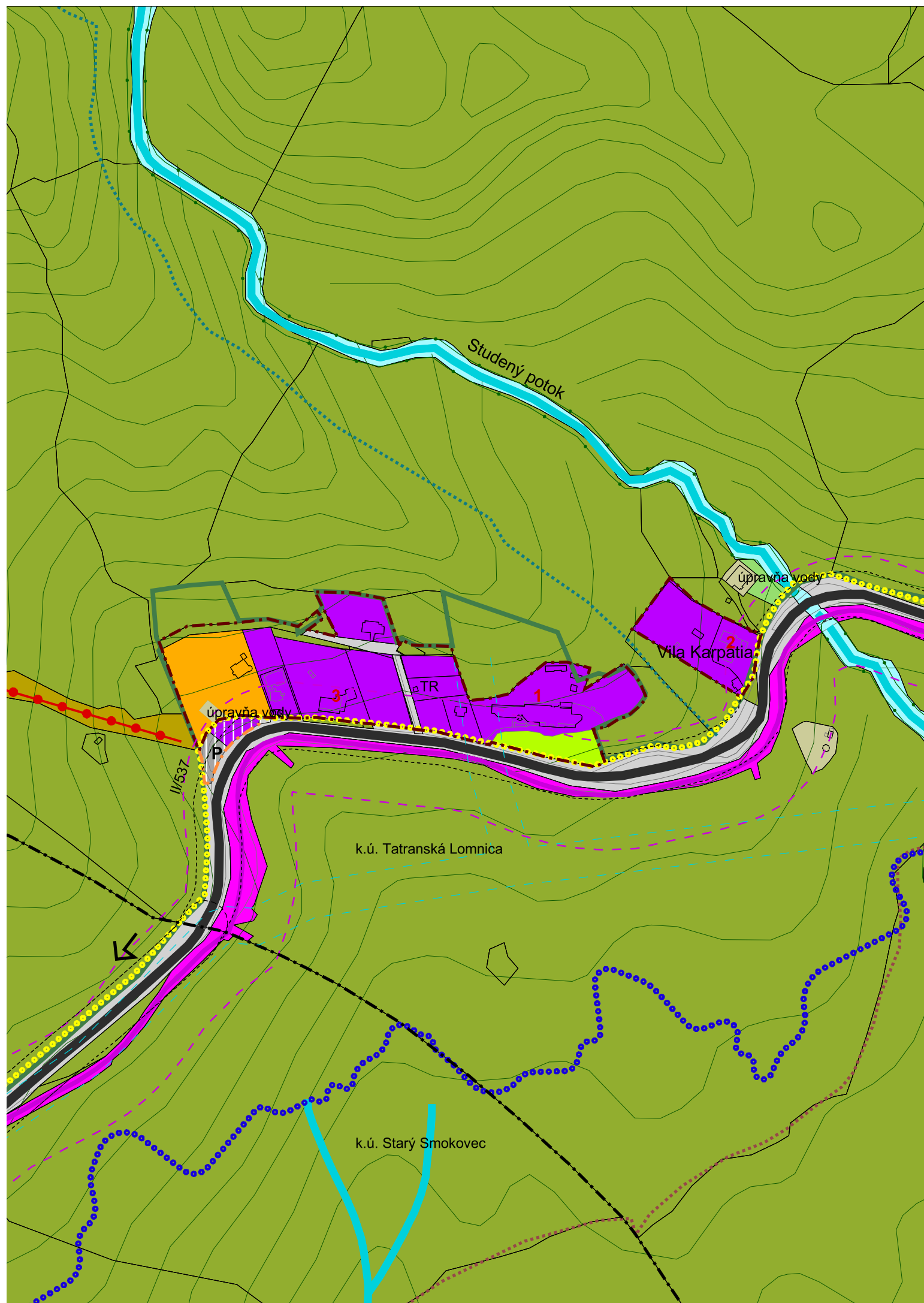
stav	návrh	
		Autobusová stanica
		Železničná stanica
		Sústredené verejné parkoviská
		Sústredené verejné park. podzemné
		Parkovací dom
		Sústredené garážové dvory
		Čerpacia stanica pohonných hmôt

Šport

		Kabinková lanová dráha
		Sedačková lanová dráha
		Sedačková lanová dráha - výhľad
		Lyžiarsky vlek
		Lyžiarska zjazdová trať
		Koridor - lyž. zjazdové trate
		Koridor - lyž. zjazdové trate, územná rezerva
		Lyžiarska bežecká trať
		Koridor pre cyklomagistálu
		Cyklistický chodník
		Poprad - Starý Smokovec

Ochranné pásma

		Cestné, železničné
		VTL plyn, 22kV vedenie
		Ochranné pásmo ČOV, cintorína
		Ochranné pásmo vodných tokov - 10 m pozdĺž oboch brehov
		Ochranné pásmo vodného zdroja



podklad:

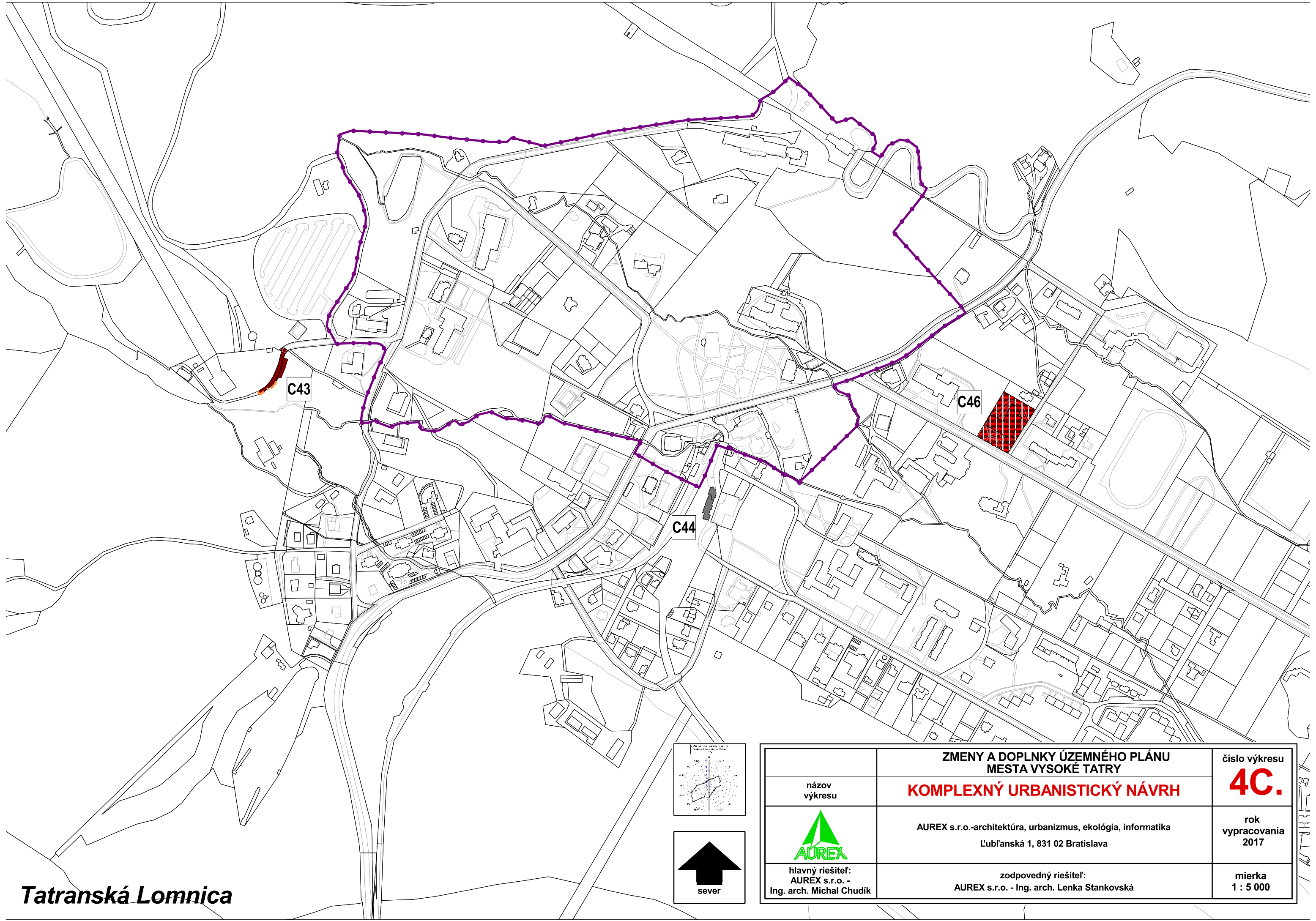
ÚZEMNÝ PLÁN MESTA VYSOKÉ TATRY

v znení Zmien a doplnkov 2011/1, 2011/2, 2012/1, 2013/1, 2014/1, 2014/2 a 2015/1

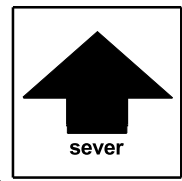
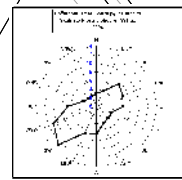
názov výkresu:


4C. KOMPLEXNÝ URBANISTICKÝ NÁVRH

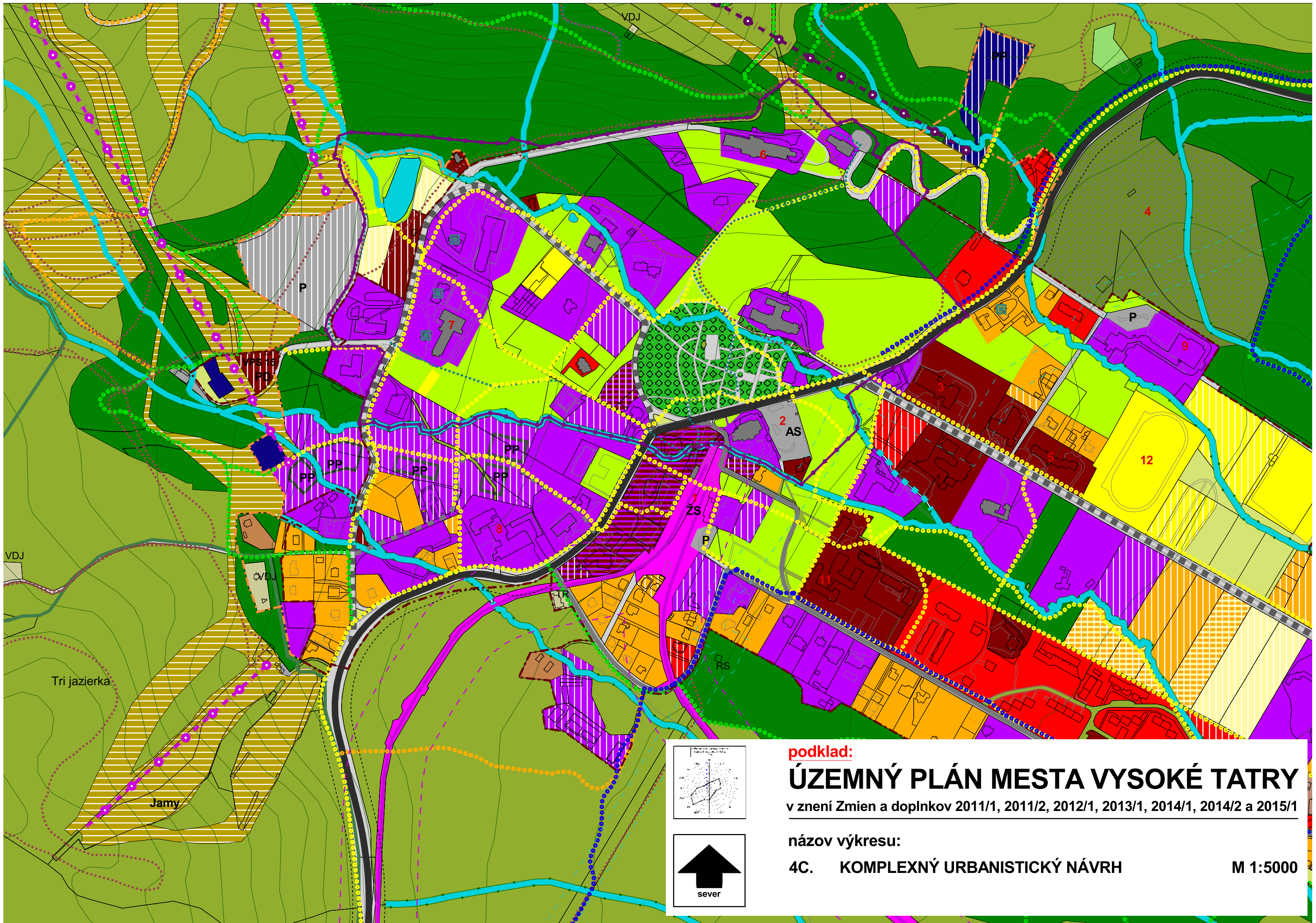
M 1:5000



Tatranská Lomnica



	ZMENY A DOPLNKY ÚZEMNÉHO PLÁNU MESTA VYSOKÉ TATRY	číslo výkresu
názov výkresu	KOMPLEXNÝ URBANISTICKÝ NÁVRH	4C.
	AUREX s.r.o.-architektúra, urbanizmus, ekológia, informatika Ľubľanská 1, 831 02 Bratislava	rok vypracovania 2017
hlavný riešiteľ: AUREX s.r.o. - Ing. arch. Michal Chudík	zodpovedný riešiteľ: AUREX s.r.o. - Ing. arch. Lenka Stankovská	mierka 1 : 5 000



podklad:

ÚZEMNÝ PLÁN MESTA VYSOKÉ TATRY

v znení Zmien a doplnkov 2011/1, 2011/2, 2012/1, 2013/1, 2014/1, 2014/2 a 2015/1

názov výkresu:

4C. KOMPLEXNÝ URBANISTICKÝ NÁVRH

M 1:5000

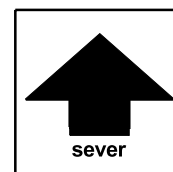
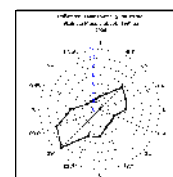



ZMENY A DOPLNKY ÚZEMNÉHO PLÁNU MESTA VYSOKÉ TATRY

č. 2016/1

etapa: **NÁVRH**

 Zrušenie trasy náučného chodníka



ZMENY A DOPLNKY ÚZEMNÉHO PLÁNU MESTA VYSOKÉ TATRY		číslo výkresu
názov výkresu	KOMPLEXNÝ URBANISTICKÝ NÁVRH	4C.
	AUREX s.r.o.-architektúra, urbanizmus, ekológia, informatika Ľubľanská 1, 831 02 Bratislava	rok vypracovania 2017
hlavný riešiteľ: AUREX s.r.o. - Ing. arch. Michal Chudík	zodpovedný riešiteľ: AUREX s.r.o. - Ing. arch. Lenka Stankovská	mierka 1 : 5 000



ZMENY A DOPLNKY ÚZEMNÉHO PLÁNU MESTA VYSOKÉ TATRY

č. 2016/1

Legenda

Hranice

stav	návrh	
		Hranica kraja
		Hranica kúpeľného miesta
		Hranica katastrálneho územia
		Hranica zastavaného územia
		Hranica kúpeľného územia
		Hranica TANAP-u
		Hranica prírodných rezervácií a národných prírodných rezervácií
		Ochranné pásmo prírodného minerálneho zdroja 1. stupňa
		Ochranné pásmo prírodného minerálneho zdroja 2. stupňa
		Ložisko nevyhradeného nerastu
		Pamiatková zóna

Funkčné plochy

		Cestovný ruch (CR)
		Polyfunkčné plochy (OV a CR)
		Polyfunkčné plochy (OV a Bb)
		Polyfunkčné plochy (Br a SR)
		Polyfunkčné plochy (CR a KCR)
		Občianske vybavenie (OV)
		Kúpeľná liečba
		Športovo-rekreačné aktivity (SR)
		Športové vybavenie (S)
		Bytové domy (Bb)
		Rodinné domy (Br)
		Kempingy (KCR)
		Agroturistický areál (AA)
		Golfové cvičisko (AG)

stav	návrh	
		Areály technickej vybavenosti
		Areály hospodárskych dvorov
		Areály zariadení les. hospodárstva
		Garáže a verejné parkoviská
		Osobné horské dopravné zariadenia
		Botanická záhrada
		Cintoriny
		Lesy
		Rekreačné lesy
		Trvalé trávne porasty
		Otvorené lúčne plochy
		Parkovo upravená zeleň
		Historický park
		Záhrady
		Vodné toky a plochy
		Objekty zapísané v ÚZPF
		Pamätihodnosti mesta Vysoké Tatry

Doprava

		Zberné komunikácie
		Obslužné komunikácie
		Pešie a cyklistické cesty - hl., rekr.-náučné, rekr.-alt., turistické
		Plochy železníc
		Železničné trate
		Zdvojkolaženie železničnej trate

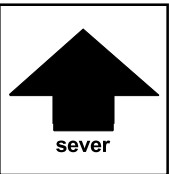
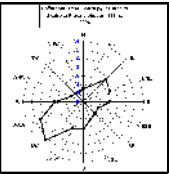
stav	návrh	
		Autobusová stanica
		Železničná stanica
		Sústredené verejné parkoviská
		Sústredené verejné park. podzemné
		Parkovací dom
		Sústredené garážové dvory
		Čerpacia stanica pohonných hmôt

Šport

		Kabínková lanová dráha
		Sedačková lanová dráha
		Sedačková lanová dráha - výhľad
		Lyžiarsky vleč
		Lyžiarska zjazdová trať
		Koridor - lyž. zjazdové trate
		Koridor - lyž. zjazdové trate, územná rezerva
		Lyžiarska bežecká trať
		Koridor pre cyklomagistrálu
		Cyklistický chodník Poprad - Starý Smokovec

Ochranné pásma

		Cestné, železničné
		VTL plyn, 22kV vedenie
		Ochranné pásmo ČOV, cintorína
		Ochranné pásmo vodných tokov - 10 m pozdĺž oboch brehov
		Ochranné pásmo vodného zdroja



podklad:

ÚZEMNÝ PLÁN MESTA VYSOKÉ TATRY

v znení Zmien a doplnkov 2011/1, 2011/2, 2012/1, 2013/1, 2014/1, 2014/1 a 2015/1

názov výkresu:

4C. KOMPLEXNÝ URBANISTICKÝ NÁVRH

M 1:5000




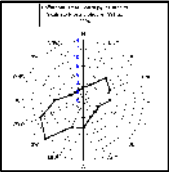
ZMENY A DOPLNKY ÚZEMNÉHO PLÁNU MESTA VYSOKÉ TATRY

č. 2016/1

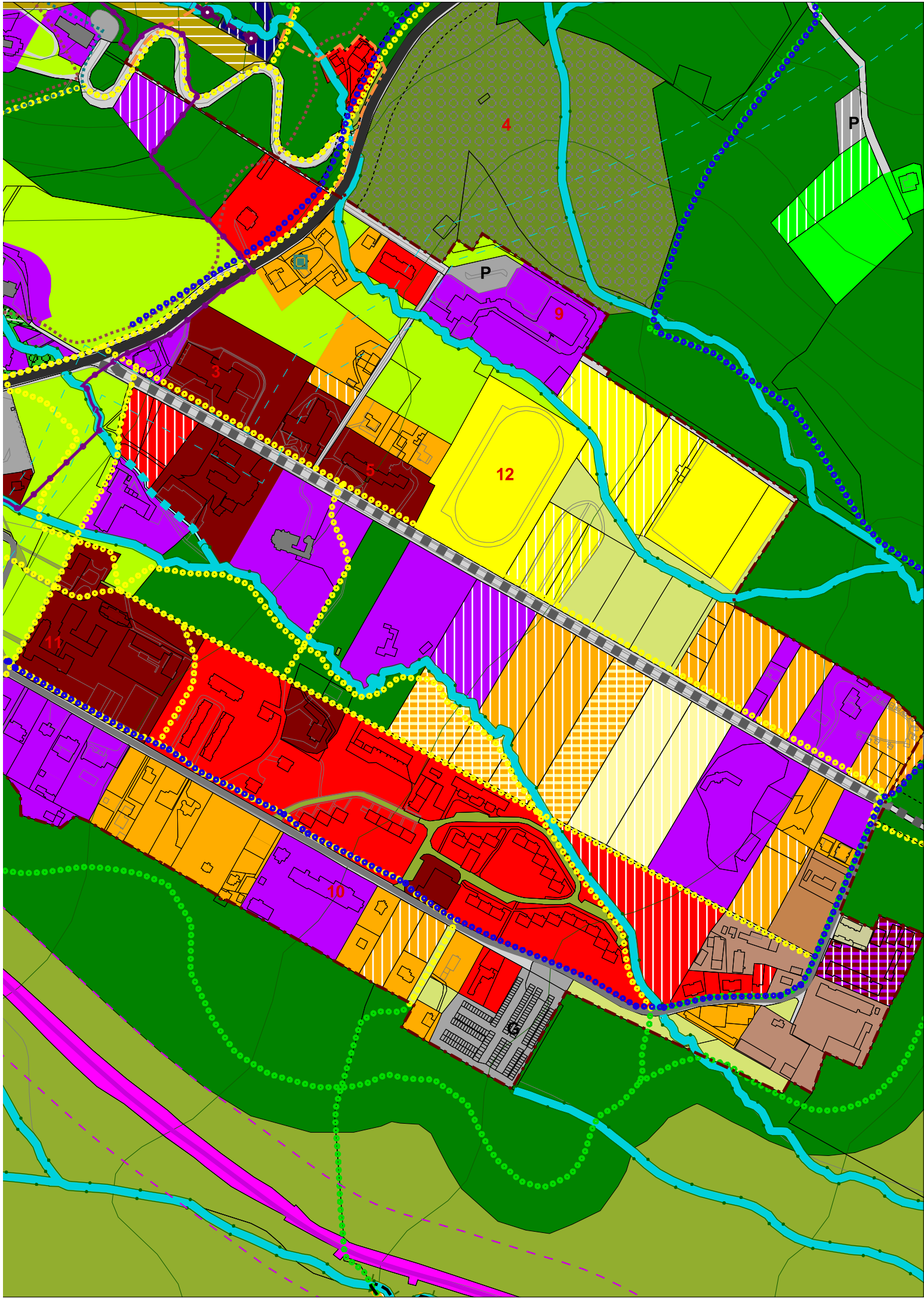
lokality C46 a C48

etapa: NÁVRH

 Zrušenie trasy náučného chodníka



	ZMENY A DOPLNKY ÚZEMNÉHO PLÁNU MESTA VYSOKÉ TATRY	číslo výkresu
názov výkresu	KOMPLEXNÝ URBANISTICKÝ NÁVRH	4C.
	AUREX s.r.o.-architektúra, urbanizmus, ekológia, informatika Ľubľanská 1, 831 02 Bratislava	rok vypracovania 2017
hlavný riešiteľ: AUREX s.r.o. - Ing. arch. Michal Chudík	zodpovedný riešiteľ: AUREX s.r.o. - Ing. arch. Lenka Stankovská	mierka 1 : 5 000



ZMENY A DOPLNKY ÚZEMNÉHO PLÁNU MESTA VYSOKÉ TATRY

č. 2016/1

Legenda

Hranice

stav	návrh	
		Hranica kraja
		Hranica kúpeľného miesta
		Hranica katastrálneho územia
		Hranica zastavaného územia
		Hranica kúpeľného územia
		Hranica TANAP-u
		Hranica prírodných rezervácií a národných prírodných rezervácií
		Ochranné pásmo prírodného minerálneho zdroja 1. stupňa
		Ochranné pásmo prírodného minerálneho zdroja 2. stupňa
		Ložisko nevyhradeného nerastu
		Pamiatková zóna

Funkčné plochy

		Cestovný ruch (CR)
		Polyfunkčné plochy (OV a CR)
		Polyfunkčné plochy (OV a Bb)
		Polyfunkčné plochy (Br a SR)
		Polyfunkčné plochy (CR a KCR)
		Občianske vybavenie (OV)
		Kúpeľná liečba
		Športovo-rekreačné aktivity (SR)
		Športové vybavenie (S)
		Bytové domy (Bb)
		Rodinné domy (Br)
		Kempingy (KCR)
		Agroturistický areál (AA)
		Golfové cvičisko (AG)

stav	návrh	
		Areály technickej vybavenosti
		Areály hospodárskych dvorov
		Areály zariadení les. hospodárstva
		Garáže a verejné parkoviská
		Osobné horské dopravné zariadenia
		Botanická záhrada
		Cintoriny
		Lesy
		Rekreačné lesy
		Trvalé trávne porasty
		Otvorené lúčne plochy
		Parkovo upravená zeleň
		Historický park
		Záhrady
		Vodné toky a plochy
		Objekty zapísané v ÚZPF
		Pamätihodnosti mesta Vysoké Tatry

Doprava

		Zberné komunikácie
		Obslužné komunikácie
		Pešie a cyklistické cesty - hl., rekr.-náučné, rekr.-alt., turistické
		Plochy železníc
		Železničné trate
		Zdvojkolaženie železničnej trate

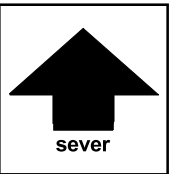
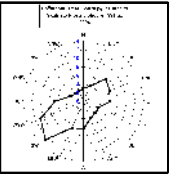
stav	návrh	
		Autobusová stanica
		Železničná stanica
		Sústredené verejné parkoviská
		Sústredené verejné park. podzemné
		Parkovací dom
		Sústredené garážové dvory
		Čerpacia stanica pohonných hmôt

Šport

		Kabinková lanová dráha
		Sedačková lanová dráha
		Sedačková lanová dráha - výhľad
		Lyžiarsky vlek
		Lyžiarska zjazdová trať
		Koridor - lyž. zjazdové trate
		Koridor - lyž. zjazdové trate, územná rezerva
		Lyžiarska bežecká trať
		Koridor pre cyklomagistralu
		Cyklistický chodník
		Poprad - Starý Smokovec

Ochranné pásma

		Cestné, železničné
		VTL plyn, 22kV vedenie
		Ochranné pásmo ČOV, cintorína
		Ochranné pásmo vodných tokov - 10 m pozdĺž oboch brehov
		Ochranné pásmo vodného zdroja



podklad:

ÚZEMNÝ PLÁN MESTA VYSOKÉ TATRY

v znení Zmien a doplnkov 2011/1, 2011/2, 2012/1, 2013/1, 2014/1, 2014/2 a 2015/1

názov výkresu:

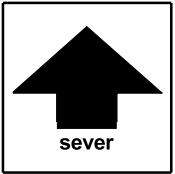
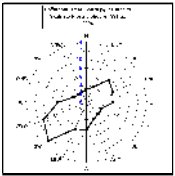
4C. KOMPLEXNÝ URBANISTICKÝ NÁVRH

M 1:5000

C53

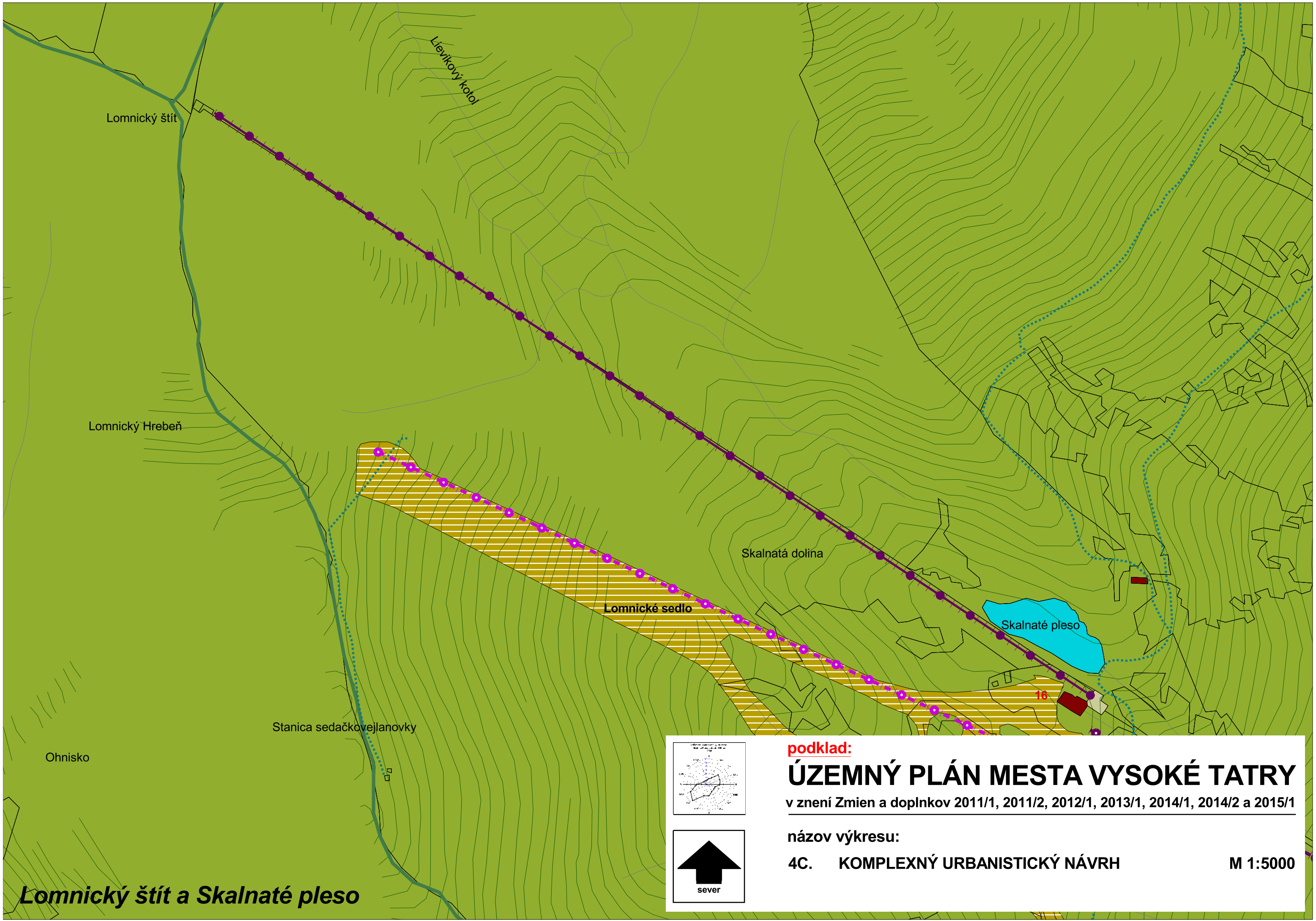
C51

C52



Lomnický štít a Skalnaté pleso

	ZMENY A DOPLNKY ÚZEMNÉHO PLÁNU MESTA VYSOKÉ TATRY	číslo výkresu
názov výkresu	KOMPLEXNÝ URBANISTICKÝ NÁVRH	4C.
	AUREX s.r.o.-architektúra, urbanizmus, ekológia, informatika Ľubľanská 1, 831 02 Bratislava	rok vypracovania 2017
hlavný riešiteľ: AUREX s.r.o. - Ing. arch. Michal Chudík	zodpovedný riešiteľ: AUREX s.r.o. - Ing. arch. Lenka Stankovská	mierka 1 : 5 000



Lomnický štít a Skalnaté pleso

podklad:
ÚZEMNÝ PLÁN MESTA VYSOKÉ TATRY
v znení Zmien a doplnkov 2011/1, 2011/2, 2012/1, 2013/1, 2014/1, 2014/2 a 2015/1

názov výkresu:
4C. KOMPLEXNÝ URBANISTICKÝ NÁVRH
M 1:5000

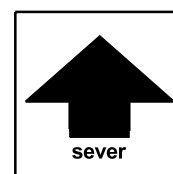
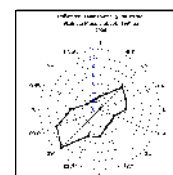



ZMENY A DOPLNKY ÚZEMNÉHO PLÁNU MESTA VYSOKÉ TATRY

č. 2016/1

etapa: **NÁVRH**

 Zrušenie trasy náučného chodníka



ZMENY A DOPLNKY ÚZEMNÉHO PLÁNU MESTA VYSOKÉ TATRY		číslo výkresu
názov výkresu	KOMPLEXNÝ URBANISTICKÝ NÁVRH	4C.
	AUREX s.r.o.-architektúra, urbanizmus, ekológia, informatika Ľubľanská 1, 831 02 Bratislava	rok vypracovania 2017
hlavný riešiteľ: AUREX s.r.o. - Ing. arch. Michal Chudík	zodpovedný riešiteľ: AUREX s.r.o. - Ing. arch. Lenka Stankovská	mierka 1 : 5 000



ZMENY A DOPLNKY ÚZEMNÉHO PLÁNU MESTA

VYSOKÉ TATRY

č. 2016/1

Legenda

Hranice

stav	návrh	
		Hranica kraja
		Hranica kúpeľného miesta
		Hranica katastrálneho územia
		Hranica zastavaného územia
		Hranica kúpeľného územia
		Hranica TANAP-u
		Hranica prírodných rezervácií a národných prírodných rezervácií
		Ochranné pásmo prírodného minerálneho zdroja 1. stupňa
		Ochranné pásmo prírodného minerálneho zdroja 2. stupňa
		Ložisko nevyhradeného nerastu
		Pamiatková zóna

Funkčné plochy

		Cestovný ruch (CR)
		Polyfunkčné plochy (OV a CR)
		Polyfunkčné plochy (OV a Bb)
		Polyfunkčné plochy (Br a SR)
		Polyfunkčné plochy (CR a KCR)
		Občianske vybavenie (OV)
		Kúpeľná liečba
		Športovo-rekreačné aktivity (SR)
		Športové vybavenie (S)
		Bytové domy (Bb)
		Rodinné domy (Br)
		Kempingy (KCR)
		Agroturistický areál (AA)
		Golfové cvičisko (AG)

stav	návrh	
		Areály technickej vybavenosti
		Areály hospodárskych dvorov
		Areály zariadení les. hospodárstva
		Garáže a verejné parkoviská
		Osobné horské dopravné zariadenia
		Botanická záhrada
		Cintoriny
		Lesy
		Rekreačné lesy
		Trvalé trávne porasty
		Otvorené lúčne plochy
		Parkovo upravená zeleň
		Historický park
		Záhrady
		Vodné toky a plochy
		Objekty zapísané v ÚZPF
		Pamätihodnosti mesta Vysoké Tatry

Doprava

		Zberné komunikácie
		Obslužné komunikácie
		Pešie a cyklistické cesty - hl., rekr.-náučné, rekr.-alt., turistické
		Plochy železníc
		Železničné trate
		Zdvojkolaženie železničnej trate

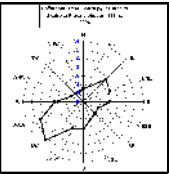
stav	návrh	
		Autobusová stanica
		Železničná stanica
		Sústredené verejné parkoviská
		Sústredené verejné park. podzemné
		Parkovací dom
		Sústredené garážové dvory
		Čerpacia stanica pohonných hmôt

Šport

		Kabínková lanová dráha
		Sedačková lanová dráha
		Sedačková lanová dráha - výhľad
		Lyžiarsky vleč
		Lyžiarska zjazdová trať
		Koridor - lyž. zjazdové trate
		Koridor - lyž. zjazdové trate, územná rezerva
		Lyžiarska bežecká trať
		Koridor pre cyklomagistrálu
		Cyklistický chodník
		Poprad - Starý Smokovec

Ochranné pásma

		Cestné, železničné
		VTL plyn, 22kV vedenie
		Ochranné pásmo ČOV, cintorína
		Ochranné pásmo vodných tokov - 10 m pozdĺž oboch brehov
		Ochranné pásmo vodného zdroja



podklad:

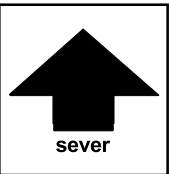
ÚZEMNÝ PLÁN MESTA VYSOKÉ TATRY

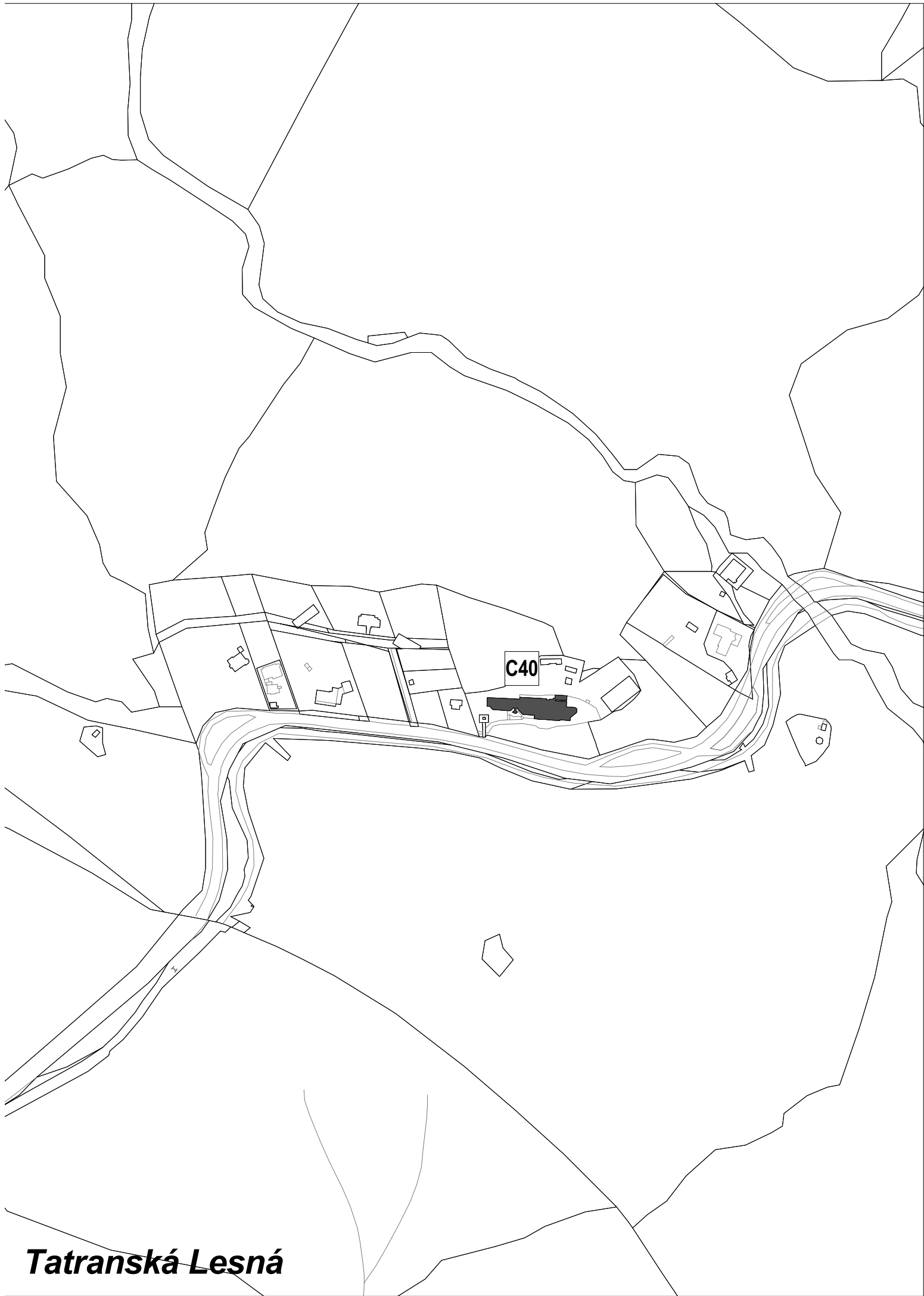
v znení Zmien a doplnkov 2011/1, 2011/2, 2012/1, 2013/1, 2014/1, 2014/1 a 2015/1

názov výkresu:

4C. KOMPLEXNÝ URBANISTICKÝ NÁVRH

M 1:5000





ZMENY A DOPLNKY ÚZEMNÉHO PLÁNU MESTA VYSOKÉ TATRY

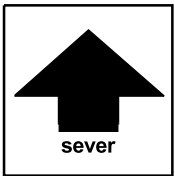

č. 2016/1

lokalita C40


etapa: NÁVRH



Zrušenie trasy rekreačného chodníka



Tatranská Lesná

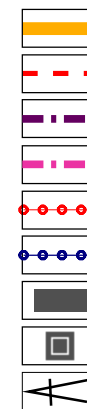
	ZMENY A DOPLNKY ÚZEMNÉHO PLÁNU MESTA VYSOKÉ TATRY	číslo výkresu
názov výkresu	NÁVRH SÍDELNEJ A KRAJINNEJ ZELENÉ	7C.
	AUREX s.r.o.-architektúra, urbanizmus, ekológia, informatika Ľubľanská 1, 831 02 Bratislava	rok vypracovania 2017
hlavný riešiteľ: AUREX, s.r.o. - Ing. arch. Michal Chudík	zodpovedný riešiteľ: AUREX, s.r.o. - Ing. arch. Lenka Stankovská	mierka 1 : 5 000



ZMENY A DOPLNKY ÚZEMNÉHO PLÁNU MESTA VYSOKÉ TATRY

č. 2016/1

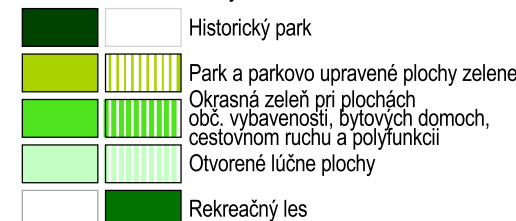
Legenda



- Hranica riešeného územia
- Hranica katastrálneho územia
- Hranica zastavaného územia - stav
- Hranica zastavaného územia - návrh
- Hranica kúpeľného územia
- Hranica pamiatkovej zóny
- Objekty zapísané v ÚZPF
- Pamätihodnosti mesta Vysoké Tatry
- Významné pohľadové línie v Pamiatkovej zóne

Sídelná zeleň

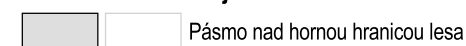
Verejná zeleň



Záhrady rodinných domov

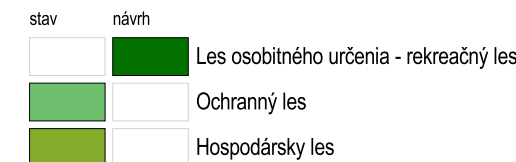


Krajinná zeleň



Lesy

- Les osobitného určenia - v chránených územiach a na lesných pozemkoch s výskytom biotopov európskeho významu alebo chránených druhov



Trvalé trávne porasty



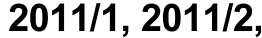
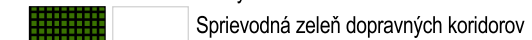
Súkromná zeleň



Vyhrazená zeleň



Sprievodná zeleň



Komunikácie a spev. plochy

- Komunikácie a spevnené plochy

Doprava

- Hlavné dopravné ťahy

- Tunel

- Vedľajšie dopravné ťahy

- TEŽ - návrh

- TEŽ - stav

- Železničná trať

- Pozemná lanovka

- Cyklistické trasy

- Osobné horské dopravné zariadenie

- Lýžiarsky vleč

Pešie a cyklistické trasy

- Hlavné vnútorné pešie a cyklistické tras

- Rekreačný chodník

- Rekreačný chodník - alternatíva

- Turistický chodník

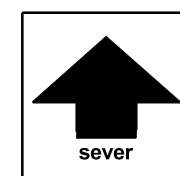
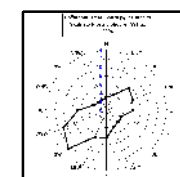
- Podtatranská magistrála - výhľad

Ochranné pásma

- Ochranné pásmo vodného toku

- Ochranné pásmo cintorína

- Ochranné pásmo VTL plynu



podklad:

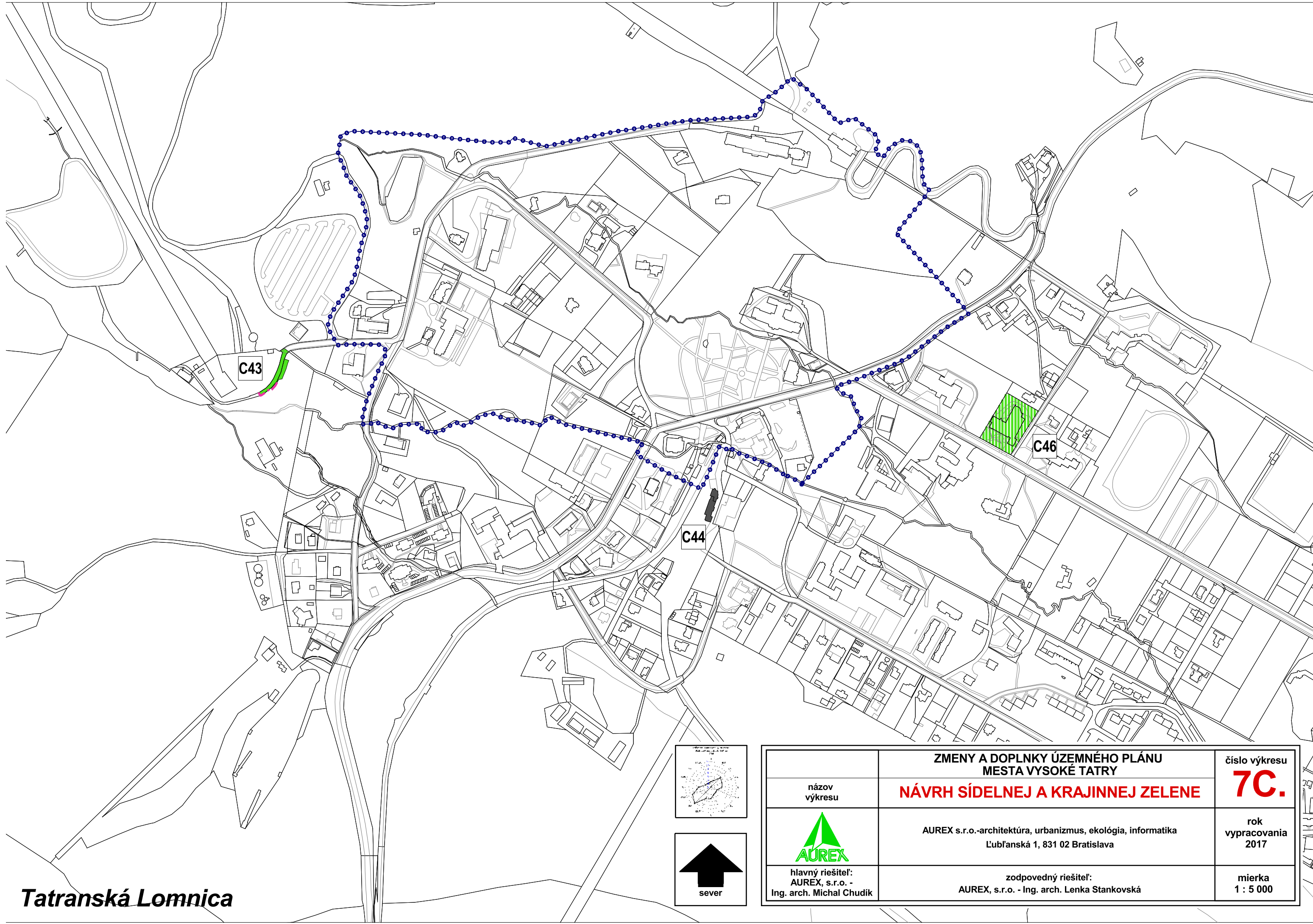
ÚZEMNÝ PLÁN MESTA VYSOKÉ TATRY

v znení ZaD 2011/1, 2011/2, 2012/1, 2013/1, 2014/1, 2014/2 a 2015/1

názov výkresu:

7C. NÁVRH SÍDELNEJ A KRAJINNEJ ZELENÉ

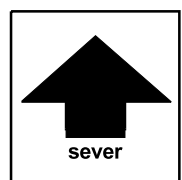
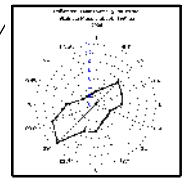
M 1:5000




C43

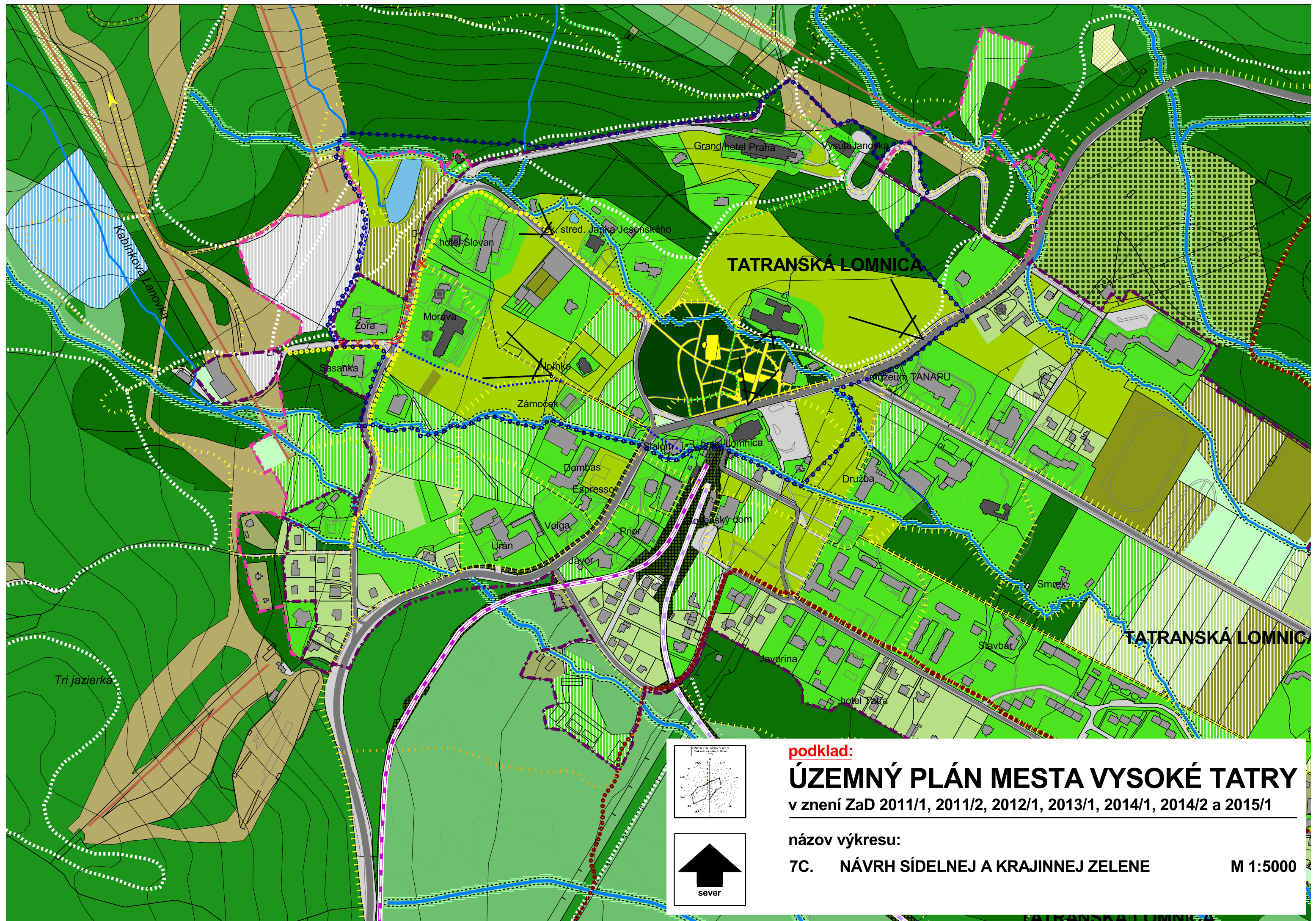
C44

C46



Tatranská Lomnica

ZMENY A DOPLNKY ÚZEMNÉHO PLÁNU MESTA VYSOKÉ TATRY			číslo výkresu
NÁVRH SÍDELNEJ A KRAJINNEJ ZELENĚ			7C.
názov výkresu	AUREX s.r.o.-architektúra, urbanizmus, ekológia, informatika Ľubľanská 1, 831 02 Bratislava		rok vypracovania 2017
 hlavný riešiteľ: AUREX, s.r.o. - Ing. arch. Michal Chudík	zodpovedný riešiteľ: AUREX, s.r.o. - Ing. arch. Lenka Stankovská		mierka 1 : 5 000



podklad:

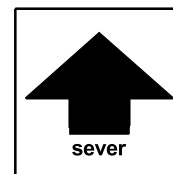
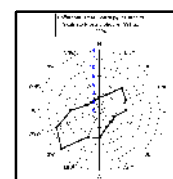
ÚZEMNÝ PLÁN MESTA VYSOKÉ TATRY

v znení ZaD 2011/1, 2011/2, 2012/1, 2013/1, 2014/1, 2014/2 a 2015/1

názov výkresu:

7C. NÁVRH SÍDELNEJ A KRAJINNEJ ZELENE

M 1:5000





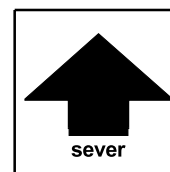
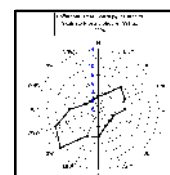
ZMENY A DOPLNKY ÚZEMNÉHO PLÁNU MESTA VYSOKÉ TATRY

č. 2016/1

etapa: **NÁVRH**



Zrušenie trasy rekreačného chodníka



ZMENY A DOPLNKY ÚZEMNÉHO PLÁNU MESTA VYSOKÉ TATRY		číslo výkresu
názov výkresu	NÁVRH SÍDELNEJ A KRAJINNEJ ZELENÉ	7C.
	AUREX s.r.o.-architektúra, urbanizmus, ekológia, informatika Ľubľanská 1, 831 02 Bratislava	rok vypracovania 2017
hlavný riešiteľ: AUREX, s.r.o. - Ing. arch. Michal Chudík	zodpovedný riešiteľ: AUREX, s.r.o. - Ing. arch. Lenka Stankovská	mierka 1 : 5 000



Významné pohľadové línie v Pamiatkovej zóne

Les osobitného určenia - v chránených územiach a na lesných pozemkoch s výskytom biotopov európskeho významu alebo chránených druhov

7

Vodné toky

Ochranné pásmo VTL plynu





ZMENY A DOPLNKY ÚZEMNÉHO PLÁNU MESTA VYSOKÉ TATRY

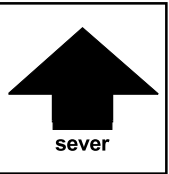

č. 2016/1

lokality C46 a C48


etapa: NÁVRH

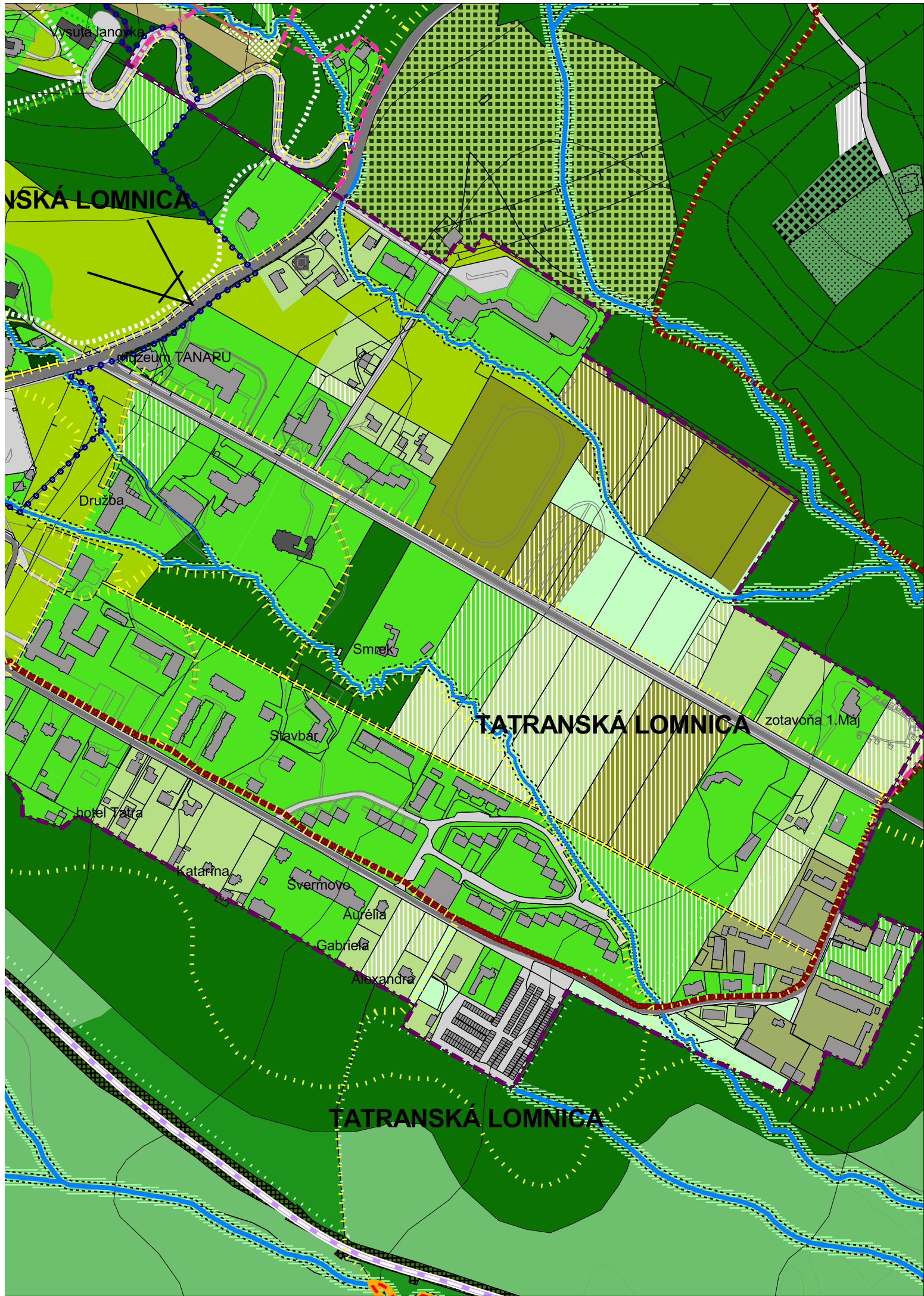


Zrušenie trasy rekreačného chodníka



Tatranská Lomnica

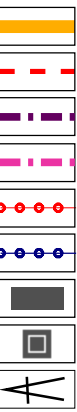
	ZMENY A DOPLNKY ÚZEMNÉHO PLÁNU MESTA VYSOKÉ TATRY	číslo výkresu
názov výkresu	NÁVRH SÍDELNEJ A KRAJINNEJ ZELENÉ	7C.
	AUREX s.r.o.-architektúra, urbanizmus, ekológia, informatika Ľubľanská 1, 831 02 Bratislava	rok vypracovania 2017
hlavný riešiteľ: AUREX, s.r.o. - Ing. arch. Michal Chudík	zodpovedný riešiteľ: AUREX, s.r.o. - Ing. arch. Lenka Stankovská	mierka 1 : 5 000



ZMENY A DOPLNKY ÚZEMNÉHO PLÁNU MESTA VYSOKÉ TATRY

č. 2016/1

Legenda



- Hranica riešeného územia
- Hranica katastrálneho územia
- Hranica zastavaného územia - stav
- Hranica zastavaného územia - návrh
- Hranica kúpeľného územia
- Hranica pamiatkovej zóny
- Objekty zapísané v ÚZPF
- Pamätihodnosti mesta Vysoké Tatry
- Významné pohľadové línie v Pamiatkovej zóne

Sídelná zeleň

- Verejná zeleň**
 - Historický park
 - Park a parkovo upravené plochy zelene
 - Okrasná zeleň pri plochách obc. vybavenosti, bytových domoch, cestovnom ruchu a polyfunkcii
 - Otvorené lúčne plochy
 - Rekreačný les
- Záhrady rodinných domov**
 - Záhrady rodinných domov

Krajinná zeleň

- Pásma nad hornou hranicou lesa**
- Lesy**
 - Les osobitného určenia - v chránených územiach a na lesných pozemkoch s výskytom biotopov európskeho významu alebo chránených druhov

- | stav | návrh | |
|------|-------|--|
| | | Les osobitného určenia - rekreačný les |
| | | Ochranný les |
| | | Hospodársky les |
| | | Trvalé trávne porasty |
| | | Trvalé trávne porasty |
| | | Súkromná zeleň |
| | | Záhrady |
| | | Vyhradená zeleň |
| | | Botanická záhrada |
| | | Cintorín |
| | | Zeleň rekreačných a liečebných areálov |
| | | Zeleň prevádzkových areálov |

- | stav | návrh | |
|------|-------|--|
| | | Spríevodná zeleň |
| | | Brehové a spríevodné porasty vodných tokov |
| | | Spríevodná zeleň dopravných koridorov |

Šport

- | stav | návrh | |
|------|-------|---------------------------|
| | | Športovo-rekreačné plochy |
| | | Lyžiarska zjazdová trať |
| | | výhľad |
| | | Bežecké trate |

Vodné plochy a vodné toky

- | stav | návrh | |
|------|-------|--------------|
| | | Vodné plochy |
| | | Vodné toky |

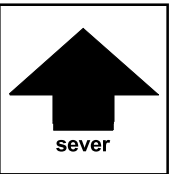
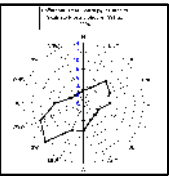
Komunikácie a spev. plochy

- | stav | návrh | |
|------|-------|-----------------------------------|
| | | Komunikácie a spevnené plochy |
| | | Doprava |
| | | Hlavné dopravné ťahy |
| | | Tunel |
| | | Vedľajšie dopravné ťahy |
| | | TEŽ - návrh |
| | | TEŽ - stav |
| | | Železničná trať |
| | | Pozemná lanovka |
| | | Cyklistické trasy |
| | | Osobné horské dopravné zariadenie |
| | | Lyžiarsky vlek |

- | stav | návrh | |
|------|-------|--|
| | | Pešie a cyklistické trasy |
| | | Hlavné vnútorné pešie a cyklistické tras |
| | | Rekreačný chodník |
| | | Rekreačný chodník - alternatíva |
| | | Turistický chodník |
| | | Podtatranská magistrála - výhľad |

Ochranné pásma

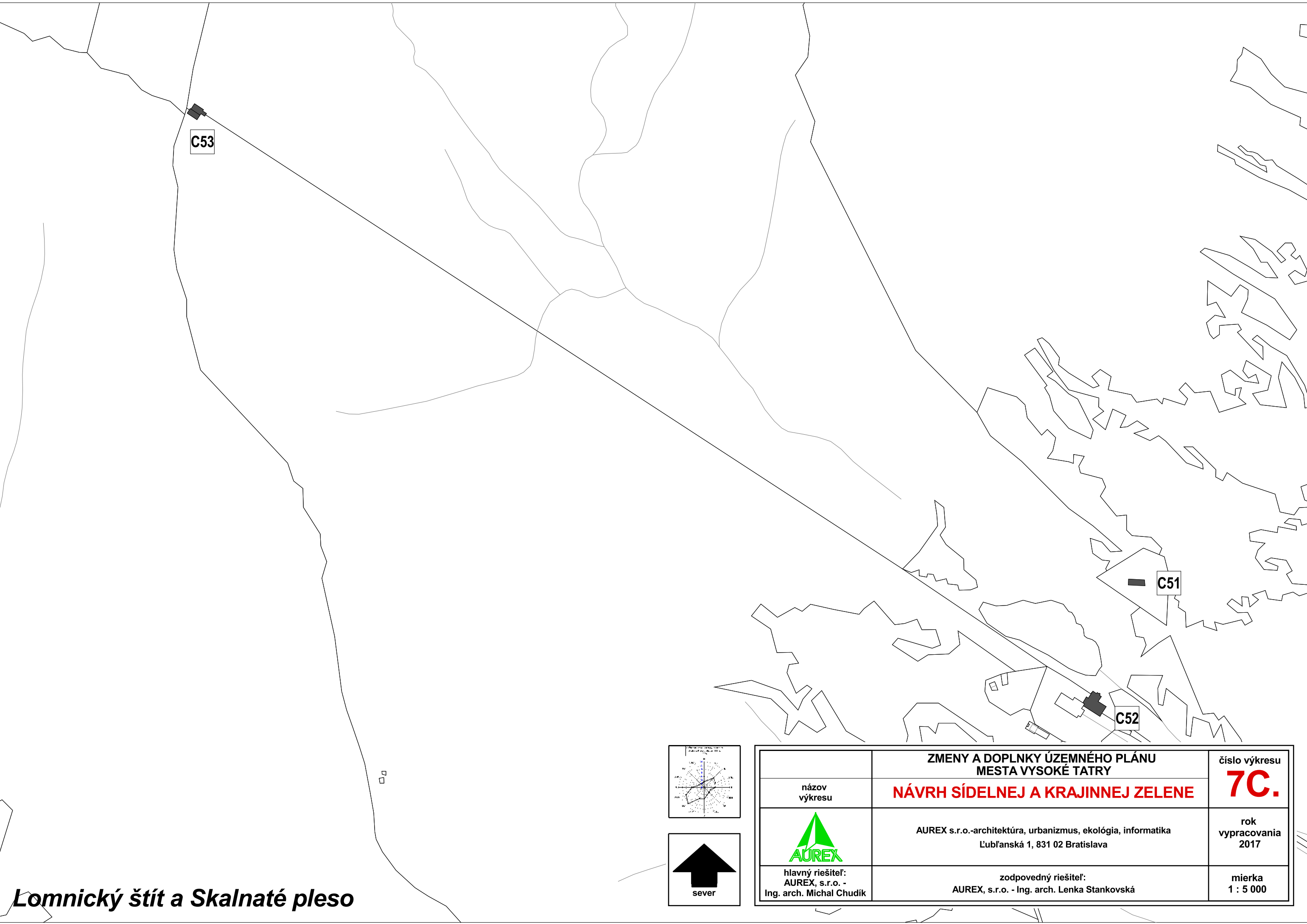
- | stav | návrh | |
|------|-------|-----------------------------|
| | | Ochranné pásmo vodného toku |
| | | Ochranné pásmo cintorína |
| | | Ochranné pásmo VTL plynu |



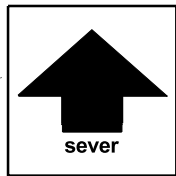
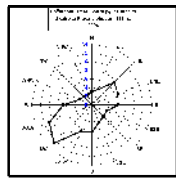
podklad: ÚZEMNÝ PLÁN MESTA VYSOKÉ TATRY


v znení ZaD 2011/1, 2011/2, 2012/1, 2013/1, 2014/1, 2014/2 a 2015/1

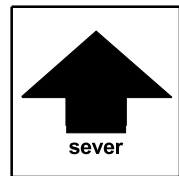
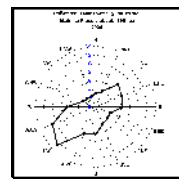
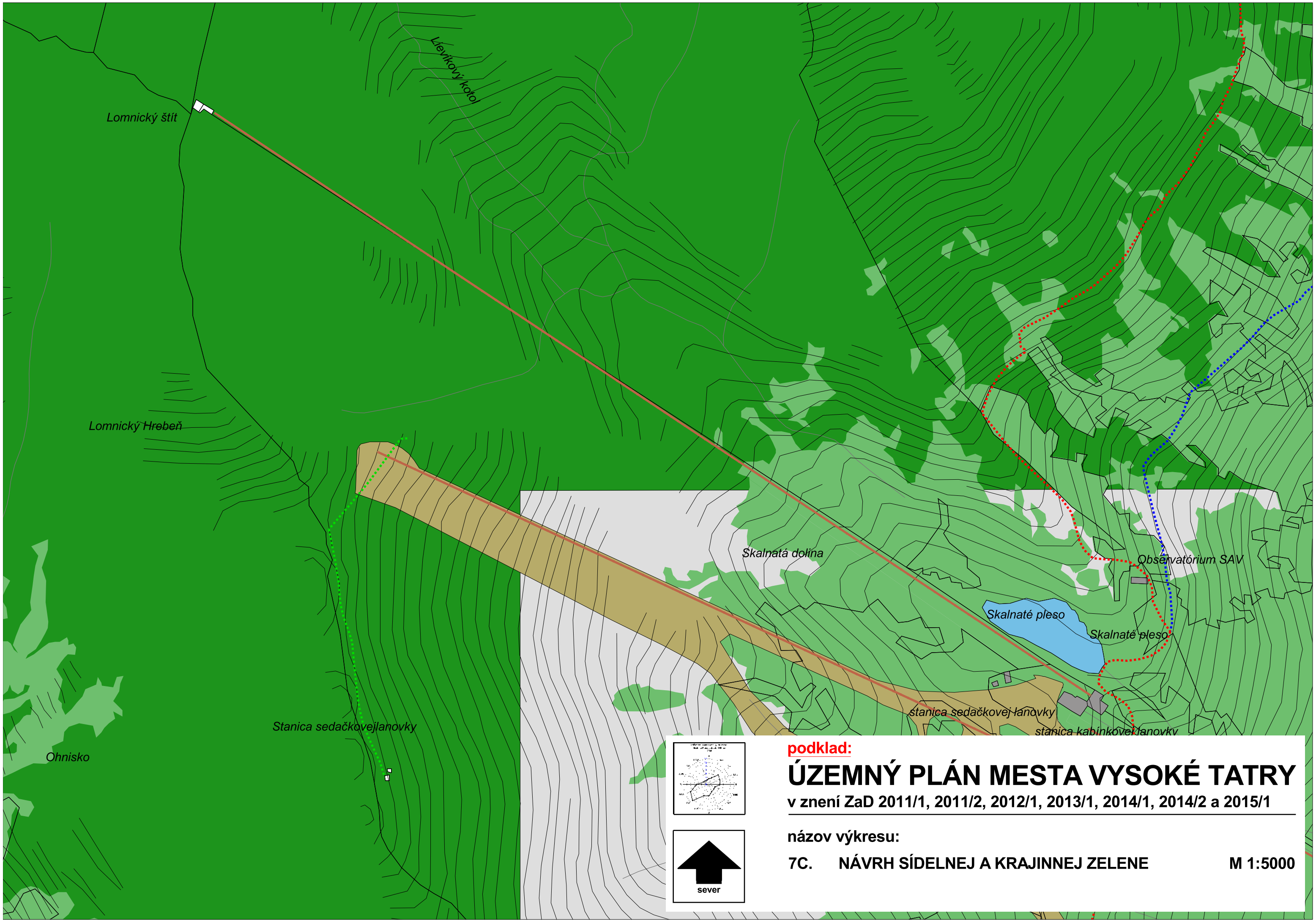
názov výkresu: 7C. NÁVRH SÍDELNEJ A KRAJINNEJ ZELENÉ M 1:5000



Lomnický štít a Skalnaté pleso



	ZMENY A DOPLNKY ÚZEMNÉHO PLÁNU MESTA VYSOKÉ TATRY	číslo výkresu
názov výkresu	NÁVRH SÍDELNEJ A KRAJINNEJ ZELENE	7C.
	AUREX s.r.o.-architektúra, urbanizmus, ekológia, informatika Ľubľanská 1, 831 02 Bratislava	rok vypracovania 2017
hlavný riešiteľ: AUREX, s.r.o. - Ing. arch. Michal Chudík	zodpovedný riešiteľ: AUREX, s.r.o. - Ing. arch. Lenka Stankovská	mierka 1 : 5 000



podklad:

ÚZEMNÝ PLÁN MESTA VYSOKÉ TATRY

v znení ZaD 2011/1, 2011/2, 2012/1, 2013/1, 2014/1, 2014/2 a 2015/1

názov výkresu:

7C. NÁVRH SÍDELNEJ A KRAJINNEJ ZELENÉ

M 1:5000



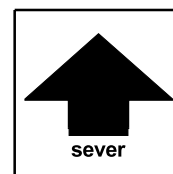
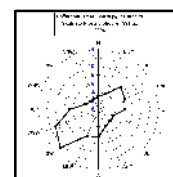
ZMENY A DOPLNKY ÚZEMNÉHO PLÁNU MESTA VYSOKÉ TATRY


č. 2016/1

etapa: **NÁVRH**



Zrušenie trasy rekreačného chodníka



ZMENY A DOPLNKY ÚZEMNÉHO PLÁNU MESTA VYSOKÉ TATRY		číslo výkresu
názov výkresu	NÁVRH SÍDELNEJ A KRAJINNEJ ZELENÉ	7C.
	AUREX s.r.o.-architektúra, urbanizmus, ekológia, informatika Ľubľanská 1, 831 02 Bratislava	rok vypracovania 2017
hlavný riešiteľ: AUREX, s.r.o. - Ing. arch. Michal Chudík	zodpovedný riešiteľ: AUREX, s.r.o. - Ing. arch. Lenka Stankovská	mierka 1 : 5 000



ZMENY A DOPLNKY ÚZEMNÉHO PLÁNU MESTA VYSOKÉ TATRY

č. 2016/1

Legenda



Hranica riešeného územia
Hranica katastrálneho územia
Hranica zastavaného územia - stav
Hranica zastavaného územia - návrh
Hranica kúpeľného územia
Hranica pamiatkovej zóny
Objekty zapísané v ÚZPF
Pamätihodnosti mesta Vysoké Tatry
Významné pohľadové línie
v Pamiatkovej zóne

Sídelná zeleň

Verejná zeleň



Historický park
Park a parkovo upravené plochy zelene
Okrasná zeleň pri plochách
obč. vybavenosti, bytových domoch,
cestovnom ruchu a polyfunkcii
Otvorené lúčne plochy
Rekreačný les

Záhrady rodinných domov



Záhrady rodinných domov

Krajinná zeleň



Pásma nad hornou hranicou lesa

Lesy



Les osobitného určenia - v chránených
územíach a na lesných pozemkoch
s výskytom biotopov európskeho
významu alebo chránených druhov

stav návrh



Les osobitného určenia - rekreačný les
Ochranný les
Hospodársky les



Trvalé trávne porasty
Trvalé trávne porasty



Súkromná zeleň
Záhrady



Vyhradená zeleň



Botanická záhrada
Cintorín
Zeleň rekreačných a liečebných areálov
Zeleň prevádzkových areálov



Spríevodná zeleň
Brehové a spríevodné porasty
vodných tokov
Spríevodná zeleň dopravných koridorov



Šport



Športovo-rekreačné plochy
Lyžiarska zjazdová trať



výhľad
Bežecké trate



Vodné plochy a vodné toky



Vodné plochy
Vodné toky

stav návrh



Komunikácie a spev. plochy

Komunikácie a spevnené plochy

Doprava



Hlavné dopravné ťahy



Tunel



Vedľajšie dopravné ťahy



TEŽ - návrh



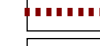
TEŽ - stav



Železničná trať



Pozemná lanovka



Cyklistické trasy



Osobné horské dopravné zariadenie



Lyžiarsky vlek

Pešie a cyklistické trasy




Hlavné vnútorné pešie a cyklistické trasy



Rekreačný chodník



Rekreačný chodník - alternatíva

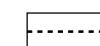


Turistický chodník



Podtatranská magistrála - výhľad


Ochranné pásma



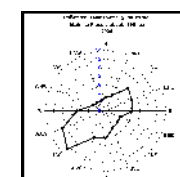
Ochranné pásmo vodného toku



Ochranné pásmo cintorína



Ochranné pásmo VTL plynu



podklad:

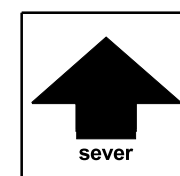
ÚZEMNÝ PLÁN MESTA VYSOKÉ TATRY

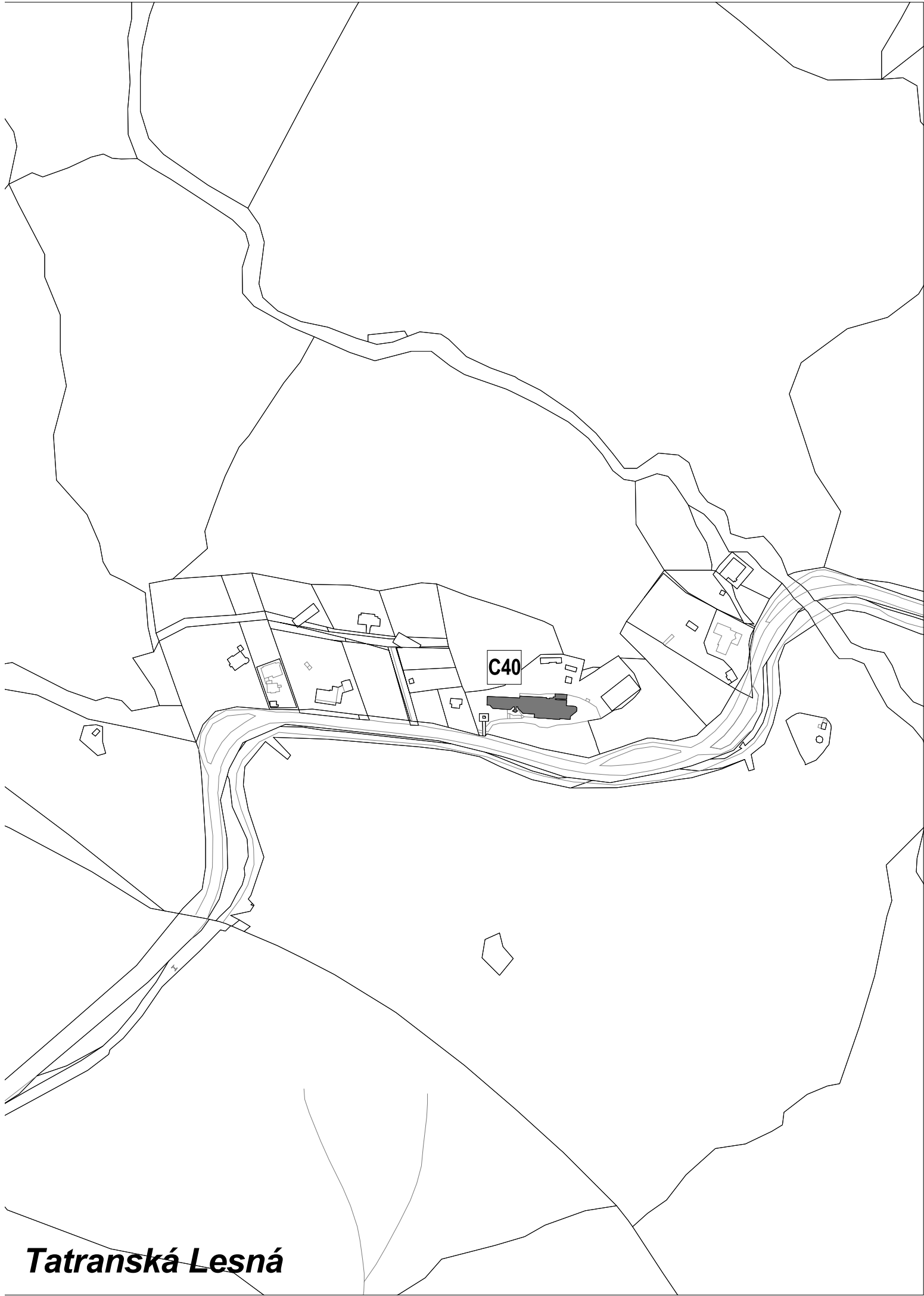
v znení ZaD 2011/1, 2011/2, 2012/1, 2013/1, 2014/1, 2014/2 a 2015/1

názov výkresu:

7C. NÁVRH SÍDELNEJ A KRAJINNEJ ZELENÉ

M 1:5000





ZMENY A DOPLNKY ÚZEMNÉHO PLÁNU MESTA VYSOKÉ TATRY

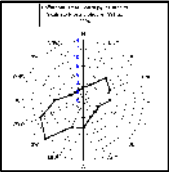
č. 2016/1

lokalita C40

etapa: NÁVRH



Zrušenie trasy náučného chodníka



Tatranská Lesná

	ZMENY A DOPLNKY ÚZEMNÉHO PLÁNU MESTA VYSOKÉ TATRY	číslo výkresu
názov výkresu	ZÁVAZNÉ REGULATÍVY	8C.
	AUREX s.r.o.-architektúra, urbanizmus, ekológia, informatika Ľubľanská 1, 831 02 Bratislava	rok vypracovania 2017
hlavný riešiteľ: AUREX s.r.o. - Ing. arch. Michal Chudík	zodpovedný riešiteľ: AUREX s.r.o. - Ing. arch. Lenka Stankovská	mierka 1 : 5 000



ZMENY A DOPLNKY ÚZEMNÉHO PLÁNU MESTA VYSOKÉ TATRY

č. 2016/1

Legenda

Regulácia

R 1

Poradové číslo regulačného bloku



Vymedzenie regulačného bloku



Nezastaviteľné plochy



Regulačný blok - zjazdové trate




Regulačný blok - zjazdové trate výhľad

Limity územného rozvoja



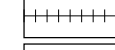
Ochranné pásmo železníc - 60 m



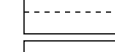
Ochranné pásmo 22 kV - 10 m




Ochranné pásmo VTL - 20 m




Ochranné pásmo ČOV



Ochranné pásmo cesty - 25 m



Ochranné pásmo vodných tokov - 10m pozdĺž oboch brehov



Ochranné pásmo cintorína



Ochranné pásmo vodného zdroja




Objekty zapísané v ÚZPF



Pamätihodnosti mesta Vysoké Tatry

Hranice



Hranica kraja



Hranica riešeného územia



Hranica kúpeľného miesta



Hranica katastrálneho územia



Hranica pamiatkovej zóny



Hranica kúpeľného územia



Hranica zastavaného územia



Hranica zastavaného územia - návrh



Regulované lokality



Ochranné pásmo prír. min. zdroja 1. stupňa



Ochranné pásmo prír. min. zdroja 2. stupňa



Ložisko nevyhradeného nerastu

Ostatné neregulované funkčné plochy



Rekreačný les



Les



Vodné toky

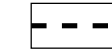
Doprava



Obslužná komunikácia



Zberná komunikácia B1, B2



Obslužná komunikácia - návrh



Zberná komunikácia B1, B2 - návrh



Pozemná lanovka



Tatranská elektrická železnica



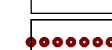
Tatranská elektrická železnica - návrh



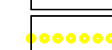
Železnice SR



Osobné horské dopravné zariadenie



Lyžiarsky vleč



Cyklistický chodník Poprad - Starý Smokovec



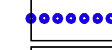
Hlavné vnútorné pešie a cyklistické ťahy



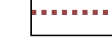
Rekreačný a náučný chodník



Rekreačný chodník - alternatíva



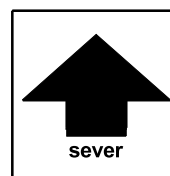
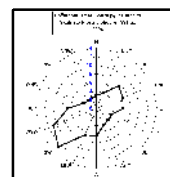
Turistický chodník



Os koridoru cyklomagistrály



Lyžiarske bežecké trate



podklad:

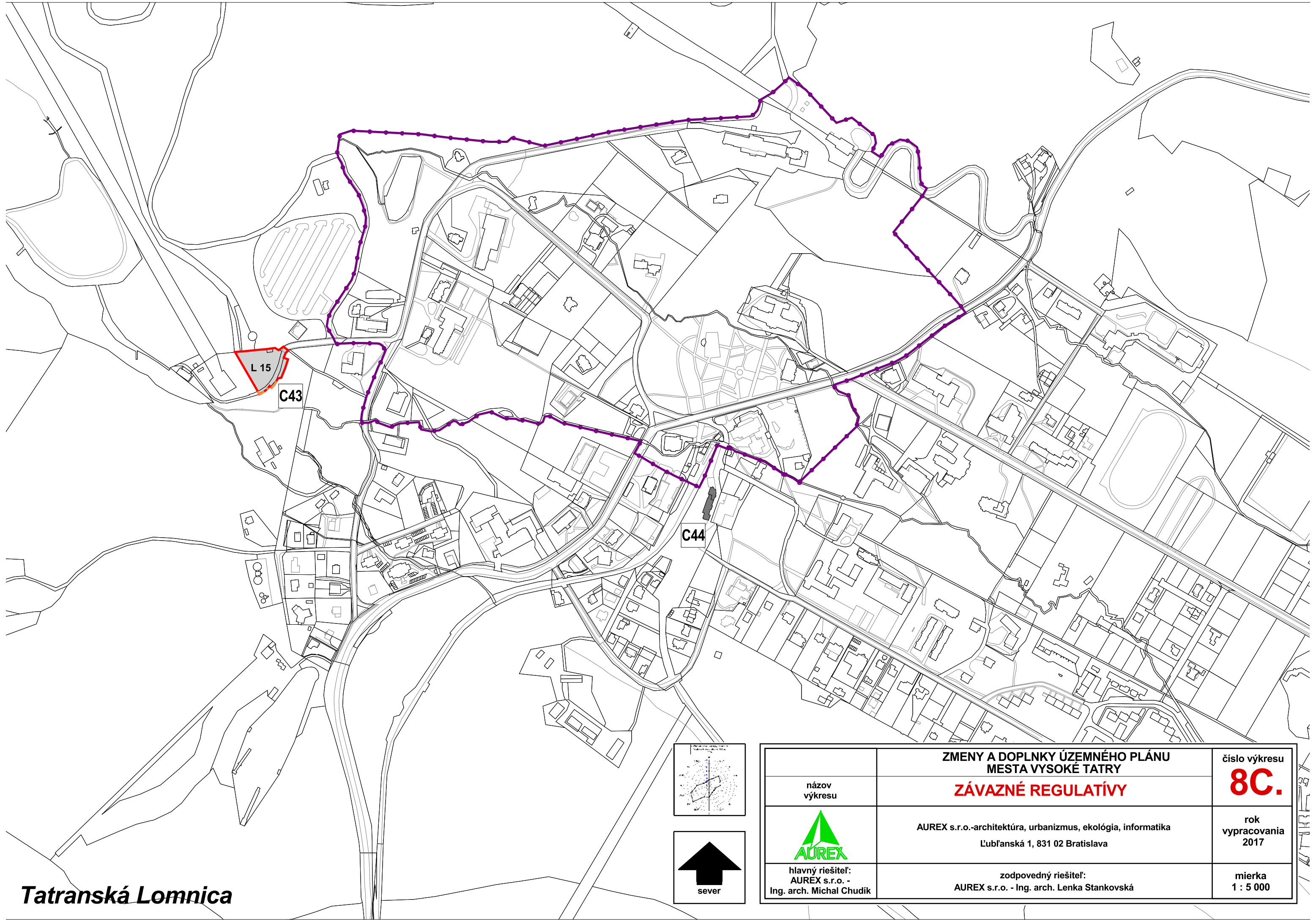
ÚZEMNÝ PLÁN MESTA VYSOKÉ TATRY

v znení Zmien a doplnkov 2011/1, 2011/2, 2012/1, 2013/1, 2014/1, 2014/2 a 2015/1

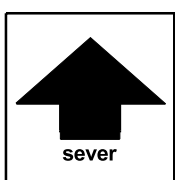
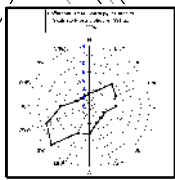
názov výkresu:

8C. ZÁVAZNÉ REGULATÍVY

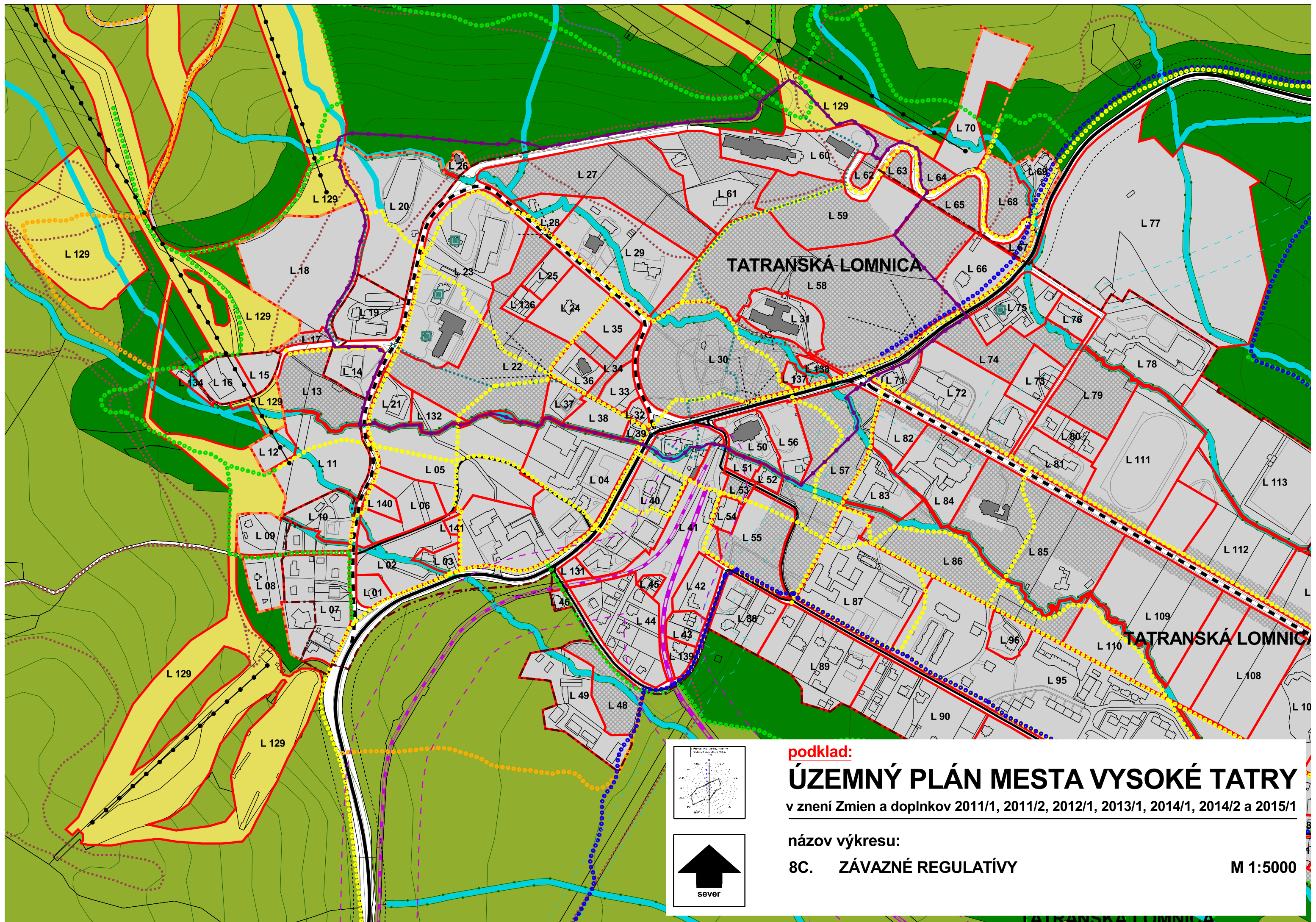
M 1:5000



Tatranská Lomnica



ZMENY A DOPLNKY ÚZEMNÉHO PLÁNU MESTA VYSOKÉ TATRY		
názov výkresu	ZÁVAZNÉ REGULATÍVY	číslo výkresu 8C.
 hlavný riešiteľ: AUREX s.r.o. - Ing. arch. Michal Chudík	AUREX s.r.o.-architektúra, urbanizmus, ekológia, informatika Ľubľanská 1, 831 02 Bratislava	rok vypracovania 2017
	zodpovedný riešiteľ: AUREX s.r.o. - Ing. arch. Lenka Stankovská	mierka 1 : 5 000



podklad:

ÚZEMNÝ PLÁN MESTA VYSOKÉ TATRY

v znení Zmien a doplnkov 2011/1, 2011/2, 2012/1, 2013/1, 2014/1, 2014/2 a 2015/1

názov výkresu:

8C. ZÁVAZNÉ REGULATÍVY

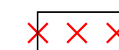
M 1:5000



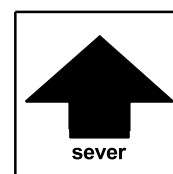
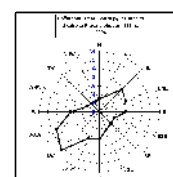
ZMENY A DOPLNKY ÚZEMNÉHO PLÁNU MESTA VYSOKÉ TATRY

č. 2016/1

etapa: **NÁVRH**



Zrušenie trasy náučného chodníka



	ZMENY A DOPLNKY ÚZEMNÉHO PLÁNU MESTA VYSOKÉ TATRY	číslo výkresu 8C.
názov výkresu	ZÁVAZNÉ REGULATÍVY	
	AUREX s.r.o.-architektúra, urbanizmus, ekológia, informatika Ľubľanská 1, 831 02 Bratislava	rok vypracovania 2017
hlavný riešiteľ: AUREX s.r.o. - Ing. arch. Michal Chudík	zodpovedný riešiteľ: AUREX s.r.o. - Ing. arch. Lenka Stankovská	mierka 1 : 5 000



ZMENY A DOPLNKY ÚZEMNÉHO PLÁNU MESTA

VYSOKÉ TATRY

č. 2016/1

Legenda

Regulácia

R 1	Poradové číslo regulačného bloku
	Vymedzenie regulačného bloku
	Nezastaviteľné plochy
	Regulačný blok - zjazdové trate
	Regulačný blok - zjazdové trate výhľad

Limity územného rozvoja

	Ochranné pásmo železníc - 60 m
	Ochranné pásmo 22 kV - 10 m
	Ochranné pásmo VTL - 20 m
	Ochranné pásmo ČOV
	Ochranné pásmo cesty - 25 m
	Ochranné pásmo vodných tokov - 10m pozdĺž oboch brehov
	Ochranné pásmo cintorína
	Ochranné pásmo vodného zdroja
	Objekty zapísané v ÚZPF
	Pamätihodnosti mesta Vysoké Tatry

Hranice

	Hranica kraja
	Hranica riešeného územia
	Hranica kúpeľného miesta
	Hranica katastrálneho územia
	Hranica pamiatkovej zóny
	Hranica kúpeľného územia
	Hranica zastavaného územia
	Hranica zastavaného územia - návrh
	Regulované lokality

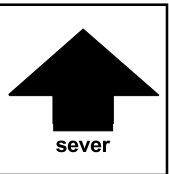
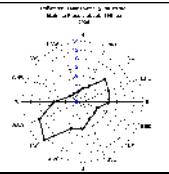
	Ochranné pásmo prír. min. zdroja 1. stupňa
	Ochranné pásmo prír. min. zdroja 2. stupňa
	Ložisko nevyhradeného nerastu

Ostatné neregulované funkčné plochy

	Rekreačný les
	Les
	Vodné toky

Doprava

	Obslužná komunikácia
	Zberná komunikácia B1, B2
	Obslužná komunikácia - návrh
	Zberná komunikácia B1, B2 - návrh
	Pozemná lanovka
	Tatranská električná železnica
	Tatranská električná železnica - návrh
	Železnice SR
	Osobné horské dopravné zariadenie
	Lyžiarsky vleč
	Cyklistický chodník Poprad - Starý Smokovec
	Hlavné vnútorné pešie a cyklistické ťahy
	Rekreačný a náučný chodník
	Rekreačný chodník - alternatíva
	Turistický chodník
	Os koridoru cyklomagistrály
	Lyžiarske bežecké trate



podklad:

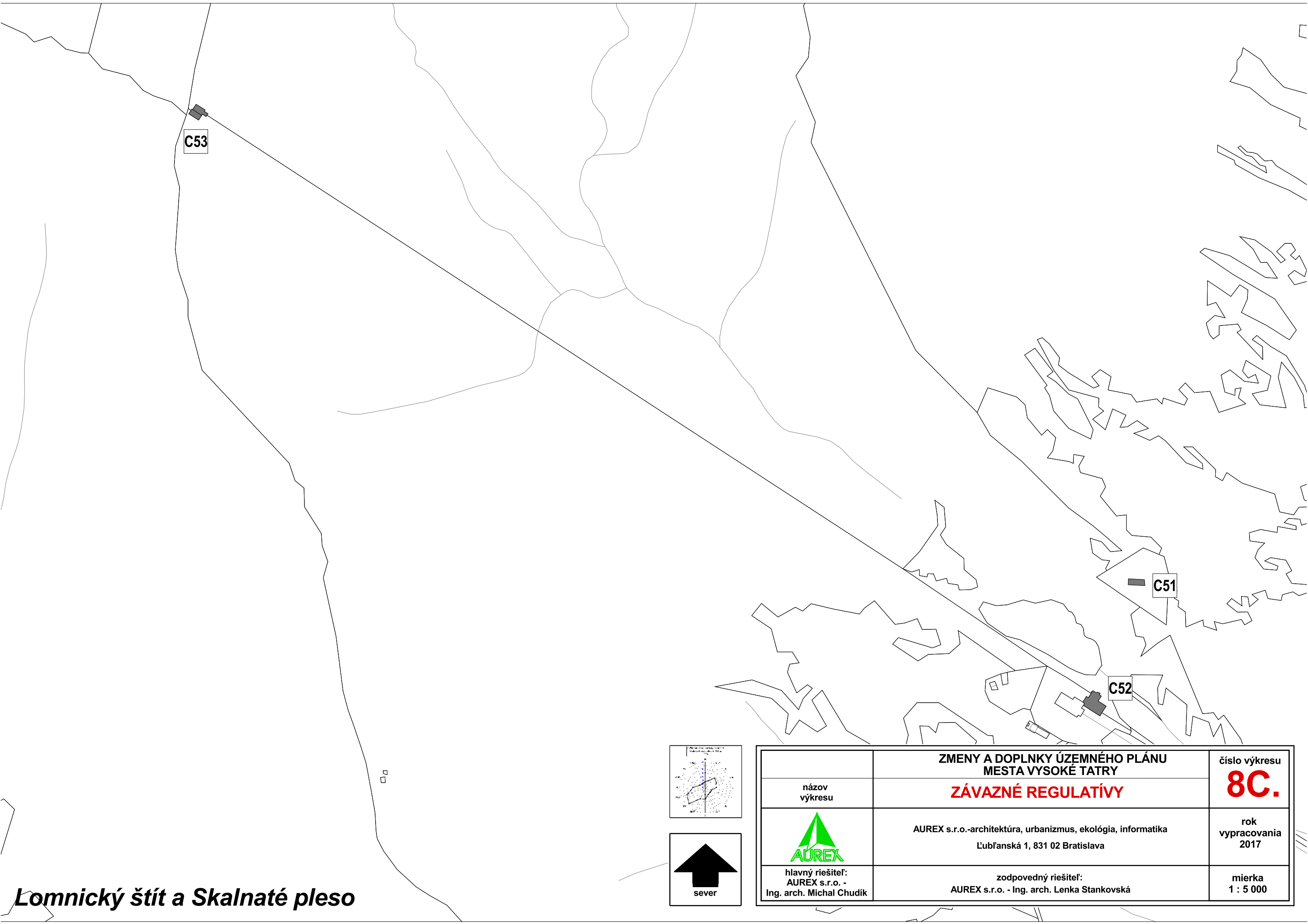
ÚZEMNÝ PLÁN MESTA VYSOKÉ TATRY

v znení Zmien a doplnkov 2011/1, 2011/2, 2012/1, 2013/1, 2014/1, 2014/2 a 2015/1

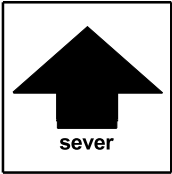
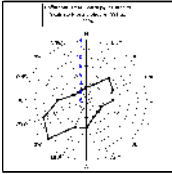
názov výkresu:

8C. ZÁVAZNÉ REGULATÍVY

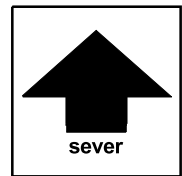
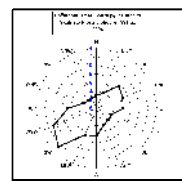
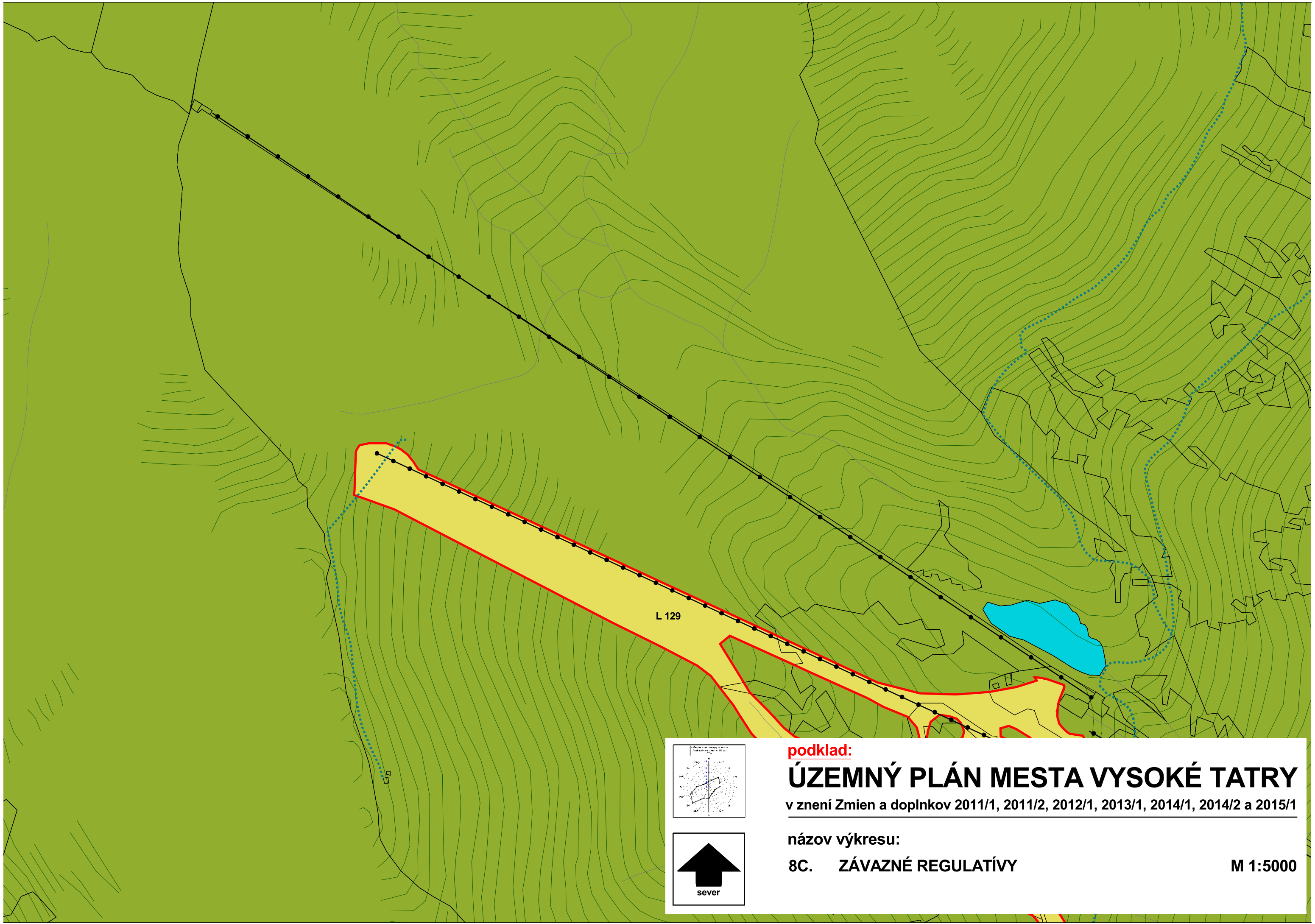
M 1:5000



Lomnický štít a Skalnaté pleso



	ZMENY A DOPLNKY ÚZEMNÉHO PLÁNU MESTA VYSOKÉ TATRY	číslo výkresu
názov výkresu	ZÁVAZNÉ REGULATÍVY	8C.
	AUREX s.r.o.-architektúra, urbanizmus, ekológia, informatika Ľubľanská 1, 831 02 Bratislava	rok vypracovania 2017
hlavný riešiteľ: AUREX s.r.o. - Ing. arch. Michal Chudík	zodpovedný riešiteľ: AUREX s.r.o. - Ing. arch. Lenka Stankovská	mierka 1 : 5 000



podklad:

ÚZEMNÝ PLÁN MESTA VYSOKÉ TATRY

v znení Zmien a doplnkov 2011/1, 2011/2, 2012/1, 2013/1, 2014/1, 2014/2 a 2015/1

názov výkresu:

8C. ZÁVAZNÉ REGULATÍVY

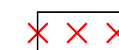
M 1:5000



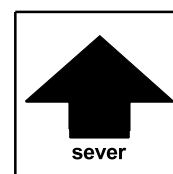
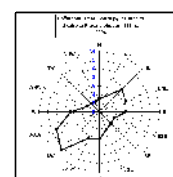
ZMENY A DOPLNKY ÚZEMNÉHO PLÁNU MESTA VYSOKÉ TATRY

č. 2016/1

etapa: **NÁVRH**



Zrušenie trasy náučného chodníka



	ZMENY A DOPLNKY ÚZEMNÉHO PLÁNU MESTA VYSOKÉ TATRY	číslo výkresu 8C.
názov výkresu	ZÁVAZNÉ REGULATÍVY	
	AUREX s.r.o.-architektúra, urbanizmus, ekológia, informatika Ľubľanská 1, 831 02 Bratislava	rok vypracovania 2017
hlavný riešiteľ: AUREX s.r.o. - Ing. arch. Michal Chudík	zodpovedný riešiteľ: AUREX s.r.o. - Ing. arch. Lenka Stankovská	mierka 1 : 5 000



ZMENY A DOPLNKY ÚZEMNÉHO PLÁNU MESTA

VYSOKÉ TATRY

č. 2016/1

Legenda

Regulácia

R 1	Poradové číslo regulačného bloku
	Vymedzenie regulačného bloku
	Nezastaviteľné plochy
	Regulačný blok - zjazdové trate
	Regulačný blok - zjazdové trate výhľad

Limity územného rozvoja

	Ochranné pásmo železníc - 60 m
	Ochranné pásmo 22 kV - 10 m
	Ochranné pásmo VTL - 20 m
	Ochranné pásmo ČOV
	Ochranné pásmo cesty - 25 m
	Ochranné pásmo vodných tokov - 10m pozdĺž oboch brehov
	Ochranné pásmo cintorína
	Ochranné pásmo vodného zdroja
	Objekty zapísané v ÚZPF
	Pamätihodnosti mesta Vysoké Tatry

Hranice

	Hranica kraja
	Hranica riešeného územia
	Hranica kúpeľného miesta
	Hranica katastrálneho územia
	Hranica pamiatkovej zóny
	Hranica kúpeľného územia
	Hranica zastavaného územia
	Hranica zastavaného územia - návrh
	Regulované lokality

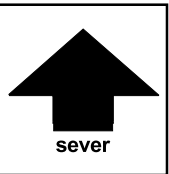
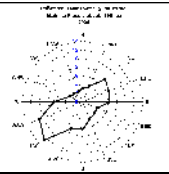
	Ochranné pásmo prír. min. zdroja 1. stupňa
	Ochranné pásmo prír. min. zdroja 2. stupňa
	Ložisko nevyhradeného nerastu

Ostatné neregulované funkčné plochy

	Rekreačný les
	Les
	Vodné toky

Doprava

	Obslužná komunikácia
	Zberná komunikácia B1, B2
	Obslužná komunikácia - návrh
	Zberná komunikácia B1, B2 - návrh
	Pozemná lanovka
	Tatranská električná železnica
	Tatranská električná železnica - návrh
	Železnice SR
	Osobné horské dopravné zariadenie
	Lyžiarsky vleč
	Cyklistický chodník Poprad - Starý Smokovec
	Hlavné vnútorné pešie a cyklistické ťahy
	Rekreačný a náučný chodník
	Rekreačný chodník - alternatíva
	Turistický chodník
	Os koridoru cyklomagistrály
	Lyžiarske bežecké trate



podklad:

ÚZEMNÝ PLÁN MESTA VYSOKÉ TATRY

v znení Zmien a doplnkov 2011/1, 2011/2, 2012/1, 2013/1, 2014/1, 2014/2 a 2015/1

názov výkresu:

8C. ZÁVAZNÉ REGULATÍVY

M 1:5000

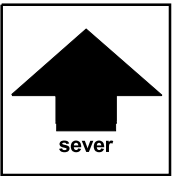
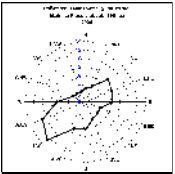



ZMENY A DOPLNKY ÚZEMNÉHO PLÁNU MESTA VYSOKÉ TATRY

č. 2016/1

lokalita C43


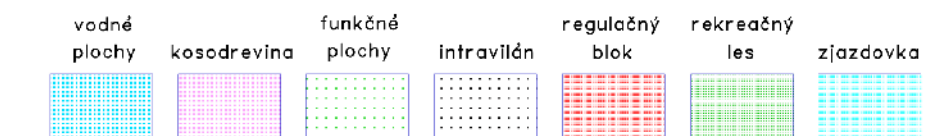
etapa: NÁVRH



	ZMENY A DOPLNKY ÚZEMNÉHO PLÁNU MESTA VYSOKÉ TATRY	číslo výkresu
názov výkresu	VYHODNOTENIE DÔSLEDKOV STAVEBNÝCH ZAMEROV A INÝCH NÁVRHOV NA LP	10C.
	AUREX s.r.o.-architektúra, urbanizmus, ekológia, informatika Ľubľanská 1, 831 02 Bratislava	rok vypracovania 2017
hlavný riešiteľ: AUREX, s.r.o. - Ing. arch. Michal Chudík	zodpovedný riešiteľ AUREX, s.r.o. - Ing. arch. Lenka Stankovská	mierka 1 : 10 000



Legenda



podklad:

ÚZEMNÝ PLÁN MESTA VYSOKÉ TATRY

v znení ZaD 2011/1, 2011/2, 2012/1, 2013/1, 2014/1, 2014/2 a 2015/1

názov výkresu:

10C. VYHODNOTENIE DOSLEDKOV STAVEBNÝCH ZÁMEROV A INÝCH NÁVRHOV NA LP

M 1:10 000

