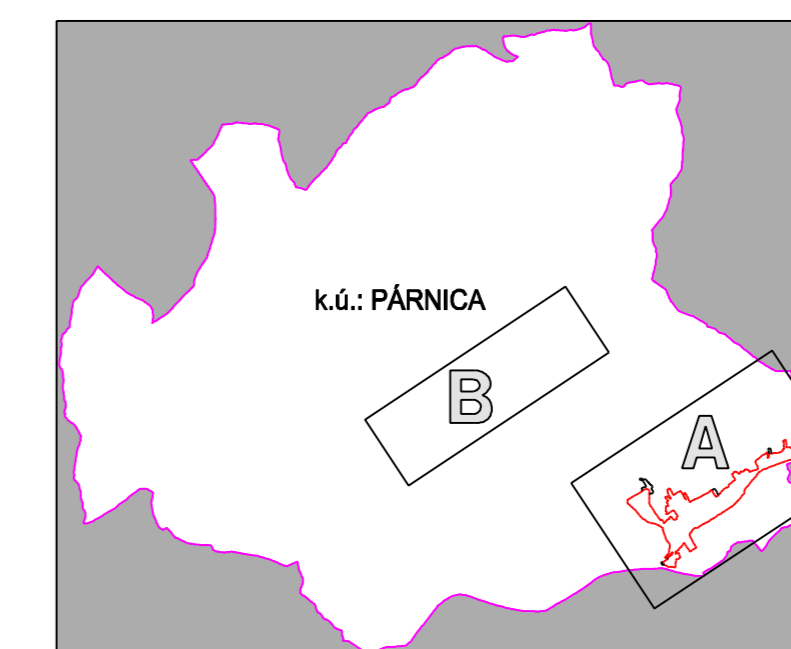
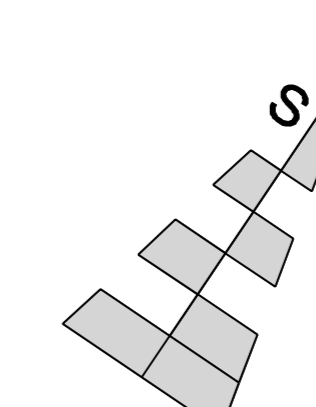
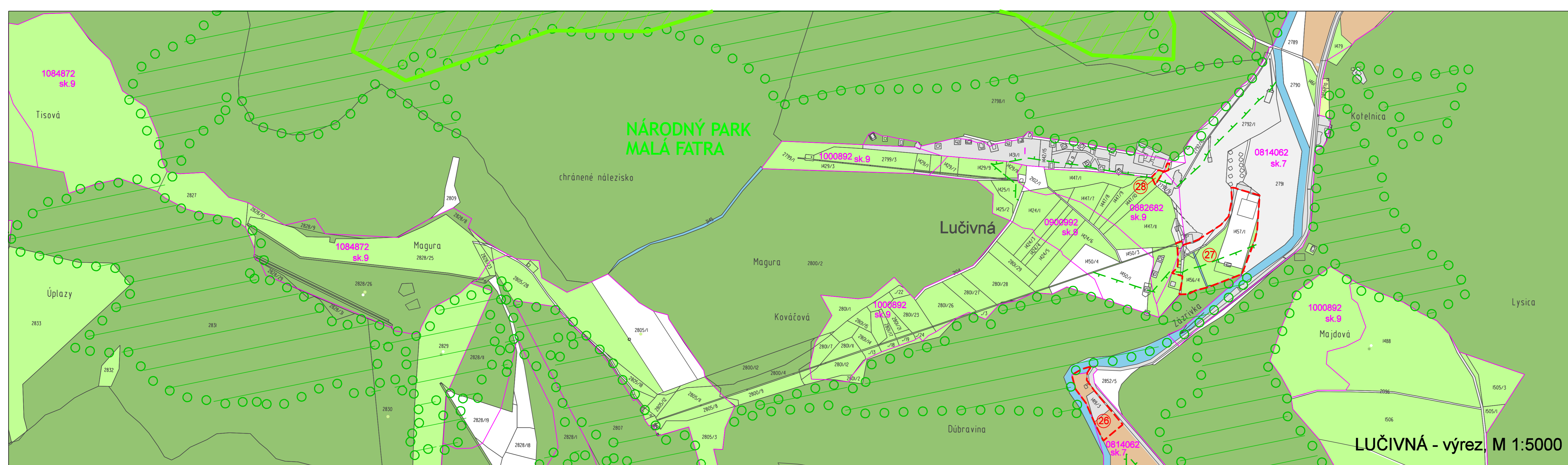
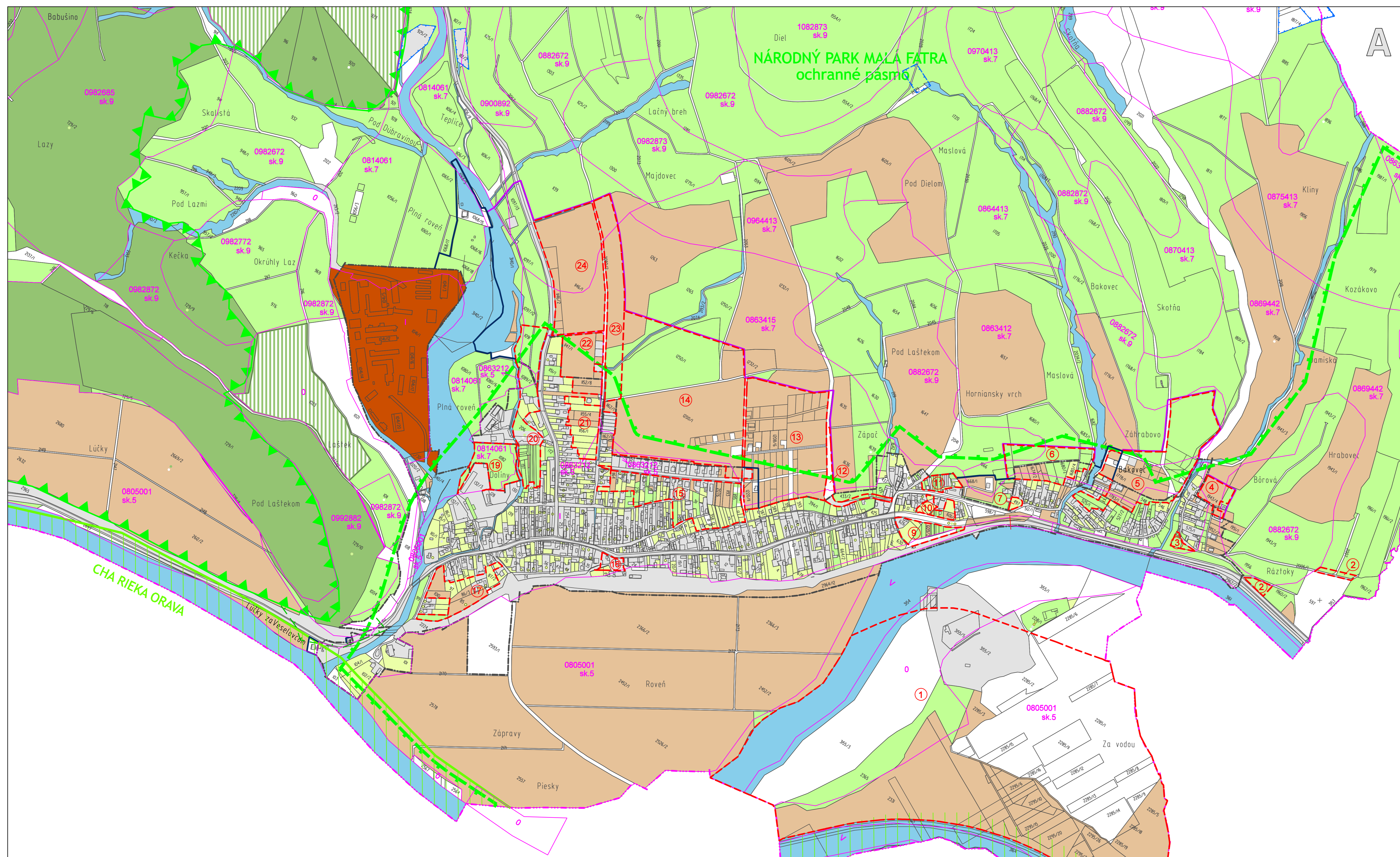


ÚZEMNÝ PLÁN OBCE PÁRNICA NÁVRH



LEGENDA :

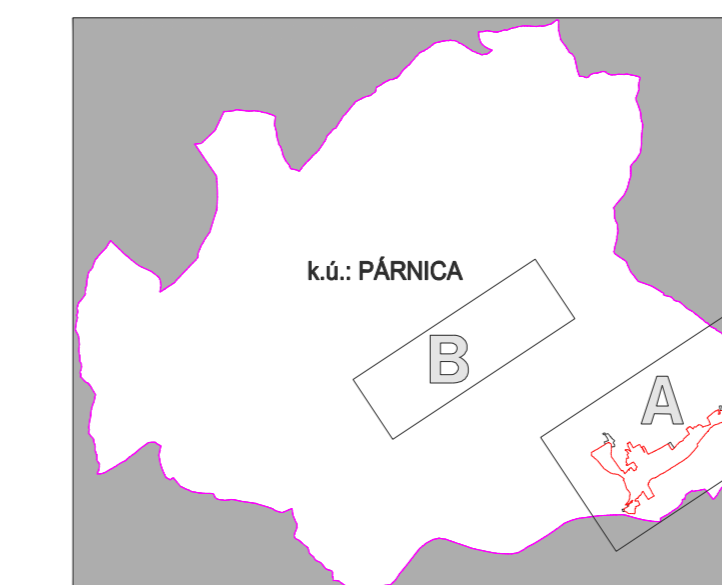
	VÝHĽAD	NÁVRH	STAV
HRANICA KATASTRÁLNEHO ÚZEMIA	[Symbol]	[Symbol]	[Symbol]
HRANICA ZASTAVANÉHO ÚZEMIA K 1.1.1990	[Symbol]	[Symbol]	[Symbol]
HRANICA SKUTOČNE ZASTAVANÉHO ÚZEMIA	[Symbol]	[Symbol]	[Symbol]
PLOCHY ORNEJ PÔDY	[Symbol]	[Symbol]	[Symbol]
PLOCHY ZÁHRAD	[Symbol]	[Symbol]	[Symbol]
PLOCHY TRVALÝCH TRÁVNÝCH PORASTOV	[Symbol]	[Symbol]	[Symbol]
PLOCHY LESOV	[Symbol]	[Symbol]	[Symbol]
PLOCHY ZASTAVANÉ	[Symbol]	[Symbol]	[Symbol]
PLOCHY VODNÉ	[Symbol]	[Symbol]	[Symbol]
OSTATNÉ PLOCHY	[Symbol]	[Symbol]	[Symbol]
AREÁLY POĽNOHOSPODÁRSKYCH SUBJEKTOV	[Symbol]	[Symbol]	[Symbol]
HRANICA NÁRODNÉHO PARKU MALÁ FATRA	[Symbol]	[Symbol]	[Symbol]
HRANICA OCHRANNÉHO PÁSMA NÁRODNÉHO PARKU MALÁ FATRA	[Symbol]	[Symbol]	[Symbol]
PRÍRODNÁ A NÁRODNÁ PRÍRODNÁ REZERVÁCIA (5. STUPEŇ OCHRANY)	[Symbol]	[Symbol]	[Symbol]
CHRÁNENÝ AREÁL RIEKA ORAVA (4. STUPEŇ OCHRANY)	[Symbol]	[Symbol]	[Symbol]
OCHRANNÉ PÁSMA VODÁRENSKÝCH ZDROJOV	[Symbol]	[Symbol]	[Symbol]
OCHRANNÉ LESY	[Symbol]	[Symbol]	[Symbol]
OCHRANNÉ PÁSMA LESA	[Symbol]	[Symbol]	[Symbol]
KÓD BONITOVANEJ PÁDNO-EKOLOGICKEJ JEDNOTKY (BPEJ)	[Symbol]	[Symbol]	[Symbol]
SKUPINA BPEJ	[Symbol]	[Symbol]	[Symbol]
HRANICE BPEJ	[Symbol]	[Symbol]	[Symbol]
HRANICA LOKALITY PREDPOKLADANÉHO ODŇATIA POĽNOHOSP. PÔDY	[Symbol]	[Symbol]	[Symbol]
ČÍSLO LOKALITY	[Symbol]	[Symbol]	[Symbol]



DOKUMENTÁCIA	ÚPN OBCE PÁRNICA	
STUPEŇ	ČISTOPIS	
NÁZOV VÝKRESU	VYHODNOTENIE DÔSLEDKOV STAVEBNÝCH ZÁMEROV A INÝCH NÁVRHOV NA POĽNOHOSP. PÔDE A LESNÝCH POZEMKOV	
OBSTARÁVATEĽ	OBEC PÁRNICA	
VED. ATELIÉRU	ING. ARCH. JÁN KUBINA	č.z. 583/2007
HL. RIŠITEĽ	ING. ARCH. JÁN KUBINA	Č. VÝKRESU
AUTOR VÝKRESU	DUŠAN ZÁTKO	7
MIERKA	1 : 5 000	
DÁTUM	DECEMBER 2011	

ÚZEMNÝ PLÁN OBCE PÁRNICA

ZMENY a DOPLNKY č.1

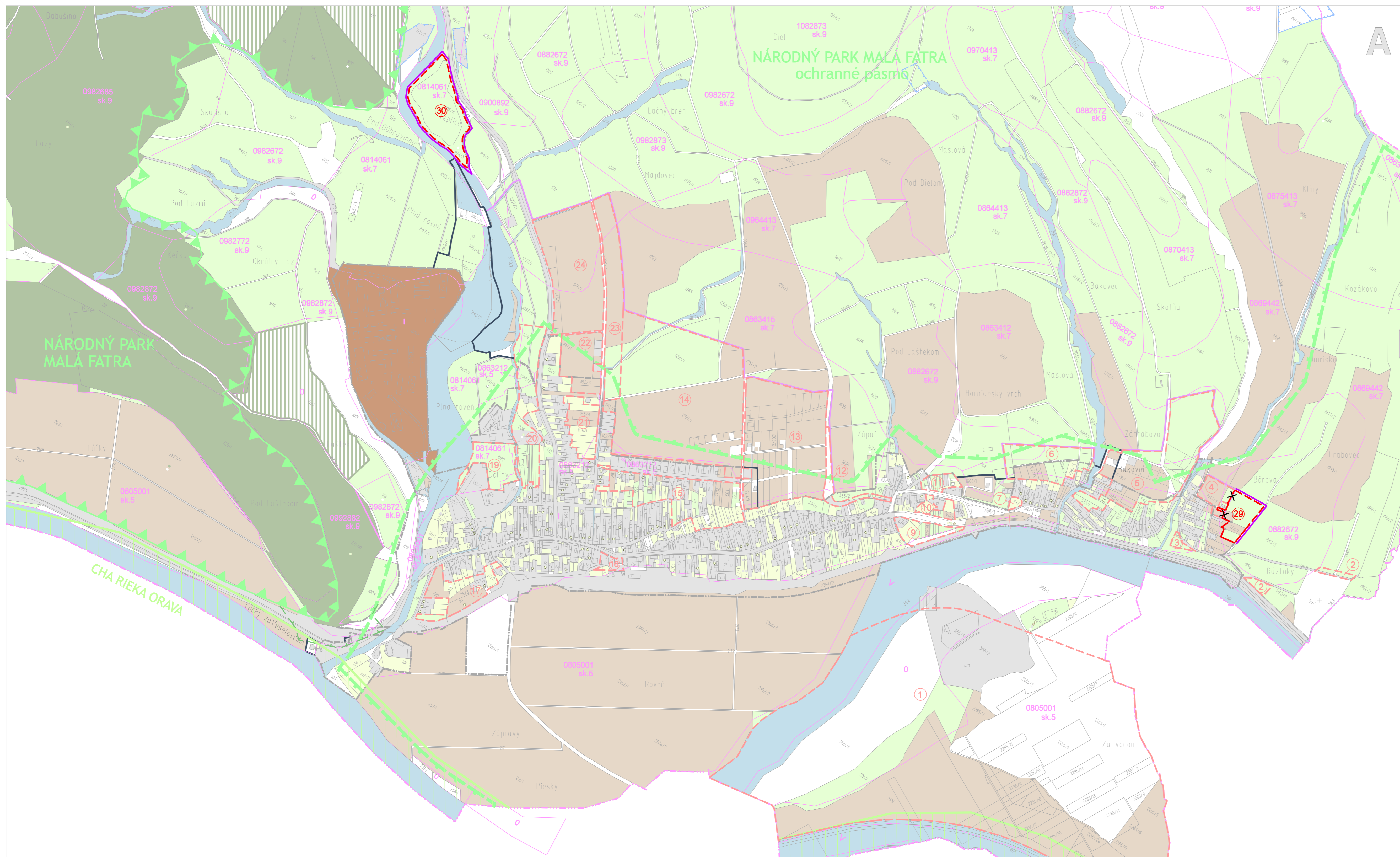


LEGENDA :
VÝHLAD NÁVRH STAV

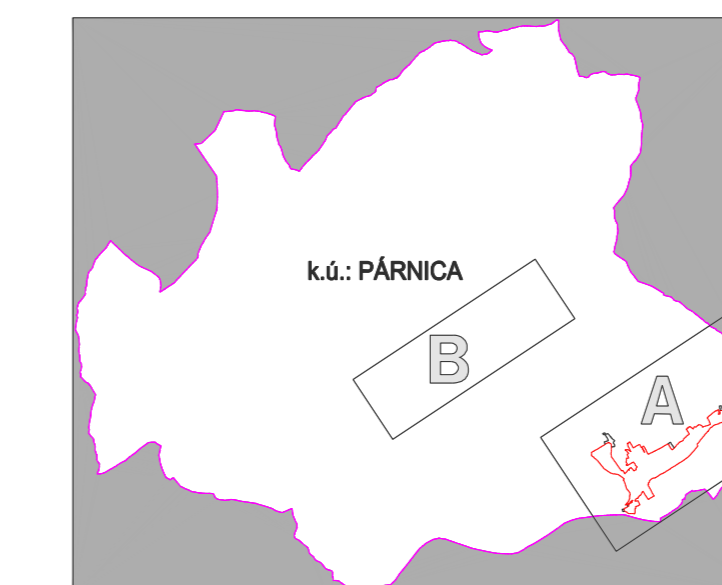
HRANICA SKUTOČNE ZASTAVANÉHO ÚZEMIA

HRANICA LOKALITY PREDPOKLADANÉHO ODŇATIA POLHOHOSP. PÔDY
 ČÍSLO LOKALITY
 ZRUŠENÉ JAVY

		DOKUMENTÁCIA	ÚPN OBCE PÁRNICA ZaD č.1	
		STUPEŇ	NÁVRH	
NÁZOV VÝKRESU		VYHODNOTENIE DÔSLEDKOV STAVEBNÝCH ZÁMEROV A INÝCH NÁVRHOV NA POĽNOHOSP. PÔDE A LESNÝCH POZEMKOCH		
OBSTARÁVATEĽ		OBEC PÁRNICA		
VED. ATELIERU		ING.ARCH. JÁN KUBINA		
HL. RIEŠITEĽ		ING.ARCH. JÁN KUBINA		
AUTOR VÝKRESU		EVA TELÚCHOVÁ		
MIERKA		1 : 5 000		
DÁTUM		DECEMBER 2017		
				Č. VÝKRESU 7

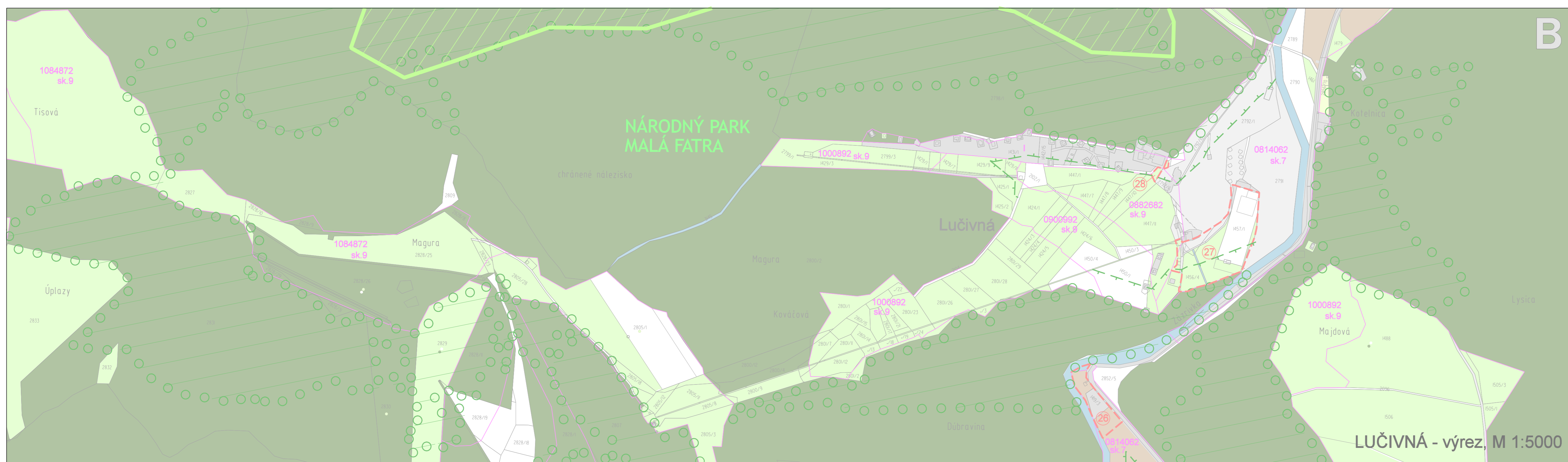


ÚZEMNÝ PLÁN OBCE PÁRNICA ZMĚNY a DOPLNKY č.1



LEGENDA :

	VÝHLAD	NÁVRH	STAV
HRANICA KATASTRÁLNEHO ÚZEMIA	[Symbol]	[Symbol]	[Symbol]
HRANICA ZASTAVANÉHO ÚZEMIA K 1.1.1990	[Symbol]	[Symbol]	[Symbol]
HRANICA SKUTOČNE ZASTAVANÉHO ÚZEMIA	[Symbol]	[Symbol]	[Symbol]
PLOCHY ORNEJ PŮDY	[Symbol]	[Symbol]	[Symbol]
PLOCHY ZÁHRAD	[Symbol]	[Symbol]	[Symbol]
PLOCHY TRVALÝCH TRÁVNÝCH PORASTOV	[Symbol]	[Symbol]	[Symbol]
PLOCHY LEŠOV	[Symbol]	[Symbol]	[Symbol]
PLOCHY ZASTAVANÉ	[Symbol]	[Symbol]	[Symbol]
PLOCHY VODNÉ	[Symbol]	[Symbol]	[Symbol]
OSTATNÉ PLOCHY	[Symbol]	[Symbol]	[Symbol]
AREÁLY POĽNOHOSPODÁRSKÝCH SUBJEKTOV	[Symbol]	[Symbol]	[Symbol]
HRANICA NÁRODNÉHO PARKU MALÁ FATRA	[Symbol]	[Symbol]	[Symbol]
HRANICA OCHRANNÉHO PÁSMA NÁRODNÉHO PARKU MALÁ FATRA	[Symbol]	[Symbol]	[Symbol]
PRIRODNÁ A NÁRODNÁ PRIRODNÁ REZERVÁCIA (6. STUPEŇ OCHRANY)	[Symbol]	[Symbol]	[Symbol]
CHRÁNENÝ AREÁL RIEKA ORAVA (4. STUPEŇ OCHRANY)	[Symbol]	[Symbol]	[Symbol]
OCHRANNÉ PÁSMA VODÁRENSKÝCH ZDROJOV	[Symbol]	[Symbol]	[Symbol]
OCHRANNÉ LESY	[Symbol]	[Symbol]	[Symbol]
OCHRANNÉ PÁSMA LESA	[Symbol]	[Symbol]	[Symbol]
KÓD BONITOVANEJ PŮDNO-ÉKOLOGICKEJ JEDNOTKY (BPEJ)	[Symbol]	[Symbol]	[Symbol]
SKUPINA BPEJ	[Symbol]	[Symbol]	[Symbol]
HRANICE BPEJ	[Symbol]	[Symbol]	[Symbol]
HRANICA LOKALITY PREDPOKLADANÉHO ODŇATIA POĽNOHOSP. PŮDY	[Symbol]	[Symbol]	[Symbol]
ČÍSLO LOKALITY	[Symbol]	[Symbol]	[Symbol]
ZRUŠENÉ JAVY	[Symbol]	[Symbol]	[Symbol]



		DOKUMENTÁCIA	ÚPN OBCE PÁRNICA Zač č.1	
		STUPEŇ	NÁVRH	
NÁZOV VÝKRESU	VYHODNOTENIE DŮSLEDKOV STAVEBNÝCH ZÁMEROV A INÝCH NÁVRHOV NA POĽNOHOSP. PŮDE A LESNÝCH POZEMKOV			č.z.831/2017 Č. VÝKRESU
OBSTARÁVATEĽ	OBEC PÁRNICA			
VED. ATELIERU	ING. ARCH. JÁN KUBINA			7
HL. RIEŠITEĽ	ING. ARCH. JÁN KUBINA			
AUTOR VÝKRESU	EVIETELZUCHOVÁ			
MIERKA	1 : 5 000			
DÁTUM	DECEMBER 2017			