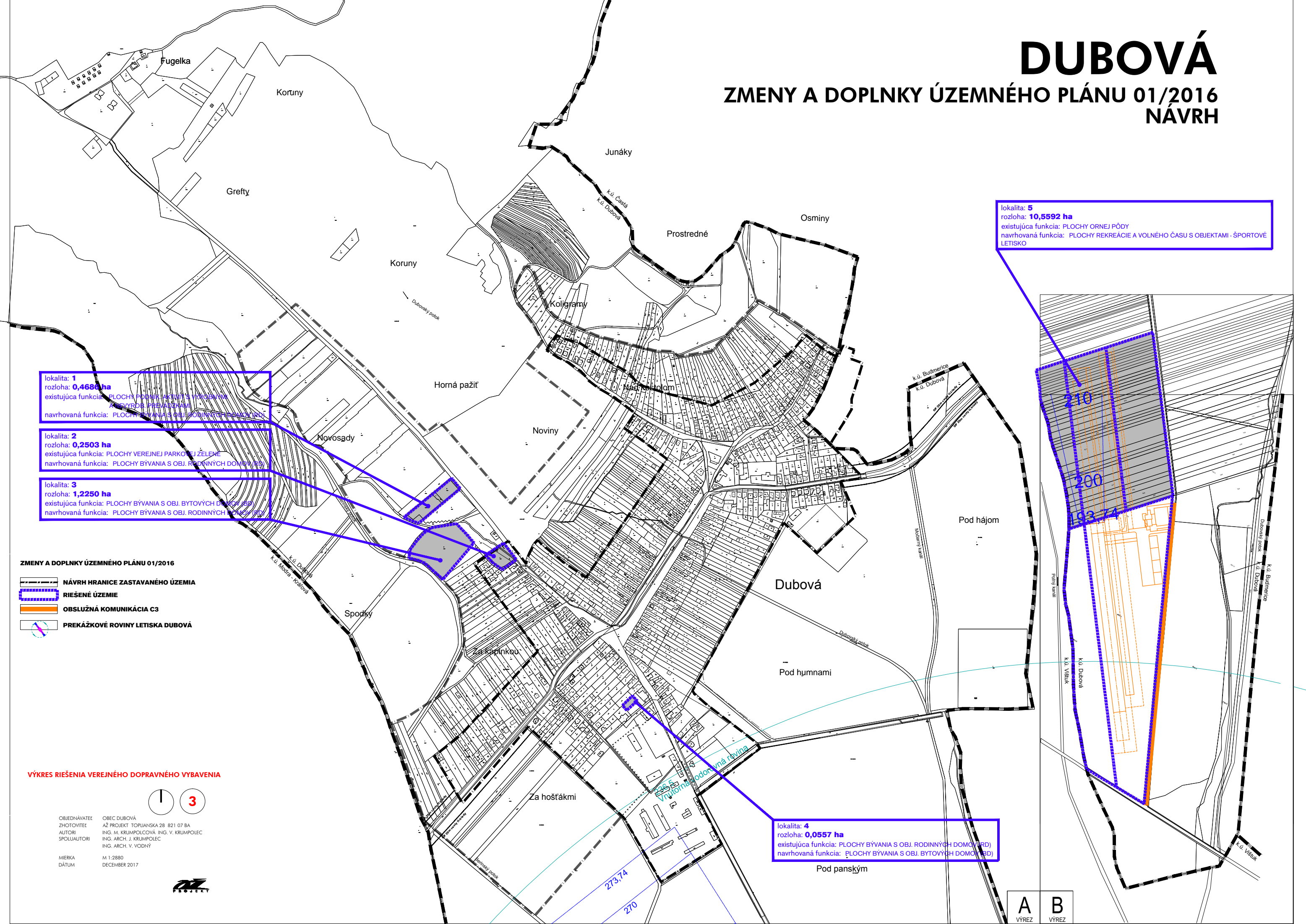


DUBOVÁ

ZMENY A DOPLNKY ÚZEMNÉHO PLÁNU 01/2016

NAVRH

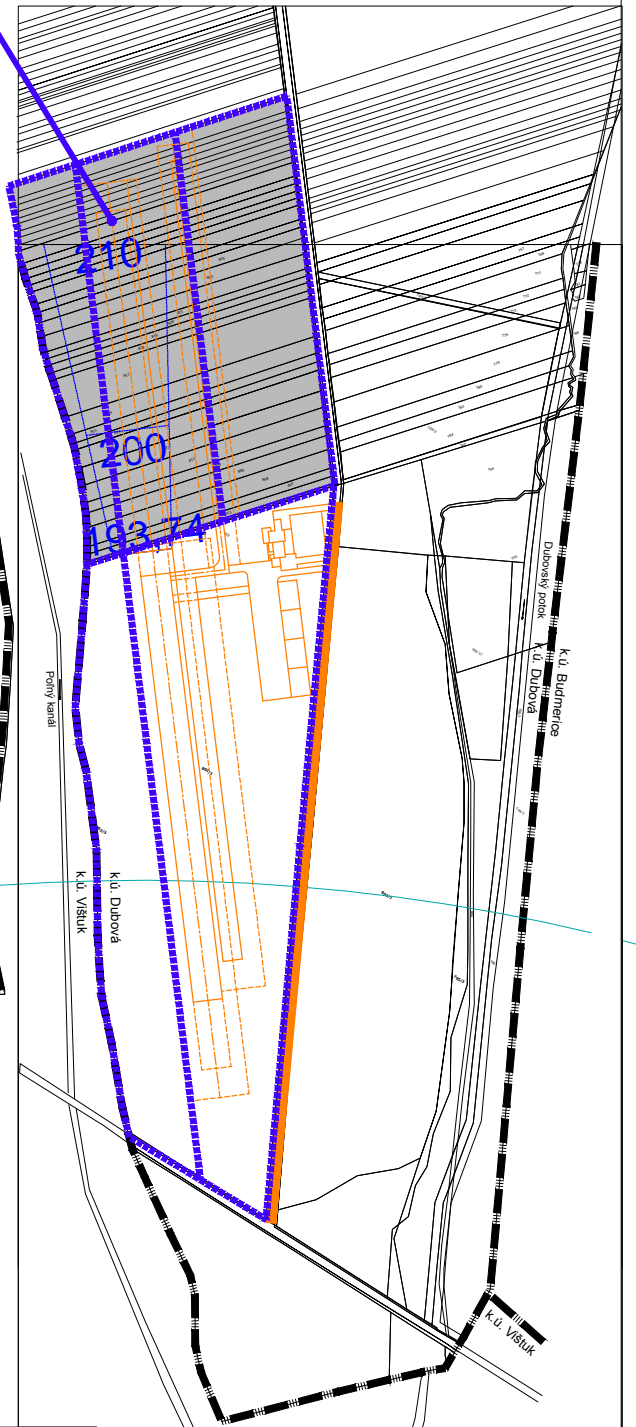


lokality: **5**
 rozloha: **10,5592 ha**
 existujúca funkcia: PLOCHY ORNEJ PÓDY
 navrhovaná funkcia: PLOCHY REKREÁCIE A VOLNÉHO ČASU S OBJEKTAMI - ŠPORTOVÉ LETISKO

lokality: **1**
 rozloha: **0,4688 ha**
 existujúca funkcia: PLOCHY PRÁRNEJ AKTIVITY V ROZVOJNEJ ZÓNE
 navrhovaná funkcia: PLOCHY BÝVANIA S OBJ. RODINNÝCH DOMOV (RD)





lokality: **2**
 rozloha: **0,2503 ha**
 existujúca funkcia: PLOCHY VEREJNEJ PARKOVEJ ZELENE
 navrhovaná funkcia: PLOCHY BÝVANIA S OBJ. RODINNÝCH DOMOV (RD)

lokality: **3**
 rozloha: **1,2250 ha**
 existujúca funkcia: PLOCHY BÝVANIA S OBJ. BYTOVÝCH DOMOV (BD)
 navrhovaná funkcia: PLOCHY BÝVANIA S OBJ. RODINNÝCH DOMOV (RD)



lokality: **4**
 rozloha: **0,0557 ha**
 existujúca funkcia: PLOCHY BÝVANIA S OBJ. RODINNÝCH DOMOV (RD)
 navrhovaná funkcia: PLOCHY BÝVANIA S OBJ. BYTOVÝCH DOMOV (BD)

ZMENY A DOPLNKY ÚZEMNÉHO PLÁNU 01/2016

-  **NÁVRH HRANICE ZASTAVANÉHO ÚZEMIA**
-  **RIEŠENÉ ÚZEMIE**
-  **OBSLUŽNÁ KOMUNIKÁCIA C3**
-  **PREKÁŽKOVÉ ROVINY LETISKA DUBOVÁ**

VÝKRES RIEŠENIA VEREJNÉHO DOPRAVNÉHO VYBAVENIA



OBJEDNÁVATEĽ: OBEC DUBOVÁ
 ZHOTOVITEĽ: AŽ PROJEKT TOPLIANSKA 28 821 07 BA
 AUTOR: ING. M. KRUMPOLCOVÁ, ING. V. KRUMPOLEC
 SPOLIAUTOR: ING. ARCH. J. KRUMPOLEC
 ING. ARCH. V. VODNÝ
 MIERKA: M 1:2880
 DÁTUM: DECEMBER 2017

