


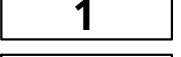




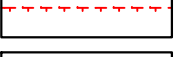

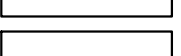



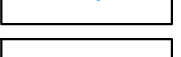

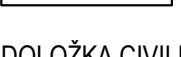



- LEGENDA**
-  HRANICA RIEŠENÉHO ÚZEMIA ZÓNY
  -  HRANICA ZASTAVANÉHO ÚZEMIA OBCE
  -  NAVRHOVANÉ HRANICE POZEMKOV
  -  OZNAČENIE POZEMKU PRE RODINNÝ DOM (1-78)
  -  OZNAČENIE PRIESTOROVÉHO CELKU (A-M)
- ENERGETIKA**
-  NAVRH. TRANSFORMAČNÁ STANICA
  -  EXISTUJÚCE VONKAJŠIE ELEKTRICKÉ VEDENIE VN 22 KV
  -  VONKAJŠIE ELEKTRICKÉ VEDENIE VN 22 KV NA ZRUŠENIE
  -  OCHRANNÉ PÁSMA VONKAJŠÍCH ELEKTRICKÝCH VEDENÍ
  -  NAVRH. KÁBLOVÉ ELEKTRICKÉ VEDENIE VN 22 KV
  -  NAVRH. ROZVODY NN, VEREJNÉHO OSVETLENIA, TELEKOMUNIKÁCIÍ
  -  EXISTUJÚCI STREDNOTLAKOVÝ PLYNOVOD (OP=1m)
  -  NAVRH. STREDNOTLAKOVÝ PLYNOVOD (OP=1m)
- VODNÉ HOSPODÁRSTVO**
-  EXISTUJÚCE DIALKOVÉ A ROZVODNÉ POTRUBIE PITNEJ VODY (OP=1,5m)
  -  NAVRH. VODOVOD PITNEJ VODY (OP=1,5m)
  -  EXISTUJÚCA SPLAŠKOVÁ KANALIZÁCIA GRAVITAČNÁ (OP=1,5m)
  -  NAVRH. SPLAŠKOVÁ KANALIZÁCIA GRAVITAČNÁ (OP=1,5m)
- DOLOŽKA CIVILNEJ OCHRANY**
-  NAVRH. JEDNODUCHÝ ÚKRYT BUDOVANÝ SVOJOPOMOCNE

## ÚZEMNÝ PLÁN OBYTNEJ ZÓNY V NEDOŽEROCH-BREZANOCH

OBSTARÁVATEL: OBEC NEDOŽERY-BREZANY  
 OSO: Ing. ROMAN VESELY  
 SPRACOVATEL: Ekoplán, s.r.o.  
 HL. RIEŠITEĽ: doc. Ing. arch. JAROSLAV COPLÁK, PhD.  
 SPOLUPRÁCA: Ing. K. MICHNOVÁ, M. BREZOVSKÝ  
 MIERKA: 1: 1000 / DÁTUM: 2017



### 4. Výkres verejnej technickej vybavenosti