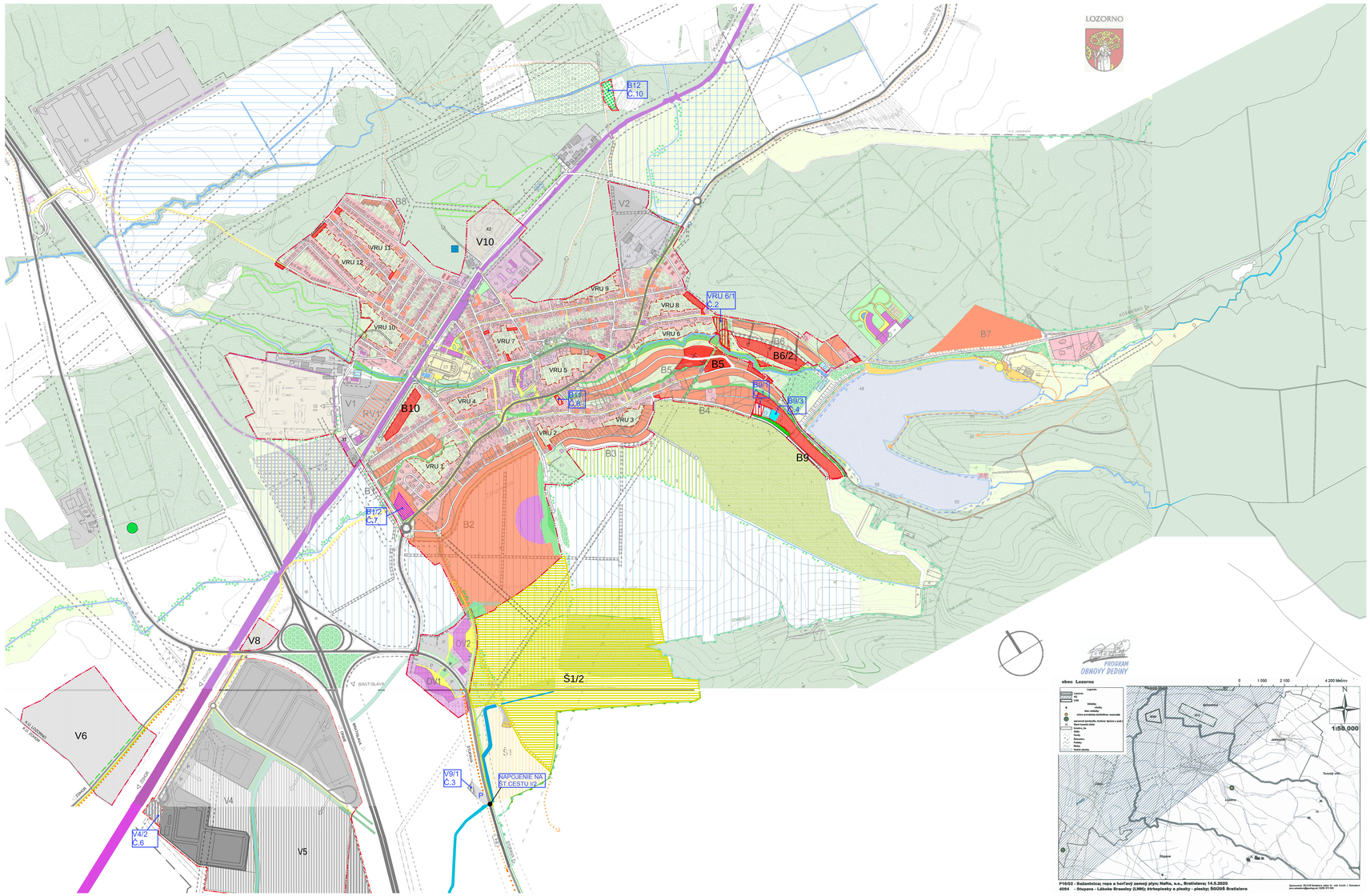

ÚZEMNÝ PLÁN OBCE LOZORNO

KOMPLEXNÝ URBANISTICKÝ NÁVRH PRIESTOROVÉHO USPORIADANIA A FUNKČNÉHO VYUŽÍVANIA ÚZEMIA K NÁVRHOVÉMU ROKU 2016

LEGENDA

- HRANICA RIEŠENÉHO ÚZEMIA ÚPN (OZNAČENIE OKRAJA FORMÁTU VÝKRESU)
- HRANICA KATASTRÁLNEHO ÚZEMIA OBCE
- HRANICA ZASTAVANÉHO ÚZEMIA OBCE
- HRANICA CHKO MALÉ KARPATY
- PLOCHY A OBJEKTY BYTOVÝCH DOMOV
- PLOCHY A OBJEKTY RODINNÝCH DOMOV
- PLOCHY A OBJEKTY HOSPODÁRSKYCH ÚSADLOSTÍ
- OBYTNÉ ÚZEMIE NA ZACHOVANIE PÔVODNEJ ŠTRUKTÚRY ZÁSTAVBY
- PLOCHY POZEMKOV A OBJEKTOV OBČIANSKEHO VYBAVENIA
- PLOCHY A OBJEKTY ŠPORTOVÉHO VYBAVENIA
- PLOCHY A OBJEKTY TURIZMU, REKREÁCIE A ODDYCHU
- CINTORÍN
- PLOCHY A OBJEKTY TECHNICKÉHO VYBAVENIA
- PLOCHY PRIEMYSELNEJ VÝROBY A SKLADOV
- PLOCHA ŠPECIFICKEJ ENERGETICKEJ VÝROBY
- PLOCHY ZMIEŠANEJ FUNKCIE MALOVÝROBY, VÝROBNÝCH SLUŽIEB S BÝVANÍM
- HRANICA ZÁMERU, ROZVOJA PRIEMYSELNÉHO A TECHNOLOGICKÉHO PARKU ZÁHORIE
- PLOCHA ÁREÁLU POĽNOHOSPODÁRSKEHO ORIENTÁCIA
- PLOCHY VINIČ A OVOCNÝCH SADOV
- PLOCHY TRVALÝCH TRÁVNATÝCH PORASTOV
- PLOCHY ZÁHUMIA A ODVODŇOVACIA PPF
- PLOCHY ZÁHRADÁRSKEJ OSADY
- ZELEŇ ZÁHRAD RODINNEJ ZÁSTAVBY
- PLOCHY SÍDELNEJ ZELENE S VYRAZNÝM SOLITÉRM
- LÍNOVÁ SÍDELNÁ ZELEŇ PARKOVÁ
- LÍNOVÁ IZOLAČNÁ ZELEŇ
- LESNÉ PLOCHY
- LESNÝ RÚBEŇOVÝ KRAJINČ
- LÍNOVÁ KRAJINNÁ ZELEŇ
- VODNÉ PLOCHY A TOKY
- HRANICA OCHRANNÉHO PÁSMA VODNEJ NÁDRŽE
- OM1, NC3, CI 0 / 85
- ŠTÁTNE CESTY S OČÍSLENÍM
- MIESTNE CESTY A PARKOVACIE PLOCHY
- PLOCHY A OBJEKTY ŽELEZNIČNÉ DRÁHY
- KLAVAJÚCE PEŠIE PLOCHY A TRASY
- PRÍSTUPOVÉ PEŠIE A CYKLISTICKÉ CHODNÍKY K VÝROBNÝM ARÉLOM
- ZNAČENÉ/NAVRHNUTÉ CHODNÍKY A CYKLOTRASY
- PEŠIE PREPOJENIE/VIDIEK TRASY
- HRANICA OCHRANNÝCH PÁSIEM
- OBJEKTY S VYBAVENÍM CIVILNEJ OCHRANY OBYVATEĽSTVA
- OZNAČENIE OBRUČ/U VYBAVENIA

POPIS AREÁLOV A OBJEKTOV

1. OBECNÝ ÚRAD - NAVRHOVANÉ OBEZDNÉ NÁMESTIE
2. KAPLNKA LIMBU BAZA - SLÚŽENÝ SVET
   - MOMENTÁLNE MUSTRÁL KLUS
3. KLUB DŮCHODCOV
4. OBECNÁ KNIŽNICA
5. STREDISKOVÁ ŠKOLA - ALTERNATÍVA NÁVRHU MATERSKÁ ŠKOLA
6. MOMENTÁLNE ZLE AKTIVOVANÝ OBEZDNÍ KATOLÍCKY SVET - FARNÝ ÚR
7. OBETOVACIE KOSTNICE ELIÁŠ
8. ZDRAVOTNÉ STREDISKO
9. OZNEAUNÉ DOM - PASTORAČNÉ CENTRUM SO DŇ RKOSO
10. FOLKLÓRNY SLEBOR - OBECNÝCH SLUŽIEB
    - ZÁSOBOVACIE LINKE, OCATOVÁ SEKTOROV PETEN ZÓNA
    - ZÁSOBOVACIE LINKE
11. MATERSKÁ ŠKOLA - ALTERNATÍVA NÁVRH ODSTAVBY
12. OBETOVACÍ KOSTNICE A KAPLNKA
13. OETNÉ K. MUSZNÉNOVÉ VIRGSKÁ, PARK S ODDYCHOVÝM
14. ARÉNA
15. ARÉNA, ZÁKLADNÁ ŠKOLA
16. PIEŤA
17. NAKLADAJÚCA STANICA
18. NAKLADAJÚCA RAMPA - SKLADOVÝ PRESTOR ZSK
19. ZDRAVOTNÉ STREDISKO, OBECNÁ KNIŽNICA
20. ŠPORTOVÁ HALA/SÚSE S PARKOM
21. NYSTOTOVÉ HRIADY
22. ŠPORTOVÉ CENTRUM
23. ŠPORTOVÉ CENTRUM
24. PUTNÁ ČRP, STUDŇA, BIRÓVÁ, LOPTOVÝCH HIER
25. ŠPORTOVÉ HRY
26. RÁDIOVÁ, TITÁNTIA
27. TENISOVÝ ARÉNA
28. ŠPORTOVÉ CENTRUM 3 - TOBOGÁNOM
29. KÚPALIŠKO OTVORENÉHO TYPU
30. ŠPORTOVÉ CENTRUM, ZELENÁČA, HOSTINEC
31. EMERGENČNÉ CENTRUM
32. ÚRADNÁ KNIHOVŇA A ZBIERKA
33. ÁREÁL PRÍCHOVNÝCH/ZÁHRADNÝCH OSADIEVOV
34. VÝROBNÝ AREÁL V PRIEVIDZI
35. PRÍSTUPOVÝ ÁREÁL OBSLUŽNÉHO TECHNOLÓGIE
36. ČISTIAREŇ ODPADOVÝCH VÔD
37. ČISTIAREŇ ODPADOVÝCH VÔD - ROZŠÍRENÁ
38. REKULTÍVOVANÁ SKLÁDKA
39. VIACÚČELOVÁ MINITRÁVNA PLOCHA
40. PRÍSTUPOVÝ ÁREÁL LESNÁ ČRP - ZÁKLADNÁ
41. PRÍSTUPOVÝ ÁREÁL LESNÁ ČRP - LESNÁ ŠPÍRAVA, LOZORNO
42. VÝROBNÝ AREÁL P.PRÍ VARIABIL
43. ŠPÍRAVOVÁ AREÁLA PRÍSTUPOVÁ - REVÍZNÁ HALA
   - VÝROBNÉ HMOTY, HÁPOVÉ KRÍRY, HYDROIZOLAČNÉ PÁSY
44. VÝROBNÝ AREÁL - PRÍPRAVA
45. VÝROBNÝ AREÁL - PRÍPRAVA
46. ZÁHRADÁRSKE OSADY TOZSEBORIA, I., II.
47. PRÍSTUPOVÝ ÁREÁL
48. PRÍSTUPOVÉ AREÁLY, VOZIDLÁ, PRÍSTUPOVÉ OZNÁMA
49. VÝROBNÉ MONIT LOZORNO
50. PRÍSTUPOVÝ ÁREÁL - PRÍPRAVA
51. PRÍSTUPOVÁ TRATEVÉ/NEVE ČLENITOSTI A PRÍSLUŠNÝ
52. ATRAKTÍVNE STRÁNKOVÉNIE - ODDYCHOVÁ TERASA,
    - VO RUŽNÉ V TOMTO MIESTE, I VOZIDLÁ PRÍSTUPOVÝ
    - A ŠPORTOVÉHO VYSKUMU
53. ATRAKTÍVNE STRÁNKOVÉNIE - ODDYCHOVÁ S OPRAVOVÝCH LUKA
54. ODDYCHOVÉ PEŠIE TRASY
55. RIEDLADŇA
56. ZÁSOBOVACIE - RYBOLOV, VODNÉ VÝSTUPU
57. ZRKVÍ VOĽEVÁRNI
58. ČISTIAREŇ, DOM ENERGIE
59. STANICA POHONNÝCH HMÔT
60. VYTRIEDŇOVACÍ/SKLADOVÝ ÁREÁL PRÍDMYSELNÉHO
61. ČISTIAREŇ ODPADOVÝCH VÔD
62. HLAVNÁ RAMPA S ÚSEKOVÍNOU STANICA
63. ÁREÁL PTÁCHY ÚLIEČOV PATRIACICH DRUHU VYTVORY

DOKUMENT ZABEZPEČOVAŤ S FINANČNÝM KRYTÍM VHODNÝCH PROGRAMOV I OBNOVY LOZORNY

ATELIÉR OLYMPIA :: URBANIZMUS ÚZEMNÉ A KRAJINNÉ PLÁNOVANIE, ARCHITEKTÚRA
HEĽPIANSKA 4, 851 01 BRATISLAVA
TEL., FAX: 02 / 6428 21 07, email: atelier.olympia@stonline.sk

ÚZEMNÝ PLÁN OBCE LOZORNO

Zlepšovanie ÚZEMIE, 988 05 LOZORNO

Dátum 4/2013

Autori - Ing.arch. Jana Šuľa Zubayová
Spoluautori - Ing.arch. Jana Gašparovičová, Ing. Tomáš Oršová,
Ing. Zuzana Fabišová, Ing. Františak Kandrá, Viktor Vitrí

KOMPLEXNÝ URBANISTICKÝ NÁVRH PRIESTOROVÉHO USPORIADANIA A FUNKČNÉHO VYUŽÍVANIA ÚZEMIA

Mierka 1:5 000 — **3** — Formát 10 x A4

P15/22 - Rešpondácia ropa a horľavý zemný plyn; Nafta, a.s., Bratislava; 14.5.2020
4094 - Stupava - Lábske Braezány (LNN); štrkopiesky a piesky; piesky; SGDdS Bratislava

Spracovanie: ÚGKaK Bratislava, odbor št. odd. Kartó. s. Slovenské ústredie vojenského ma 1299 575 586

ÚZEMNÝ PLÁN OBCE LOZORNO

ZMENY A DOPLNKY Č.3/2010

LEGENDA

- HRANICA RIEŠENÉHO ÚZEMIA UPN (OZNAČENIE OKRAJA FORMÁTU VÝKRESU)
- HRANICA KATASTRÁLNEHO ÚZEMIA OBCE
- HRANICA ZASTAVANÉHO ÚZEMIA OBCE
- HRANICA CHKO MALÉ KARPATY
- PLOCHY A OBJEKTY RODINNÝCH DOMOV
- OBYTNÉ ÚZEMIE NA ZACHOVANIE PÔVODNEJ ŠTRUKTÚRY ZÁSTAVBY
- PLOCHY A OBJEKTY ŠPORTOVÉHO VYBAVENIA
- ROZŠÍRENIE VODNÉHO ZDROJA
- PLOCHY A OBJEKTY DOPRAVNÉHO VYBAVENIA
- PLOCHY POZEMKOV A OBJEKTOV OBČIANSKEHO VYBAVENIA
- PLOCHY ZÁHRADÁRSKEJ OSADY
- SANOVANÁ/REKULTIVOVANÁ LOKALITA
- PRAVDEPODOBNÁ ENVIRONMENTÁLNA ZÁŤAŽ A/J SANOVANÁ/REKULTIVOVANÁ LOKALITA

POPS AREÁLOV:

31 - PRENAJÍMATEĽNÉ ADMINISTRATÍVNE PRIESTORY

POPS ROZVOJOVÝCH ÚZEMÍ:

B6/2 - ROZŠÍRENIE IBV OHRÁDKA
B9 - IBV NAD VODOJEMOM
B10 - IBV VENDELÍNSKA / GOZDVE
V5 - PLOCHY PRIEMYSELNÁ A VÝROBY - CESTA NA ZOHOR
V7 - PLOCHY PRIEMYSELNÁ A VÝROBY - CISÁRSKY BORNÍK
V8 - PLOCHY PRIEMYSELNÁ A VÝROBY - ÚZKE DIELY
V9 - PLOCHY ŠPECIFICKEJ ENERGETICKEJ VÝROBY
Š1/2 - ROZŠÍRENIE ŠPORTOVO-TURISTICKEJ LOKALITY - GOLFOVÝ AREÁL

POPS NOVÝCH AREÁLOV

1. B9/1 ŠÁRFICKÁ HORA - PLOCHY A OBJEKTY RODINNÝCH DOMOV
2. V8/B1 OHRÁDKY - PLOCHY A OBJEKTY RODINNÝCH DOMOV
3. V9/1 ŠVIBOVÝCH LÚČKY - PLOCHY PRIEMYSELNÁ A VÝROBY
4. B9/3 ŠÁRFICKÁ HORA - URBANISTICKÁ REZERVA IBV VODOJEM
5. V4/1 PRI STRUHE, POD HRÁDKOU PRI BREZNÁCH - PLOCHY PRIEMYSELNEJ VÝROBY A SKLADOV
6. V4/2 ZÁHRADKY V ZELEŇÁCH NAD CESTOU - PLOCHY PRIEMYSELNEJ VÝROBY A SKLADOV
7. B1/2 ŠTEPNICE - PLOCHY POZEMKOV A OBJEKTOV OBČIANSKEHO VYBAVENIA
8. B1/1 „PR KOSTOLE"Y - PLOCHY A OBJEKTY RODINNÝCH DOMOV
9. DP1 LABSKÉ BREZNY - PLOCHY A OBJEKTY DOPRAVNÉHO VYBAVENIA
10. B12 DLHÉ MLAKY - PLOCHY ZÁHRADÁRSKEJ OSADY

ROZVOJOVÉ LOKALITY V4, V9 V JUHOZÁPADNEJ ČASTI K.Ú.

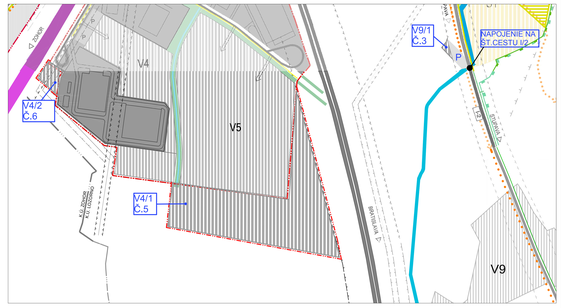

LOKALITA V SEVEROZÁPADNEJ ČASTI - KAMENNÝ MLYN - DOPRAVNÉ VYBAVENIE



SCHÉMA DIELČÍCH ÚZEMÍ

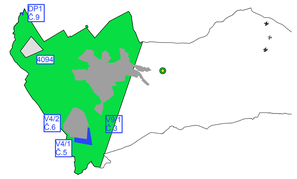

LEGENDA ENVIRONMENTÁLNEJ ZÁŤAŽE

- PRIESKUMNÉ ÚZEMIE
- LOŽISKO NEVYRADENÉHO NEROSTU (LNN) LÁBSKE BREZNY ŠTRKOPIESKY A PIESKY
- SKLÁDKA MIMO PREVÁDZKY PREKRYTÁ
- STARÉ BANSKÉ DIELA

ZMENY A DOPLNKY Č.5/2013
ÚZEMNÝ PLÁN OBCE LOZORNO

STUPEŇ:	Obec Lozorno, 988 05
ZODPOVEDNÝ PROJEKTANT:	ING. ARCH. JOÁNA ŠUĽA
VEDÚCI PROJEKTU:	ING. ARCH. RICHARD PANGLOVIČ, ING. ROBERT BRNÁ, BC. ZDENKO ZEMAN, ING. ARCH. J.ŠUĽA
ČÍSLO:	08
ZODPOVEDNÝ PROJEKTANT ČSKA:	ING. ARCH. RICHARD TALAČ
PROJEKTOVÁ ORGANIZÁCIA:	BC. ZDENKO ZEMAN, ING. ARCH. JOÁNA ŠUĽA

KOMPLEXNÝ URBANISTICKÝ NÁVRH PRIESTOROVÉHO USPORIADANIA A FUNKČNÉHO VYUŽÍVANIA ÚZEMIA

ČÍSLO:	2013/13	ZMENA:	
MIERKA:	1:000	FORMÁT:	A1
DÁTUM:	02/2014	ČÍSLO LISTU:	1
ČÍSLO ZÁKAZKY:	2013/13		

© Atelier OLYMPIA