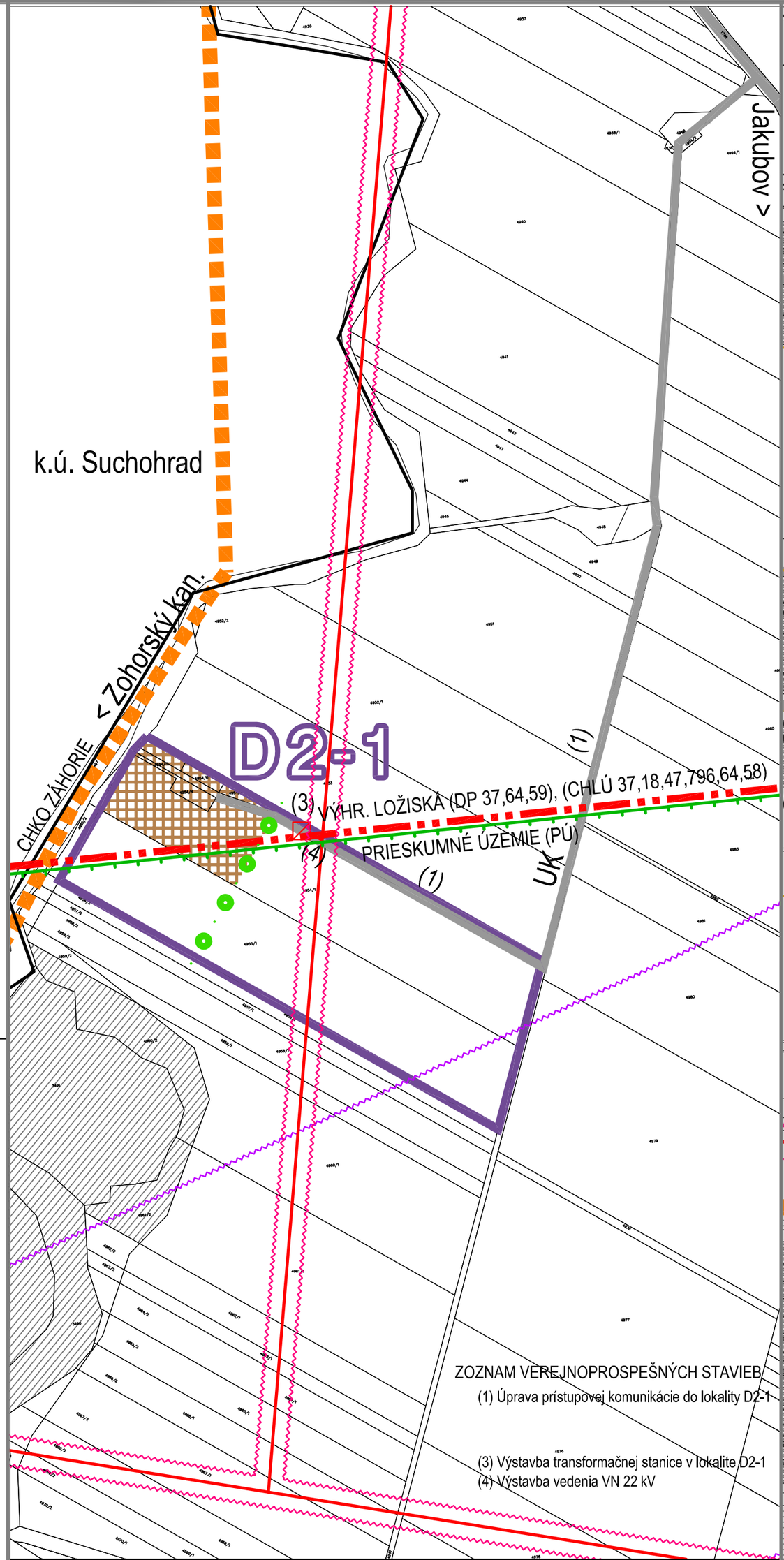

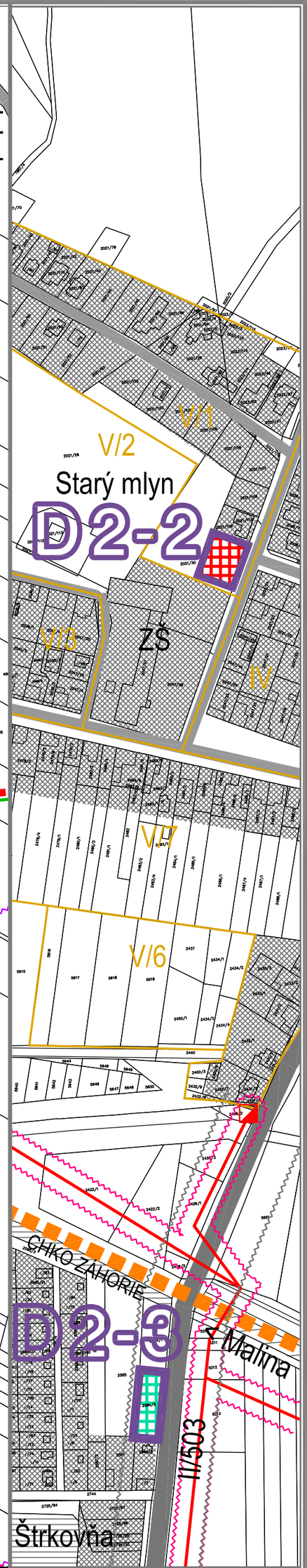

LEGENDA

	STAV	NÁVRH	
			VYMEDZENIE ÚZEMIA
Z			HRANICE LOKALÍT ZMIEN A DOPLNKOV
Z		D2-1	OZNAČENIE LOKALÍT ZMIEN A DOPLNKOV
Z		V/1	HRANICE A OZNAČENIE URBANISTICKÝCH BLOKOV
			FUNKČNÉ VYUŽITIE ÚZEMIA
Z			PLOCHY HOSPODÁRSKYCH USADLOSTÍ
Z			PLOCHY BÝVANIA IBV (V RODINNÝCH DOMOCH)
Z			PLOCHY REKREÁCIE (V CHATOVEJ OSADE)
			NAVRH. LÍNIOVÁ ZELEŇ
			LESNÉ POZEMKY
			ZASTAVANÉ POZEMKY
Z			CESTA II. TRIEDY
Z			OSTATNÉ KOMUNIKÁCIE
			LIMITY VYUŽITIA ÚZEMIA
Z			HRANICA CHKO ZÁHORIE
Z			HRANICA VÝHRADNÝCH LOŽÍSK (DP)
Z			HRANICA VÝHRADNÝCH LOŽÍSK (CHLÚ)
Z			HRANICA PRIESKUMNÉHO ÚZEMIA (PÚ)
			ELEKTRICKÉ VEDENIE VN 22 kV, TRAFOSTANICA
Z			OCHRANNÉ PÁSMO EL. VEDENIA VN
Z			BEZPEČNOSTNÉ PÁSMO VTL PLYNOVODU
Z			OCHRANNÉ PÁSMO CESTY II. TRIEDY

2. komplexný výkres
priestorového a funkčného využitia územia s vyznačením záväzných častí riešenia a VPS

ÚZEMNÝ PLÁN OBCE
JAKUBOV
ZMENY A DOPLNKY Č. 2

OBSTARÁVATEĽ: OBEC JAKUBOV
SPRACOVATEĽ: ECOCITIES s.r.o.
MIERKA: 1:2880 / DÁTUM: 2015
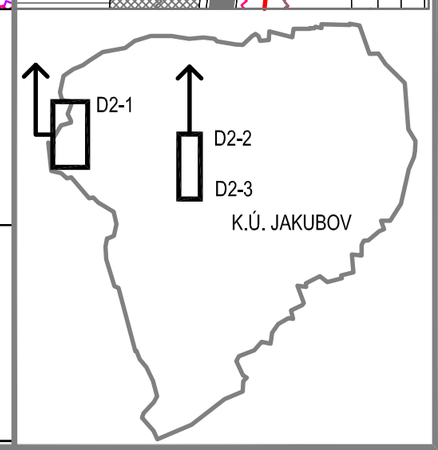
POVER. OBST.: Ing. GABRIELA REHÁKOVÁ
RIEŠITEĽ: doc.Ing.arch. JAROSLAV COPLÁK, PhD.