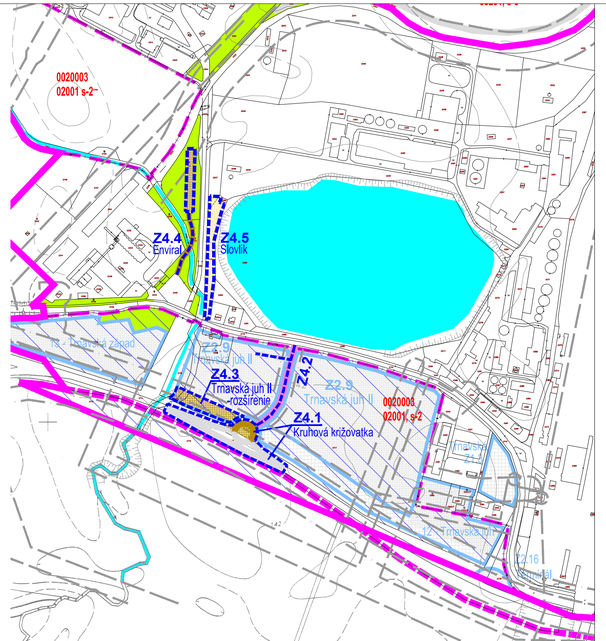

ZMENY A DOPLNKY 04/2017 - NÁVRH - SEA

ÚPN-O LEOPOLDOV

objednávateľ MESTO LEOPOLDOV
spracovateľ Ing. arch. Eva Krupová
autorizovaný architekt SKA

spracované december 2017 M 1:5000

POUŽITIE PP NA NEPOĽNOHOSPODÁRSKE ÚČELY B.09.a

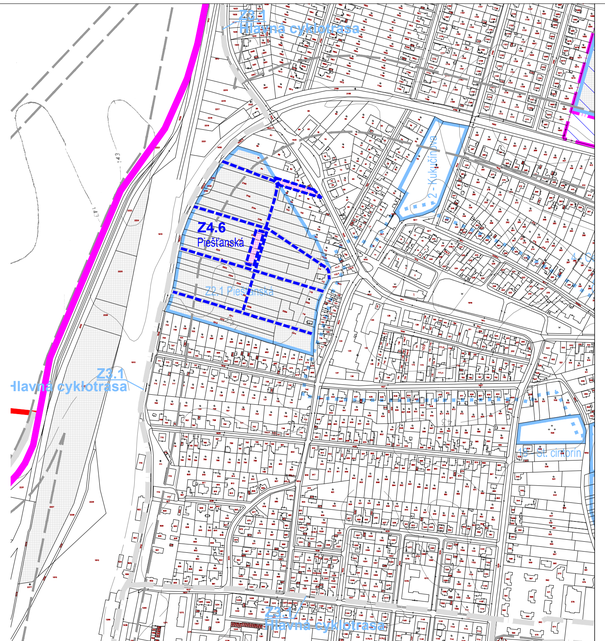

ZMENY A DOPLNKY 04/2017 - NÁVRH - SEA

ÚPN-O LEOPOLDOV

objednávateľ MESTO LEOPOLDOV
spracovateľ Ing. arch. Eva Krupová
autorizovaný architekt SKA

spracované december 2017 M 1:5000

POUŽITIE PP NA NEPOĽNOHOSPODÁRSKE ÚČELY B.09.b

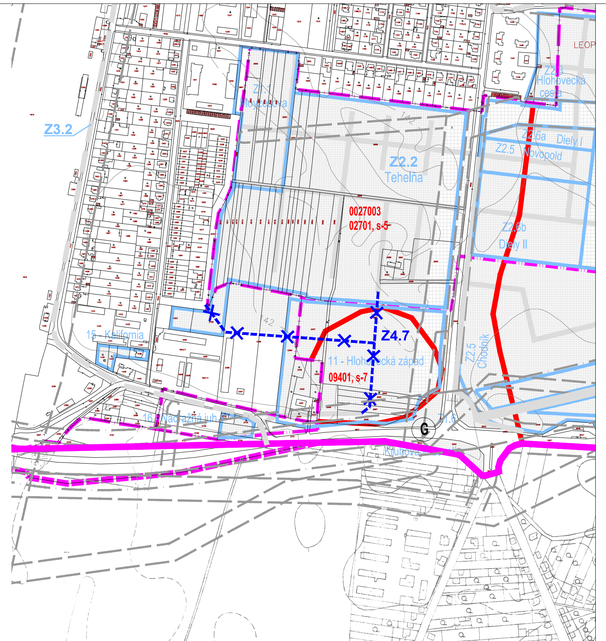

ZMENY A DOPLNKY 04/2017 - NÁVRH - SEA

ÚPN-O LEOPOLDOV

objednávateľ MESTO LEOPOLDOV
spracovateľ Ing. arch. Eva Krupová
autorizovaný architekt SKA

spracované december 2017 M 1:5000

POUŽITIE PP NA NEPOĽNOHOSPODÁRSKE ÚČELY B.09.c

legenda

stav	návrh 2005 a zmena 01/2009 zmena 02/2014 zmena 03/2016	zmena č.04/2017	prognóza	
				Hranica katastrálneho územia obce
				Hranica zastavaného územia
				Hranica riešeného územia Zmien a doplnkov 04/2017
				Vodné plochy a toky
				Plochy krajinnej zelene - lesy a vysoká zeleň v krajine
	1	Z4.1		Hranica a označenie lokality plošného rozvoja
				Poľnohospodársky pôdny fond
0159001 15901, s-7				Hranice bpej, kód bpej a skupina bpej
				Závlahy
				Plochy bez predpokladaného odňatia poľnohosp. pôdy
				Plochy predpokladaného odňatia poľnohosp. pôdy (orná pôda, záhrady, ttp)
				Plochy predpokladaného odňatia poľnohosp. pôdy, na ktoré už bol vydaný súhlas, navrhované na zmenu funkcie
				Plochy predpokladaného odňatia poľnohosp. pôdy, na ktoré už bol vydaný súhlas, bez zmeny funkcie
				Komunikácie
				Komunikácie cyklistické
				Plochy predpokladaného odňatia poľnohosp. pôdy pod komunikácie
				Plochy predpokladaného odňatia poľnohosp. pôdy pod komunikácie, na ktoré už bol vydaný súhlas, navrhované na zmenu funkcie

ZMENY A DOPLNKY 04/2017 - NÁVRH - SEA

ÚPN-O LEOPOLDOV

objednávateľ MESTO LEOPOLDOV
spracovateľ Ing. arch. Eva Krupová
autorizovaný architekt SKA

spracované december 2017 M 1:5000

POUŽITIE PP NA NEPOĽNOHOSPODÁRSKE ÚČELY B.09