ZÁMER

ZARIADENIE NA ZBER A VÝKUP ODPADOV PALÁRIKOVO



**vypracovaný v zmysle zákona č. 24/2006 Z. z.
o posudzovaní vplyvov na životné prostredie a o zmene a doplnení niektorých zákonov**

Navrhovateľ:
Zberné suroviny Žilina a. s.
Kragujevská 3
010 01 Žilina

Zhotoviteľ:
Ing. Pavel Halaška
Záhradná 1386/14
902 01 Pezinok

NOVEMBER 2017

Obsah

I. ZÁKLADNÉ ÚDAJE O NAVRHOVATEĽOVI 4

1. Názov 4
2. Identifikačné číslo 4
3. Sídlo 4
4. Meno, priezvisko, adresa, telefónne číslo a iné kontaktné údaje oprávneného zástupcu navrhovateľa 4
5. Meno, priezvisko, adresa, telefónne číslo a iné kontaktné údaje kontaktnej osoby, od ktorej možno dostať relevantné informácie o navrhovanej činnosti a miesto na konzultácie 4

II. ZÁKLADNÉ ÚDAJE O NAVRHOVANEJ ČINNOSTI 5

1. Názov 5
2. Účel 5
3. Užívateľ 5
4. Charakter navrhovanej činnosti 5
5. Umiestnenie navrhovanej činnosti 6
6. Prehľadná situácia umiestnenia navrhovanej činnosti 7
7. Termín začatia a skončenia výstavby a prevádzky navrhovanej činnosti 7
8. Opis technického a technologického riešenia 8
9. Zdôvodnenie potreby navrhovanej činnosti v danej lokalite 11
10. Celkové náklady (orientačné) 12
11. Dotknutá obec 12
12. Dotknutý samosprávny kraj 12
13. Dotknuté orgány 12
14. Povoľujúci orgán 12
15. Rezortný orgán 12
16. Druh požadovaného povolenia navrhovanej činnosti podľa osobitných predpisov 12
17. Vyjadrenie o predpokladaných vplyvoch navrhovanej činnosti presahujúcich štátne hranice 12

III. ZÁKLADNÉ INFORMÁCIE O SÚČASNOM STAVE ŽIVOTNÉHO PROSTREDIA DOTKNUTÉHO ÚZEMIA 13

1. Charakteristika prírodného prostredia vrátane chránených území 13
2. Krajina, krajinný obraz, stabilita, ochrana, scenéria 19
3. Obyvateľstvo, jeho aktivity, infraštruktúra, kultúrnohistorické hodnoty územia 20
4. Súčasný stav kvality životného prostredia vrátane zdravia 23

IV. ZÁKLADNÉ ÚDAJE O PREDPOKLADANÝCH VPLYVOCH NAVRHOVANEJ ČINNOSTI NA ŽIVOTNÉ PROSTREDIE VRÁTANE ZDRAVIA A O MOŽNOSTIACH OPATRENÍ NA ICH ZMIERNENIE 26

1. Požiadavky na vstupy 26
2. Údaje o výstupoch 28
3. Údaje o predpokladaných priamych a nepriamych vplyvoch na životné prostredie 30

4. Hodnotenie zdravotných rizík 30
5. Údaje o predpokladaných vplyvoch navrhovanej činnosti na biodiverzitu a chránené územia 31
6. Posúdenie očakávaných vplyvov z hľadiska ich významnosti a časového priebehu pôsobenia 31
7. Predpokladané vplyvy presahujúce štátne hranice 34
8. Vyvolané súvislosti, ktoré môžu spôsobiť vplyvy s prihliadnutím na súčasný stav životného prostredia v dotknutom území 34
9. Ďalšie možné riziká spojené s realizáciou navrhovanej činnosti 34
10. Opatrenia na zmiernenie nepriaznivých vplyvov jednotlivých variantov navrhovanej činnosti na životné prostredie 34
11. Posúdenie očakávaného vývoja územia, ak by sa navrhovaná činnosť nerealizovala 35
12. Posúdenie súladu navrhovanej činnosti s platnou územnoplánovacou dokumentáciou a ďalšími relevantnými strategickými dokumentmi 35
13. Ďalší postup hodnotenia vplyvov s uvedením najzávažnejších okruhov problémov 35

V. POROVNANIE VARIANTOV NAVRHOVANEJ ČINNOSTI A NÁVRH OPTIMÁLNEHO VARIANTU (VRÁTANE POROVNANIA S NULOVÝM VARIANTOM) 36

1. Tvorba súboru kritérií a určenie ich dôležitosti na výber optimálneho variantu 36
2. Výber optimálneho variantu alebo stanovenie poradia vhodnosti pre posudzované varianty 36
3. Zdôvodnenie návrhu optimálneho variantu 37

VI. MAPOVÁ A INÁ OBRAZOVÁ DOKUMENTÁCIA 38

VII. DOPLŇUJÚCE INFORMÁCIE K ZÁMERU 39

1. Zoznam textovej a grafickej dokumentácie, ktorá sa vypracovala pre zámer, a zoznam hlavných použitých materiálov 39
2. Zoznam vyjadrení a stanovísk vyžiadaných k navrhovanej činnosti pred vypracovaním zámeru 41
3. Ďalšie doplňujúce informácie o doterajšom postupe prípravy navrhovanej činnosti a posudzovaní jej predpokladaných vplyvov na životné prostredie 41

VIII. MIESTO A DÁTUM VYPRACOVANIA ZÁMERU 42

IX. POTVRDENIE SPRÁVNOSTI ÚDAJOV 42

1. Spracovateľ zámeru 42
2. Potvrdenie správnosti údajov podpisom (pečiatkou) spracovateľa zámeru a podpisom (pečiatkou) oprávneného zástupcu navrhovateľa 42

I. ZÁKLADNÉ ÚDAJE O NAVRHOVATEĽOVI

1. Názov

Zberné suroviny Žilina a.s.

2. Identifikačné číslo

50 634 518

3. Sídlo

Kragujevská 3, 010 01 Žilina

4. Meno, priezvisko, adresa, telefónne číslo a iné kontaktné údaje oprávneného zástupcu navrhovateľa

JUDr. Ján Opial
Zberné suroviny Žilina a. s.
Kragujevská 3
010 01 Žilina
Mobil: + 421 917 195 557
E-mail: jopial@zsza.sk

5. Meno, priezvisko, adresa, telefónne číslo a iné kontaktné údaje kontaktnej osoby, od ktorej možno dostať relevantné informácie o navrhovanej činnosti a miesto na konzultácie

Ing. Pavel Halaška
Záhradná 1386/14
902 01 Pezinok
Mobil: + 421 948 278 412
E-mail: halaska.pavel@gmail.com

II. ZÁKLADNÉ ÚDAJE O NAVRHOVANEJ ČINNOSTI

1. Názov

Zariadenie na zber a výkup odpadov Palárikovo

2. Účel

V existujúcich priestoroch zariadenia na zber odpadov je v súčasnosti vykonávaný zber ostatných odpadov zaradených do komodít ako sú:

- Železné a neželezné kovy
- Papier a lepenka
- Sklo
- Plasty

Tento zámer rozširuje zoznam druhov zbieraných odpadov, ktoré sa budú prijímať do existujúcej prevádzky (kovy, elektroodpad a aku batérie).

Po prevzatí odpadov do zariadenia budú odpady zatriedené a rozdelené v zmysle katalógu odpadov a chemicko – technologického využitia (STN). Následne budú odpady zhromažďované v kontajneroch alebo na spevnených plochách až do doby prepravy na zberový závod Nové Zámky, alebo priamo k zhodnotiteľovi. Ich množstvo sa zváži a po vizuálnom prekontrolovaní sa zatriedi a určí jeho druh. Následne budú umiestnené v kontajneroch alebo na spevnených plochách. Odovzdanie – preprava odpadov sa bude vykonávať vlastnými vozidlami alebo kombináciou vlastnej automobilovej so železničnou prepravou, prípadne vozidlami nasledujúceho držiteľa.

Po nazhromaždení dostatočného množstva jednotlivých druhov odpadov, v závislosti od prepravnej kapacity dopravných prostriedkov a zazmluvnených dodacích podmienok sa odpady budú odovzdávať len osobám oprávneným nakladať s nimi.

Predmetom zberu budú odpady zo železných a neželezných kovov, odpady z papiera a lepenky, plastové odpady, odpady zo skla, odpady z obalov, odpady z elektrických a elektronických zariadení a opotrebované batérie a akumulátory. Odpady budú odovzdávané na ďalšiu úpravu a zhodnocovanie. Podrobná špecifikácia druhov odpadov, ktoré budú predmetom zberu je uvedená v časti II.8 a v časti IV.1.

3. Užívateľ

Zberné suroviny Žilina a. s.
Kragujevská 3
010 01 Žilina

4. Charakter navrhovanej činnosti

Podľa prílohy č. 8 k zákonu č. 24/2006 Z. z. o posudzovaní vplyvov na životné prostredie a o zmene a doplnení niektorých zákonov, kde je ustanovený zoznam navrhovaných činností podliehajúcich posudzovaniu ich vplyvu na životné prostredie, patrí predmetná činnosť do kapitoly č. 9 Infraštruktúra, položky č. 9 Stavby, zariadenia, objekty

a priestory na nakladanie s nebezpečnými odpadmi (zisťovacie konanie od 10t/rok) a položky č. 10 Zhromažďovanie odpadov zo železných kovov, z neželezných kovov alebo starých vozidiel (zisťovacie konanie bez limitu) ako je vidieť v tab. 1.

Tab. č. 1 *Rezortný orgán: Ministerstvo životného prostredia SR*

Pol. č.	Činnosť, objekty, zariadenia	Prahové hodnoty	
		Časť A (povinné hodnotenie)	Časť B (zisťovacie konanie)
9.	Stavby, zariadenia, objekty a priestory na nakladanie s nebezpečnými odpadmi		od 10 t/rok
10.	Zhromažďovanie odpadov zo železných kovov, z neželezných kovov alebo starých vozidiel		bez limitu

V zmysle vyššie uvedenej tabuľky je potrebné pre navrhovanú činnosť vypracovať zámer pre zisťovacie konanie.

Navrhovateľ, spoločnosť Zberné suroviny Žilina a. s., predložil na Okresný úrad Nové Zámky, odbor starostlivosti o životné prostredie žiadosť o upustenie od požiadavky variantného riešenia činnosti, čomu Okresnú úrad Nové Zámky vyhovel.

5. Umiestnenie navrhovanej činnosti

Kraj: Nitriansky
Okres: Nové Zámky
Obec: Palárikovo
Katastrálne územie: Palárikovo
Pozemok (par. čísla): 1128/7

Plocha, na ktorej sa navrhovaná činnosť realizuje má výmeru 904 m². Pozemok s parcelným číslom 1128/7 má výmeru 904 m² a je charakterizovaný ako ostatné plochy. Spoločnosť Zberné suroviny Žilina a.s., má zariadenie v nájme s vlastníkom pozemku Lesy Slovenskej republiky, štátny podnik, Námestie SNP 8, 975 66 Banská Bystrica, a to na základe platnej Zmluvy o prenájme pozemku zo dňa 18.04.1995 v znení Dodatku č. 1 zo dňa 4.2.1998, Dodatku č. 2 zo dňa 17.5.2004, Dodatku č. 3 zo dňa 1.2.2010 a Oznámenia o zmene nájomcu č. 1R/1/2016 S 1436 zo dňa 21.3.2017.

6. Prehľadná situácia umiestnenia navrhovanej činnosti

Navrhovaná lokalita

M 1: 50 000



Navrhovaná lokalita

M 1: 9 000

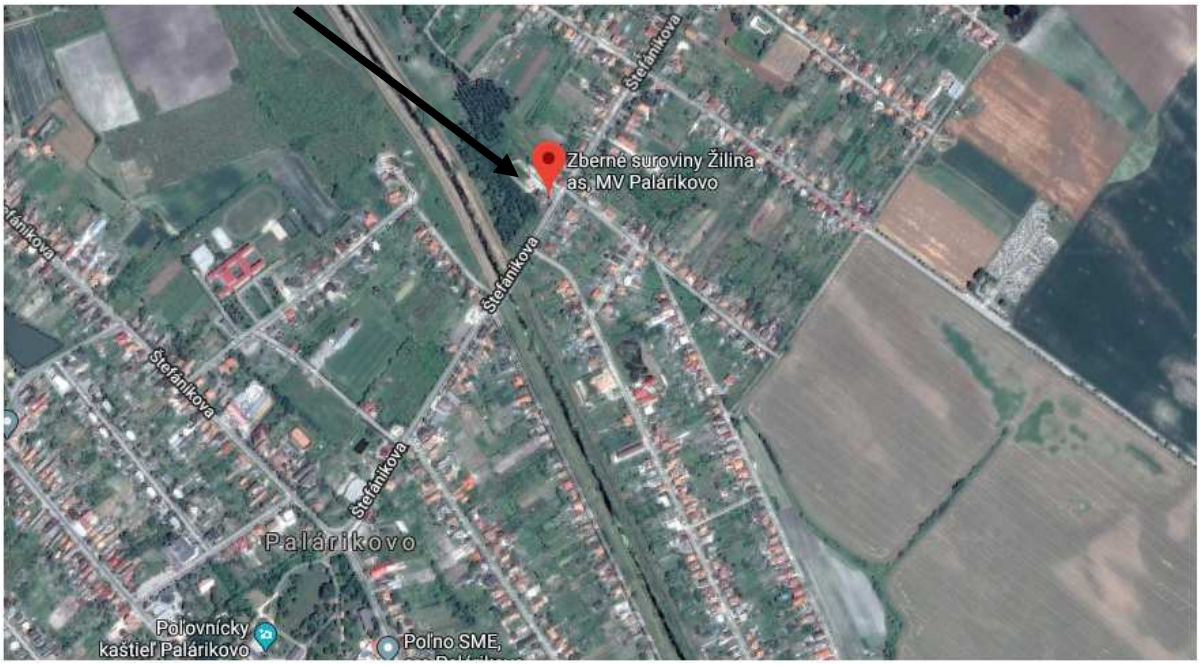

7. Termín začatia a skončenia výstavby a prevádzky navrhovanej činnosti

Začiatok rekonštrukcie: jedná sa o existujúcu prevádzku
Začiatok zberu a výkupu doplnených druhov odpadov: apríl 2018

8. Opis technického a technologického riešenia

Vybraná lokalita na zber a výkup odpadov sa nachádza v katastrálnom území obce Palárikovo na pozemku s parcelným číslom 1128/7. Dotknutý areál je prístupný z verejnej komunikácie. Urbanisticky je územie svojou exponovanou plochou, orientáciou, terénnym členením, komunikačným napojením pre navrhovanú činnosť vhodné. Predmetný areál je vybavený kanceláriou vykupovača - unimobunkou, váhou a príslušnými kontajnermi na zber jednotlivých druhov odpadov. Areál je oplotený a je vybavený uzamykateľnou bránou.

Do zariadenie na zber a výkup odpadov budú odpady dovážane držiteľmi odpadov. Odpad bude pri prijímaní vizuálne skontrolovaný s cieľom overenia jeho vlastností, následne bude odvážený a zaevidovaný podľa Katalógu odpadov. Nevyhovujúci odpad nebude do zariadenia prijatý. Do zariadenia na zber a výkup odpadov budú prijímané druhy odpadov uvedené v tab. č. 2, č. 3 a č. 4.

Ostatné odpady

Tab. č. 2 *Zoznam ostatných odpadov ktoré budú predmetom zberu a výkupu*

Katalógové číslo	Názov odpadu	kategória
02 01 04	odpadové plasty (okrem obalov)	**O**
02 01 10	odpadové kovy	**O**
03 03 08	odpady z triedenia papiera a lepenky určených na recykláciu	**O**
07 02 13	odpadový plast	**O**
10 02 10	okuje z valcovania	**O**
10 11 12	odpadové sklo iné ako uvedené v 10 11 11	**O**
12 01 01	piliny a triesky zo železných kovov	**O**
12 01 02	prach a zlomky zo železných kovov	**O**
12 01 03	piliny a triesky z neželezných kovov	**O**
12 01 04	prach a zlomky z neželezných kovov	**O**
12 01 05	hobliny a triesky z plastov	**O**
12 01 13	odpady zo zvárania	**O**
15 01 01	obaly z papiera a lepenky	**O**
15 01 02	obaly z plastov	**O**
15 01 03	obaly z dreva	**O**
15 01 04	obaly z kovu	**O**
15 01 05	kompozitné obaly	**O**
15 01 06	zmiešané obaly	**O**
15 01 07	obaly zo skla	**O**
16 01 17	železné kovy	**O**
16 01 18	neželezné kovy	**O**
16 01 19	plasty	**O**
16 01 20	sklo	**O**
16 06 04	alkalické batérie iné ako uvedené v 16 06 03	**O**
16 06 05	iné batérie a akumulátory	**O**
17 02 01	drevo	**O**
17 02 02	sklo	**O**
17 02 03	plasty	**O**
17 04 01	meď, bronz, mosadz	**O**
17 04 02	hliník	**O**
17 04 03	olovo	**O**
17 04 04	zinok	**O**
17 04 05	železo a oceľ	**O**
17 04 06	cín	**O**
17 04 07	zmiešané kovy	**O**
17 04 11	káble iné ako uvedené v 17 04 10	**O**
19 01 02	železné materiály odstránené z popola	**O**

19 10 01	odpad zo železa a z ocele	**O**
19 10 02	odpad z neželezných kovov	**O**
19 12 01	papier a lepenka	**O**
19 12 02	železné kovy	**O**
19 12 03	neželezné kovy	**O**
19 12 04	plasty a guma	**O**
19 12 05	sklo	**O**
19 12 07	drevo iné ako uvedené v 19 12 06	**O**
20 01 01	papier a lepenka	**O**
20 01 02	sklo	**O**
20 01 34	batérie a akumulátory iné ako uvedené v 20 01 33	**O**
20 01 39	plasty	**O**
20 01 40	kovy	**O**
20 01 40 01	meď, bronz, mosadz	**O**
20 01 40 02	hliník	**O**
20 01 40 03	olovo	**O**
20 01 40 04	zinok	**O**
20 01 40 05	železo a oceľ	**O**
20 01 40 06	cín	**O**
20 01 40 07	zmiešané kovy	**O**

Ostatné odpady ako železné a neželezné kovy, sklo, papier a lepenka, plasty a odpady z obalov budú zhromažďované podľa druhu odpadu. Odpady budú zhromažďované buď na spevnenej ploche alebo vo veľkoobjemových kontajneroch. Neželezné kovy (meď, mosadz, bronz, hliník a pod.), budú zhromažďované podľa jednotlivých druhov v uzamykateľnom sklade druhotných surovín na farebné kovy. Odpady budú zhromažďované tak aby nedochádzalo k ich úniku z posudzovaného areálu do okolia (napr. papier alebo plasty).



Kontajner na zber ostatných odpadov

Navrhovaná kapacita pri ostatných odpadoch je 1 200 ton ročne.

Zber a výkup vyseparovaných zložiek komunálneho odpadu bude uskutočňovaný na základe zmluvy medzi spoločnosťou Zberné suroviny Žilina a. s. a obcou Palárikovo podľa zákona 79/2015 Z. z. o odpadoch.

Nebezpečné odpady

Predmetom zberu a výkupu budú aj nebezpečné odpady. Zoznam nebezpečných odpadov, ktoré sa budú preberať do zariadenia je uvedený v tabuľke č. 3.

Tab. č. 3 *Zoznam nebezpečných odpadov, ktoré budú predmetom zberu a výkupu*

Katalógové číslo	Názov odpadu	kategória
16 06 01	olovené batérie	**N**
16 06 02	niklovo-kadmiové batérie	**N**
16 06 03	batérie obsahujúce ortuť	**N**
20 01 33	batérie a akumulátory uvedené v 16 06 01, 16 06 02 alebo 16 06 03 a netriedené batérie a akumulátory obsahujúce tieto batérie	**N**

V rámci nebezpečných odpadov budú do zariadenia preberané použité olovené batérie a akumulátory a to z priemyslu, ale aj z komunálnej sféry.

Navrhovaná kapacita zariadenia pri nebezpečných odpadoch je 20 ton ročne.

Nebezpečné odpady budú zhromažďované do špeciálneho, veľkoobjemového uzatvárateľného kontajnera, oddelené od ostatných odpadov za účelom obmedzenia negatívnych účinkov meteorologických vplyvov a za účelom zabránenia ich odcudzenia v zmysle § 8, v zmysle vyhlášky MŽP SR č. 371/2015 Z.z., ktorou sa vykonávajú niektoré ustanovenia zákona o odpadoch.

Použité batérie a akumulátory sa budú zbierať a zhromažďovať podľa §16 vyhlášky MŽP SR č. 373/2015 Z.z. o rozšírenej zodpovednosti výrobcov vyhradených výrobkov a o nakladaní s vyhradenými prúdmi odpadov. Použité batérie a akumulátory budú zhromažďované do špeciálneho, veľkoobjemového uzatvárateľného kontajnera za účelom obmedzenia negatívnych účinkov meteorologických vplyvov a za účelom zabránenia ich odcudzenia. Olovené akumulátory obsahuje elektrolyt, ktorý obsahuje prudko jedovaté soli a zvyšky kyseliny sírovej. Elektrolyt sa z nich nevylieva, ale sa kompletne s nepoškodeným obalom sústreďuje v špeciálnych zberných nádobách určených k tomuto účelu. Manipulácia vyžaduje zvýšenú opatrnosť pracovníkov a používanie ochranných pomôcok predovšetkým k ochrane zraku a pokožky.

Použité batérie a akumulátory budú umiestňované do špeciálnych kontajnerov pre zber olovených batérií s objemom 500 l, ktoré:

- majú vnútorný priestor pogumovaný kyselinovzdornou gumou,
- sú stohovateľné v troch vrstvách, vlastná hmotnosť cca 180 kg,
- nosnosť 1 000 kg,
- sú vhodné pre cestnú a železničnú prepravu, prispôsobené pre vidlicovú a závesnú manipuláciu,
- sú opatrené, povrchovou úpravou žiarovým zinkovaním, alebo lakovaním s vysokou odolnosťou voči poveternostným pomerom a negatívnym meteorologickým vplyvom.



Kontajner na použité batérie a akumulátory

Opotrebované batérie a akumulátory budú zhromažďované vo vyššie uvedených kontajneroch a v prípade potreby v ďalších uzatvorených priestoroch za účelom obmedzenia negatívnych účinkov meteorologických vplyvov a za účelom zabránenia ich odcudzenia.

Batérie budú odovzdávané na spracovanie a recykláciu len držiteľovi autorizácie podľa § 89 ods. 1 písm. a) bod 1 zákona o odpadoch, držiteľovi autorizácie podľa § 89 ods. 1 písm. a) bod 6 zákona o odpadoch, resp. subjektu, ktorý pre držiteľa autorizácie vykonáva zber.

Elektroodpad

Elektroodpady sa budú v zariadení zbierať a zhromažďovať zbierať a zhromažďovať podľa §10 vyhlášky MŽP SR č. 373/2015 Z.z. o rozšírenej zodpovednosti výrobcov vyhradených výrobkov a o nakladaní s vyhradenými prúdmi odpadov.

Elektroodpady budú zhromažďované v uzatvárateľných, veľkoobjemových kontajneroch určených k tomuto účelu a následne odovzdávané na zhodnotenie. Zoznam elektroodpadov, ktorý sa bude preberať do zariadenia je uvedený v tabuľke č. 4.

Tab. č. 4 *Zoznam elektroodpadov, ktoré budú predmetom zberu*

Katalógové číslo	Názov odpadu	kategória
16 02 11	vyradené zariadenia obsahujúce chlórfluórované uhľovodíky, HCFC, HFC	**N**
16 02 13	vyradené zariadenia obsahujúce nebezpečné časti, iné ako uvedené v 160209 až 160212	**N**
16 02 14	vyradené zariadenia iné ako uvedené v 160209 až 160213	**O**
20 01 21	žiarivky a iný odpad obsahujúci ortuť	**N**
20 01 23	vyradené zariadenia obsahujúce chlórfluórované uhľovodíky	**N**
20 01 35	vyradené elektrické a elektronické zariadenia iné ako uvedené v 200121 a 200123, obsahujúce nebezpečné časti	**N**
20 01 36	vyradené elektrické a elektronické zariadenia iné ako uvedené v 200121, 200123 a 200135	**O**

Elektroodpady budú odovzdávané na spracovanie a recykláciu len držiteľovi autorizácie podľa § 89 ods. 1 písm. a) bod 4 zákona o odpadoch, resp. subjektu, ktorý pre držiteľa autorizácie vykonáva zber.

Navrhovaná kapacita zariadenia pri elektroodpadoch je 50 ton ročne.

9. Zdôvodnenie potreby navrhovanej činnosti v danej lokalite

Súčasná legislatíva európskeho spoločenstva postavená na hierarchii odpadového hospodárstva je premietnutá i do stratégie odpadového hospodárstva Slovenskej republiky. Nový zákon o odpadoch kladie dôraz na predchádzanie vzniku odpadov podľa hierarchie odpadového hospodárstva.

Hlavným cieľom odpadového hospodárstva SR je minimalizácia negatívnych účinkov vzniku a nakladania s odpadmi na zdravie ľudí a životné prostredie, ako aj obmedzovanie využívania zdrojov a uprednostňovať praktické uplatňovanie hierarchie odpadového hospodárstva, ktorá je definovaná v článku 4 rámcovej smernice o odpade a v §6 zákona č. 79/2015 Z. z. o odpadoch a o zmene a doplnení niektorých zákonov:

- Predchádzanie vzniku
- Príprava na opätovné použitie
- Recyklácia
- Iné zhodnocovanie
- Zneškodňovanie

Predpokladom pre splnenie vyššie uvedenej hierarchie odpadového hospodárstva je dostatočná sieť zberných dvorov a zariadení na zber odpadov, ktoré tvoria neoddeliteľnú súčasť komplexnej infraštruktúry odpadového hospodárstva a predstavujú dôležitý logistický uzol medzi pôvodcami, držiteľmi a koncovými zhodnocovateľmi odpadov.

Zámerom navrhovateľa je poskytnúť pre občanov obce Palárikovo, občanom okolitých miest a obcí, ako i držiteľov odpadov z priemyselnej sféry možnosť odovzdať odpady do zariadenia, ktoré spĺňa všetky náležitosti právnych predpisov v oblasti

odpadového hospodárstva s cieľom minimalizovať možné negatívne účinky zberaných odpadov na životné prostredie, alebo zdravie ľudí.

10. Celkové náklady (orientačné)

20.000,00 EUR

11. Dotknutá obec

Obec Palárikovo

12. Dotknutý samosprávny kraj

Nitriansky samosprávny kraj

13. Dotknuté orgány

Okresný úrad Nové Zámky, odbor starostlivosti o životné prostredie
Okresný úrad Nové Zámky, odbor krízového riadenia
Okresný úrad Nové Zámky, odbor cestnej dopravy a pozemných komunikácií
Regionálny úrad verejného zdravotníctva Nové Zámky
Okresné riaditeľstvo Hasičského a záchranného zboru Nové Zámky

14. Povoľujúci orgán

Okresný úrad Nové Zámky, odbor starostlivosti o životné prostredie

15. Rezortný orgán

Ministerstvo životného prostredia Slovenskej republiky

16. Druh požadovaného povolenia navrhovanej činnosti podľa osobitných predpisov

Súhlas na prevádzkovanie zariadenia na zber odpadov podľa § 97 ods. 1 písm. d) zákona č. 79/2015 Z. z. o odpadoch a o zmene a doplnení niektorých zákonov v znení neskorších predpisov – Okresný úrad Nové Zámky, odbor starostlivosti o životné prostredie.

17. Vyjadrenie o predpokladaných vplyvoch navrhovanej činnosti presahujúcich štátne hranice

Navrhovaná činnosť nebude mať žiadny vplyv na životné prostredie presahujúcich štátne hranice.

III. ZÁKLADNÉ INFORMÁCIE O SÚČASNOM STAVE ŽIVOTNÉHO PROSTREDIA DOTKNUTÉHO ÚZEMIA

1. Charakteristika prírodného prostredia vrátane chránených území

Širšie dotknuté územie predstavuje územie obce Palárikovo. Celkový stav životného prostredia je priamo úmerný prírodným danostiam a súčasnému stavu socioekonomického rozvoja oblasti. Obec Palárikovo patrí do Nitrianskeho kraja a do regiónu Nové Zámky. Obec Palárikovo je vzdialená približne 95 km od hlavného mesta Bratislava a približne 34 km od krajského mesta Nitra. Obec Palárikovo leží v nadmorskej výške 113 m n. m.

Geomorfologické a geologické pomery

Podľa geomorfologického členenia Slovenska je dotknuté územie zaradené do sústavy: Alpsko-himalájskej, podsústavy: Panónska panva, provincie: Západopanónska panva, subprovincie: Malá Dunajská kotlina, oblasti: Podunajská nížina, celku: Podunajská rovina a časti: Novozámocké pláňavy (Mazúr, Lukniš, Atlas krajiny SR, 2002).

Geologickú stavbu dotknutého územia ovplyvňujú najmä fluviálne a eolické sedimenty kvartéru - terasy súdržných zemín s pokryvom spraší, pod ktorými sa nachádza súvrstvie neogénnych sedimentov. Reliéf na území obce Palárikovo má prevažne rovinný charakter, miestami tiež charakter zvlnených rovín, t.j. s minimálnymi rozdielmi v nadmorskej výške.

Podľa geologickej mapy Podunajskej nížiny – Nitrianskej pahorkatiny (Pristaš et al., 2000), základnej hydrogeologickej mapy listu 45 Nitra (Franko – Pospíšil, 1976) a archívnych hydrogeologických vrtov uvedených v kapitole 2.2 (Geologická a hydrogeologická preskúmanosť územia) sa na geologickej stavbe dotknutého územia podieľajú sedimenty neogénu akvartéru. To má taktiež vplyv na seizmicitu územia. Podľa STN EN 1998 "Navrhovanie konštrukcií na seizmickú odolnosť“ sa dotknutá oblasť nachádza v oblasti s možnosťou výskytu seizmických otrasov maximálne 7° stupnice MSK - 64. V základnom geochemickom type zastúpených hornín prevládajú ílovce. Z hľadiska vsakovania povrchových vôd do podložia sú geologické pomery v danej lokalite nepriaznivé.

Neogén je zastúpený ílmi s vysokou plasticitou tr. F8, CH prevažne tuhej, menej pevnej konzistencie, ílmi so strednou a nízkou plasticitou tr. F6, CI-CL prevažne tuhej, menej pevnej konzistencie, - ílmi piesčitými tr. F4, CS tuhej konzistencie, pieskami ílovitými tr. S5, SC stredne uľahnutými až uľahnutými, miestami diageneticky spevnenými.

V nadloží neogénu od hĺbky 4,0 - 5,6 m vystupujú kvartérne zeminy zastúpené od povrchu ornicou mocnosti 0,3 - 0,5 m miestami v podloží s humusovitou hlinou mocnosti 0,3 - 0,4 m, presadavou sprašou tr. F6, CL pevnej konzistencie mocnosti 0,6 - 1,3 m, ílom so strednou až nízkou plasticitou tr. F6, CI - Cl tuhej až pevnej konzistencie mocnosti 2,5 - 4,4 m.

Pedologické pomery

V širšom záujmovom území obce Palárikovo sú zastúpené prevažne čiernozeme čiernicové karbonátové so sprievodnými čiernozemami kultizemnými karbonátovými - kód HPJ: 37 ČMmc. Lokálne sa vyskytujú čiernice v komplexoch zo slancami – kód HPJ: 31 ČA, SC, (zasolené pôdy predstavujú len cca 20-30 % komplexu v podobe malých roztrúsených areálov) alebo priamo slaniská (solončaky) a slance – kód HPJ: 96 SK, SC. Pôdy vznikli na karbonátových fluviálnych a sprašových sedimentoch. Pôdy sú na sprašových sedimentoch hlinité, postupne v západnom smere na fluviálnych sedimentoch piesčito-hlinité. V záujmovom území majú pôdy silne alkalickú pôdnu reakciu (>8,4 pH) a vyznačujú sa prevažne vysokým obsahom humusu (viac než 2,3 %).

Klimatické pomery

Dotknuté územie patrí podľa klimatického členenia Slovenska do teplej oblasti, do teplého, veľmi suchého okrsku s miernou zimou, súvisiace dotknuté územie so širším okolím do typu nížinnej klímy teplej s priemernou ročnou teplotou 11 °C.

Najbližším referenčným bodom pre získanie požadovaných údajov je Hurbanovo kde teploty pohybujú v rozpätí cca 11 - 12 ºC. Najchladnejším mesiacom je v priemere január s priemernou mesačnou teplotou 0,1 ºC, najteplejším mesiacom je júl s priemernou mesačnou teplotou 22 ºC. V roku 2010 dosiahla priemerná ročná teplota na stanici Hurbanovo hodnotu 10,4 ºC. Počas monitoringu rokov 2006 – 2010 najnižšia hodnota dosiahla hodnotu -2,8 ºC.

Zrážkové a veterné pomery

Priemerný ročný úhrn zrážok v dotknutom území je a s ročným úhrnom zrážok 600 - 850 mm. Podľa údajov zo stanice Hurbanovo priemerný úhrn zrážok za obdobie 2006 – 2010 dosiahol v danej oblasti 645,9 mm. Maximálna priemerná ročná hodnota bola v území 977,0 mm a minimálna 527,0 mm. Prevládajúce množstvo zrážok spadne v Podunajskej nížine v teplom polroku (IV-IX), podľa stanice Hurbanovo 398,1 mm, v zimnom polroku (X-III) 247,8 mm. Priemerné ročné hodnoty výparu dosahujú 85 % ročného úhrnu zrážok. Výpar je najmenší v zimnom období a na jar z rastúcou teplotou vzduchu sa jeho hodnoty zvyšujú. Štatisticky nadpriemerným zrážkovým obdobím bol máj 2010, charakteristické maximá zrážok sa dajú identifikovať v období kalendárnych mesiacov jún - august, naopak najnižšia zrážková činnosť je typická pre obdobie zimného polroku október - marec. Priemerný počet dní so snehovou pokrývkou viac ako 5 cm bol podľa údajov zo stanice Hurbanovo v roku 2010 - 32 dní, pričom viac ako 10 cm sa vyskytlo len 6 dní v roku.

Dotknuté územie kopíruje trend prúdenia vzduchových hmôt typický pre Podunajskú nížinu. Najväčšia priemerná mesačná rýchlosť vetra bola v roku 2010 na stanici Hurbanovo v mesiaci február a máj (maximálny mesačný priemer 3,5 m.s-1) a minimálna v mesiaci august (minimálny mesačný priemer 2,1 m.s-1). Najväčšiu rýchlosť dosiahol vietor v smere severozápadnom o hodnote 4,5 m.s-1. Vyššie rýchlosti vetra sú charakteristické pre obdobie koncom zimy a začiatkom jari. Prevládajúce prúdenie vetra na dotknutom území má juhovýchodný a severozápadný smer. Najzriedkavejšie bývajú vetry so severovýchodným a severným smerom prúdenia. Podľa údajov stanice Hurbanovo prevažuje v dotknutom území severozápadné prúdenie a prúdenie juhovýchodné s početnosťou výskytu v skúmanom období 14,6 % a 11,0 % a s bezvetrím 8,4 % početnosti výskytu. Najväčšiu rýchlosť majú v rovinatej a pahorkatinnej časti riešeného územia smery vetrov s najväčšou početnosťou, t.j. severozápadné prúdenie s priemernou rýchlosťou za posledných päť rokov 3,9 m.s-1. V zimnom období prevládajú severozápadné vetry, v jarnom období sú typické časté zmeny poveternostných situácií sprevádzané rýchlymi zmenami teploty vzduchu, v lete prevládajú hlavne východné a juhovýchodné smery.

Hydrologické pomery

Povrchové toky

Z hydrologického hľadiska patrí územie do hydrologického povodia rieky Dunaj, subpovodia Nitra. Celé širšie okolie dotknutého územia je popretkávané sieťou prirodzených tokov poprepletaných umelými meliorizačnými kanálmi, ktoré podľa potreby regulujú hladinu podzemnej vody a následne tak prietok v tokoch. Širšie záujmové územie je odvodňované najmä Dlhým kanálom (tzv. Cergát), vzdialeným od lokality kompostárne cca 2 km a od regionálneho zberného dvora cca 800m,pričom tento sa južne od Palárikova vlieva do rieky Nitra. Kanál, s celkovou dĺžkou 51 km a plochou povodia 428 km², zároveň drénuje podzemné vody zo širšej skúmanej lokality. Pôvodne bol vybudovaný ako umelý kanál, v súčasnosti slúži ako prirodzený recipient povrchových vôd. Zo siete ostatných melioračných

kanálov na území obce je najvýznamnejší hlavný odvodňovací kanál s dĺžkou 1765,0 m. Tento slúži k odvodňovaniu zamokrených plôch pozdĺž svojej trasy a taktiež za účelom odvedenia prívalových dažďových vôd. Na území obce priteká do Dlhého kanála pravostranný Hornokrižoviansky a Dolnokrižoviansky kanál. Typ režimu odtoku v území je dažďovo - snehový s maximálnymi prietokmi v mesiaci marec a minimálnymi v mesiaci september.

V rámci vodohospodárskych opatrení pre vnútorné vody na ľavej strane Váhu a potenciálnych rekonštrukcií odvodňovacích sústav patrí dané územie do tzv. komočskej sústavy, s príslušnými odvodňovacími kanálmi Baroč – Palárikovo a Piková – Palárikovo.

Podzemné vody

Podľa Hydrogeologickej rajonizácie Slovenska patrí záujmové územie do rajónu Kvartér Nitry od Mesta Nitra po Nové Zámky s medzizrnou priepustnosťou (Atlas krajiny SR, 2002). V záujmovom území sa vyskytuje typ rozsiahleho a stredne produktívneho zvodnenca s prevažne medzizrnovým typom priepustnosti, v podobe prevažne nespevnených sedimentov zastúpených lakustrinnými pieskami. Ide o komplex jazerno-riečnych sedimentov tvorených štrkmi a pieskami s medzivrstvičkami ílov. Hladina podzemnej vody je obvykle voľná. V širšom záujmovom území sa vyskytuje aj typ rozsiahleho a stredne produktívneho zvodnenca zastúpeného prevažne nespevnenými sedimentami fluviálnych štrkov. V tomto prípade ide o komplex štrkov, piesčitých štrkov a pieskov dnovej akumulácie, lokálne prekrytých hlinami, prevažne z obdobia würmu, miestami s holocénnym pokryvom, s pórovou priepustnosťou a prevažne voľnou hladinou podzemnej vody väčšinou v hydrologickej spojitosti s povrchom a povrchovým tokom. Podzemné vody tejto oblasti radíme medzi neagresívne. Stredné hodnoty špecifické výdatnosti dotknutého hydrogeologického rajónu sa v širšom záujmovom území pohybujú okolo 5 l.s-1, maximálne je to 10 - 15 l.s-1 a minimálne okolo 1 l.s-1. Celkové výdatnosti sa v rajóne pohybujú medzi 10 - 50 l.s-1 a v optimálnych podmienkach vysoko presahujú 100 l.s-1. Koeficient prietočnosti priamo v dotknutej lokalite je mierny a pohybuje sa v rozpätí 10-4 až 10-3 m2.s-1.

Pramene a pramenné oblasti

V posudzovanej lokalite sa žiadne pramene a pramene oblasti nevyskytujú.

Minerálne a termálne vody

V bezprostrednej blízkosti posudzovanej lokalite sa žiadne minerálne a termálne vody nevyskytujú. Medzi najbližšie lokality s výskytom geotermálnych vôd patria lokalita Nové Zámky (Q=4,2 lit/s, T=62 oC), Tvrdošovce (Q=20,0 lit/s, T=70 oC) a Šurany (Q=3,5 lit/s, T=49 oC).

Chránená vodohospodárska oblasť

Predmetné územie, ani jeho blízke okolie, sa nenachádza v žiadnej chránenej vodohospodárskej oblasti (CHVO) a nezasahuje do žiadneho pásma hygienickej ochrany.

Fauna a flóra

Fauna

Podľa zoogeografického členenia patrí fauna hodnoteného územia do panónskej oblasti, juhoslovenského obvodu, dunajského okrsku lužného.

Z vybraných druhov vtáctva sa v dotkntej oblasti vyskytujú druhy belorítka obyčajná (Delichon urbica), brhlík obyčajný (Sitta europea), bučiarik močiarny (Ixobrychus minutus), červienka obyčajná (Erithacus rubecula), ďateľ obyčajný (Dendrocopos dendrocopos), hýľ obyčajný (Pyrrhula pyrrhula), chocholačka vrkočatá (Aythya fuligula), chriašteľ malý (Porzana parva), jarabica poľná (Perdix perdix), kôrovník krátkoprstý (Certhia brachydactyla), kukučka obyčajná (Cuculus canorus), ľaptuška hôrna (Anthus trivialis), močiarnica mekotavá

(Gallinago gallinago), myšiak hôrny (Buteo buteo), potápka čiernokrká (Podiceps nigricollis), potápka chocholavá (Podiceps cristatus), rybár riečny (Sterna hirundo), sokol myšiar (Falco tinnunculus), straka čiernozobá (Pica pica), škovránok poľný (Alauda arvensis), škovránok stromový (Lullula arborea), volavka popolavá(Ardea cinerea), volavka biela (Ardea alba), žlna zelená (Picus viridis) a i.

Z významných druhov cicavcov na dotknutom území nájdeme predovšetkým druhy ako bažant obyčajný (Phasianus colchicus), hraboš poľný (Microtus arvalis), krt obyčajný (Talpa europea), srnec lesný (Capreolus capreolus), škrečok poľný (Cricetus cricetus), tchor svetlý (Mustela eversmanni), zajac poľný (Lepus europeus).

Z obojživelníkov tu žije ropucha obyčajná (Bufo bufo), rosnička zelená (Hyla arborea), skokan zelený (Rana esculenta). Z plazov je tu typickým druhom užovka obyčajná (Natrix natrix) a vzácna užovka stromová (Elaphe longissima). Na skalnatom povrchu v lesostepnom spoločenstve je zastúpená jašterica múrová (Lacerta muralis), jašterica obyčajná (Lacerta agilis).

Flóra

Z fytogeografického hľadiska sa dotknuté územie nachádza v oblasti panónskej flóry Pannonicum, obvode eupanónskej xerotermnej flóry Eupannonicum, okrsku Podunajská nížina (Futák, J., Atlas SSR 1980).

Podľa fytogeograficko – vegetačného členenia patrí do dubovej zóny, podzóny nížinnej a oblasti rovinnej, nemokraďového okresu a lužného podokresu. Súčasná rastlinná vegetácia v záujmovom priestore je už dlhodobo tvorená rastlinnými spoločenstvami poľnohospodárskych monokultúr. Okolie kompostárne je charakteristické prítomnosťou burinných spoločenstiev a miest s intenzívnou poľnohospodárskou produkciou.

Vyskytujú sa tu tvrdé lužné dreviny ako dub letný (Quercus robur), brest hrabolistý (Ulmus minor), jaseň štíhly (Fraxinus excelsior), javor poľný (Acer campestre), čremcha strapcovitá (Padus avium), brest väz (Ulmus leavis), medzi ktoré bývajú hojne primiešané aj dreviny mäkkých lužných lesov, napr. topoľ biely (Populus alba), topoľ čierny (P. nigra), topoľ osika (P. tremula), jelša lepkavá (Alnus glutinosa) a rozličné druhy vŕb.

Krovinné poschodie je zväčša dobre vyvinuté s druhmi baza čierna (Sambucus nigra), trnka obyčajná (Prunus spinosa), ruža šípová (Rosa canina) a i. Bylinný podrast je druhovo pomerne pestrý. Vyskytuje sa tu lastovičnák väčší (Chlelidonium majus), kuklík mestský (Geum urbanum), lipkavec obyčajný (Galium aparine), kostihoj lekársky (Symphytum officinale), veronika brečtanolistá (Veronica hederifolia), vlkovec obyčajný (Aristolochia clematis) a i.

Medzi prevládajúce vodné rastliny patria ježohlav vzpriamený (Sparganium erectum), okrasa okolíkatá (Butomus umbellatus), pálka širokolistá (Tipha latifolia), šípovka vodná (Sagittaria sagittifolia), trsť obyčajná (Phragmites australis), vrbica obyčajná (Lythrum salicaria) a i.

Stav vegetácie v danom území je priamym dôsledkom dlhodobej hospodárskej činnosti človeka. Regionálny zberný dvor sa nachádza v zastavanom území obce. Bezprostredné okolie záujmového územia kompostárne tvoria intenzívne obhospodarované polia s výskytom typizovaných poľných burín a absenciou vzácnych archeofytov.

Chránené, vzácne a ohrozené druhy a biotopy

O kvalite, významnosti a ochrane jednotlivých biotopov a druhovej ochrane bioty pojednáva Vyhláška MŽP SR č. 24/2003 Z. z., v znení neskorších predpisov, ktorou sa vykonáva zákon NR SR č. 543/2002 Z. z. o ochrane prírody a krajiny.

NATURA 2000 je názov sústavy chránených území členských krajín Európskej únie a hlavným cieľom je zachovanie prírodného dedičstva, ktoré je významné nielen pre príslušný členský štát, ale najmä pre EU ako celok. Sústavu NATURA 2000 tvoria 2 typy území: chránené vtáčie územia a chránené územia európskeho významu.

Ochranou vodných biotopov sa zaoberá Ramsarská konvencia (Dohovor o mokradiach), ktorá hovorí o ochrane všetkých typov vodných biotopov, keďže stanovištia vodnej, močiarnej a pobrežnej vegetácie patria z celosvetového hľadiska medzi najviac ohrozené. Kritériami pre posúdenie vzácnosti a významnosti jednotlivých biotopov môžu byť: pôvodnosť, reálny stav, začlenenie v ÚSES, zaradenie medzi chránené územia a výskyt chránených a ohrozených druhov bioty.

Priamo v dotknutej lokalite navrhovaných činností nebol potvrdený a nepredpokladá sa výskyt chránených, ohrozených alebo vzácnych biotopov, či pravidelný výskyt chránených, vzácnych alebo ohrozených druhov. V dotknutom území sa nachádzajú nasledovné typy *antropogénnych biotopov:*

Intenzívne obhospodarované polia

Prevažne polia, vinice a iné trvalé poľnohospodárske kultúry, okrajovo aj pravidelne obhospodarované sady s použitím herbicídov ktoré eliminujú rast väčšiny burín. Absentujú typické poľné buriny a všetky vzácnejšie archeofyty. V porastoch kultúry zostáva len malý počet najodolnejších synantropných druhov tolerantných k extrémnym podmienkam. Sú obvykle koncentrované na okraje poľných kultúr, kam prenikajú z medzí a okolitých porastov. Tento biotop nepatrí medzi významné, je charakterizovaný výskytom bežných druhov živočíchov.

Porasty nepôvodných drevín

Jedná sa o plantáže introdukovaných drevín alebo porasty spontánne sa šíriacich nepôvodných krov a stromov. Pre výsadby je typický pravidelný spon stromov a rovnovekosť porastov.

Významné migračné koridory živočíchov

Z hľadiska historických ciest živočíchov predstavuje územie cestu šírenia živočíchov ilýrskych a podunajských. V súčasnosti podľa RÚSES okresu Nové Zámky v širšom území prechádzajú dva migračné biokoridory, viazané na toky Nitra a Váh.

Biotopy európskeho a národného významu

Podľa vyhlášky MŽP SR č. 24/2003 Z.z. v znení neskorších predpisov, ktorou sa vykonáva zákon 543/2002 Z.z. o ochrane prírody a krajiny sa v dotknutej lokalite posudzovanej činnosti nenachádzajú biotopy európskeho ani národného významu. V širšom okolí posudzovanej činnosti, v katastrálnom území Palárikovo sa nachádza z dôvodu ochrany zachovalých biotopov európskeho významu – Nížinné a podhorské kosné lúky (6510) a Vnútrozemské slaniská a slané lúky (1340) a tiež druhov európskeho významu – PR Palárikovské lúky.

Chránené druhy

Podľa vyhlášky MŽP SR č. 24/2003 Z.z. v znení neskorších predpisov, ktorou sa vykonáva zákon 543/2002 Z.z. o ochrane prírody a krajiny sa v dotknutej lokalite posudzovanej činnosti nenachádzajú chránené druhy živočíchov a rastlín.

Chránené územia a ochranné pásma

V území dotknutom navrhovanou činnosťou platí č. 543/2002 Z. z. o ochrane prírody a krajiny v znení neskorších predpisov, 1. stupeň územnej ochrany prírody a krajiny.

- veľkoplošné chránené územia

Smerom JZ od lokality navrhovaných činností sa nachádzajú veľkoplošné chránené územie CHKO Dunajské Luhy a smerom na sever veľkoplošné chránené územie CHKO Ponitrie, tieto však priamo do nej nezasahujú.

- maloplošné chránené územia

V okrese Nové Zámky sú vyhlásené nasledujúce maloplošné chránené územia: CHA Alúvium Paríža, PR Bíňanský rybník, PP Bíňanský sprašový profil, NPR Burdov, NPR Čenkovská lesostep, PR Čierna voda, PR Čistiny, PR Drieňová hora, PR Jurský Chlm, PP Kamenický sprašový profil, NPR Kamenínske slanisko, CHA Komjatický park, NPR Lelianský les, CHA Lipovský park, CHA Manianský park, PP Meander Chrenovky, PP Mužliansky potok, CHA Palárikovský park, NPR Parížske močiare, PP Potok Chrenovka, PP Rieka Žitava, CHA Rúbanianský park, PR Sovie vinohrady, PR Torozolín, PR Veľký les, PR Vŕšok a PR Žitavský luh.

V katastrálnom území obce Palárikovo sa nachádza z uvedených maloplošných chránených území CHA Palárikovský park, vzdialený od posudzovanej činnosti lokality cca 3 km juhozápadne.

V katastrálnom území obce sa tiež nachádza prírodná rezervácia Palárikovské lúky, ktorá bola vyhlásená vyhláškou KÚŽP v Nitre č. 1/2011 zo 14. januára 2011. Lokalita má výmeru 16,9313 ha a platí v nej 4. stupeň ochrany. PR bola vyhlásená z dôvodu zabezpečenia ochrany zachovalých biotopov európskeho významu – Nížinné a podhorské kosné lúky (6510) a Vnútrozemské slaniská a slané lúky (1340), ako aj druhov európskeho významu – pichliač úzkolistý (Cirsium brachycephalum) a kunka červenobruchá (Bombina bombina). Chránené územie leží vo voľnej krajine v územnej pôsobnosti Správy CHKO Dunajské luhy a je zároveň rovnomenným územím európskeho významu (SKUEV0097).

- územia siete NATURA 2000

Chránené vtáčie územia

Do katastra dotknutej obce zasahuje chránené vtáčie územie SKCHVU005 Dolné Považie. Toto CHVÚ svojou rozlohou zasahuje do katastrálnych území: Jatov, Rastislavice, Tvrdošovce, Šurany, Mlynský Sek, Dolný Ohaj, Veľké Lovce, Nitriansky Hrádok, Bánov, Bešeňov, Nové Zámky, Branovo, Dvory nad Žitavou, Zemné, Andovce, Komoča, Kolárovo, Nesvady, Bajč, Imeľ, Bohatá, Vrbová nad Váhom, Hurbanovo, Martovce, Svätý Peter a Komárno.

Chránené druhy vtákov podľa smernice Rady Európskych spoločenstiev č. 79/409/EHS o ochrane voľne žijúcich vtákov, vyskytujúce sa v SKCHVU005 Dolné Považie: krakľa belasá (Coracias garrulus), kaňa močiarna (Circus aeruginosus), ľabtuška poľná (Anthus campestris), strakoš kolesár (Lanius minor), ďateľ hnedkavý (Dendrocopos syriacus), rybárik riečny (Alcedo atthis), penica jarabá (Sylvia nisoria), pipíška chochlatá (Galerida cristata), prepelica poľná (Coturnix coturnix), pŕhľaviar čiernohlavý (Saxicola torquata) a sokol červenonohý (Falco vespertinus).

Územia európskeho významu

V katastrálnom území obce sa nachádza územie európskeho významu podľa smernice Rady Európskych spoločenstiev č. 92/43/EHS o ochrane biotopov, voľne žijúcich živočíchov a voľne rastúcich rastlín: Palárikovské lúky.

- Ramsarské lokality

V katastrálnom území obce Palárikovo sa nenachádza žiadna ramsarská mokraď regionálneho ani lokálneho významu.

- ochranné pásma

V katastrálnom území obce Palárikovo sa nachádza dub letný (Quercus robur) v počte 11ks s priemerom koruny od 355 cm do 505 cm a nezisteného veku na lesnom pozemku. Ochranné pásmo predstavuje územie okolo chráneného stromu v plošnom priemete jeho koruny, ktorý je zväčšený o jeden a pol metra, najmenej však v okruhu 10 m od kmeňa stromu.

Vodohospodársky chránené územia

V dotknutej lokalite posudzovanej činnosti sa nenachádza žiadny zdroj pitnej vody s určeným pásmom hygienickej ochrany. Dotknuté územie posudzovanej činnosti sa taktiež nenachádza v chránenej vodohospodárskej oblasti.

2. Krajina, krajinný obraz, stabilita, ochrana, scenéria

Krajina, krajinný obraz

Krajina je komplexný systém priestoru, georeliéfu a ostatných navzájom funkčne prepojených hmotných prirodzených a človekom pretvoreným a vytvorených prvkov, najmä geologického podkladu a pôdotvorneho substrátu, vodstva, pôdy, rastlinstva a živočíšstva, umelých objektov a prvkov využitia územia, ako aj ich väzieb vyplývajúcich zo sociálno - ekonomických javov v krajine. (Environmentalistika a právo – J. Klinda, 2000).

Súčasný obraz krajiny predstavuje obraz aktuálneho stavu využívania územia. Na základe zastúpenia a plošnej rozlohy jednotlivých prvkov súčasnej krajinnej štruktúry možno hodnotiť súčasný stav antropizácie územia (ľudského ovplyvnenia územia), či ide o územie prirodzené s vysokou krajinno-ekologickou hodnotou, alebo naopak o územie antropicky silne pozmenené s nízkou krajinno-ekologickou hodnotou.

V súčasnej štruktúre krajiny hodnoteného územia má dominantné postavenie poľnohospodárska pôda. Prvky s vysokým ekostabilizačným účinkom sú lesy, trvalé trávne porasty, vodné plochy s brehovými porastami a prvky sídelnej vegetácie. Výmera lesnej pôdy dosahuje len niekoľkopercentný podiel. Lesné plochy sú reprezentované prevažne zvyškami lužných lesov v okolí vodných tokov. Sídelná vegetácia je reprezentovaná predovšetkým Palárikovským parkom a ostatnou parkovou vegetáciou, verejnou vegetáciou v okolí verejných budov, priemyselných prevádzok, a i.

Oblasť, kde je priamo umiestnená navrhovaná činnosť, tvorí výlučne druhotná štruktúra – zastavané územie. Navrhované činnosti nepresahujú hranice priestorovej konfigurácie prvkov krajinnej scény a štruktúry zástavby.

Územný systém ekologickej stability

Územný systém ekologickej stability (ÚSES) predstavuje takú celopriestorovú štruktúru navzájom prepojených ekosystémov, ich zložiek a prvkov, ktorá zabezpečuje rozmanitosť podmienok a foriem života v krajine. Základnými štrukturálnymi elementmi ÚSES sú biocentrá, biokoridory, interakčné prvky a genofondovo významné lokality.

Biocentrá – predstavujú ekosystémy alebo skupiny ekosystémov, ktoré vytvárajú trvalé podmienky na rozmnožovanie, úkryt a výživu živých organizmov a na zachovanie a prirodzený vývoj ich spoločenstiev.

Biokoridory - predstavujú priestorovo prepojený súbor ekosystémov, ktoré spájajú biocentrá a umožňujú migráciu a výmenu genetických informácií živých organizmov a ich spoločenstiev, na ktoré priestorovo nadväzujú interakčné prvky.

V okrese Nové Zámky je vymedzených niekoľko prvkov na úrovni nadregionálnych a regionálnych biokoridorov, ako aj regionálnych biocentier, ktoré sú súčasťou chránených území. Niektoré z chránených území okresu Nové Zámky sú súčasťou interakčných prvkov.

V r. 1995 bolo spoločnosťou STAPRING a.s./Nitra spracovaná kostra ekologickej stability, táto tvorí samostatnú časť ÚPN-SÚ Palárikovo.

Tab. č. 5 *Regionálny územný systém ekologickej stability okresu Nové Zámky*

Biocentrum	
provincionálneho významu	Burda
nadregionálneho významu	Čenkov, Gbelce
regionálneho významu	Tvrdošovce, Komjatice, Kamenný Most, Nová Vieska, Paríž, Bíňa, Kamenín, Štúrovo, Salka, Kamenica nad Hronom, Mužla
nadregionálneho významu	Rieka Váh, Rieka Nitra v úseku Veľký Kýr - Šurany, Rieka Dunaj, Štúrovo-Kamenný Most-Gbelce-Dubník-Bardoňovo, Burda-Ipeľská pahorkatina, Rieka Hron, Rieka Ipeľ
regionálneho významu	Dlhý kanál a rieky: Nitra, Žitava

Ochrana

V území dotknutom navrhovanou činnosťou platí č. 543/2002 Z. z. o ochrane prírody a krajiny v znení neskorších predpisov, 1. stupeň územnej ochrany prírody a krajiny.

Scenéria

Scenéria dotknutého územia je pomerne monotónna, v dôsledku výskytu veľkoplošných blokov poľnohospodárskej krajiny. Územie má charakter rovinnej poľnohospodárskej krajiny s centrálne situovaným zastavaným územím obce. Typický obraz okolia obce tvoria veľkoplošné poľnohospodárske kultúry s nízkym zastúpením krajinnej zelene. Krajinná zeleň je sústredená v okolí vodných tokov, prípadne vodných plôch a čiastočne tvorí sprievodnú vegetáciu v okolí dopravných koridorov. Z hľadiska súčasnej krajinnej štruktúry ide o človekom silne pozmenenú krajinu s vysokým podielom zastavaných území a poľnohospodárskej krajiny doplnenú najmä o dopravné štruktúry.

3. Obyvateľstvo, jeho aktivity, infraštruktúra, kultúrnohistorické hodnoty územia

Údaje o obyvateľstve a jeho aktivitách

Obec Palárikovo patrí medzi veľké obce. Počet obyvateľov k 31.12.2016 bol 4255, z toho 2103 mužov a 2152 žien. Za posledných 20 rokov má demografický vývoj kolísavý trend, ktorý sa odráža aj na vývoji počtu obyvateľov. Hustota obyvateľov dosahuje úroveň 83,18 obyvateľov/km^2.

Počet obyvateľov obce Palárikovo je dlhodobo ovplyvňovaný najmä migráciou – úbytkom obyvateľstva sťahovaním. Od roku 2010 bol počet odsťahovaných väčší ako počet prisťahovaných čo sa odrazilo aj na poklese obyvateľstva. Ďalším negatívnym trendom je klesajúci počet narodených detí a na druhej strane mierne kolísavý trend zomrelých. Všeobecný trend starnutia populácie je viditeľný aj v obci Palárikovo.

Ešte v roku V roku 2005 tvorila mužská populácia väčšinový podiel z celkového počtu obyvateľov a to 51,67 %. Za celých 10 rokov sa počet mužov znížil o 5,11 %, v prípade žien ide o zvýšenie počtu o 2,86 %. V posledných rokoch je mierna prevaha žien prirodzeným javom z dôvodu ich všeobecne vyššej priemernej dĺžky života. Je porovnateľná s inými

mestami na Slovensku. Vekovú štruktúru obyvateľstva z hľadiska rodového zastúpenia možno charakterizovať ako vyváženú.

Slovenskú národnosť, podľa posledného SODB v roku 2011 deklarovalo až 96,9% z celkového počtu obyvateľstva. z celkového počtu trvale bývajúceho obyvateľstva. Národnostnú menšinu v obci tvoria obyvatelia s maďarskou (2,1%), českou (0,6%) a nemeckou (2 obyvatelia) národnosťou.

Čo sa týka náboženského vierovyznania väčšina obyvateľstva je rímskokatolíckeho vyznania až 74,7% obyvateľstva. Ďalšími zastúpenými cirkvami na území obce Palárikovo sú gréckokatolícka cirkev (0,1%) a evanjelická cirkev augsburského vyznania (0,2%). Do kategórie nezistené podľa posledného SODB v roku 2011 sa radí 25,0% až obyvateľstva.

Isté negatívum je dosť vysoké percento obyvateľstva, ktoré má základné vzdelanie 16,4%. Oproti tomu pozitívnym faktom je skupina obyvateľstva s ukončeným úplným stredným odborným vzdelaním s maturitou (22,9 %), čím tvoria najväčšiu zložku obyvateľstva z celkového počtu obyvateľov obce Palárikovo. Obyvateľov s ukončeným učňovským vzdelaním bez maturity je o 282 menej, tvoria (15,7%). Do kategórie – bez školského vzdelania patrí nezanedbateľná časť obyvateľstva obce Palárikovo, a to až 2,6%.

V rozhodujúcom (produktívnom) veku je početnosť pozitívna a javí sa aj ako dôležitý faktor ekonomického rozvoja obce. Počet obyvateľov v predproduktívnom veku sa za 10 rokov mierne zvyšoval. Stúpajúci trend má taktiež čiara počtu obyvateľov v poproduktívnom veku. Za 10 rokov sa ich počet zvýšil o 4,19%. Z celkového počtu obyvateľov 49,55% tvorí ekonomicky aktívne obyvateľstvo. 38,79% z celkového obyvateľstva sú pracujúci obyvatelia (okrem pracujúcich dôchodcov). Veľkú skupinu tvoria dôchodcovia, a to až 21,42%. Nezamestnaných je v obci 383, čo tvorí 8,82 % z celkového počtu obyvateľov.

Medzi najväčších zamestnávateľov v obci patria: Lesy SR, š. p. OLZ Palárikovo(drevársky priemysel), Poľnohospodárske družstvo Palárikovo, PoľnoSME s. r. o. Palárikovo, Italslova s. r. o. Palárikovo(drevársky priemysel), OcÚ Palárikovo, Základná škola, INDOPO s. r. o., Jednota SD, Z.BullsAGRO s. r. o. Malá Mača, prevádzka Palárikovo Piková, Panna s. r. o. a Agrodružstvo TP s.r.o.- Poľnohospodárske služby, predaj nespracovaných poľnohospodárskych výrobkov, ItalSlov s.r.o. (drevársky priemysel). Ďalšími významnými zamestnávateľmi v širšom okolí obce Palárikovo sú: Duslo a. s. Šaľa(chemický priemysel), Železnice SR, Samsung Šaľa (elektronický a elektrotechnický priemysel), Euroobuv Komárno, KROMBERG & Schubert s.r.o., Kolárovo (dodávateľ komponentov pre automobilový priemysel).

Infraštruktúra

- školská infraštruktúra

Oblasť školského vzdelávania zabezpečuje v obci materská škola a základná škola s vyučovacím jazykom slovenským. Z hľadiska organizácie MŠ v roku 2015 bolo v obci päť tried s celodennou starostlivosťou, ktoré navštevovalo 101 detí. O vzdelávací proces týchto detí sa staralo jedenásť učiteľov. Obec Palárikovo poskytuje základné vzdelanie prvého a druhého stupňa pre 1.- 9. ročník. Základnú školu navštevuje 271 žiakov, ktorí sú rozdelení do pätnástich tried a výučbu zabezpečuje dvadsaťjeden učiteľov.

- zdravotnícka infraštruktúra

Výrazný vplyv na kvalitu poskytovanej zdravotnej starostlivosti má v obci umiestnené zdravotné stredisko. V stredisku sú dvaja obvodní lekári, jeden detský lekár a zubár. Obec má aj samostatného zubného technika. V obci sa nachádza aj lekáreň.

- dopravná infraštruktúra

Obcou Palárikovo prechádza cesta III/06422, ktorá tvorí dopravnú kostru obce. Ďalej obcou Palárikovo prechádza železničná trať v smere Nové Zámky - Šaľa. Trať je dvojkoľajová, elektrifikovaná. Pozdĺž takmer všetkých komunikácií sú vybudované pešie jednostranné komunikácie.

- kultúrna infraštruktúra

Strediskom kultúrnej infraštruktúry v obci je kultúrny dom, ktorého kapacita je 450 sedadiel. Kultúrny dom má viacúčelovú sálu a dve konferenčné miestnosti, taktiež vlastnú knižnicu. Kultúrny dom disponuje javiskovým sedením, kuchynkou, šatňou, vlastným funkčným ozvučením a osvetlením.

- vodovod a kanalizácia

Obec Palárikovo má kompletné pokrytie verejným vodovodom. je Západoslovenská vodárenská spoločnosť Nitra, závod Nové Zámky. Obec Palárikovo je zásobovaná pitnou vodou zo skupinového vodovodu Jelka - Galanta – Nové Zámky, z ktorého je vybudovaný prívod pre Palárikovo a Tvrdošovce o DN 300 mm.

Obec Palárikovo v súčastnosti nedisponuje komplexne vybudovanou kanalizáciou. V obci je vybudovaná kanalizácia v rozsahu 60% zastavaného územia. Odpadové vody sú odvádzané do ČOV Nové Zámky.

- plynofikácia obce

V obci Palárikovo je zrealizovaná plynofikácia. Jedinou časťou obce, ktorá nie je plynofikovaná, je časť Ľudovítov.

- infraštruktúra odpadového hospodárstva

Obec Palárikovo disponuje vlastným zberným dvorom a obecným kompostoviskom. Do zberu sa zapája 98 % obyvateľov. Obec vypracovala projekt Integrovaného regionálneho systému separovaného zberu.

Kultúrnohistorické hodnoty územia

Obec Palárikovo, v minulosti nazývaná Slovenský Meder, patrí k väčším sídlam okresu Nové Zámky. História kraja, v ktorom obec leží siaha hlboko do predhistorickej doby. Svedčia o tom archeologické vykopávky osídlenia od neolitu po stredovek, keltské pohrebisko z 3. až 1. storočia pred n.l., žiarové hroby strednej bronzovej doby, sídliskový objekt z rímskej doby a z ranného stredoveku. Obec Meder je písomne doložená v roku 1248, a to ako majetok kráľovien. Do roku 1431 patrila do majetku Ctibora, ktorý bol majiteľom šurianskeho hradu. V rokoch 1308 - 1321 si ľud veľa vytrpel za vojen Matúša Čáka s Karolom Róbertom. Roku 1430 sa regiónom dvakrát prehnali husitské vojská. 28.marca 1435 zasadal kráľovský súd , ktorý zrušil závet Ctibora ml. a majetok prešiel na kráľa Žigmunda, ktorý Slovenský Meder daroval za služby Michalovi Országhovi. Meder Turci dobili v r. 1559. V roku 1617 sa z týchto príčin spomína obec ako Puszta Megyer. V roku 1676 zhromaždili Turci v Nových Zámkoch veľké vojsko na prepadnutie Moravy. Časť vojska bola umiestnená v severnej časti regiónu dnešného Palárikova. Od roku 1690 patrila obec rodu Kaunitz z Moravy. Po roku 1690 podľa archívnych záznamov žijú v obci okrem pôvodných obyvateľov i kolonisti z Moravy. Novousadlíci osídľovali naše územie v rokoch 1690- 1694. Kuruckým povstaním a predovšetkým smrťou Dominika Ondreja Kounica končí sa vzrast Nových Kounic - ako sa v tom čase obec nazývala. Jeho syn Oldřich Kounic nemal o Nové Kounice záujem, pretože panstvo takmer nič nevynášalo, a tak ho 1. apríla 1730 predal kuruckému generálovi Alexandrovi Károlimu de Nagy Károly. Bo to práve on, čo dal v rokoch 1703-1710 ako kurucký generál spustošiť panstvo Kounicov. Názov obce Tót Megyer sa vyskytuje prvý raz písomne v archívoch grófov Károliovcov roku 1725. Gróf Károly dal postaviť na mieste bývalého kaštieľa grófa Kounica nový kaštieľ. Postavili ho v neskorobarokovom slohu a začiatkom 19.storočia ho prestavali v klasicistickom slohu. Mátvar písmena U. Pôvodne mal 90 izieb. Jeho exteriér tvorí 52 hektárový park. V majeri za parkom bola veľká dielňa - fabrika s parnými strojmi. Roku 1820 sa v Mederi realizovala výroba prvého celého železného pluhu v Uhorsku. Rod Károliovcov pôsobil v obcí až do roku 1945. Dňa 1. augusta 1948 bola obec Slovenský Meder premenovaná na Palárikovo.

Obec je bohatá na rôzne kultúrno – historické pamiatky. Nachádza sa tu už spomínaný kaštieľ, drevená vodáreň (jedinečná technická pamiatka z r. 1861) a kostol sv. Jána Nepomuckého z r.1746 Do zoznamu pamätihodností je zapísaných 32 pamätihodností medzi iným : triumfálna brána so stajňami pre kone, sýpka, škola z r. 1863, fara z r. 1746, polyfunkčný dom z r 1900, spolkový dom z r. 1909 , pamätné tabule významným osobnostiam - Gabrielovi Paulíkovi, Karolovi Strmeňovi, k založeniu medzinárodnej poľovníckej spoločnosti CIC, pomníky, sochy, kríže, cintoríny, hospodárska dráha (úzkokoľajka), pamätná izba a i.

4. Súčasný stav kvality životného prostredia vrátane zdravia

V zmysle environmentálnej regionalizácie ako výstupu procesu priestorového členenia krajiny, na základe stanovených kritérií a vybraných súborov environmentálnych charakteristík, podľa kvality stavu a tendencie zmien dotknutého životného prostredia, bol dotknutému územiu a jeho okoliu pridelený 4. stupeň kvality z 5 stupňovej hodnotiacej škály, čo znamená narušenú kvalitu životného prostredia. Súčasne sa územie nachádza v Dolnopovažskej zaťaženej oblasti.

Znečistenie vodných tokov

Znečistenie povrchových vôd

Monitoring kvality povrchových vôd je vo vzťahu k dotknutej lokalite vykonávaný najbližšie v mieste toku tzv. Dlhého kanála v profile Palárikovo V203 (riečny km 8,0).

Najväčšími zdrojmi znečisťovania povrchových vôd priamo v dotknutom území sú najmä subjekty poľnohospodárskej výroby, a to formou povrchových splachov z poľnohospodárskej pôdy, čo potvrdzujú výsledky monitoringu. Priemyselná výroba v dotknutom území nie je výraznejšie zastúpená. Poľnohospodársky využívané plochy v širšom dotknutom území sú v zmysle NV SR č. 617/2004 Z.z. klasifikované ako zraniteľná oblasť (čís. kód 503452), jedná sa o poľnohospodársky využívané územia, z ktorých odtekajú vody zo zrážok do povrchových vôd alebo vsakujú do podzemných vôd, kde je koncentrácia dusičnanov vyššia ako 50 mg/lit alebo môže byť v blízkej budúcnosti prekročená.

Znečistenie podzemných vôd

Podobne ako v prípade znečistenia povrchových vôd, hlavným zdrojom znečistenia podzemných vôd je taktiež poľnohospodárska výroba v podobe veľkoplošnej rastlinnej produkcie. V dotknutej obci nie je stále celoplošne vybudovaná splašková kanalizácia, čo má nepriamy vplyv na možné znečisťovanie podzemných vôd, pravdepodobne spôsobené nedostatočnou izoláciou domácich žúmp.

Ovzdušie

V dotknutom okrese Nové Zámky sa nevyskytuje žiadna oblasť riadenej kvality ovzdušia. V rámci Nitrianskeho kraja je prevádzkovaná jedna monitorovacia stanica, a to v krajskom meste Nitra vzdialenom cca 30 km smerom na sever. Iná najbližšia monitorovacia stanica kvality ovzdušia je stanica Topoľníky v Trnavskom kraji od záujmovej lokality vzdialená cca 25 km juhozápadným smerom.

Z hľadiska znečisťovania ovzdušia v širšom okolí navrhovanej činnosti sa výrazne prejavuje skutočnosť prevádzkovania malých energetických zdrojov znečisťovania, hlavne z domácností. Napriek skutočnosti, že obec Palárikovo je plynofikovaná, v poslednom období

sa prejavuje výrazný trend obyvateľstva vracať sa z k používaniu tradičných pevných palív ako aj biomasy. Medzi najväčšie zdroje znečisťovania komunálneho ovzdušia v okolí záujmovej lokality je možné zaradiť aj dopravu, a to po Štefánikovej ulici, resp. po ceste III/06422 Palárikovo- Selice.

Znečistenie pôd a horninového prostredia

Najvýznamnejším faktorom znečistenia pôdy v okolí navrhovanej činnosti je jej poľnohospodárske využitie, najmä v dôsledku aplikácie chemických prostriedkov a hnojív, nepriamo môže byť kontaminácia pôdy spôsobená aj prevádzkou miestnych energetických zdrojov a tiež z dopravy.

V lokalite Veľké Čiky na severovýchodnom okraji obce v mieste výstavby priemyselného parku bol v r. 2011 realizovaný inžiniersko-geologický prieskum, súčasťou ktorého bol o.i. analytický rozbor zemín. Výsledky prieskumu ukázali, že odobraté vzorky zemín v širšom okolí v sledovaných ukazovateľoch nevykazujú prejavy znečistenia a tým nespadajú do metodicky regulovanej oblasti prieskumu environmentálnych záťaží.

Pôdy v dotknutej lokalite sú v zmysle Atlasu krajiny SR (2002) klasifikované ako relatívne čisté pôdy, slabo až stredne odolné voči kompakcii. Zároveň vykazujú silnú odolnosť voči intoxikácii kyslou skupinou rizikových kovov a slabú odolnosť voči intoxikácii alkalickou skupinou rizikových kovov. O záujmovom území možno hovoriť ako o lokalite so zastúpením alkalických pôd nenáchylných na acidifikáciu.

Rastlinstvo a živočíšstvo

V dotknutom území navrhovanej činnosti dominujú veľkoplošné oráčiny, v menšej miere sú zastúpené plochy s pestovaním trvalých kultúr (hlavne vinice, trvalých trávnych porastov je málo). Intenzívne poľnohospodárske využívanie územia zredukovalo rozsah pôvodných biotopov v krajine. Ich životný priestor sa obmedzil na ostrovčekovité, roztrúsené resp. líniové prerušované formy pozdĺž prirodzených vodných tokov. Vo väčšej časti záujmového územia tak dominujú sekundárne biotopy.

Antropický tlak - poľnohospodárstvo, urbanizácia, priemysel - vyvoláva šírenie synantropných druhov, zavlečenie a následné šírenie nepôvodných, v horšom prípade inváznych druhov, ktoré vytláčajú hodnotnejšie biotopy.

Hluk

Najvýznamnejším zdrojom hluku v blízkosti dotknutej oblasti navrhovanej činnosti môže byť doprava po Štefánikovej ulici a hluk z manipulácie s odpadovými komoditami. Z pohľadu hluku sú vo všeobecnosti v dotknutej obci najzaťaženejšie obytné domy v blízkosti železničnej trate Šaľa – Nové Zámky a pozdĺž dopravnej tepny v podobe miestnej komunikácie – Štefánikova ulica, resp. cesty III/064022 Palárikovo - Selice.

Zdravie obyvateľstva

Kvalita životného prostredia je jedným z najvýznamnejších faktorov určujúcich zdravie a priemerný vek obyvateľstva. Zdravie je definované ako stav úplnej telesnej, duševnej a sociálnej pohody, teda nie je len označením neprítomnosti choroby. Zdravie je výsledkom vzťahov medzi ľudským organizmom a sociálno-ekonomickými, fyzikálnymi, chemickými a biologickými faktormi životného prostredia, pracovného prostredia a spôsobom života. Zlepšenie zdravotného stavu obyvateľstva, poskytovanej zdravotnej starostlivosti,

štandardov životného prostredia, ako aj zmiernenie dôsledkov globálnej zmeny klímy sú jednými z hlavných cieľov politiky trvalo udržateľného rozvoja.

Narastajúca intenzita klimatických zmien a početnosť extrémnych poveternostných podmienok a javov ako sú povodne, horúčavy a mrazy predstavujú vážne nebezpečenstvo pre ľudské zdravie. Uvedené skutočnosti zohľadňuje oficiálny dokument - Akčný plán pre životné prostredie a zdravie obyvateľov Slovenskej republiky III (NEHAP III) na roky 2006-2010, prijatý uznesením vlády SR č.10/2006.

Okres Nové Zámky patrí medzi okresy charakterizované nízkym prírastkom obyvateľov. Do celkového prírastku však patrí aj migrácia, nie len počet narodení. Nízka pôrodnosť v rámci Nitrianskeho kraja, prezentovaná negatívnymi hodnotami prirodzeného prírastku sa negatívne prejavuje tiež na vekovej štruktúre populácie kraja. Výsledky uvedených zisťovaní zároveň kopíruje trend nárastu počtu obyvateľov v poproduktívnom veku.

IV. ZÁKLADNÉ ÚDAJE O PREDPOKLADANÝCH VPLYVOCH NAVRHOVANEJ ČINNOSTI NA ŽIVOTNÉ PROSTREDIE VRÁTANE ZDRAVIA A O MOŽNOSTIACH OPATRENÍ NA ICH ZMIERNENIE

1. Požiadavky na vstupy

Záber pôdy

Pri zriadení zariadenia na zber a výkup odpadov (železných a neželezných kovov, elektroodpadov, batérií a akumulátorov, papiera, skla a plastov) nedôjde k záberu poľnohospodárskej pôdy ani lesného pôdneho fondu, lebo činnosť sa realizuje v existujúcich priestoroch na parcele charakterizovanej ako ostatné plochy, v katastrálnom území obce Palárikovo. Plocha je spevnená a oplotená.

Spotreba vody

Pitná voda bude používaná ako balená voda. V prípade požiaru budú použité hasiace prístroje rozmiestnené podľa poplachových smerníc. Prevádzka bude spĺňať ostatné náležitosti v súlade s nariadením vlády SR č. 391/2006 Z. z. o minimálnych bezpečnostných a zdravotných požiadavkách na pracovisko a nariadenie vlády SR č. 354/2006 Z. z. ktorým sa ustanovujú požiadavky na vodu určenú na ľudskú spotrebu a kontrolu kvality vody určenej na ľudskú spotrebu.

Spotreba energií a palív

Prevádzka je napojená na elektrickú prípojku. Pri prevádzke sa uvažuje so spotrebou elektrickej energie pre chod kancelárie a osvetlenia. Nepredpokladá sa zvýšená spotreba elektrickej energie.

Spotreba tepla

So spotrebou tepla sa počíta len v rámci vykurovania prevádzkových priestorov pre zamestnanca prevádzky.

Dopravná a iná infraštruktúra

Predmetnou činnosťou nebude zmenená dopravná infraštruktúra obce Palárikovo. Bude sa využívať existujúca komunikácia. Príjazdová cesta do areálu je vybudovaná a využívaná.

Nároky na pracovné sily

Navrhovanou činnosťou sa nepredpokladá prijímanie nových pracovných miest. Jedná sa o existujúcu prevádzku, s dostatočným počtom zamestnancov pre výkon navrhovaných činností. Zamestnanec je odborne zaškolený.

Odpady vstupujúce do zariadenia

Tab. č. 6 *Odpady vstupujúce do zariadenia*

Katalógové číslo	Názov odpadu	kategória
02 01 04	odpadové plasty (okrem obalov)	**O**
02 01 10	odpadové kovy	**O**
03 03 08	odpady z triedenia papiera a lepenky určených na recykláciu	**O**
07 02 13	odpadový plast	**O**
10 02 10	okuje z valcovania	**O**
10 11 12	odpadové sklo iné ako uvedené v 10 11 11	**O**
12 01 01	piliny a triesky zo železných kovov	**O**
12 01 02	prach a zlomky zo železných kovov	**O**
12 01 03	piliny a triesky z neželezných kovov	**O**
12 01 04	prach a zlomky z neželezných kovov	**O**
12 01 05	hobliny a triesky z plastov	**O**
12 01 13	odpady zo zvárania	**O**
15 01 01	obaly z papiera a lepenky	**O**
15 01 02	obaly z plastov	**O**
15 01 03	obaly z dreva	**O**
15 01 04	obaly z kovu	**O**
15 01 05	kompozitné obaly	**O**
15 01 06	zmiešané obaly	**O**
15 01 07	obaly zo skla	**O**
16 01 17	železné kovy	**O**
16 01 18	neželezné kovy	**O**
16 01 19	plasty	**O**
16 01 20	sklo	**O**
16 06 04	alkalické batérie iné ako uvedené v 16 06 03	**O**
16 06 05	iné batérie a akumulátory	**O**
17 02 01	drevo	**O**
17 02 02	sklo	**O**
17 02 03	plasty	**O**
17 04 01	meď, bronz, mosadz	**O**
17 04 02	hliník	**O**
17 04 03	olovo	**O**
17 04 04	zinok	**O**
17 04 05	železo a oceľ	**O**
17 04 06	cín	**O**
17 04 07	zmiešané kovy	**O**
17 04 11	káble iné ako uvedené v 17 04 10	**O**
19 01 02	železné materiály odstránené z popola	**O**
19 10 01	odpad zo železa a z ocele	**O**
19 10 02	odpad z neželezných kovov	**O**
19 12 01	papier a lepenka	**O**
19 12 02	železné kovy	**O**
19 12 03	neželezné kovy	**O**
19 12 04	plasty a guma	**O**
19 12 05	sklo	**O**
19 12 07	drevo iné ako uvedené v 19 12 06	**O**
20 01 01	papier a lepenka	**O**
20 01 02	sklo	**O**
20 01 34	batérie a akumulátory iné ako uvedené v 20 01 33	**O**
20 01 39	plasty	**O**
20 01 40	kovy	**O**
20 01 40 01	meď, bronz, mosadz	**O**
20 01 40 02	hliník	**O**
20 01 40 03	olovo	**O**

20 01 40 04	zinok	**O**
20 01 40 05	železo a oceľ	**O**
20 01 40 06	cín	**O**
20 01 40 07	zmiešané kovy	**O**
Katalógové číslo	Názov odpadu	**kategória**
16 06 01	olovené batérie	**N**
16 06 02	niklovo-kadmiové batérie	**N**
16 06 03	batérie obsahujúce ortuť	**N**
20 01 33	batérie a akumulátory uvedené v 16 06 01, 16 06 02 alebo 16 06 03 a netriedené batérie a akumulátory obsahujúce tieto batérie	**N**
Katalógové číslo	Názov odpadu	**kategória**
16 02 11	vyradené zariadenia obsahujúce chlórfluórované uhľovodíky, HCFC, HFC	**N**
16 02 13	vyradené zariadenia obsahujúce nebezpečné časti, iné ako uvedené v 160209 až 160212	**N**
16 02 14	vyradené zariadenia iné ako uvedené v 160209 až 160213	**O**
20 01 21	žiarivky a iný odpad obsahujúci ortuť	**N**
20 01 23	vyradené zariadenia obsahujúce chlórfluórované uhľovodíky	**N**
20 01 35	vyradené elektrické a elektronické zariadenia iné ako uvedené v 200121 a 200123, obsahujúce nebezpečné časti	**N**
20 01 36	vyradené elektrické a elektronické zariadenia iné ako uvedené v 200121, 200123 a 200135	**O**

2. Údaje o výstupoch

Zdroje znečistenia ovzdušia

Emisie počas rekonštrukcie prevádzky sa nepredpokladajú. V zariadení sa bude vykonávať výlučne zber a výkup železných a neželezných kovov, elektroodpadov, batérií a akumulátorov, papiera a plastov, bez uskutočňovania iných spôsobov nakladania s týmito odpadmi (drvenie, lisovanie, strihanie a pod.). Na základe uvedeného preto nie je predpoklad úniku žiadnych škodlivín do ovzdušia. Zariadenie na zber a výkup odpadov vyvoláva určitý stupeň prašnosti výlučne pri manipulácii s odpadmi pri jeho zbere, výkupe a pri dopravnej premávke, avšak v prevádzke nebude dochádzať k úprave odpadu, čím navrhovaná prevádzka neovplyvní znečistenie ovzdušia nad prípustnú mieru a tým ani zdravotný stav obyvateľstva obce Sľažany ani jeho širšieho okolia.

Odpadové vody

Hygienické potreby zamestnanca sú zabezpečené pomocou chemickej toalety. Vzhľadom na nezmenený počet zamestnancov (v zariadení pracuje iba jeden zamestnanec) sa nepredpokladá vyššia tvorba odpadových vôd. Činnosť v zariadení nebude mať vplyv na povrchový vodný tok ani na podzemné vody.

Odpady

Odpady nebudú vznikať nakoľko v prípade navrhovanej činnosti sa jedná výlučne u umiestnenie kontajnerov na zber a výkup jednotlivých druhov odpadov, unimobunky, váhy a potrebného prevádzkového zariadenia.

Odpady vznikajúce počas prevádzky

Odpady, ktoré môžu vznikať počas prevádzkovania zariadenia na zber odpadov sú uvedené v tab. č. 7.

Tab. č. 7 *Predpokladané druhy odpadov vznikajúce počas prevádzky*

Druh odpadu	Názov odpadu	Kategória	Zhodnotenie	Zneškodnenie
150110	Obaly obsahujúce zvyšky nebezpečných látok alebo kontaminované nebezpečnými látkami	**N**	**-**	**D1** uloženie na skládku odpadov
150202	Absorbenty, filtračné materiály vrátane olejových filtrov inak nešpecifikovaných, handry na čistenie, ochranné odevy kontaminované nebezpečnými látkami	**N**	**-**	**D1** uloženie na skládku odpadov
200121	Žiarivky a iný odpad obsahujúci ortuť	**N**	**R4** Recyklácia alebo spätné získavanie kovov	**-**
200301	Zmesový komunálny odpad	-	**-**	**D1** uloženie na skládku odpadov

Spôsob nakladania s odpadmi

Zákon č. 79/2015 Z. z. o odpadoch definuje spôsoby nakladania s odpadmi a to je zhodnocovanie odpadov činnosťami R1 až R13 a zneškodňovanie odpadov činnosťami D1 až D15.

S odpadmi vznikajúcimi počas prevádzky bude nakladané v súlade s platnými právnymi predpismi v oblasti odpadového hospodárstva. Vzniknuté odpady budú zhromažďované a utriedene podľa jednotlivých druhov v zmysle ustanovení zákona o odpadoch a príslušných vykonávacích právnych predpisov. Nebezpečné odpady budú označené identifikačnými listami nebezpečných odpadov.

Vzniknutý odpad bude zhodnocovaný, resp. zneškodňovaný v súlade s platnými predpismi v odpadovom hospodárstve v najbližšom vhodnom zariadení na zhodnotenie, resp. zneškodnenie odpadu.

Zdroje hluku a vibrácií

Počas prevádzky zariadenia sa neočakáva zvýšená hladina hluku. Hluk môže vznikať z dôvodu manipulačnej činnosti zo železným šrotom a ostatnými odpadmi a pri dopravnej premávke automobilov. V prevádzke sa nebude vykonávať ďalšia úprava týchto odpadov lisovaním, strihaním a pod., pri ktorej by mohlo dochádzať k vyššej miere zaťaženia okolia prevádzky hlukom a vibráciami. Uvedené zdroje preto neovplyvnia významným spôsobom kvalitu života v obci Palárikovo.

Navrhovateľ bude dodržiavať počas prevádzky zariadenia zákon č. 355/2007 Z. z. o ochrane, podpore a rozvoji verejného zdravia a o zmene a doplnení niektorých zákonov v znení neskorších predpisov a vyhlášku MZ SR č. 549/2007 Z. z., ktorou sa ustanovujú podrobnosti o prípustných hodnotách hluku, infrazvuku a vibrácií a o požiadavkách na objektivizáciu hluku, infrazvuku a vibrácií v životnom prostredí.

Zdroje žiarenia, tepla a zápachu

Zariadenie nebude zdrojom žiarenia, tepla ani zápachu.

Iné očakávané vplyvy (napríklad vyvolané investície)

Vyvolané investície sa nepredpokladajú.

3. Údaje o predpokladaných priamych a nepriamych vplyvoch na životné prostredie

Priamy vplyv na životné prostredie

Ak by sa navrhovaná činnosť nerealizovala, znamenalo by to ukončenie existujúcej prevádzky na zber a výkup odpadov, čím by priemyselný sektor ako i komunálna sféra v obci Palárikovo, vrátane dotknutého okolia, stratili možnosť odovzdávať odpad prednostne na zhodnotenie v zmysle požiadaviek zákona č. 79/2015 Z. z. o odpadoch. Znamenalo by to možné zvýšenie nelegálneho nakladania s odpadmi v dotknutom regióne, resp. zvýšené prepravné náklady pre pôvodcov odpadov, keďže odpad by museli odovzdávať do iných podobných zariadení na zber, výkup a úpravu odpadov. V rámci prevádzkovania zariadenia a vykonávania navrhovanej činnosti nebude mať činnosť žiadny priamy vplyv a nebude zdrojom negatívnych vplyvov na životné prostredie.

Nepriamy vplyv na životné prostredie

Počas prevádzky nebude zariadenie zdrojom negatívnych nepriamych vplyvov na životné prostredie. Činnosťou zariadenia nedôjde k záberu poľnohospodárskeho pôdneho fondu ani lesného pôdneho fondu. Realizácia činnosti významne neovplyvní súčasný krajinný obraz. Vzdialenosť významných prírodných ekosystémov od lokality zámeru je dostatočná, preto nie je predpoklad priameho negatívneho ovplyvnenia genofondu a biodiverzity širšieho záujmového územia súvisiaceho s činnosťou navrhovaného zariadenia.

4. Hodnotenie zdravotných rizík

Navrhované zariadenie posudzovaného zámeru nebude pri dodržaní platných bezpečnostných a hygienických limitov zdrojom toxických alebo iných škodlivín a žiadnym spôsobom neovplyvní zdravotný stav dotknutého obyvateľstva.

V zariadení sa budú dodržiavať príslušné normy ochrany zdravotného stavu zamestnancov, hodnoty rizikových parametrov a nebudú sa prekračovať platné limity.

5. Údaje o predpokladaných vplyvoch navrhovanej činnosti na biodiverzitu a chránené územia

Realizácia zámeru nenaruší záujmy ochrany prírody a krajiny. V dotknutom území navrhovanej činnosti sa nenachádza žiadne chránené územie prírody a krajiny. Chránené územia prírody v zmysle zákona č. 543/2002 Z. z. o ochrane prírody a krajiny v znení neskorších predpisov, navrhované územia európskeho významu a chránené vtáčie územie (NATURA 2000), sú mimo dosahu aktivít spojených s realizáciou popisovanej činnosti. Hodnotená činnosť nebude vykonávaná v chránenom území a ani nezasahuje do chránených území.

6. Posúdenie očakávaných vplyvov z hľadiska ich významnosti a časového priebehu pôsobenia

Vplyvy navrhovaného zámeru z hľadiska významnosti a časového priebehu pôsobenia je potrebné hodnotiť pre časový horizont výstavby a samostatne pre obdobie prevádzky.

Vplyvy na horninové prostredie, nerastné suroviny, geodynamické javy a geomorfologické pomery

Počas realizácie zámeru nedôjde k narušeniu horninového prostredia. Navrhovaná činnosť nebude mať vplyv na horninové prostredie. Vzhľadom na vyššie uvedené nedôjde k narušeniu horninového prostredia ani geomorfologických pomerov. Geodynamické javy ani výskyt nerastných surovín neboli v predmetnom území identifikované.

Vplyvy na klimatické pomery

Realizácia zámeru nebude mať významný vplyv na ani mikroklimatické pomery v danej lokalite. Nakoľko sa jedná výlučne o zber odpadov nedôjde k mezoklimatickým ani mikroklimatickým zmenám.

Vplyvy na ovzdušie

Zdrojom znečisťujúcich látok posudzovaného zámeru bude: zvýšená intenzita dopravy na príjazdových komunikáciách k objektu a autodoprava. Vplyvy budú lokálne a dočasné, nepredpokladá sa zhoršenie kvality ovzdušia. Denne sa počas navrhovanej prevádzky predpokladá dopravné zaťaženie priľahlých komunikácií cca 2 osobnými vozidlami a 1 nákladným automobilom. Navrhované zariadenie kvalitu ovzdušia v hodnotenej lokalite nezmení.

Vplyvy na vodné pomery a pôdu

V blízkosti posudzovaného areálu netečie žiadny vodný tok. Pôda bola v súvislosti s predchádzajúcou výstavbou prakticky odstránená. Zvyšky, ktoré sa v území nachádzajú sú antropogénne pozmenené. Zariadenie na zber odpadov nebude mať podstatný vplyv na pôdu, nedôjde k jej plošnému odťaženiu či kontaminácii. Technológia a technické riešenie prevádzky, vytvárajú dostatočné predpoklady pre zamedzenie únikov všetkých nebezpečných látok a to aj v prípade možnej havárie pri nakladaní s nimi.

Vplyvy na faunu, flóru a ich biotopy

Realizácia a prevádzka navrhovanej činnosti nebude mať negatívny vplyv na živočíšstvo, flóru ani ich biotopy. V lokalite navrhovanej činnosti je predpokladaný výskyt zástupcov fauny a flóry, pričom druhovo sú očakávaní prevažne predstavitelia synantropných druhov spoločenstiev osídľujúcich poľnohospodárske monokultúry, poťažne spoločenstiev osídľujúcich okraje ľudských sídiel a líniové porasty a remízky v poľnohospodárskej krajine. V tejto súvislosti tak možno konštatovať, že prevádzkou činnosti nedochádza k záberu žiadnych významných biotopov, ani k riziku ohrozenia alebo likvidácie vzácnych alebo chránených zástupcov fauny a flóry, či záberu ich reprodukčných biotopov. Vo vzťahu k nízkemu stupňu biodiverzity v dotknutej lokalite hodnotíme vplyvy ako málo významné.

Vplyvy na krajinu – štruktúru a využívanie krajiny, krajinný obraz

K zmene využívania krajiny v dotknutom území dôjde iba v minimálnej miere. Nezmení sa charakter pozemku, na ktorom bude realizovaná činnosť. Architektúra zodpovedá funkčnému využitiu objektov.

Vplyvy na ÚSES, urbánny komplex a využívanie zeme

Realizácia navrhovanej činnosti nebude mať priamy ani nepriamy vplyvy na prvky regionálneho ani miestneho ÚSES, stavba nezasahuje do žiadneho z prvkov ÚSES. Realizácia navrhovanej činnosti nebude mať priamy ani nepriamy vplyvy na urbánny komplex a využívanie zeme.

Vplyvy na kultúrne, historické pamiatky a archeologické, paleontologické náleziská a významné geologické lokality

Na území dotknutom realizáciou zámeru sa nepredpokladajú archeologické nálezy. Nepredpokladá sa priamy vplyv zámeru na pamiatkovo chránené objekty .

Vplyvy na obyvateľstvo

Počas realizácie bude nepriaznivé vplyvy pociťovať veľmi málo obyvateľov, nakoľko touto činnosťou sa zabezpečí environmentálne nakladanie s odpadmi. Vplyvy počas realizácie činnosti sú dočasné a sú eliminovateľné technickými opatreniami v súlade s platnou legislatívou. Prevádzka objektu predstavuje výrobnú prevádzku, ktorá nebude zdrojom nadmerných emisií, hluku, kontaminácie pôdy, vody, ovzdušia, nebude mať negatívny vplyv na obyvateľov ani klientov.

Po rozšírení zbieraných odpadov do prevádzky sa prejaví pozitívny vplyv na životné prostredie, tým sa eliminuje vznikanie čiernych skládok v katastri obce Palárikovo, ale aj v okolitých obciach. Umožní obyvateľom dotknutého územia environmentálnejšie nakladať so vzniknutým odpadom. Prevádzka bude zabezpečovať zber odpadov environmentálne vhodným spôsobom v súlade s právnymi predpismi v oblasti odpadového hospodárstva.

Vplyvy na hlukovú situáciu

Vplyvy na hlukovú situáciu budú minimálne. Hlukovú situáciu bude ovplyvňovať prevádzka dopravy a hluk spôsobený manipuláciou s odpadmi. Denne sa počas navrhovanej

prevádzky predpokladá dopravné zaťaženie priľahlých komunikácií cca 2 osobnými vozidlami a 1 nákladným autom. Táto prevádzka hlukovú situáciu v hodnotenej lokalite v podstate nezmení.

V rámci prevádzky navrhovanej činnosti bude potrebné dodržiavať ustanovenia zákona č. 355/2007 Z. z. o ochrane, podpore a rozvoji verejného zdravia a o zmene a doplnení niektorých zákonov, vyhlášky MZ SR č. 549/2007 Z. z. ktorou sa ustanovujú podrobnosti o prípustných hodnotách hluku, infrazvuku a vibrácií a o požiadavkách na objektivizáciu hluku, infrazvuku a vibrácií v životnom prostredí, zákona č. 2/2005 Z. z. o posudzovaní a kontrole hluku vo vonkajšom prostredí a o zmene zákona Národnej rady Slovenskej republiky č. 272/1994 Z. z. o ochrane zdravia ľudí v znení neskorších predpisov a NV SR č. 115/2006 Z. z. o minimálnych zdravotných a bezpečnostných požiadavkách na ochranu zamestnancov pred rizikami súvisiacimi s expozíciou hluku.

Vplyvy na poľnohospodárstvo a lesné hospodárstvo

Navrhovaná činnosť nezasahuje do poľnohospodárskeho pôdneho fondu ani do lesného pôdneho fondu. Navrhovaná činnosť neovplyvní hospodárenie na PPF ani na LPF.

Vplyvy na dopravu

Navrhovaná činnosť ovplyvní dopravnú situáciu v hodnotenej lokalite minimálne. Denne sa v priemere zvýši intenzita dopravy na príjazdových komunikáciách o 2 prejazdy osobných áut a o 1 prejazd nákladného auta. Tento vplyv hodnotíme ako dlhodobý a z hľadiska intenzity dopravy ako zanedbateľný.

Vplyvy na infraštruktúru

Doplnením odpadov do zariadenia na zber odpadov vznikne stredisko na zber odpadov, čím sa rozšíria služby tohto typu v regióne.

Sumarizácia vplyvov

Posúdenie očakávaných vplyvov obsahuje nasledovná tabuľka:

Tab. č. 8 *Sumarizácia vplyvov*

Vplyvy na životné prostredie	bez vplyvu	pozitívny	negatívny	priamy	nepriamy	krátkodobý	dlhodobý	trvalý	dočasný
Vplyvy počas rekonštrukcie									
Biotopy	■								
Hluk			■				■	■	
Ovzdušie			■				■	■	
Pôda	■								
Voda	■								
Horninové prostredie	■								
ÚSES	■								
Scenéria krajiny	■								

Chránené územia	■								
Kultúrne pamiatky	■								
Doprava			■				■	■	
Infraštruktúra			■				■	■	
Poľnohospodárstvo	■								
Lesné hospodárstvo	■								
Obyvateľstvo			■				■	■	
Pracovné príležitosti		■					■	■	

7. Predpokladané vplyvy presahujúce štátne hranice

V rámci prevádzkovania zariadenia a vykonávania navrhovanej činnosti na určenom mieste nebudú vytvárané žiadne vplyvy presahujúce štátne hranice Slovenskej republiky.

8. Vyvolané súvislosti, ktoré môžu spôsobiť vplyvy s prihliadnutím na súčasný stav životného prostredia v dotknutom území

Medzi vyvolané súvislosti patria všetky aktivity, stavby a s nimi spojené okolnosti, ktoré vzniknú v kontexte s realizáciou činnosti v prírodnom, sociálnom i hospodárskom prostredí. V čase spracovania zámeru podľa zákona NR SR č. 24/2006 Z. z. nám neboli známe žiadne iné súvislosti, ktoré by mohli mať vplyv na okolité životné prostredie.

9. Ďalšie možné riziká spojené s realizáciou navrhovanej činnosti

Riziká počas drobných stavebných úprav

Môžu vzniknúť málo pravdepodobné, v minimálnom rozsahu a aj to bežné riziká, nehody súvisiace priamo so stavebnou činnosťou. Ich vylúčenie je podmienené dodržiavaním platných právnych predpisov týkajúcich sa bezpečnosti a ochrany zdravia pri práci.

Riziká počas prevádzky

Vzhľadom na technicko - bezpečnostné zabezpečenie navrhovanej činnosti, ako aj jej prevádzkové podmienky v stave normálnej prevádzky možno konštatovať, že budú v maximálnej miere eliminované riziká vzniku prevádzkových nehôd, havárií, mimoriadnych udalostí s možnými vplyvmi na zdravie človeka a okolité životné prostredie.

Možné riziká predstavuje požiar, v tejto súvislosti bude vypracovaný projekt požiarnej ochrany, ochranný ľudských životov a zníženia škôd spôsobených požiarom.

V objekte sa nebude nakladať s vybranými látkami a prípravkami spadajúcimi pod pôsobnosť zákona č. 261/2002 Z. z. o prevencii závažných priemyselných havárií a o zmene a doplnení niektorých zákonov.

10. Opatrenia na zmiernenie nepriaznivých vplyvov jednotlivých variantov navrhovanej činnosti na životné prostredie

Pri navrhovanej činnosti navrhovateľ bude dodržiavať nasledovné technické, organizačné a administratívne opatrenia:

- Program odpadového hospodárstva pôvodcu odpadov aktualizovať a doplniť o zoznam odpadov, ktoré budú vznikať vlastnou prevádzkovou činnosťou navrhovateľa,
- Manipulačné priestory a kontajnery zreteľne označovať a dbať na to, aby do priestorov zariadenia vstupovali a s odpadom manipulovali len oprávnené osoby,
- Viesť a uchovávať predpísanú evidenciu a dokumentáciu o odpadoch a prevádzkovú dokumentáciu zariadenia,
- Zabezpečiť bezpečné nakladanie s nebezpečnými odpadmi,
- Dodržiavať bezpečnostné a protipožiarne opatrenia,
- Odpady vznikajúce pri výkone činností tvoriacich predmet podnikania zaraďovať podľa platného Katalógu odpadov a viesť predpísanú evidenciu.

Iné opatrenia

Akceptovať odporúčania, návrhy a záväzky vyplývajúce z priebehu procesu posudzovania vplyvov v rozsahu, v akom budú premietnuté do rozhodnutia príslušného orgánu.

11. Posúdenie očakávaného vývoja územia, ak by sa navrhovaná činnosť nerealizovala

Vývoj územia bez realizácie navrhovanej činnosti je vlastne nulový variant tzn, variant stavu, ktorý by nastal, ak by sa navrhovaná činnosť neuskutočnila. Pre stanovenie nulového variantu je dôležité poznať v prvom rade súčasný stav lokality, v ktorej sa navrhuje umiestnenie navrhovanej činnosti a na základe súčasného stavu posúdiť a identifikovať jej predpokladaný vývoj bez realizácie akcie. V prípade nerealizovania činnosti bude znamenať pre uvedenú lokalitu nemenný stav. To znamená, že nebude realizovaný zber odpadov.
Umiestnenie navrhovanej prevádzky pokladáme za environmentálne, ekonomicky vhodné a za technicky realizovateľné.

12. Posúdenie súladu navrhovanej činnosti s platnou územnoplánovacou dokumentáciou a ďalšími relevantnými strategickými dokumentmi

Navrhovaná činnosť je v súlade s platnou územnoplánovacou dokumentáciou. Nie je potrebné vypracovať zmenu, resp. doplnok ÚPN.

13. Ďalší postup hodnotenia vplyvov s uvedením najzávažnejších okruhov problémov

Predkladaný zámer komplexne hodnotí vplyvy navrhovanej činnosti na životné prostredie v navrhovanej lokalite. Navrhované technické a technologické riešenie zariadenia v podstatnej miere vychádza zo stavebno - technických podmienok existujúceho objektu, pričom zber a výkup odpadov rešpektuje požiadavky uvedené vplatnej legislatíve odpadového hospodárstva.

Význam očakávaných vplyvov bol vyhodnotený vo vzťahu k povahe a rozsahu navrhovanej činnosti, miestu vykonávania navrhovanej činnosti s prihliadnutím najmä na pravdepodobnosť vplyvov, veľkosť, trvanie a frekvenciu.

Na základe získaných výsledkov možno konštatovať, že navrhovaná činnosť v posudzovanom území neprináša významné environmentálne dopady, pre ktoré by bolo potrebné stanoviť ďalší postup hodnotenia vplyvov na životné prostredie.

V. POROVNANIE VARIANTOV NAVRHOVANEJ ČINNOSTI A NÁVRH OPTIMÁLNEHO VARIANTU (VRÁTANE POROVNANIA S NULOVÝM VARIANTOM)

1. Tvorba súboru kritérií a určenie ich dôležitosti na výber optimálneho variantu

Navrhovaná činnosť „Zariadenie na zber a výkup odpadov Palárikovo“ je navrhovaná v jednom variante. Navrhovateľ požiadal o upustenie od variantného riešenia, čomu Okresný úrad Nové Zámky, odbor starostlivosti o životné prostredie vyhovel. Porovnanie variantov teda predstavuje hodnotenie navrhovaného variantu a nulového variantu t. j. zachovanie súčasného stavu. Porovnávanými variantmi sú:

- navrhovaný zámer – zosúladenie zariadenia s platnou legislatívou,
- tzv. nulový variant – zotrvanie zariadenia v pôvodnom stave.

Pre výber optimálneho variantu navrhovanej činnosti sme stanovili nasledovné kritéria:

- *environmentálne*

1.) vplyvy na obyvateľstvo a jeho aktivity
2.) vplyvy na horninové prostredie
3.) vplyvy na podzemné a povrchové vody
4.) vplyvy na ovzdušie

- *socioekonomické*

5.) vplyvy na zamestnanosť
6.) vplyvy na rozvoj mesta a regiónu
7.) využitie územia (súlad s ÚPD)

2. Výber optimálneho variantu alebo stanovenie poradia vhodnosti pre posudzované varianty

Zariadenie na zber a výkup odpadov je umiestnené v katastrálnom území obce Palárikovo, pri hlavne ceste III/06422, kde sa vykonáva činnosť zberu a výkupu odpadov už niekoľko rokov.

Navrhovaný zámer nepredstavuje výraznú antropogénnu záťaž. K lokalite vedie prístupová komunikácia. Sú dostupné potrebné inžinierske siete.

Z hľadiska ochrany ovzdušia zariadenie na zber a výkup odpadov nebude ovplyvňovať ovzdušie v širšom okolí.

Z hľadiska ochrany vody zariadenie na zber a výkup odpadov nebude ovplyvňovať povrchove ani podzemné vody.

Navrhovaná prevádzka nezasahuje do žiadnych prvkov ochrany prírody, ani do jej ochranných pásiem.

Navrhovaná prevádzka je zdrojom pracovných miest. Pozitívne vplýva na dotknuté mesto.

V nulovom variante by v porovnaní s realizáciou navrhovaného zámeru nepôsobili dočasné nepriaznivé vplyvy vyplývajúce z prevádzkovania zariadenia, na druhej strane však realizácia zámeru rozšíri odberateľsko-dodávateľské vzťahy v priemyselnom sektore.

Z vyššie uvedených dôvodov pokladáme realizáciu zámeru „Zariadenie na zber a výkup odpadov Palárikovo“ za environmentálne a ekonomicky vhodnú a technicky realizovateľnú.

3. Zdôvodnenie návrhu optimálneho variantu

Navrhovaný variant je v porovnaní s nulovým variantom výhodnejší. Súčasný stav využitia územia zaostáva za jeho potenciálom. Navrhované riešenie, v súlade s limitmi platnej ÚPN a podmienkami legislatívy v oblasti ochrany a tvorby životného prostredia a ochrany zdravia obyvateľstva je v plnej miere akceptované.

Výstupy z navrhovanej činnosti neprekročia stanovené limity. Vzhľadom na efektívnejšie využitie plochy a vyššiu ponuku zamestnania je výhodnejší navrhovaný variant.

Nulový variant predstavuje variant vývoja územia, keby sa navrhovaná činnosť realizovala ale nespĺňala by podmienky novej legislatívy v odpadovom hospodárstve. Z hľadiska vplyvov na životné prostredie nedôjde k nadlimitnému zaťaženiu žiadnej zložky životného prostredia. Pri porovnaní činnosti s nulovým variantom z hľadiska sociálnoekonomických ako aj environmentálnych kritérií realizácia predloženého variantu je optimálna.

VI. MAPOVÁ A INÁ OBRAZOVÁ DOKUMENTÁCIA

Mapová dokumentácia

Navrhovaná lokalita

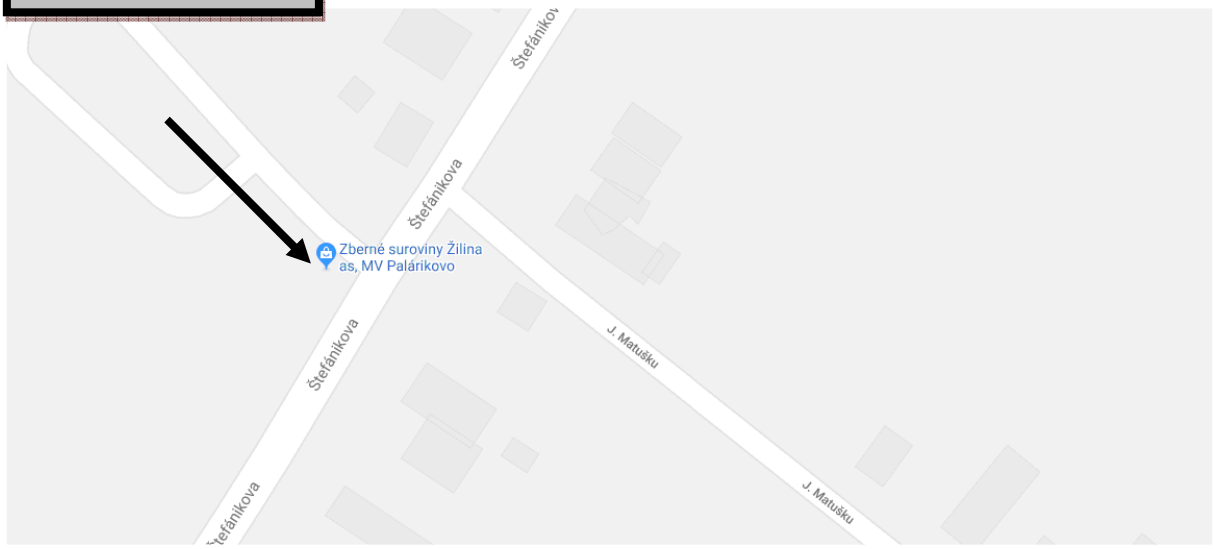

Navrhovaná lokalita



VII. DOPLŇUJÚCE INFORMÁCIE K ZÁMERU

1. Zoznam textovej a grafickej dokumentácie, ktorá sa vypracovala pre zámer, a zoznam hlavných použitých materiálov

Grafická dokumentácia

- Prehľadná situácia
- Kontajner na zber ostatných odpadov
- Kontajner na použité batérie a akumulátory
- Mapová dokumentácia

Prílohy

- Výpis z obchodného registra spoločnosti Zberné suroviny Žilina a. s. (Príloha č. 1)
- Čiastočný výpis z LV č. 166 pre predmetnú nehnuteľnosť (Príloha č. 2)
- Fotokópia zmluvy o prenájme v znení jej dodatkov (Príloha č. 3)
- Fotodokumentácia zariadenia (Príloha č. 4)
- Upustenie od požiadavky variantného riešenia (Príloha č. 5)
- Certifikát č. 00201/104/1/2005 z 10. októbra 2005 (príloha č. 6)
- Certifikát č. 00189/104/2/2005 z 12. septembra 2005 (príloha č. 7)

Zoznam použitej literatúry

- Atlas krajiny SR, 2002, MŽP SR Bratislava, SAŽP Banská Bystrica
- Mazúr, E., Lukniš, M., a kol., 1980: Atlas SSR, SAV, SÚGK Bratislava
- Čepelák, J., Mazúr, J., a kol., 1980: Atlas SSR. SAV Bratislava
- Futák, J., 1984: Fytogeografické členenie Slovenska. In: Bertová, L. et al., 1984: Flóra Slovenska IV/1. Vyd. Veda SAV Bratislava
- Generel ochrany a racionálneho využívania vôd SR, 2002: MP SR, MZP SR, Bratislava
- Hraško, J., a kol., 1993: Pôdna mapa Slovenska
- Šuba, J., 1981: Hydrogeologická rajonizácia Slovenska
- GEOPOL PREŠOV, s.r.o., 2011: Záverečná správa o výsledkoch inžiniersko-geologického prieskumu
- Environmentalistika a právo – J. Klinda, 2000
- Kolektív, 2003: Národný zoznam navrhovaných chránených vtáčích území, MŽP SR, Bratislava, 2003
- Program hospodárskeho a sociálneho rozvoja obce Palárikovo (2015-2023)
- Územný plán sídelného útvaru Palárikovo

Ďalšie zdroje použitých informácií

- http://www.shmu.sk
- http://www.statistics.sk
- http://www.enviroportal.sk
- http://www.sazp.sk

- http://www.enviro.gov.sk
- http://www.sopsr.sk
- http://www.obecpalarikovo.sk
- http://www.environet.sk
- http://www.air.sk
- http://www.podnemapy.sk/portal/reg_pod_infoservis/pt/pt.aspx

Právne predpisy

- Zákon č. **24/2006** Z. z. o posudzovaní vplyvov na životné prostredie a o zmene a doplnení niektorých zákonov v znení neskorších predpisov

- Zákon č. **137/2010** Z. z. o ovzduší v znení neskorších predpisov (zákon o ovzduší)

- Vyhlášky Ministerstva pôdohospodárstva, životného prostredia a regionálneho rozvoja Slovenskej republiky č. **356/2010** Z. z. ktorou sa vykonávajú niektoré ustanovenia zákona o ovzduší

- Zákon č. **364/2004** Z. z. o vodách a o zmene zákona SNR č. 372/1990 Zb. o priestupkoch v znení neskorších predpisov (vodný zákon)

- Vyhlášky Ministerstva životného prostredia SR č. **211/2005** Z. z. ktorou sa ustanovuje zoznam vodohospodársky významných vodných tokov a vodárenských vodných tokov

- Nariadenia vlády SR č. **617/2004** Z. z. ktorým sa ustanovujú citlivé oblasti a zraniteľné oblasti

- Zákon č. **79/2015** Z. z. o odpadoch a o zmene a doplnení niektorých zákonov v znení neskorších predpisov

- Vyhláška MŽP SR č. **365/2015** Z. z., ktorou sa ustanovuje katalóg odpadov

- Vyhláška MŽP SR č. **366/2015** Z. z, o evidenčnej povinnosti a ohlasovacej povinnosti

- Vyhláška MŽP SR č. **371/2015** Z. z., ktorou sa vykonávajú niektoré ustanovenia zákona o odpadoch

- Vyhláška MŽP SR č. **373/2015** Z. z., o rozšírenej zodpovednosti výrobcov vyhradených výrobkov a o nakladaní s vyhradenými prúdmi odpadov

- Zákon č. **543/2002** Z. z. o ochrane prírody a krajiny v znení neskorších predpisov

- Vyhl. MŽP SR č. **24/2003** Z. z., v znení neskorších predpisov, ktorou sa vykonáva zákon NR SR č. 543/2002 Z. z. o ochrane prírody a krajiny

- Zákon č. **170/2009** Z. z. o posudzovaní a kontrole hluku vo vonkajšom prostredí a o zmene zákona Národnej rady Slovenskej republiky č. 272/1994 Z. z. o ochrane zdravia ľudí v znení neskorších predpisov

- Nariadenia vlády SR č. **115/2006** Z. z o minimálnych zdravotných a bezpečnostných požiadavkách na ochranu zamestnancov pred rizikami súvisiacimi s expozíciou hluku

- Vyhláška MZ SR č. **549/2007** Z. z. ktorou sa ustanovujú podrobnosti o prípustných hodnotách hluku, infrazvuku a vibrácií a o požiadavkách na objektivizáciu hluku, infrazvuku a vibrácií v životnom prostredí

2. Zoznam vyjadrení a stanovísk vyžiadaných k navrhovanej činnosti pred vypracovaním zámeru

Zoznam vyžiadaných stanovísk:

Upustenie od požiadavky variantného riešenia zámeru navrhovanej činnosti č. OU-NZ-OSZP-2017/017950-02-Hr Okresného úradu Nové Zámky, odbor starostlivosti o životné prostredie zo dňa 13.11.2017.

3. Ďalšie doplňujúce informácie o doterajšom postupe prípravy navrhovanej činnosti a posudzovaní jej predpokladaných vplyvov na životné prostredie

Pri navrhovanej činnosti „„Zariadenie na zber a výkup odpadov Palárikovo“ sa jedná o rozšírenie činnosti v existujúcich priestoroch, ktoré slúžia na zber a výkup odpadov. Navrhovateľ, spoločnosť Zberné suroviny Žilina a.s., má zariadenie v nájme od vlastníka pozemku Lesy Slovenskej republiky, štátny podnik, Námestie SNP 8, 975 66 Banská Bystrica, a to na základe platnej Zmluvy o prenájme pozemku zo dňa 18.04.1995 v znení Dodatku č. 1 zo dňa 4.2.1998, Dodatku č. 2 zo dňa 17.5.2004, Dodatku č. 3 zo dňa 1.2.2010 a Oznámenia o zmene nájomcu č. 1R/1/2016 S 1436 zo dňa 21.3.2017.

VIII. MIESTO A DÁTUM VYPRACOVANIA ZÁMERU

Miesto vypracovania zámeru: Pezinok

Dátum vypracovania zámeru: november 2017

IX. POTVRDENIE SPRÁVNOSTI ÚDAJOV

1. Spracovateľ zámeru

Ing. Pavel Halaška
Záhradná 1386/14
902 01 Pezinok

2. Potvrdenie správnosti údajov podpisom (pečiatkou) spracovateľa zámeru a podpisom (pečiatkou) oprávneného zástupcu navrhovateľa

Ing. Pavel Halaška
Záhradná 1386/14
902 01 Pezinok
Mobil: + 421 948 278 412
E-mail: halaska.pavel@gmail.com

.....

JUDr. Ján Opial
Zberné suroviny Žilina a. s.
Kragujevská 3
010 01 Žilina
Mobil: + 421 917 195 557
E-mail: jopial@zsza.sk

.....

Prílohy

Výpis z obchodného registra spoločnosti Zberné suroviny Žilina a. s. (Príloha č. 1)
Čiastočný výpis z LV č. 166 pre predmetnú nehnuteľnosť (Príloha č. 2)
Fotokópia zmluvy o prenájme v znení jej dodatkov (Príloha č. 3)
Fotodokumentácia zariadenia (Príloha č. 4)
Upustenie od požiadavky variantného riešenia (Príloha č. 5)
Certifikát č. 00201/104/1/2005 z 10. októbra 2005 (príloha č. 6)
Certifikát č. 00189/104/2/2005 z 12. septembra 2005 (príloha č. 7)

Príloha č.1

SLOVENSKÁ POŠTA, a.s.
Partizánska cesta 9
975 99 Banská Bystrica
- a/z -

Číslo dožiadania : el-68396/2017/L

VÝPIS Z OBCHODNÉHO REGISTRA
Okresného súdu Žilina
k dátumu 02.11.2017

Oddiel: **Sa**
Vložka číslo: 10917/L

I. Obchodné meno

Zberné suroviny Žilina a.s.

II. Sídlo

Názov ulice (iného verejného priestranstva) a orientačné číslo (príp. súpisné číslo):
Kragujevská 3
Názov obce: Žilina
PSČ: 010 01
Štát: Slovenská republika

III. IČO: 50 634 518

IV. Deň zápisu: 16.12.2016

V. Právna forma: Akciová spoločnosť

VI. Predmet podnikania (činnosti)

1. Podnikanie v oblasti nakladania s iným ako nebezpečným odpadom
2. Kúpa tovaru na účely jeho predaja konečnému spotrebiteľovi (maloobchod) alebo iným prevádzkovateľom živnosti (veľkoobchod)
3. Sprostredkovateľská činnosť v oblasti obchodu, služieb, výroby
4. Prenájom nehnuteľností spojený s poskytovaním iných než základných služieb spojených s prenájmom
5. Nákladná cestná doprava vykonávaná vozidlami s celkovou hmotnosťou do 3,5 t vrátane prípojného vozidla
6. Skladovanie a pomocné činnosti v doprave
7. Prenájom hnuteľných vecí
8. Administratívne služby
9. Reklamné a marketingové služby, prieskum trhu a verejnej mienky
10. Podnikanie v oblasti nakladania s nebezpečným odpadom
11. Správa registratúry
12. Správa registratúrnych záznamov bez trvalej dokumentárnej hodnoty

Strana 1

VII. Štatutárny orgán: predstavenstvo

Funkcia: predseda
Meno a priezvisko: Ing. Peter Turza
Bydlisko:
Názov ulice (iného verejného priestranstva) a orientačné číslo (prip. súpisné číslo): Zábreh 1531/63
Názov obce: Púchov
PSČ: 020 01
Štát: Slovenská republika
Dátum narodenia:
Rodné číslo:

Vznik funkcie: 02.03.2017

Spôsob konania štatutárneho orgánu v mene akciovej spoločnosti:
Predstavenstvo rozhoduje tak že v jeho mene je oprávnený konať predseda predstavenstva samostatne. Podpisovať a konať za spoločnosť vo všetkých veciach je oprávnený predseda predstavenstva samostatne.

VIII. Dozorná rada

Meno a priezvisko: Ing. Marián Goga, PhD.
Bydlisko:
Názov ulice (iného verejného priestranstva) a orientačné číslo (prip. súpisné číslo): Partizánska 1471/48
Názov obce: Nováky
PSČ: 972 71
Štát: Slovenská republika
Dátum narodenia:
Rodné číslo: 7

Vznik funkcie: 02.03.2017

Meno a priezvisko: Ing. David Robenek
Bydlisko:
Názov ulice (iného verejného priestranstva) a orientačné číslo (prip. súpisné číslo): Dukelská 1617/6
Názov obce: Hlučín
PSČ: 748 01
Štát: Česká republika
Dátum narodenia: 1
Rodné číslo: 71

Vznik funkcie: 02.03.2017

Meno a priezvisko: Ing. Marian Piessel

Strana 2

Bydlisko:
Názov ulice (iného verejného priestranstva) a orientačné číslo (príp. súpisné číslo): Petzvalova 3383/12
Názov obce: Žilina
PSČ: 010 01
Štát: Slovenská republika
Dátum narodenia:
Rodné číslo:

Vznik funkcie: 02.03.2017

IX. Výška základného imania

1 000 000,000000 EUR

X. Schválená výška základného imania

1 000 000,000000 EUR

XI. Rozsah splatenia základného imania

1 000 000,000000 EUR

XII. Akcie

Počet: 1000
Druh: Kmeňové
Forma: Akcia na meno
Podoba: Listinné
Menovitá hodnota: 1 000,000000 EUR
Obmedzenie prevoditeľnosti akcií na meno: Akcie spoločnosti nie sú voľne prevoditeľné. Na prevod akcií spoločnosti sa vyžaduje súhlas spoločnosti.

Výpis zo dňa 02.11.2017

Strana 3

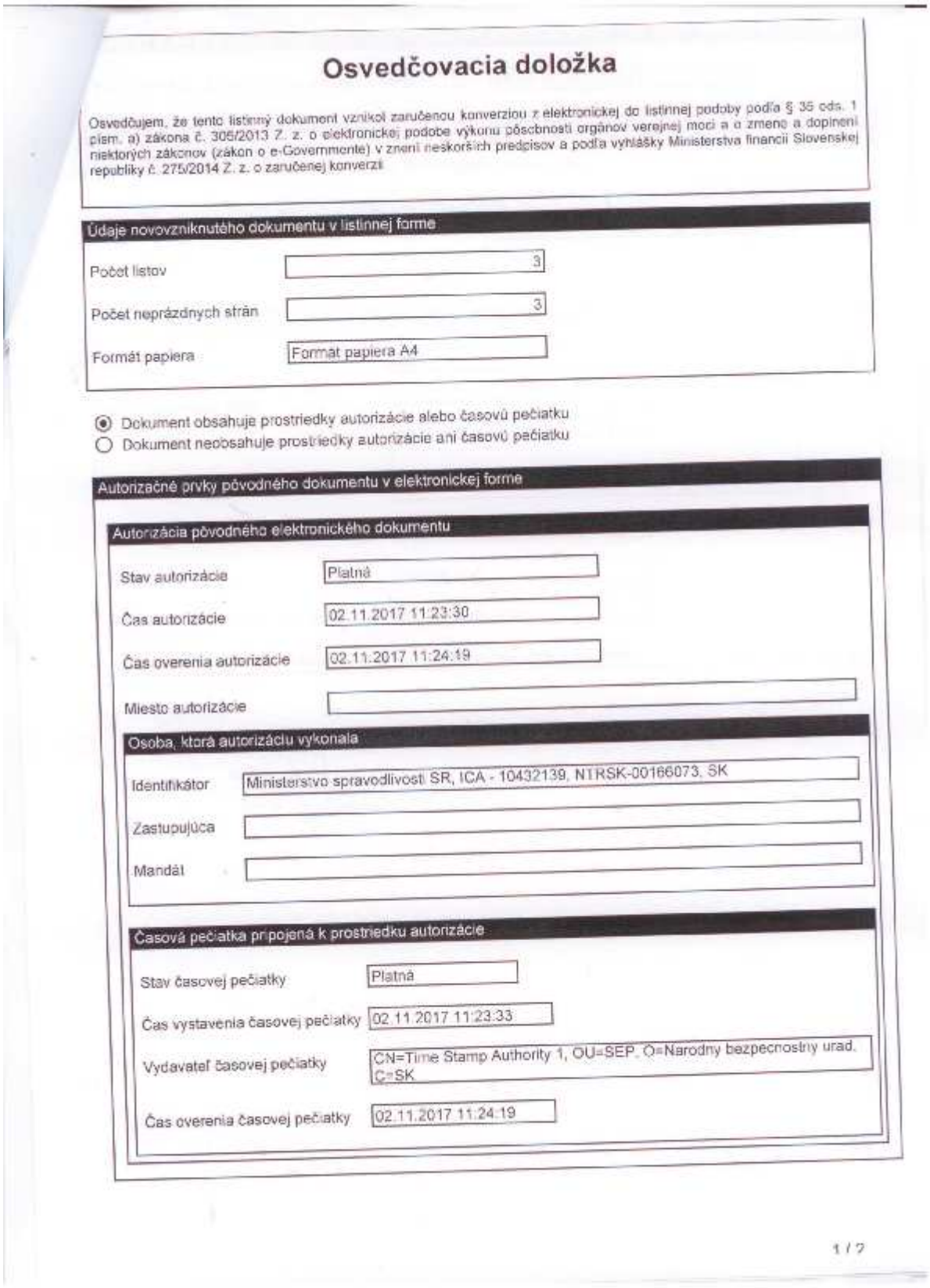

Osvedčovacia doložka

Osvedčujem, že tento listinný dokument vznikol zaručenou konverziou z elektronickej do listinnej podoby podľa § 35 ods. 1 písm. a) zákona č. 305/2013 Z. z. o elektronickej podobe výkonu pôsobnosti orgánov verejnej moci a o zmene a doplnení niektorých zákonov (zákon o e-Governmente) v znení neskorších predpisov a podľa vyhlášky Ministerstva financií Slovenskej republiky č. 275/2014 Z. z. o zaručenej konverzii

Údaje novovzniknutého dokumentu v listinnej forme

Počet listov	3
Počet neprázdnych strán	3
Formát papiera	Formát papiera A4

(•) Dokument obsahuje prostriedky autorizácie alebo časovú pečiatku
( ) Dokument neobsahuje prostriedky autorizácie ani časovú pečiatku

Autorizačné prvky pôvodného dokumentu v elektronickej forme

Autorizácia pôvodného elektronického dokumentu

Stav autorizácie	Platná
Čas autorizácie	02.11.2017 11:23:30
Čas overenia autorizácie	02.11.2017 11:24:19
Miesto autorizácie	

Osoba, ktorá autorizáciu vykonala

Identifikátor	Ministerstvo spravodlivosti SR, ICA - 10432139, NTRSK-00166073, SK
Zastupujúca	
Mandát	

Časová pečiatka pripojená k prostriedku autorizácie

Stav časovej pečiatky	Platná
Čas vystavenia časovej pečiatky	02.11.2017 11:23:33
Vydavateľ časovej pečiatky	CN=Time Stamp Authority 1, OU=SEP, O=Narodny bezpecnostny urad, C=SK
Čas overenia časovej pečiatky	02.11.2017 11:24:19

1 / 2

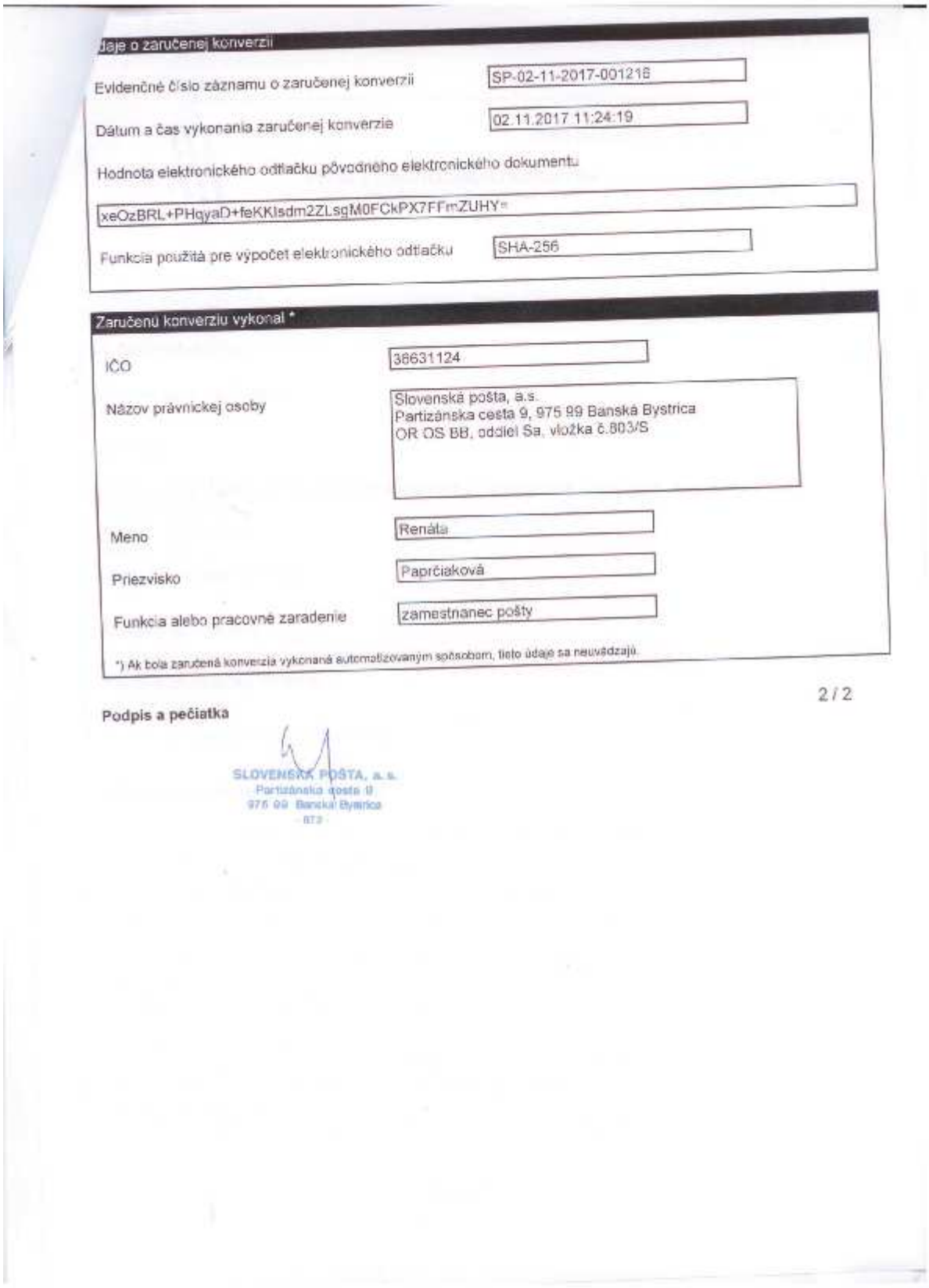

Údaje o zaručenej konverzii

Evidenčné číslo záznamu o zaručenej konverzii: SP-02-11-2017-001216

Dátum a čas vykonania zaručenej konverzie: 02.11.2017 11:24:19

Hodnota elektronického odtlačku pôvodného elektronického dokumentu:

xeOzBRL+PHqyaD+feKKIsdm2ZLsqM0FCkPX7FFmZUHY=

Funkcia použitá pre výpočet elektronického odtlačku: SHA-256

Zaručenú konverziu vykonal *

IČO: 36631124

Názov právnickej osoby: Slovenská pošta, a.s.
Partizánska cesta 9, 975 99 Banská Bystrica
OR OS BB, oddiel Sa, vložka č.803/S

Meno: Renáta

Priezvisko: Paprčiaková

Funkcia alebo pracovné zaradenie: zamestnanec pošty

*) Ak bola zaručená konverzia vykonaná automatizovaným spôsobom, tieto údaje sa neuvádzajú.

2 / 2

Podpis a pečiatka

SLOVENSKÁ POŠTA, a. s.
Partizánska cesta 9
975 99 Banská Bystrica
673

Príloha č.2

Úrad geodézie, kartografie a katastra Slovenskej republiky

VÝPIS Z KATASTRA NEHNUTEĽNOSTÍ

Vytvorené cez katastrálny portál

Okres: **Nové Zámky**
Obec: **PALÁRIKOVO** Dátum vyhotovenia **06.11.2017**
Katastrálne územie: **Palárikovo** Čas vyhotovenia: **14:17:55**

ČIASTOČNÝ VÝPIS Z LISTU VLASTNÍCTVA č. 166

ČASŤ A: MAJETKOVÁ PODSTATA

PARCELY registra "C" evidované na katastrálnej mape

Parcelné číslo	*Výmera v m2*	*Druh pozemku*	*Spôsob využ. p.*	*Umiest. pozemku*	*Právny vzťah*	*Druh ch.n.*
1128/ 7	904	Ostatné plochy	37	1		

Legenda:
Spôsob využívania pozemku:
37 - Pozemok, na ktorom sú skaly, svahy, rokliny, výmole, vysoké medze s krovím alebo kameňmi a iné plochy, ktoré neposkytujú trvalý úžitok
Umiestnenie pozemku:
1 - Pozemok je umiestnený v zastavanom území obce
Ostatné parcely nevyžiadané

ČASŤ B: VLASTNÍCI A INÉ OPRÁVNENÉ OSOBY

Por. číslo	*Priezvisko, meno (názov), rodné priezvisko, dátum narodenia, rodné číslo (IČO) a miesto trvalého pobytu (sídlo) vlastníka*	*Spoluvlastnícky podiel*
Účastník právneho vzťahu:	**Vlastník**	
1	**Slovenská republika**	1 / 1
	Identifikátor :	
Titul nadobudnutia	**Z 2811/1994 ZIADOST O ZAPIS DOMU DO LV-163/96** **Z 2380/00-ZÁPIS VLAST.** **X 81/2001-OPRAVA VÝMER** **Z 4285/02-ZÁPIS STAVIEB PODĽA LISTINY O URČENÍ SÚP.Č.1143/02 ZO DŇA 9.10.02** **Z 4286/02-ZÁPIS STAVIEB PODĽA LISTINY O URČENÍ SÚP.Č.1134/02 ZO DŇA 7.10.02**	
Titul nadobudnutia	**Z 2810/1994 ZIADOST O ZAPIS DOMU DO LV-374/94**	
Titul nadobudnutia	**Z 2807/1994 ZIADOST O ZAPIS DOMU DO LV-375/94**	
Titul nadobudnutia	**Z 6341/1996 ZIADOST O ZAPIS STAVBY, GEOMETR.PLAN C.240-51-08-232/91, ROZH. OU 33/1992 - 313/96**	
Titul nadobudnutia	**ZMENA NÁZVU - Z 5024/99 ZO DŇA 10.11.1999**	
Titul nadobudnutia	**Z 3011/99 ZO DŇA 12.7.1999 - ZÁPIS STAVBY.**	
Titul nadobudnutia	**ZÁPIS STAVBY Z 3416/99 ZO DŇA 3.8.1999**	
Titul nadobudnutia	**HOSPODÁRSKA ZMLUVA Č. 100/1977, 4/66** **PRÍDELOVÁ LISTINA ZO DŇA 28.9.1970** **ZSL. ŠL 611/622/88-182/88** **Z 5063/96, ZMENA NÁZVU-194/96** **Z 1738/99, ZÁPIS STAVBY-123/99**	
Titul nadobudnutia	**Z 2635/00-ZÁPIS STAVBY**	
Titul nadobudnutia	**VÚB - KVITANCIA K ÚV.ZML.Č.132/Z1/1999 ZO DŇA 16.6.2000 -** **- Z 3252/00**	
Titul nadobudnutia	**Z 2605/01-ZÁPIS DO KN**	
Titul nadobudnutia	**Z 341/02-DOPLNENIE KÓDU PRE CHRÁNENÉ NEHN.PODĽA VŠEOBEC.ZÁVÄZNEJ VYHLÁŠKY KRAJSKÉHO ÚRADU V NITRE Č.5/2001 Z 25.10.2001 O VYHLÁSENÍ CHRÁNENÝCH STROMOV**	
Titul nadobudnutia	**Z 142/03-ZÁPIS STAVIEB PODĽA LISTINY O URČ.SÚP.Č. A GEOM.PL.82/02** **Z 143/03-ZÁPIS STAVIEB PODĽA LISTINY O URČENÍ SÚP.Č. A GEOM.PL.Č.91/02**	
Titul nadobudnutia	**Z 1850/03-ZÁPIS STAVBY PODĽA LISTINY O URČ.SÚP.Č. ZO DŇA 2.7.2001** **Z 1851/03-ZÁPIS STAVBY PODĽA LISTINY O URČ.SÚP.Č.ZO DŇA 2.7.01** **Z 1852/03-ZÁPIS STAVBY PODĽA LISTINY O URČ.SÚP.Č. ZO DŇA 7.10.02**	
Titul nadobudnutia	**Rozhodnutie OPPaLH zo dňa 16.6.03 AGEOM.PL.č.88/02** **Z 2422/03**	
Titul nadobudnutia	**Z 2404/03-zápis stavby podľa listiny o určení súp.č.a geom.pl.č.57/03**	
Titul nadobudnutia	**Rozhodnutie zo dňa 23.9.2003 o oprave chyby - X 282/03**	
Titul nadobudnutia	**Z 1680/06-zápis stavby bez určenia súp.č. a geom.pl.č.009/206**	

Por. číslo	*Priezvisko, meno (názov), rodné priezvisko, dátum narodenia, rodné číslo (IČO) a miesto trvalého pobytu (sídlo) vlastníka*	*Spoluvlastnícky podiel*
	Identifikátor :	
Titul nadobudnutia	R 41/07- hlásenie zmien o zmene druhu pozemku Z 4874/07-zápis C-parciel zhodných s E-stavom	
Titul nadobudnutia	R-42/07 zápis geom.pl.č.4/2006	
Titul nadobudnutia	R 249/07- obnova právneho stavu podľa geom.pl.č.120/07,119/07,121/07,122/07	
Titul nadobudnutia	R-14/08-zmena druhu pozemku	
Titul nadobudnutia	Rozhodnutie o zrušení a určení s.č.č.662/08-Ma zo dňa 14.5.2008 - Z 4581/08 Z 458/10- zápis stavby podľa listiny o určení súp.č.zo dňa 29.1.2010 Z 20/2011 zápis stavby podľa listiny o určení súp.č. a geom.pl.č.140/2010	
Titul nadobudnutia	Z 3055/12 zmena druhu pozemku na základe rozhodnutia OPÚ a geom.plánu č.20/2012	
Titul nadobudnutia	Okresný úrad Nové Zámky, pozemkový a lesný odbor - Rozhodnutie OÚ-NZ-PLO-P-2013/128-03, právoplatné dňa 12. 11. 2013 - Z 7042/2013.	
Titul nadobudnutia	Zápis geometrického plánu č. 62/2014 zo dňa 11.11.2016, R 923/16 - č. zmeny 1071/16	
Titul nadobudnutia	Oznámenie o zrušení súpisného čísla č. 221/2017 zo dňa 16.02.2017, Z-1302/2017 -č.zmeny 301/2017	
Titul nadobudnutia	Oznámenie o zrušení súp.č.na par.3/24 a 3/25 Z-5815/2017 - č.zmeny 779/2017	
Účastník právneho vzťahu:	**Správca**	
2	Lesy Slovenskej republiky, štátny podnik, Námestie SNP 8, Banská Bystrica, PSČ 975 66, SR	/
	IČO :	
Titul nadobudnutia	Zápis správcu - R 659/2013	

ČASŤ C: ŤARCHY

Por.č.:

Na základe rozhodnutia SKK ONV v N.Zámkoch zo dňa 17.7.1963
bol do ústredného zoznamu kultúrnych pamiatok zapísaný kaštieľ a park na parc.č.2 a 3/1 - 275/97
ZRIADENIE VECNÉHO BREMENA K POZEMKU PARC.Č.44/1,SPOČÍVAJÚCE
V PRÁVE PRECHODU VLASTNÍKOV GARÁŽE SČ.1602 POSTAVENEJ NA PARCELE Č.44/5 - VZ.322/98
Na základe rozhodnutia Ministerstva kultúry SR zo dňa 22.12.2005 bude Národná kultúrna pamiatka evidovaná v Ústrednom zozname pamiatkového fondu v registri nehnuteľných národných kultúrnych pamiatok pod č.363/1-3 ako kaštieľ s areálom par.2/1 a kaštieľ na par.2/1 sč.700, 3/1,2/2,3/40,
3/41,3/42,3/9,3/10,3/11,3/12,3/13,3/14,3/15,3/21,3/23,
3/24,3/25,3/28,3/29,3/30,3/31,3/32,3/33,3/34 a vodáreň na par.3/36
Z 787/2006
Vecné bremeno podľa § 22 a nasl. Zákona č.79/1956 Zb. o výrobe, rozvode a spotrebe elektriny (elektrizačný zákon) v spojení s §96 ods. 4 zákona č.251/2012 Z.z. o energetike a o zmene a doplnení niektorých zákonov v prospech spoločnosti Západoslovenská distribučná,a.s.,IČO:36 361 518,so sídlom Čulenova 6, 916 47 Bratislava podľa geometrického plánu č.47 029 102 - 547/2016, zo dňa 21.11.2016 na pozemku reg. C KN s parc. č.3527 , týkajúce sa elektroenergetického zariadenia:1x22kV VN linka č.205 na trase -Rz Kráľová nad Váhom - Rz Nové Zámky -Z 8633/16, č.zmeny 41/17
Vecné bremeno podľa § 22 a nasl. Zákona č. 79/1957 Zb. o výrobe, rozvode a spotrebe elektriny (elektrizačný zákon) v spojení s § 96 ods. 4 zákona č. 251/2012 Z.z. o energetike a doplnení niektorých zákonov, na základe návrhu na vykonanie záznamu zo dňa 24.10.2016, v prospech spoločnosti Západoslovenská distribučná, a.s., IČO 36 361 518, so sídlom Čulenova 6, 816 47 Bratislava podľa geometrického plánu č. 47 029 102 - 546/2016 na pozemku C-KN s parc. č. 3857, 3817, 3815, 3814, 3809, 3808, 3765/1, týkajúce sa elektroenergetického zariadenia: 1x22 kV VN linka č. 220 na trase Rz Kráľová nad Váhom -Rz Nové Zámky, Z 8607/16 - č.zmeny 44/17
Zriadenie vecného bremena podľa § 22 a násl.Zákona č.79/1957 Zb. o výrobe,rozvode a spotrebe elektriny (elektrizačný zákon) v spojení s § 96 ods.4 zákona č.251/2012 Z.z.o energetike a o zmene a doplnení niektorých zákonov v prospech spoločnosti Západoslovenská distribučná,a.s.(36361518) podľa geom.pl.č.596/2016 na pozemku s par.č.reg.C-KN 4496/4,týkajúce sa elektroenergetického zariadenia : 1x22 kV VN linka č.265 na trase V 205 Palárikovo - V 220 Trnovec nad Váhom
Z-9382/2016 - č.zmeny 146/2017

Iné údaje:

PARC.C.3/6,18,19 BEZ STAVIEB LEN STAVBY LV C.2717

1 Zriadenie predkupného práva v trvaní dvoch rokov k nehn.1908/331 a stavbe na par.1908/331 sč.1006 podľa V 7024/07

Poznámka:

Bez zápisu.

Vysvetlenie: údaje v ČASTI C:ŤARCHY bez uvedenia parcelného čísla alebo poradového čísla vlastníka alebo inej oprávnenej osoby sa týkajú všetkých nehnuteľností a všetkých vlastníkov a iných oprávnených osôb na liste vlastníctva.

Príloha č.3

Zmluva

o prenájme pozemku uzatvorená podľa ust. č. 103/1990 Zb. v znení vyhl.č. 119/1988 Zb. a Občianskeho zákonníka č. 509/91 Zb. v súlade s vyhl. č. 185/1991 Zb. a nasledovných doplnkov medzi:

Západoslovenskými lesmi š.p. Oddelený lesný závod 941 11 Palárikovo, Remeselnícka 48 v zastúpení Ing.Anton BUTAŠ - riaditeľ OLZ

IČO: 156547/602

Bankové spojenie: VÚB Nové Zámky

číslo účtu: 2069-172/0200

ako vlastníkom

a

Zberovými surovinami š.p. Bratislava, Mlynské nivy 63, zastúpenými Ing.Tiborom JANČOKOM - riaditeľom podniku

IČO: 179515

Bankové spojenie: VÚB Bratislava - centrum

Číslo účtu: 602-112/0200

ako nájomníkom.

I.

OLZ Palárikovo prenecháva časť pozemku na parc. č. 1178/2 v kú. Palárikovo o výmere 904 m² na prevádzkovanie výkupne zberných surovín pri obci Palárikovo. Uvedený pozemok je v evidencii KN vedený ako ostatné plochy vo vlastníctve našej organizácie.

II.

Spomínaná nehnuteľnosť sa do prenájmu dáva na dobu neurčitú s výpovednou lehotou na 3 mesiace za podmienok:

1

- nájom môže ktorákoľvek strana bez udania dôvodu vypovedať kedykoľvek v priebehu roka, pričom druhá strana je povinná takúto výpoveď akceptovať i s rešpektovaním dohodnutej výpovednej lehoty, ktorá začína plynúť prvým dňom nasledujúceho mesiaca po jej doručení.

- dohodnuté nájomné bude splatné ročne vopred do konca februára bežného roku na účet OLZ Palárikovo vo VÚB – pobočka Nové Zámky, č. účtu: 2009-172/0200.

- v prípade ukončenia nájmu v priebehu už predplateného nájomného za celý kalendárny rok príde k finančnému vyrovnaniu medzi zmluvnými stranami ku dňu prinavrátenia pozemku ŠL, ak nájomník o to požiada.

III.

Výška dohodnutého nájomného predstavuje 5 % z úradnej ceny pozemku 2), čo činí .
Alikótna čiastky daňovej povinnosti: -Sk ročne.
Pri zmene úradnej ceny pozemku alebo výšky sadzby dane bude výška ročného nájomného upravovaná na aktuálne ceny a sadzby daní.

Dohodnutý nájom úhrnom predstavuje ročne.

IV.

1. Nájomca sa zaväzuje na vlastné náklady a vlastnými prostriedkami udržiavať priestor a oplotenie tak, aby nedošlo k poškodeniu alebo znehodnoteniu prenajatého majetku.
Akékoľvek poškodenie prenajatej nehnuteľnosti nájomca odstráni na vlastné náklady, inak budú náklady na uvedenie nehnuteľnosti do pôvodného stavu vymáhané v súlade s platnými predpismi.

2. Nájomcovi sa ukladá uzamykať hlavnú vstupnú bránu do objektu ŠL. Výkupca v obci Palárikovo si na OLZ

2

Palárikovo vyzdvihne 1 kľúč od zámku k tomuto účelu a bude zodpovedať za to, že do objektu bude zamedzený vstup iným subjektom.

3. Nájomca do 31.5.1994 zlikviduje pozostatky bývalej výkupne surovín v zdanej časti objektu ŠL a plochu odovzdá zástupcovi ŠL.

4. Stavebné alebo iné úpravy môže na prenajatom pozemku nájomca vykonávať iba so súhlasom vlastníka.

5. Zmena účelu prenajatého pozemku nie je možná bez súhlasu vlastníka.

6. Za prevádzku výkupu druhotných surovín na strane nájomcu zodpovedá vedúci Zbernej prevádzky v Nových Zámkoch p.Brosztyák.

7. Nájomca zabezpečuje na vlastné náklady opravy a údržbu zariadenia výkupne, hradí všetky dane, poplatky a dane z nehnuteľnosti (alikótnu čiastku).

V.

V prípade ukončenia nájomného vzťahu po uplynutí výpovednej lehoty nájomca zápisnične odovzdá objekt výkupne po odstránení zariadení Zberných surovín a uvedení pozemku do pôvodného stavu ku dňu uplynutia výpovednej lehoty. Za každý deň omeškania s osovzdaním pozemku prislúcha majiteľovi odškodné vo výške 100.-Sk.

VI.

1. Ostatné otázky v tejto zmluve výslovne neuvedené sa riadia ustanoveniami Obchodného zákonníka a Občianskeho zákonníka.

2. Táto zmluva nadobúda účinnosť po jej podpísaní oboma zmluvnými stranami.

3

3. Táto zmluva je vyhotovená v 4 exemplároch, z ktorých obaja účastníci obdržia rovným dielom po 2 vyhotoveniach.

V Bratislave: 18.4.1995

Za vlastníka:

Ing. Anton Butaš
riaditeľ OLZ

Západoslovenské lesy, š.p.
Odštepný lesný závod
941 11 Palárikovo
- 8 -

Za nájomcu:

Ing. Ľubor Jančok
riaditeľ podniku

ZBERNÉ SUROVINY
štátny podnik, BRATISLAVA
Mlynské Nivy 63
825 04 BRATISLAVA
9

4

1/03/Mp/1996

(1)

DODATOK č.1

k zmluve o prenájme pozemku uzatvorenej dňa 18.4.1995

Prenajímateľ: Lesy Bratislava š.p., Odštepný lesný závod
Palárikovo, Remeselnícka 48, 941 11 Palárikovo
V zastúpení: Ing.Anton BUTAŠ - riaditeľ OZ
IČO : 35730323
DIČ : 35730323/602
Bank.spoj. : VÚB Nové Zámky
č.účtu : 2009-172/0200

Nájomca : Zberné suroviny Bratislava a.s.
Mlynské nivy 63, 825 04 Bratislava
V zastúpení: Ing.Peter Jankovič - predseda predstavenstva
IČO : 35 701 986
DRČ : 35 701 986/601
bank. spoj.: Poľnobanka a.s. Bratislava
č.účtu : 403 985/1200

Dodatok k nájomnej zmluve je vypracovaný z dôvodu zmeny obchodného mena nájomcu,

zmeny bodu III takto:
Výška dohodnutého nájomného predstavuje:
a/ nájomné 9.040.- Sk/rok /10.-Sk/m²/rok/
b/ alikôtna čiastka dane 127.-Sk/rok.
Teda dohodnutý nájom úhrnom predstavuje 9.167.-Sk ročne, pričom výška ročného nájomného môže byť upravovaná na aktuálne ceny nájmov a sadzby daní v mieste obvyklé.

Ostatné ustanovenia zmluvy zostávajú nedotknuté.

V Bratislave: 4.2.1998

ZBERNÉ SUROVINY BRATISLAVA a.s
Mlynské nivy 63
BRATISLAVA
nájomca

prenajímateľ

LESY BRATISLAVA, š.p.
Odštepný lesný závod
941 11 PALÁRIKOVO

prepísané a vrátené.

Zmluva o nájme 1/03/Np/1996- Dodatok č.2

Zmluva o nájme 1/03/Np/1996 zo dňa 18.04.1995 v znení DODATKU č.1 zo dňa 04.02.1998 sa mení a dopĺňa nasledovne:

Zmeny-	**Zmluvné strany**	
Prenajímateľ:	**SR- Lesy SR, š.p.**	
adresa	Námestie SNP č.8, 975 66 Banská Bystrica	
zastúpený	**Ing. Karolom Vinšom, generálnym riaditeľom**	
IČO	36 038 351	
IČ DPH	SK2020087982	
Číslo účtu	6806-312/0200	VÚB Banská Bystrica
Podmienky platby	Na účet OZ Palárikovo	
Číslo účtu	1367072451/0200	VÚB Nové Zámky

Zapísaný v Obchodnom registri Okresného súdu v Banskej Bystrici dňa 29.10.1999 oddiel Pš Vložka č.155/S

a

Nájomca:	**Zberné suroviny Bratislava, a.s.**	
adresa	Vajnorská 137, 831 04 Bratislava	
Zastúpený	**Ing. Ján Galan - predseda predstavenstva**	
	Ing.Zuzana Škapcová - člen predstavenstva	
Odberateľ	je platiteľ DPH	
IČO	35 701 986	
IČ DPH	SK2020327463	
Číslo účtu	2622455615/1100	TATRA BANKA, a.s. Bratislava

Zápis v Obchodnom registri Okresného súdu Bratislava I, vl. č. 1186/ B

Zmeny čl. I. -Predmet zmluvy

SR je vlastníkom a Lesy SR š.p. Banská bystrica sú správcom pozemkových nehnuteľností: **v obvode OZ Palárikovo : k.ú. Palárikovo** parc.č. KN-C 1128/7 , kultúra : ostatná plocha o výmere 904 m2 vedených na LV č.166. Prenajímateľ odovzdáva do nájmu a nájomca preberá do nájmu vyššie uvedené pozemkové nehnuteľnosti.

Zmeny čl. III.

a/ dohodnuté nájomné v sume [illegible] /m2/rok t.j. 1 Sk/ rok .slovom: [illegible] slovenských korún ročne bez DPH.

- k dohodnutej výške nájmu prináleží 19% DPH v sume Sk/rok, slovom: t [illegible] venských korún

b/ úhrada alikvotnej čiastky dane z prenajatej nehnuteľnosti vo výške 1 k/rok slovom: s[illegible] slovenských korún ročne, k dohodnutej výške pr 19% DPH v sume rok slovom: [illegible] in ročne.

Súhrnná ročná platba predstavuje spolu: Sk/rok slovom:
slovenských korún ročne.

Pričom výšky platieb v položkách a, b, môžu byť upravované na aktuálne ceny nájmov, DPH a sadzby daní v mieste obvyklé.

Prenajímateľ si vyhradzuje právo úpravy výšky nájmu objektívnymi skutočnosťami/inflácia, zákonné úpravy, ceny vstupov a pod./ a jej neakceptácia uvedeného zakladá právo okamžitého ukončenia tohto dodatku k nájomnému vzťahu.

Nájomné je splatné ročne vopred vždy do 15.februára bežného roku na základe faktúry vystavenej prenajímateľom s tým, že pri uzatváraní tohto dodatku bude nájomné za rok 2004 splatné do 14 dní po doručení faktúry vystavenej prenajímateľom následne po podpísaní tohto dodatku obidvomi zmluvnými stranami. Nájomné sa považuje za uhradené dňom pripísania na účet prenajímateľa.

V prípade omeškania s úhradou nájomného vo výške dohodnutej v položkách a,b, bude nájomca povinný zaplatiť úrok z omeškania vo výške 0,05% z dlžnej sumy za každý deň omeškania.

Zmeny čl. IV.-

1/ Prenajatý pozemok nájomca môže využívať výlučne na prevádzkovanie výkupne Zberných surovín.

2/ Nájomca sa zaväzuje na vlastné náklady k riadnej starostlivosti o prenajaté pozemky vrátane oplotenia. Údržbu bude vykonávať tak, aby neprišlo k poškodeniu , alebo k znehodnoteniu majetku. Taktiež je povinný na vlastné náklady zabezpečiť ochranu prenajatej veci. Akékoľvek poškodenie prenajatej nehnuteľnosti nájomca odstráni na vlastné náklady, inak budú náklady na uvedenie nehnuteľnosti do pôvodného stavu vymáhané v súlade s platnými predpismi. Nájomca sa ďalej zaväzuje hradiť zo svojho poplatky, ktoré budú spojené s predmetom nájmu.

3/ Nájomný vzťah nesmie nájomca v žiadnom prípade ďalej prenajímať tretím osobám teda meniť vzťah nájomný za vzťah podnájomný.

4/ Nájomca svojou činnosťou v žiadnom prípade nesmie poškodzovať okolité porasty ani iné nehnuteľnosti v správe prenajímateľa a obmedzovať ho pri úkonoch smerujúcich k výkonu činnosti vyplývajúcich z jeho zakladacej listiny.

5/ Nájomca nie je oprávnený bez súhlasu prenajímateľa vykonávať na predmete nájmu stavebné úpravy ani budovať inžinierske siete.

6/ Prenajímateľ má právo fyzickej obhliadky predmetu nájmu a kontroly plnenia zmluvne dohodnutých podmienok.

Zmeny čl. V.- Ukončenie nájomného vzťahu

1/ Nájomný vzťah môže byť ukončený formou výpovede, ktorá musí mať písomnú formu a to na strane prenajímateľa:
- kedykoľvek , keď zistí, že nájomca tieto užíva v rozpore s podmienkami zmluvne dojednanými
- nájomca je viac ako jeden mesiac v omeškaní s úhradou nájomného

2/ Nájomný vzťah môže byť ukončený aj na základe dohody zmluvných strán.

3/ V prípade ukončenia nájmu v období s už predplateným nájmom za celý kalendárny rok príde k finančnému vyrovnaniu medzi zmluvnými stranami ku dňu prinavrátenia pozemku prenajímateľovi, ak nájomník do tohto termínu o to požiada.

4/ V prípade ukončenia nájomného vzťahu uplynutím výpovednej lehoty nájomca zápisnične odovzdá predmet nájmu po odstránení zariadení nájomcu a uvedení pozemku do pôvodného stavu. Nájomca má povinnosť odovzdanie uskutočniť ku dňu uplynutia výpovednej lehoty.

Zmeny čl. VI.- Záverečné ujednanie

1/ Prenajímateľ prehlasuje, že prípadné zmeny vlastníckeho práva k užívaným nehnuteľnostiam oznámi nájomcovi.

2/ Ak nie je v tejto zmluve výslovne uvedené inak, použijú sa pre tento zmluvný vzťah primerané ustanovenia Občianskeho zákonníka.

3/ Tento nájomný vzťah nezakladá pre nájomcu nárok na predkupné právo k prenajatým nehnuteľnostiam.

4/ Prenajímateľ prehlasuje, že mu nie sú známe žiadne právne ani faktické vady nájmu. vady zjavné či skryté, ktoré by bránili jeho riadnemu využívaniu.

5/ Nájomca vyhlasuje , že bol oboznámený so stavom prenajímaných pozemkov a prenajímateľ mu ich odovzdal v stave spôsobilom na dohodnuté užívanie.

6/ Žiadna zo zmluvných strán neručí za neplnenie tejto nájomnej zmluvy v prípade, že by príčinou neplnenia bola vyššia moc, napr. zemetrasenie, povodeň alebo iné živelné pohromy , ktoré nepodliehajú kontrole a zodpovednosti postihnutej zmluvnej strany.

7/ Dodatok č.2- bol napísaný v 6 exemplároch: 1 exemplár – GR, 2 exempláre – OZ, 3 exempláre – nájomca.

8/ Dodatok č.2 po vyhotovení bol nahlas prečítaný, vysvetlený, pričom obidve zmluvné strany prehlasujú, že jej obsahu porozumeli a na znak súhlasu slobodne a vážne podpísali.

Tento Dodatok č.2 je neoddeliteľnou súčasťou Zmluvy o nájme 1/03/Np/1996 a DODATKU č.1

-4-

Zmluvné strany sa dohodli, že Dodatok č.2 nadobúda platnosť a účinnosť dňom jeho schválenia Generálnym riaditeľom Lesov SR , š.p. Banská Bystrica

V Banskej Bystrici, dňa..... V Bratislave, dňa 14. 5. 2004

.....
Ing. Karol Vinš
Generálny riaditeľ
Lesy SR, š.p. Banská Bystrica

.....
Ing. Ján Galan
Predseda predstavenstva
Zberné suroviny Bratislava, a.s.

.....
Ing. Zuzana Škapcová
Člen predstavenstva
Zberné suroviny Bratislava, a.s.

Zberné suroviny Bratislava, a.s.
Vajnorská 137
831 04 Bratislava
IČO: 35701986 DIČ: 0035701986/607

-5-

č.j. 5518/2010/160

Dodatok č. 3

k nájomnej zmluve č. j.1/03/Np/1996 zo dňa 18.4.1995, upravovanej Dodatkom č. 1 zo dňa 4.2.1998 a Dodatkom č. 2 zo dňa 17.5.2004 uzatvorenej s odkazom na § 663 a násl. Občianskeho zákonníka – zákon č. 40/64 Zb. v znení noviel a zákon č. 18/1996 Z.z. v znení noviel

medzi

LESY Slovenskej republiky, štátny podnik
Námestie SNP č. 8, 975 66 Banská Bystrica
Zastúpený: Ing. Alojz Riško, generálny riaditeľ
IČO : 36 038 351
DIČ : 2020087982
IČ pre DPH : SK 2020087982
Zapísaný v Obchodnom registri Okresného súdu v Banskej Bystrici dňa 29.10.1999, oddiel Pš, vložka č. 155/S
na strane jednej ako p r e n a j í m a t e ľ o m

a

Zberné suroviny a.s.
Kragujevská č. 3, 010 01 Žilina
Zastúpený: Ing. Vladimír Skarka – predseda predstavenstva
IČO: 35701986
DIČ: 2020327463
IČ DPH: Sk 2020327463
Číslo účtu: 2622455615/1100, TATRA BANKA
Zapísaný v Obchodnom registri Okresného súdu v Žiline dňa 31.10.1996, oddiel Sa, vl.č. 10576/L
Je platiteľ DPH !
na strane druhej ako n á j o m c o m

Zmluvné strany sa dohodli na nasledovnom

d o d a t k u

Upravuje sa článok III. Výška a splatnosť prenájmu nasledovne:

1. Výška ročného nájmu je určená dohodou zmluvných strán s odkazom na zákon č. 18/1996 Z.z. na sumu 660.00 EUR/rok bez DPH, slovom šesťstošesťdesiat EUR ročne bez DPH. Vyssie uvedená čiastka je bez DPH.

2. Nájomné je splatné vždy do 28. 2. príslušného kalendárneho roku v prospech účtu:2009172/0200 VÚB Nové Zámky, príjemca OZ Palárikovo.
3. V prípade omeškania s úhradou nájomného v zmluvne dohodnutej výške a termíne je nájomca povinný zaplatiť zmluvnú pokutu vo výške 0,05 z dlžnej sumy za každý deň omeškania.

Upravuje sa článok IV. odst. 6. nasledovne:
Za prevádzku výkupu druhotných surovín na strane nájomcu zodpovedá riaditeľ závodu v Nitre Ing. František Prepelica.

Dopĺňa sa článok IV. o odst. 8, 9, 10, nasledovne :
8. Prenajatý pozemok nájomca môže využívať výlučne na prevádzkovanie výkupne Zberných surovín.
9. Nájomný vzťah nesmie nájomca v žiadnom prípade ďalej prenajímať tretím osobám, teda meniť vzťah nájomný za podnájomný.
10. Prenajímateľ má právo fyzickej obhliadky predmetu nájmu a kontroly plnenia zmluvných podmienok za prítomnosti nájomcu.

V článku V. Ukončenie nájomného vzťahu sa upravuje odst. 1 a dopĺňa sa odst. 5:

1. Nájomný vzťah môže byť ukončený ktoroukoľvek zmluvnou stranou jednostranným úkonom – výpoveďou, ktorá musí mať písomnú formu a to aj bez uvedenia dôvodu. Výpovedná lehota je trojmesačná a začína plynúť od prvého dňa mesiaca nasledujúceho po doručení výpovede druhej zmluvnej strane. Poznámka : V prípade neprebratia poštovej listiny nájomcom, sa toto bude považovať za doručené.
5. Pri porušení ktoréhokoľvek ustanovenia tejto zmluvy nájomcom je prenajímateľ oprávnený okamžite vypovedať túto zmluvu, s čím nájomca výslovne súhlasí a zaväzuje sa odovzdať predmet nájmu prenajímateľovi najneskôr do 3 dní odo dňa okamžitej výpovede. Poznámka : V prípade neprebratia poštovej listiny nájomcom, sa toto bude považovať za doručené.

Ostatné podmienky nájomnej zmluvy č.j. 1/03/Np/1996 zo dňa 18.4.1995 zostávajú nedotknuté.

Dodatok č. 3 nadobúda platnosť a účinnosť podpisom obidvoch zmluvných strán.

Dodatok č. 3 tvorí neoddeliteľnú súčasť zmluvy č.j. 1/03/Np/1996 zo dňa 18.4.1995, upravenej Dodatkom č. 1, č.j.1/03/Np/1996 zo dňa 4.2. 1998 a Dodatkom č. 2 zo dňa 17.05.2004 stojac jednotlivo nemajú právnu relevanciu.

Po napísaní bol dodatok č.3 k Nájomnej zmluve č.j. 1/03/Np/1996 zo dňa 18.4.1995 nahlas prečítaný, vysvetlený, na čo ho strany vlastnoručne podpísali.

Dodatok č.3. bol vyhotovený v 6 rovnopisoch, z ktorých strany obdržia :
- 4 rovnopisy prenajímateľ
- 2 rovnopisy nájomca

V Banskej Bystrici dňa: 01.02.2010

Prenajímateľ:

LESY SR, š.p. Banská Bystrica
zastúpené
Ing. Alojz Riško
generálny riaditeľ

Nájomca:

Zberné suroviny
zastúpené
Ing. Vladimír Skarka
predseda predstavenstva

Zberné suroviny a.s.
BYSTRICA ŽILINA

č. j. 5518/2010/160
zo dňa: 01.02.2010

3/3

DOPORUČENE

Lesy SR, štátny podnik
Odštepný závod Palárikovo
Remeselnícka 48

941 11 Palárikovo

V Žiline dňa 21.03.2017

Zn. správcu: 1R/1/2016 S 1436

VEC: Oznámenie o zmene nájomcu

Vážené dámy, vážení páni,

týmto si Vám dovoľujeme oznámiť, že dňa 01.02.2017 bola medzi obchodnou spoločnosťou **Zberné suroviny a.s.**, so sídlom Kragujevská 3, 010 01 Žilina, IČO: 35701 986, zapísanou v Obchodnom registri Okresného súdu Žilina, oddiel: Sa, vložka č. 10576/L (ďalej len „**Úpadca**"), zastúpenou správcom **I & R KONKURZY A REŠTRUKTURALIZÁCIE, k. s.**, so sídlom Šoltésovej 2, 811 08 Bratislava, IČO: 36 865 265, zapísanou v Obchodnom registri Okresného súdu Bratislava I, oddiel: Sr, vložka č. 841/B a v zozname správcov Ministerstva spravodlivosti SR pod č. S 1436, so sídlom kancelárie pre Žilinský kraj: Revolučná 10, 010 01 Žilina (ďalej len „**Správca**") ako predávajúcim a obchodnou spoločnosťou **Zberné suroviny Žilina a.s.**, so sídlom Kragujevská č. 3, 010 01 Žilina, ako kupujúcim (ďalej len „**Kupujúci**") uzatvorená zmluva o predaji podniku Úpadcu, na základe ktorej Kupujúci nadobudne podnik Úpadcu (ďalej len „**Zmluva o predaji podniku**"). Zmluva o predaji podniku nadobudla účinnosť dňa 01.02.2017, pričom vlastnícke právo k celému podniku prejde na Kupujúceho dňa 31.03.2017.

V nadväznosti na vyššie uvedenú skutočnosť vstúpi Kupujúci ku dňu 01.04.2017 do všetkých práv a povinností Úpadcu súvisiacich s podnikom Úpadcu, t. j. Kupujúci sa stane namiesto Úpadcu zmluvnou stranou v zmluvách uzatvorených medzi tretími stranami a Úpadcom, ktoré boli v čase uzatvorenia Zmluvy o predaji podniku platné a účinné. Úpadca uzatvoril dňa 18.04.1995 so spoločnosťou Lesy SR, š.p. Palárikovo Zmluvu o prenájme pozemku. Odo dňa 01.04.2017 sa zmluvnou stranou predmetnej zmluvy stane namiesto Úpadcu Kupujúci.

S pozdravom,

I & R KONKURZY A REŠTRUKTURALIZÁCIE, k.s.
Správca
Kancelária: Revolučná 10, 010 01 Žilina
IČO: 36 865 265, IČ DPH: SK2022011792

Mgr. Hajnalka Zöld
komplementár
I & R KONKURZY A REŠTRUKTURALIZÁCIE, k.s.

Príloha č.4







Príloha č. 5

OKRESNÝ ÚRAD NOVÉ ZÁMKY

odbor starostlivosti o životné prostredie
Podzámska 25, 940 01 Nové Zámky

Zberné suroviny Žilina a.s.
Kragujevská 3
010 01 Žilina

Váš list číslo/zo dňa	Naše číslo	Vybavuje/klapka	Nové Zámky
/03.11.2017	OU-NZ-OSZP-2017/017950-02-Hr	Ing. Hrušková	13.11.2017

Vec

„Zariadenie na zber a výkup odpadov Palárikovo" – upustenie od variantného riešenia navrhovanej činnosti

Okresný úrad Nové Zámky, odbor starostlivosti o životné prostredie prijal dňa 08.11.2017 Vašu žiadosť podľa ust. § 22 ods. 6 zákona č. 24/2006 Z.z. o posudzovaní vplyvov na životné prostredie a doplnenie niektorých zákonov v znení neskorších predpisov (ďalej len „zákon") o upustenie od variantného riešenia navrhovanej činnosti **„Zariadenie na zber a výkup odpadov Palárikovo"**. K žiadosti boli priložené nasledovné doklady: základné údaje navrhovanej činnosti, kópia výpisu z LV, výpis z obchodného registra, situácia umiestnenia.

Uvedená činnosť sa navrhuje realizovať v katastrálnom území Palárikovo na pozemkoch parc. č. 1128/7. Navrhovateľom činnosti sú Zberné suroviny Žilina a.s., Žilina. Predmetom zberu a výkupu v existujúcej prevádzke sú v súčasnosti papier, plasty, drevo, sklo, kovy a odpady zo železných a neželezných kovov. Tento zámer rozširuje zoznam druhov, ktoré budú predmetom zberu a výkupu o ostatné odpady, elektroodpad, batérie a akumulátory, ktoré sa budú prijímať do existujúcej prevádzky.

Na základe vyššie uvedeného správny orgán konštatuje, že navrhovaná činnosť spĺňa kritéria podľa ust. § 18, prílohy č. 8, kapitoly č. 9 – Infraštruktúra, položky 9 - Stavby, zariadenia, objekty a priestory na nakladanie s nebezpečnými odpadmi časť B zisťovacie konanie od 10 t/rok a položky 10 - Zhromažďovanie odpadov zo železných kovov, z neželezných kovov časť B zisťovacie konanie bez limitu zákona.

Okresný úrad Nové Zámky, odbor starostlivosti o životné prostredie, ako vecne a miestne príslušný orgán štátnej správy posudzovania vplyvov na životné prostredie podľa § 5 ods. 1 zákona č. 525/2003 Z. z. o štátnej správe starostlivosti o životné prostredie a o zmene a doplnení niektorých zákonov a v zmysle § 22 ods. 6 zákona Vám oznamuje že po zvážení argumentov uvedených vo Vašej žiadosti, **upúšťa** od požiadavky variantného riešenia zámeru **„Zariadenie na zber a výkup odpadov Palárikovo"** podľa ust. § 22 ods. 6 zákona. Od variantného riešenia sa upúšťa z dôvodu, že vlastnícke vzťahy, priestorové nároky, veľkosť pozemkov ako aj návrh funkčného využitia a technickej infraštruktúry neumožňujú variantné riešenie navrhovanej činnosti.

OKRESNÝ ÚRAD NOVÉ ZÁMKY | Telefón +421/35/ 69 13 117 | Fax +421/35/69 13148 | E-mail Maria.Hruskova2@minv.sk | Internet www.minv.sk

- 2 -

Zámer vypracovaný podľa § 22 zákona a podľa prílohy č. 9 zákona, bude obsahovať jeden variant navrhovanej činnosti, ako aj nulový variant, tzn. variant stavu, ktorý by nastal, ak by sa zámer neuskutočnil a musí obsahovať všetky náležitosti podľa uvedenej prílohy.

Podľa ust. § 22 ods. 6 zákona ak z pripomienok predložených k zámeru podľa ust. §23 ods. 4 zákona vyplynie potreba posudzovania ďalšieho reálneho variantu navrhovanej činnosti, príslušný orgán uplatní požiadavku na dopracovanie ďalšieho variantu v konaní podľa tohto zákona.

Podľa ust. § 22 ods. 1 zákona je navrhovateľ povinný pred začatím povoľovacieho konania k navrhovanej činnosti doručiť príslušnému orgánu t.j. Okresnému úradu Nové Zámky, odboru starostlivosti o životné prostredie zámer s náležitosťami podľa ust. § 22 ods. 3 až 5; zámer je navrhovateľ povinný doručiť písomne a elektronicky (formát *rtf, *pdf, *jpg, *xls.) a zároveň vopred dohodnúť s príslušným orgánom potrebný počet písomných vyhotovení pre dotknuté obce.

Okresný úrad Nové Zámky
odbor starostlivosti o životné prostredie
Podzámska 25
940 01 Nové Zámky
- 1 -

Ing. Mária Hrušková
vedúca odboru

Železnice Slovenskej republiky
Č. | odd.
Dňa 22 -11- 2017
Prevzal | 15463

OKRESNÝ ÚRAD NOVÉ ZÁMKY
Telefón +421/35/69 13 117
Fax +421/35/69 13 148
E-mail Maria.Hruskova7@minv.sk
Internet www.minv.sk

Príloha č.6

TECHNICKÝ SKÚŠOBNÝ ÚSTAV PIEŠŤANY, š.p., Krajinská cesta 2929/9, 921 24 Piešťany

T/S/U

MEMBER OF MULTILATERAL RECOGNITION ARRANGEMENT IAF

SNAS
Reg. No. 009/P-018

CERTIFIKÁT č. 00201/104/1/2005

z 10. októbra 2005

Technický skúšobný ústav Piešťany, š.p., akreditovaný certifikačný orgán na certifikáciu výrobkov podľa § 22 ods. 1 zákona č. 264/1999 Z.z. o technických požiadavkách na výrobky a o posudzovaní zhody a o zmene a doplnení niektorých zákonov v znení neskorších predpisov vydáva tento certifikát.

1. Typ výrobku:
   Naťahovací kontajner
   Typ: **KAB 5, KAB 15, KAB 20, KAB 25, KAB 35 a KAB 40**
2. Číselný kód colného sadzobníka, informatívny údaj: 7309
3. Číselný kód klasifikácie produkcie (KP), informatívny údaj: 28.71.10
4. Žiadateľ: Alfonz Gajdoš - UNIKOV, Lehotská 4, 949 01 Nitra
5. IČO: 18024424

Týmto certifikátom sa podľa § 12 zákona potvrdzuje zhoda vlastností uvedeného typu výrobku s technickými požiadavkami uvedenými v

STN ISO 1496-1 + Amd 1: 1997, čl. 6.14
DIN 30 722: 1993, čl. 3.3.4
TPV 02: 2002
STN 01 5016: 1986
STN EN ISO 2409: 1997
ADR: 2005, kap. 7.3

Výsledky skúšok a zistení o zhode vlastností uvedeného typu s technickými požiadavkami uvedenými v

STN ISO 1496-1 + Amd 1: 1997, čl. 6.14
DIN 30 722: 1993, čl. 3.3.4
TPV 02: 2002
STN 01 5016: 1986
STN EN ISO 2409: 1997
ADR: 2005, kap. 7.3

sú uvedené v protokole č. 550 253 z 10.10.2005.

Pravidlá pre nakladanie s certifikátom sú uvedené na druhej strane.

(pečiatka)

Technický skúšobný ústav Piešťany, š.p. -2- PIEŠŤANY

Ing. Ivan CVENGROŠ
generálny riaditeľ

012977

© PROMPt, tlačiareň cenín, a.s., Bratislava

Pravidlá pre používanie certifikátu:

Novelizácia uvedených technických požiadaviek, alebo vydanie nových harmonizovaných noriem môže mať vplyv na zistenia, na základe ktorých je potvrdená zhoda vlastností uvedeného typu výrobku s týmito technickými požiadavkami a vystavený tento certifikát. V tomto prípade je nutné preskúmať použiteľnosť certifikátu pre účely vydania vyhlásenia o zhode výrobkov uvádzaných na trh.

Je zakázané meniť, doplňovať alebo prepisovať údaje v certifikáte.

Certifikát nie je možné použiť ako certifikát výrobkov, u ktorých bola bez súhlasu SKTC-104 vykonaná zmena ovplyvňujúca zhodu s použitými technickými požiadavkami.

Technický skúšobný ústav Piešťany, š.p.
-2-
PIEŠŤANY

Príloha č.7

TECHNICKÝ SKÚŠOBNÝ ÚSTAV PIEŠŤANY, š.p., Krajinská cesta 2929/9, 921 24 Piešťany

TSÚ

SNAS
Reg. No. 009/P-018

CERTIFIKÁT č. 00189/104/2/2005

z 12. septembra 2005

Technický skúšobný ústav Piešťany, š.p., akreditovaný certifikačný orgán na certifikáciu výrobkov podľa § 22 ods. 1 zákona č. 264/1999 Z. z. o technických požiadavkách na výrobky a o posudzovaní zhody a o zmene a doplnení niektorých zákonov v znení neskorších predpisov vydáva tento certifikát.

1. Typ výrobku:

Kontajnery Big Box (BatteryBox)
(špecifikácia na druhej strane)

2. Číselný kód colného sadzobníka, informatívny údaj: 39231000

3. Číselný kód klasifikácie produkcie (KP), informatívny údaj: 25.23.13

4. Žiadateľ: Schoeller Arca Systems s.r.o., Pri starej prachárni 14, 831 04 Bratislava

5. IČO: 31591500

6. Výrobca:

Schoeller Arca Systems B.V., Hardenberg, Holandsko

Týmto certifikátom sa podľa § 12 zákona potvrdzuje zhoda vlastností uvedeného typu výrobku s technickými požiadavkami uvedenými v
STN EN ISO 16467: 2005 STN EN ISO 2234: 2003 STN EN 22248: 2000
ADR: 2005 - Európska dohoda o medzinárodnej cestnej preprave nebezpečných vecí
kap. 6.5.4.4 a kap. 7.3

Výsledky skúšok a zistení o zhode vlastností uvedeného typu s technickými požiadavkami uvedenými v
STN EN ISO 16467: 2005 STN EN ISO 2234: 2003 STN EN 22248: 2000
ADR: 2005 - Európska dohoda o medzinárodnej cestnej preprave nebezpečných vecí
kap. 6.5.4.4 a kap. 7.3
sú uvedené v protokole č. 550271 z 12.09.2005.

Pravidlá pre nakladanie s certifikátom sú uvedené na druhej strane.

(pečiatka)

Technický skúšobný ústav Piešťany, š.p. 2. PIEŠŤANY

Ing. Anna ONDRÁŠIKOVÁ
riaditeľka posudzovania zhody výrobkov

012968

Pravidlá pre používanie certifikátu:

Novelizácia uvedených technických požiadaviek, alebo vydanie nových harmonizovaných noriem môže mať vplyv na zistenia, na základe ktorých je potvrdená zhoda vlastností uvedeného typu výrobku s týmito technickými požiadavkami a vystavený tento certifikát. V tomto prípade je nutné preskúmať použiteľnosť certifikátu pre účely vydania vyhlásenia o zhode výrobkov uvádzaných na trh.

Je zakázané meniť, doplňovať alebo prepisovať údaje v certifikáte.

Certifikat nie je možné použiť ako certifikát výrobkov, u ktorých bola bez súhlasu SKTC-104 vykonaná zmena ovplyvňujúca zhodu s použitými technickými požiadavkami.

Špecifikácia jednotlivých variantov:

Typ: **pôdorysný rozmer 1200 mm x 1000 mm**
výška od 580 mm do 790 mm, s vekom 4410.820
pôdorysný rozmer 1200 mm x 800 mm
výška od 580 mm do 790 mm, s vekom 4409.820

Technický skúšobný ústav Piešťany, n.p. -2- PIEŠŤANY

Odpis súhlasí s originálom
ktorého je prepisom overeným notárom
pozostáva z 2 strán
Ide o odpis úplný, čiastočný
Bratislava 19. 10. 2005
notár

JUDr. YVONNA KREBESOVÁ NOTÁR BRATISLAVA

HERTA CHUDÁ
pracovník poverený notárom
JUDr. Yvonnou Krebesovou