

KRUPP, s.r.o., Podbiel 404, 027 42 Podbiel

Ministerstvo životného prostredia SR Námestie Ľudovíta Štúra 1, 812 35 Bratislava Podateľňa 2	
- 7. 08. 2017	
Evidenčné číslo: 35663	Číslo spisu: 6616
Prílohy/listy:	Vybavuje: JM

V Podbieli 3.8.2017

MINISTERSTVO ŽIVOTNÉHO PROSTREDIA SR

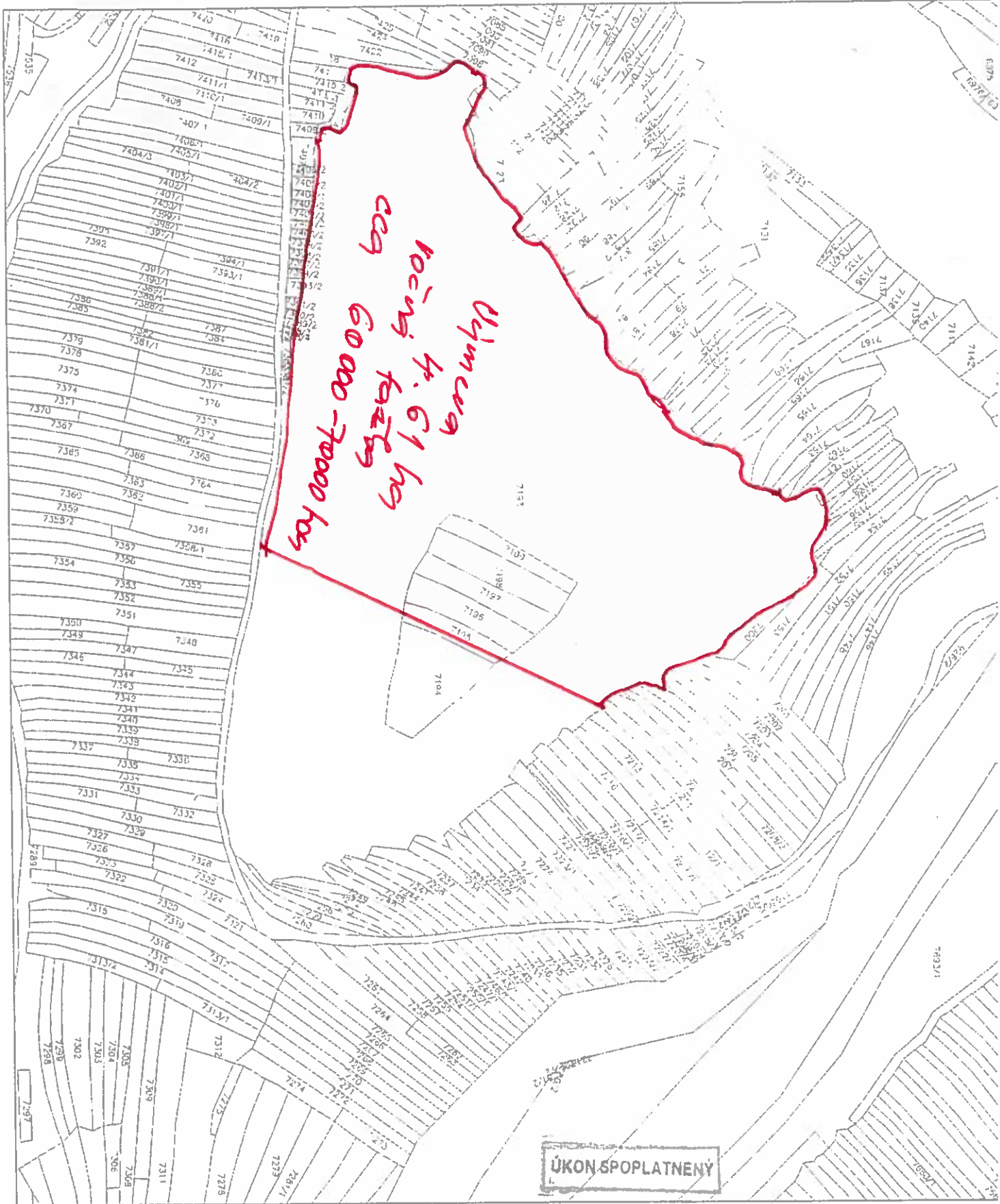
Námestie Ľudovíta Štúra 35/1



812 35 Bratislava

Vec: Materiály k lomu Praševica v Podbieli – zaslanie

Na základe dohody na ústnom konaní, ktoré vediete pod číslom 6616/2017-1/jm a ktoré sa uskutočnilo 19.7.2017 Vám v prílohe zasielame kópie materiálov týkajúcich sa zámeru otvorenia lomu Praševica v obci Podbiel.

Okrem údajov v týchto materiáloch dodávame, že sa jedná o otvorenie lomu, ktorého výmera nepresiahne plochu 5 ha, a ročná ťažba sa predpokladá cca 70 000 ton. Konkrétne sa jedná o výmeru 4.61 ha, predpoklad otvorenia rok 2020 po skončení ťažby v lome Za Pálenicou. K zámeru sa vyjadrovalo obecné zastupiteľstvo Obce Podbiel s tým, že bude formou ankety vykonaný prieskum u obyvateľov časti obce Zámstie.



Okresný úrad Tvrdošín katastrálny odbor	Okres	Tvrdošín	Obec	PODBIEL	Kat. územie	Podbiel
	Číslo zákazky	K1-1646/2015	Vektorová mapa		Mierka	1 : 2500
	KÓPIA Z MAPY URČENÉHO OPERÁTU na parcelu: 7193					
Vyhotožil			  Pečiatka a podpis			
Dňa	18.11.2015					

Naše číslo: 6/2017

V Podbieli 10.07.2017

KRUP s.r.o.
Podbiel 404
027 42 Podbiel

UZNESENIE č. 43/2017
z verejného zasadania Obecného zastupiteľstva v Podbieli
z dňa 16. júna 2017

Obecné zastupiteľstvo v Podbieli


O d k l a d á :

- Žiadosť KRUP s.r.o., Podbiel č. 404 – o stanovisko

OZ v Podbieli odložilo Vašu žiadosť s tým, aby sa občania časti obce Zámostie mohli vyjadriť k otvoreniu nového lomu Pálenica formou ankety, ktorá bude do jednotlivých domácností doručená zamestnancami obecného úradu v Podbieli. Výsledky ankety poslúžia ako podporná dokumentácia k vydaniu záväzného stanoviska k otvoreniu nového lomu.

Za prijatie uznesenia hlasovalo 5 zo 6 prítomných poslancov.




Slavomír Korčuška
starosta obce

OKRESNÝ ÚRAD NÁMESTOVO

pozemkový a lesný odbor

Námestie A. Bernoláka 381/4, 029 01 Námestovo

KRUPP, s. r. o.
IČO 45345431
Podbiel 404
027 42 Podbiel

Váš list číslo/zo dňa
15. 02. 2017

Naše číslo
OU-NO-PLO-2017/004198

Vybavuje/linka
Ing. Ligoš/043 426 02 45

Námestovo
27. 02. 2017

Vec

Žiadosť o vyjadrenie k zámeru otvorenia lomu
– vyjadrenie

Okresnému úradu Námestovo, pozemkovému a lesnému odboru (ďalej len „OÚ Námestovo, PLO“) ako príslušnému orgánu štátnej správy lesného hospodárstva podľa § 56 ods. 1 písm. c) zákona č. 326/2005 Z. z. o lesoch v znení neskorších predpisov (ďalej len „zákon o lesoch“) a § 2 ods. 3 zákona č. 180/2013 Z. z. o organizácii miestnej štátnej správy a o zmene a doplnení niektorých zákonov v znení neskorších predpisov bola dňa 16.02.2017 doručená žiadosť Spoločnosti KRUPP, s. r. o., IČO 45345431, Podbiel 404, 027 42 Podbiel (ďalej len „KRUPP“) zo dňa 15.02.2017 o vyjadrenie k zámeru otvorenia lomu v katastrálnom území Podbiel.

OÚ Námestovo, PLO po preskúmaní predloženej žiadosti a zámeru otvorenia kameňolomu „Praševica“ v obci Podbiel uvádza nasledovné:

- Podľa § 6 ods. 1 zákona o lesoch pri územnom plánovaní vykonávanom podľa osobitného predpisu a pri spracúvaní návrhov na určenie chráneného ložiskového územia, **návrhov na určenie a rozširovanie dobývacích priestorov podľa osobitného predpisu** sú ich spracovatelia povinní dbať na ochranu lesných pozemkov a dodržiavať ustanovenia § 5 ods. 2 zákona o lesoch. Na zabezpečenie funkcií lesov sú povinní navrhnúť a odôvodniť najvhodnejšie riešenie z hľadiska ochrany lesných pozemkov a vyhodnotiť možné dôsledky alternatívnych riešení vrátane ich ekonomických dosahov.
- Podľa § 6 ods. 2 zákona o lesoch návrh koncepcie územného rozvoja Slovenska, návrhy územných programov starostlivosti regiónov, návrhy územných programov starostlivosti obcí, návrhy územných plánov zón, návrhy na určenie chráneného ložiskového územia a **návrhy na určenie a rozšírenie dobývacích priestorov vrátane návrhov ich zmien alebo doplnkov**, ak sa týkajú lesných pozemkov alebo môžu ovplyvniť funkcie lesov, musia byť pred schválením podľa osobitných predpisov odsúhlasené príslušným orgánom štátnej správy lesného hospodárstva. Súhlas môže obsahovať podmienky, ktoré sú obstarávatelia povinní zapracovať do dokumentácie.
- Podľa § 6 ods. 3 zákona o lesoch na vydanie územného rozhodnutia o umiestnení stavby na lesnom pozemku je potrebné záväzné stanovisko príslušného orgánu štátnej správy lesného hospodárstva, ak osobitný predpis neustanovuje inak.



OKRESNÝ
ÚRAD
NÁMESTOVO

Telefón
+421/43/426 02 45

Fax
+421/43/552 00 15

E-mail
juraj.ligos@minv.sk

Internet
www.minv.sk

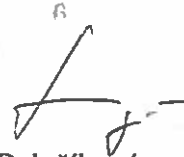
IČO
00151866

4. Podľa § 5 ods.1 zákona o lesoch možno využívať lesné pozemky na iné účely ako na plnenie funkcií lesov len ak príslušný orgán štátnej správy lesného hospodárstva, po predchádzajúcom stanovisku dotknutých orgánov štátnej správy, rozhodne o ich dočasnom vyňatí alebo trvalom vyňatí z plnenia funkcií lesov, alebo o obmedzení využívania funkcií lesov na nich. Taktiež je potrebné rešpektovať požiadavky z hľadiska ochrany lesných pozemkov pri ich využívaní na iné účely ako na plnenie funkcií lesov. Jedná sa o zásady ochrany lesných pozemkov taxatívne uvedené v ustanovení § 5 ods. 2 zákona o lesoch pri splnení náležitostí uvedených v § 7 zákona o lesoch a vyhlášky č. 12/2009 Z. z. o ochrane lesných pozemkov pri územnoplánovacej činnosti a pri ich vyňatí a obmedzení z plnenia funkcií lesov.

Na základe vyššie uvedených zákonných ustanovení na úseku lesného hospodárstva ako aj skutočností z úradnej činnosti známej, že v danej lokalite (na lesných pozemkoch) je v súčasnosti konateľom spoločnosti KRUPP prevádzkovaný lom „Pálenica“, OÚ Námestovo, PLO doporučuje najskôr dokončiť prevádzkovanie lomu „Pálenica“ s vykonaním jeho kompletnej rekultivácie v zmysle rekultivačného plánu a až po jeho odovzdaní obhospodarovateľovi na obhospodarovanie lesných pozemkov v zmysle zákona o lesoch zväziť možnosti pokračovania dobývacej činnosti v novom navrhovanom lome „Praševica.“

Tento súhlas nenahrádza záväzné stanovisko podľa § 6 ods. 3 zákona o lesoch ako aj rozhodnutie o trvalom vyňatí, dočasnom vyňatí lesného pozemku a obmedzení využívania podľa § 5 v náväznosti na § 7 zákona o lesoch.

Okresný úrad Námestovo
pozemkový a lesný odbor
Námestie Antona Bernoláka 367/4
029 01 Námestovo


Ing. Eva Balušiková
vedúca odboru

OKRESNÝ ÚRAD NÁMESTOVO

pozemkový a lesný odbor

Námestie A. Bernoláka 381/4, 029 01 Námestovo

● ●

KRUPP, s. r. o.
IČO 45345431
Podbiel 404
027 42 Podbiel

● ●

Váš list číslo/zo dňa
06.03.2017

Naše číslo
OU-NO-PLO-2017/004198

Vybavuje/linka
Ing. Ligoš/043 426 02 45

Námestovo
16.03.2017

Vec

Žiadosť o upresnenie obsahu listu k zámeru otvorenia lomu
– upresnenie vyjadrenia

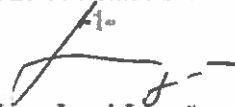
Okresnému úradu Námestovo, pozemkovému a lesnému odboru (ďalej len „OÚ Námestovo, PLO“) ako príslušnému orgánu štátnej správy lesného hospodárstva podľa § 56 ods. 1 písm. c) zákona č. 326/2005 Z. z. o lesoch v znení neskorších predpisov (ďalej len „zákon o lesoch“) a § 2 ods. 3 zákona č. 180/2013 Z. z. o organizácii miestnej štátnej správy a o zmene a doplnení niektorých zákonov v znení neskorších predpisov bola dňa 09.03.2017 doručená žiadosť Spoločnosti KRUPP, s. r. o., IČO 45345431, Podbiel 404, 027 42 Podbiel (ďalej len „KRUPP“) zo dňa 06.03.2017 o upresnenie obsahu listu pod č. OU-NO-PLO-2017/004198 zo dňa 27.02.2017 v predposlednom odstavci.

OÚ Námestovo, PLO po prešetrení dôvodov uvedených v žiadosti prehodnotil svoje stanovisko pod č. OU-NO-PLO-2017/04198 zo dňa 27.02.2017 v predposlednom odstavci a dospel k záveru, že predposledný odstavec za bodom č. 4 stanoviska pod č. OU-NO-PLO-2017/004198 zo dňa 27.02.2017 mení nasledovne:

Na základe vyššie uvedených zákonných ustanovení na úseku lesného hospodárstva ako aj skutočnosti z úradnej činnosti známej o tom, že v danej lokalite na lesných pozemkoch je v súčasnosti prevádzkovaný lom „Pálenica“, OÚ Námestovo, PLO doporučuje po splnení zákonných podmienok na vykonávanie činnosti bankským spôsobom zahájiť činnosť v lome „Praševica“ vykonávanú bankským spôsobom až po skončení činnosti vykonávanej banskej spôsobom v lome „Pálenica“ a vykonania jeho kompletnej rekultivácie v zmysle rekultivačného plánu a jeho odovzdání obhospodarovateľovi na obhospodarovanie lesných pozemkov v zmysle zákona o lesoch.

Ostatné časti stanoviska pod č. OU-NO-PLO-2017/004198 zo dňa 27.02.2017 sa týmto nemenia.

Okresný úrad Námestovo
pozemkový a lesný odbor
Nám. A. Bernoláka 381/4
029 01 Námestovo

1-


Ing. Juraj Ligoš
menovaný na zastupovanie
vedúceho odboru



OKRESNÝ
ÚRAD
NÁMESTOVO

Telefón
+421/43/426 02 45

Fax
+421/43/552 00 15

E-mail
juraj.ligos@minv.sk

Internet
www.minv.sk

IČO
00151866

OKRESNÝ ÚRAD NÁMESTOVO

pozemkový a lesný odbor

Námestie Antona Bernoláka č.381/4, 029 01 Námestovo

KRUPP, s.r.o
 č.404
 027 42 Podbiel

Váš list číslo/zo dňa

Naše číslo
 OU-NO-PLO-2017/004972

Vybavuje/linka
 Ing.Novotná/043/426 02 48

Námestovo
 20. 03. 2017

Vec

Otvorenie lomu v katastrálnom území Podbiel
 – stanovisko

Okresný úrad Námestovo, pozemkový a lesný odbor ako príslušný správny orgán podľa § 23 zákona č.220/2004 Z.z. o ochrane a využívaní poľnohospodárskej pôdy a o zmene zákona č.245/2003 Z.z. o integrovanej prevencii a kontrole znečisťovania životného prostredia a o zmene a doplnení niektorých zákonov v znení neskorších predpisov (ďalej len „zákon“), v nadväznosti na ustanovenie § 1 a § 2 ods. 1 a 3 zákona č. 180/2013 Z. z. o organizácii miestnej štátnej správy a o zmene a doplnení niektorých zákonov v znení neskorších predpisov, preskúmal žiadosť fi. KRUPP, s.r.o, 027 42 Podbiel č. 404 o vyjadrenie k zámeru „Otvorenie lomu v katastrálnom území Podbiel.

Po preštudovaní Vašej žiadosti Okresný úrad Námestovo, pozemkový a lesný odbor súhlasí s predmetným zámerom za dodržania nasledovných podmienok:

A./ V zmysle § 12 ods.1) zákona č.220/2004 Z.z. – poľnohospodársku pôdu možno použiť na stavebné účely a iné nepoľnohospodárske účely len v nevyhnutných prípadoch a v odôvodnenom rozsahu. Ten, kto navrhne nepoľnohospodárske použitie poľnohospodárskej pôdy, je povinný:

- a) chrániť najkvalitnejšiu poľnohospodársku pôdu v katastri zaradenú podľa kódu bonitovanej pôdno-ekologickej jednotky.
- c) nenarušovať ucelenosť honov a nesťažovať obhospodarovanie poľnohospodárskej pôdy nevhodným situovaním stavieb, jej delením a drobením alebo vytváraním častí nevhodných na obhospodarovanie poľnohospodárskymi mechanizmami.
- d) zabezpečiť prístup na neprípustné hony v prípade rozdelenia honov vybudovaním účelových poľných ciest.
- e) vykonať skrývku humusového horizontu poľnohospodárskych pôd odnímaných natrvalo a zabezpečiť starostlivosť o skladovanú skrývku na základe bilancie skrývky humusového horizontu.
- f) zabezpečiť základnú starostlivosť o poľnohospodársku pôdu odňatú podľa § 17 až do realizácie stavby, najmä pred zaburinením pozemkov a porastom samonáletu drevín.



OKRESNÝ
 ÚRAD
 NÁMESTOVO

Telefón
 +421-43-426 02 48

Fax
 +421/43/552 00 15

E-mail
 monika.novotna@minv.sk

Internet
 www.minv.sk

IČO
 00151866

OKRESNÝ ÚRAD TVRDOŠÍN
odbor starostlivosti o životné prostredie
Medvedzie 254, 027 45 Tvrdošín

● ●
KRUPP, s.r.o.
Podbiel 404
027 42 Podbiel
● ●

Váš list číslo/zo dňa
15.02.2017

Naše číslo
OU-TS-OSZP-2017/000423

Vybavuje/linka
Mgr. Vrabček/0961435720

Tvrdošín
15. 03.2017

Vec

Vyjadrenie k zámeru „Otvorenie kameňolomu Praševica v Podbieli“

Okresný úrad Tvrdošín, odbor starostlivosti o životné prostredie, štátna správa ochrany prírody a krajiny podľa § 68 písm. f) zákona č. 543/2002 Z. z. o ochrane prírody a krajiny v znení neskorších predpisov (ďalej len zákon o ochrane prírody a krajiny) ako príslušný orgán ochrany prírody a krajiny podľa § 9 ods. 2, zákona o ochrane prírody a krajiny, dáva k požadovanému zámeru „**Otvorenie kameňolomu Praševica**“ v k. ú. Podbiel nasledovné vyjadrenie, ktoré je zároveň záväzným stanoviskom podľa § 140b zákona č. 50/1976 Zb. o územnom plánovaní a stavebnom poriadku (stavebný zákon) v znení zákona č. 479/2005 Z. z. :

Hodnotenie z hľadiska ochrany prírody a krajiny:

Priamo do riešeného územia nezasahuje žiadne chránené územie, resp. ochranné pásmo. V zmysle zákona č. 543/2002 o ochrane prírody a krajiny tu platí 1. stupeň územnej ochrany (tzv. všeobecná ochrana).

Samotná lokalita je súčasťou regionálneho biokoridoru Tatry – Kopec – Budín. Jedná sa o terestrický biokoridor, ktorý využívajú na migráciu predovšetkým rôzne skupiny stavovcov. Prepája oblasť Tatier so západnou časťou Skorušinských vrchov (s biocentrom Kopec – Mních), Oravskou vrchovinou a Oravskou Magurou (biocentrum Búcie – Budín). Vzhľadom na lokálny charakter, zámer výrazne neovplyvní funkčnosť predmetného biokoridoru.

V blízkosti cca 150 m južne od riešeného zámeru tečie potok Podbieľanský Cickov, ktorý s brehovými porastmi tvorí biokoridor miestneho významu.



1. Činnosť v okolí blízkeho potoka bude vykonávaná tak, aby nedošlo k jeho poškodzovaniu (zasypávaním, zasahovaním do brehov a pod.) a zároveň aby nedochádzalo k narúšaniu a likvidácii stromových resp. krovitých porastov na brehu tohto vodného toku.
2. Do projektovej dokumentácie zapracovať po dohode s orgánom ochrany prírody a krajiny lokalitu, kde bude skládkovaný (aj dočasne) vyťažený materiál a hlušina. Lokalitu vymedziť parcelne.
3. Na skládkovanie vyťaženého materiálu a hlušiny (aj dočasné) je neprípustné využívať močiarne biotopy a iné biotopy chránených druhov rastlín a živočíchov. Nevyužívať napr. alúviá vodných tokov a ich brehové porasty.
4. Pred začatím ťažobnej činnosti zabezpečí žiadateľ vypracovanie projektu plánu rekultivácie ťažobného priestoru. Projekt vopred je potrebné prekonzultovať so ŠOP SR, Správou Chránenej krajinej oblasti Horná Orava.
5. Predmetný zámer zosúladiť s Územným plánom obce Podbiel.
6. Zvolať rokovanie za účasti žiadateľa, zástupcov obce, orgánu ochrany prírody a krajiny a zástupcov ŠOP SR, Správy Chránenej krajinej oblasti Horná Orava za účelom riešenia kumulatívnych vplyvov na prírodu neďaleko sa nachádzajúceho jestvujúceho kameňolomu v doline potoka Podbiel'anský Cickov.

Keďže vodný tok spolu so sprievodnou vegetáciou tvorí významný ekostabilizačný prvok v krajine a má množstvo významných ekologických funkcií, bude dôležité pri ťažobnej činnosti zabezpečiť jeho ochranu.

Vzhľadom na to, že máme negatívne skúsenosti so skladovaním vyťažených materiálov najmä hlušiny, je potrebné zabezpečiť, aby na takéto skládky neboli využívané napr. zamokrené lokality a alúviá vodných tokov. Z toho dôvodu je potrebné vymedziť lokalitu aj parcelne.


Predmetný zámer sa má realizovať na ploche 6,4 ha v 2 etapách, čo však pri zohľadnení kumulatívnych vplyvov podľa prílohy č. 8 k zákonu NR SR č. 24/2006 Z. z. o posudzovaní vplyvov činností na ŽP a zmene a doplnení niektorých zákonov podlieha zisťovaciemu konaniu.

Keďže predmetný zámer nie je zakotvený ani v územnom pláne obce, je ho potrebné zosúladiť s týmto záväzným dokumentom obce a to napr. vypracovaním doplnku, prípadne aktualizáciou celého ÚPN.

Vzhľadom ku komplexnému riešeniu návrhu ťažby a blízkeho okolia je potrebné podmienky riešenia prerokovať so zainteresovanými subjektmi.

S pozdravom

OKRESNÝ ÚRAD TVRDOŠÍN
odbor starostlivosti o životné prostredie
Medvedzie 254
027 44 Tvrdošín



Mgr. Ján Vrabček
vedúci odboru



OKRESNÝ ÚRAD TVRDOŠÍN
odbor starostlivosti o životné prostredie
Medvedzie 254 , 027 44 Tvrdošín

•
KRUPP, s.r.o.
Podbiel 404
027 42 Podbiel
•

Váš list číslo/zo dňa
15. 02. 2017

Naše číslo
OU-TS-OSZP-2017/000422

Vybavuje/linka
Ing. Kristofčáková /0961435721

Tvrdošín dňa
07. 03. 2017

Vec

Vyjadrenie k zámeru otvorenia lomu v Obci Podbiel, lokalita Praševica, parcela KN – E 7193,7194,7195, 7196,7197, 7198, 7199 v k. ú. Podbiel, pre spoločnosť KRUPP, s.r.o. Podbiel 404, 027 42 Podbiel, IČO 45 345 431.

Okresný úrad Tvrdošín, odbor starostlivosti o životné prostredie, ako príslušný orgán štátnej správy podľa § 5 zákona NR SR č. 525/2003 Z. z. o štátnej správe starostlivosti o životné prostredie a o zmene a doplnení niektorých zákonov v platnom znení a podľa § 108 ods.1 písm. m/ zákona NR SR č. 79/2015 Z. z. o odpadoch a o zmene a doplnení niektorých zákonov obdržal dňa 17. 02. 2017 žiadosť o vyjadrenie k zámeru otvorenia lomu v Obci Podbiel, lokalita Praševica, parcela KN - E 7193,7194,7195, 7196,7197, 7198, 7199 v katastrálnom území Podbiel od navrhovateľa: KRUPP, s.r.o. so sídlom Podbiel 404, 027 42 Podbiel . K uvedenej problematike uvádzame nasledovné: z hľadiska odpadového hospodárstva, ako dotknutý orgán štátnej správy vydávame stanovisko podľa § 108 ods. 1 písm. d/ zákona NR SR č. 79/2015 Z. z. o odpadoch a o zmene a doplnení niektorých zákonov v nadväznosti na § 5 ods. 5, 6 a/ zákon NR SR č. 514/2008 Z. z. o nakladaní s odpadom z ťažobného priemyslu a o zmene a doplnení niektorých zákonov len k **Plánu nakladania s ťažobným odpadom**, ktorý popisuje zaradenie úložiska na ukladanie tuhého ťažobného odpadu podľa kategórie, lokalizáciu v dobývacom priestore, číslo parcely katastrálne územie, druh úložiska, celková kapacita úložiska – plánovaný plošný záber úložiska, plánovaná kapacita m³, uložené množstvo m³, situovanie úložiska v teréne, ukladanie v nadúrovňových stupňoch – m n. m., s výškou v m, zaradenie ťažobného odpadu podľa Vyhlášky MŽP SR č. 365/2015 Z. z., ktorou sa ustanovuje Katalóg odpadov pod katalógové číslo, kategória odpadu.

S pozdravom

OKRESNÝ ÚRAD TVRDOŠÍN
odbor starostlivosti o životné prostredie
Medvedzie 254
027 44 Tvrdošín



Mgr. Ján Vrabček
vedúci odboru



OKRESNÝ
ÚRAD
TVRDOŠÍN

Telefón
0961435721

E-mail
margareta.kristofcakova@minv.sk

Internet
www.minv.sk

OKRESNÝ ÚRAD TVRDOŠÍN

odbor starostlivosti o životné prostredie

Medvedzie 254, 027 44 Tvrdošín

KRUPP, s.r.o.
Podbiel 404
027 42 Podbiel

Váš list číslo/zo dňa
/15. 02. 2017

Naše číslo
OU-TS-OSZP-2017/000411

Vybavuje/linka
Ing. Vajduliaková/0961435726

Tvrdošín
07. marca 2017

Vec

KRUPP, s.r.o., Podbiel 404, 027 42 Podbiel, IČO: 45 345 431: „Zámer otvorenia lomu v obci Podbiel , lokalita Praševica“ – vyjadrenie k zámeru.

Okresný úrad Tvrdošín, odbor starostlivosti o životné prostredie podľa § 28 zákona č. 364/2004 Z. z. o vodách a o zmene zákona Slovenskej národnej rady č. 372/1990 Zb. o priestupkoch v znení neskorších predpisov (ďalej len vodný zákon) na základe žiadosti žiadateľa: **KRUPP, s.r.o., Podbiel 404, 027 42 Podbiel, IČO: 45 345 431**, došlej dňa 17. 02. 2017, dáva toto vyjadrenie k zámeru: „**Zámer otvorenia lomu v obci Podbiel, lokalita Praševica**“.

Zámer otvorenia lomu v obci Podbiel, lokalita Praševica predložil žiadateľ KRUPP, s.r.o., Podbiel 404, 027 42 Podbiel, IČO: 45 345 431. Jedná sa o otvorenie kameňolomu na dobývanie nerastu vápenca v obci Podbiel, lokalita Praševica, situovaného na parcelách KN-E č. 7193 až 7199 v katastrálnom území Podbiel. Výmera všetkých parciel je cca 6,4 ha, Parcela č. 7193 je vedená ako les a parcely č. 7194 až 7199 sú vedené ako trvalý trávny porast. Dobývanie kameňa sa predpokladá v dvoch etapách tak, aby záber na dobývanie – činnosť vykonávaná banským spôsobom, výmera nebola vyššia ako 4,5 až 4,6 ha pri prvej etape a pri druhej etape zostatok, teda cca 1,9 až 2,0 ha. Predpokladaný začiatok ťažby je rok 2019 až 2020 a doba ťažby sa predpokladá na 20 rokov. Rozpojovanie horniny sa bude vykonávať trhacími prácami malého rozsahu, presun horniny k drviču rýpadlom, nakladanie do drviča rýpadlom, drvenie a triedenie kameňa na jednotlivé frakcie, odvoz materiálu po existujúcej obecnej poľnej ceste do obce Podbiel. Predpokladá sa, že povrch cesty bude spevnený obal'ovanou dr'ou. Vodný tok - Cickov potok sa nachádza vľavo vo vzdialenosti cca 250 až 300 m, teda ťažba nebude v kontakte s povrchovým vodným tokom. Porasty nachádzajúce sa na predmetných pozemkoch budú v rámci jednotlivých etáp dočasne vynímané z lesného a pôdneho fondu. Zámer je umiestnený na pozemkoch parcela E-KN č. 7193, 7194, 7195, 7196, 7197, 7198, 7199 v katastrálnom území Podbiel.

Zámer: „**Zámer otvorenia lomu v obci Podbiel , lokalita Praševica**“ je možný z hľadiska ochrany vodných pomerov a za týchto podmienok ho možno uskutočniť a užívať:

- projektovú dokumentáciu pre vydanie rozhodnutia o využití územia predložiť na vyjadrenie,



OKRESNÝ
ÚRAD
TVRDOŠÍN

Telefón
0961435723

E-mail
marta.vajduliakova@minv.sk

Internet
www.minv.sk

- investor je povinný zabezpečiť počas realizácie stavby, a následne po uvedení do prevádzky dodržanie príslušných ustanovení § 39 vodného zákona v platnom znení, a vyhlášky č. 100/2005 Z. z. ktorou sa ustanovujú podrobnosti o zaobchádzaní s nebezpečnými látkami, o náležitostiach havarijného plánu a o postupe pri riešení mimoriadneho zhoršenia vôd, a je povinný dbať aj na ochranu vodných pomerov a na ochranu vodných stavieb,
- terén okolo ložiska a po ukončení ťažobných prác upraviť tak, aby to podstatne neovplyvnilo miestne odtokové pomery,
- rešpektovať ochranné pásma vodných stavieb, osobitne prihliadať na realizované záchyty prameňov pitnej vody a podmienky dohodnúť s príslušným správcom,
- v prípade, že sa pri banskej činnosti zistí zdroj podzemných vôd s výdatnosťou väčšou ako 0,2 l/s, ste povinný to neodkladne oznámiť poverenej osobe,
- v prípade používania banských vôd, je investor povinný dodržať príslušné ustanovenia § 20 vodného zákona v platnom znení a Nariadenia vlády SR č. 269/2010, ktorým sa ustanovujú požiadavky na dosiahnutie dobrého stavu vôd.

Toto vyjadrenie nie je rozhodnutím v správnom konaní a nenahrádza povolenie ani súhlas orgánu štátnej vodnej správy vydané podľa vodného zákona a zároveň je záväzným stanoviskom podľa § 140b zákona č. 50/1976 Zb. o územnom plánovaní a stavebnom poriadku (ďalej len stavebný zákon) v znení neskorších predpisov a podľa § 73 ods. 17 vodného zákona.

Na vedomie

l.a/a

OKRESNÝ ÚRAD TVRDOŠÍN

oddelenie územného plánovania a životného prostredia

Médveďie 254

027 44 Tvrdošín

Mgr. Ján Vrabček
vedúci odboru



OKRESNÝ ÚRAD TVRDOŠÍN
odbor starostlivosti o životné prostredie
Medvedzie 254, 027 44 Tvrdošín

KRUPP, s.r.o.
Podbiel 404
027 42 Podbiel

Váš list/zo dňa
15. 02. 2017

Naše číslo
OU-TS-OSZP-2017/000409

Vybavuje /linka
Ing. Belopotocan/0961435724

V Tvrdošine
20. 02. 2017


Vec
Vyjadrenie k zámeru otvorenia lomu v k.ú. Podbiel

Okresný úrad Tvrdošín , odbor starostlivosti o životné prostredie , štátna správa ochrany ovzdušia Vám na základe Vašej žiadosti o vyjadrenie k zámeru otvorenia lomu v k. ú. Podbiel dáva nasledovné vyjadrenie :

Zámer pojednáva o umiestnení lomu v k. ú. Podbiel na parcelách KN- E 7193.7194, 7195, 7196, 7197, 7198, 7199. Lom by mal byť umiestnený v lokalite Praševica , ktorej vzdialenosť od obytnej zóny obce Podbiel vzdušnou čiarou je asi 1 km. Táto vzdialenosť niekoľkokrát prevyšuje doporučenú vzdialenosť kameňolomu od obytnej zóny v zmysle OTN ŽP 2 111:99 . Okolie kameňolomu by malo byť porastené lesným porastom , ktorý budeme v konaní o povolení kameňolomu vzhľadom k tomu , že lom je zdrojom znečisťovania ovzdušia požadovať aby bol zachovaný a tým budú plnené všeobecné technické požiadavky a všeobecné podmienky prevádzkovania stacionárnych zdrojov emitujúcich tuhé znečisťujúce látky. Požiadavky na lom ako zdroj znečisťovania ovzdušia sú dané vo vyhláske MŽP SR č. 410/2012 Z. z. , ktorou sa vykonávajú niektoré ustanovenia zákona o ovzduší a budú upresnené prípadne rozšírené v súhlase k užívaniu zdroja vydaného Okresným úradom Tvrdošín , odborom starostlivosti o životné prostredie.

Vzhľadom na tieto skutočnosti nemáme pripomienky k otvoreniu lomu v lokalite Praševica, k. ú. Podbiel.

OKRESNÝ ÚRAD TVRDOŠÍN
odbor starostlivosti o životné prostredie
Medvedzie 254
027 44 Tvrdošín


Mgr. Ján Vrabček
vedúci odboru



OKRESNÝ
ÚRAD
TVRDOŠÍN

Telefón
0961 435724

E-mail
lubomir.belopotocan@minv.sk

Internet
www.minv.sk

L24PP, s.v.o.

PODBIEL 404

02742 PODBIEL



10



МИНИСТЕРСТВО ЖИВОТНÉНО РЕСУРСИМА СР

НАЧЕСТИЕ ЛУДОВИТА БИРА 35/1

812 35 БРАТЯ СЛАВА