































LEGENDA

SÚČASNÝ NAVRH STAV

-  ŠTÁTNE HRANICE
-  KATASTRÁLNE HRANICE RIEŠENEJ OBCE
-  HRANICE CHKO LATORICA
-  PLOCHY NÍZKOPODLAŽNEJ OBYTNÉJ ZÁSTAVBY A VYBAVENOSTI
-  PLOCHY CINTORÍNA A VEREJNEJ ZELENÉ
-  VLASTNÍCTVO LESOV
-  ŠPORTOVÉ PLOCHY
-  PLOCHY REKREÁCIE
-  PLOCHY PODNIKATEĽSKÝCH AKTIVÍT, VÝROBY A TECHNICKEJ VYBAVENOSTI
-  PLOCHY POĽNOHOSPODÁRSKEJ VÝROBY
-  PLOCHY AMFITEÁTRA
-  VODNÉ TOKY, MELIORAČNÉ KANÁLY
-  MELIOROVANÉ PLOCHY
-  RYBNÍK
-  CESTY III. TRIEDY KOMUNIKÁCIE ZBERNÉ
-  PLOCHY A TRASY ŽELEZNICE
-  CYKLOTURISTICKÉ TRASY
-  POBODROŽSKÝ VODOVOD - PRÍVOD VODY OD VODOJEMU DO OBCE
-  TRASA STL PLYNOVODU
-  VN 22 kV ELEKTR. VEDENIE
-  VN 110 kV ELEKTR. VEDENIE
-  OPTICKÉ, TELEKOMUNIKAČNÉ KÁBLE
-  DIGITÁLNA STANICA TELECOM A.S.
-  KANALIZÁCIA
-  ĚISTIŠŤA ODPADOVÝCH VOD
-  OCHRANNÉ PÁSMA
-  PREMOSTENIE K STUDNI NA OSTROVČEĽU V MOKRINE
-  PODA DANÁ DO NÁHRADNÉHO UŽÍVANIA
-  TRAFOSTANICA 22/04 Kva
-  PLOCHY BYTOVÝCH DOMOV

- 1 rodinné domy
- 2 rybník s plážovými plochami
- 3 amfiteáter
- 4 výroba biopaliva - briket z bioodpadu, požité hnojisko, kompostáreô
- 5 cykloturistický chodník
- 6 výroba
- 7 bytový dom

SCHVÁLENÉ

Obecným zastupiteľstvom v Strážnom
uznesením č. _____ zo dňa _____



Zmeny a doplnky č. 4 ÚPN-O STRÁŽNE	
OBSTARÁVATEĽ: OBEC STRÁŽNE	SPRACOVATEĽ: URBA s.r.o.
AUTOR: Ing.arch. MAĚÁKOVÁ Eva	KOŠICE, JAKOBYHO 14 Ě. TEL. 055 6338074
OBŠAH: VÝKRES ZÁUJMOVÉHO ÚZEMIA	DÁTUM: 09. 2017
	MIERKA: _____
	ĚVYK: 3