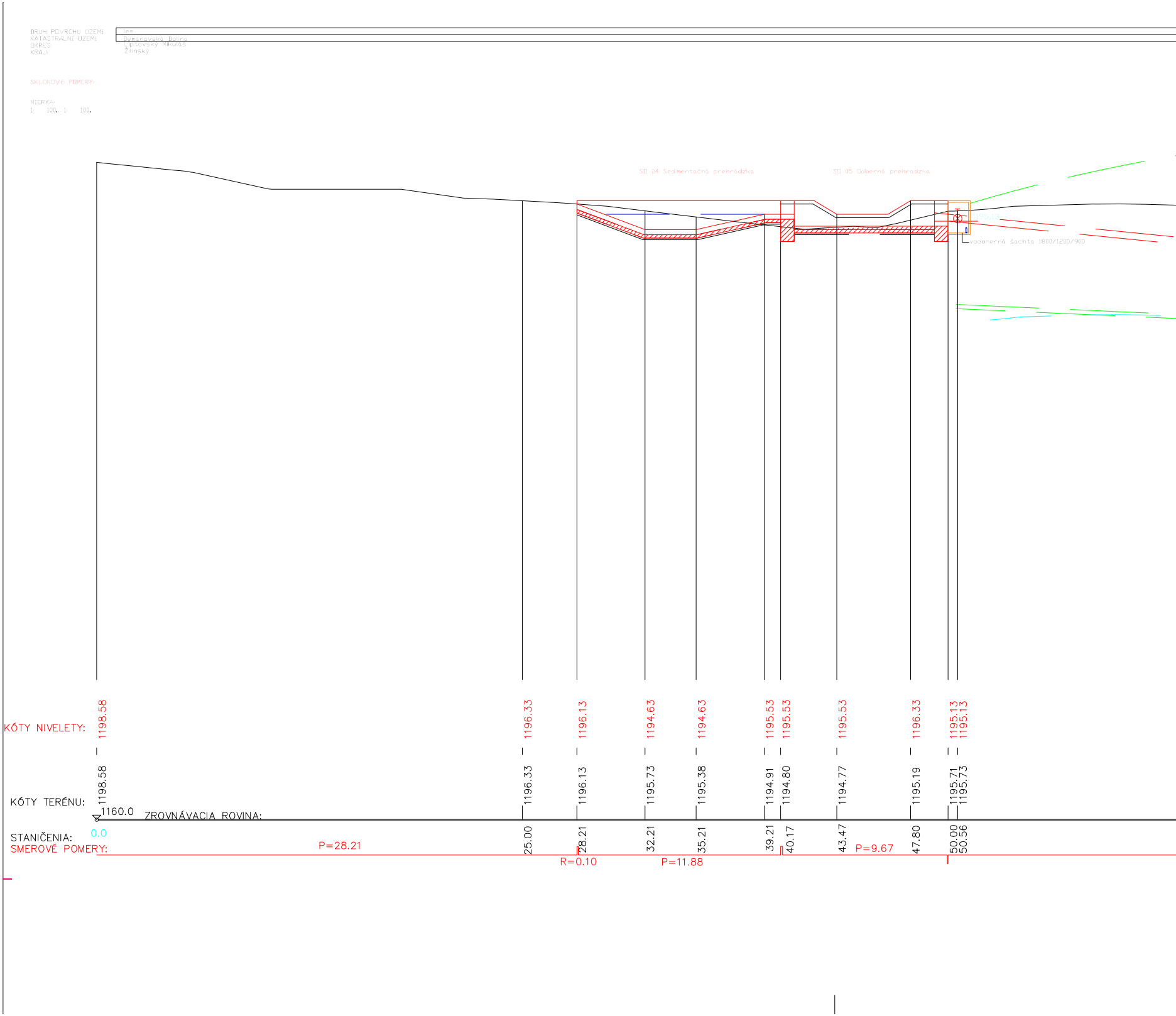
DRUH POVRCHU ÚZEMÍ
les
KATASTRÁLNÍ ÚZEMÍ
Demänovská Dolina
OKRES:
Liptovský Mikuláš
KRAJ:
Žilinský
SKLONOVÉ POMERY:
MIERKA:
1: 100, 1: 100.
SO 04 Sedimentačná prehrádzka
SO 05 Odberná prehradzka
1195.13
vodomerná šachta 1800/1200/900
KÓTY NIVELETY:
1198.58
1196.33
1196.13
1194.63
1194.63
1195.53
1195.53
1195.53
1196.33
1195.13
1195.13
KÓTY TERÉNU:
1198.58
1196.33
1196.13
1195.73
1195.38
1194.91
1194.80
1194.77
1195.19
1195.71
1195.73
1160.0
ZROVNÁVACIA ROVINA:
STANIČENIA:
0.0
25.00
28.21
32.21
35.21
39.21
40.17
43.47
47.80
50.00
50.56
SMEROVÉ POMERY:
P=28.21
R=0.10
P=11.88
P=9.67

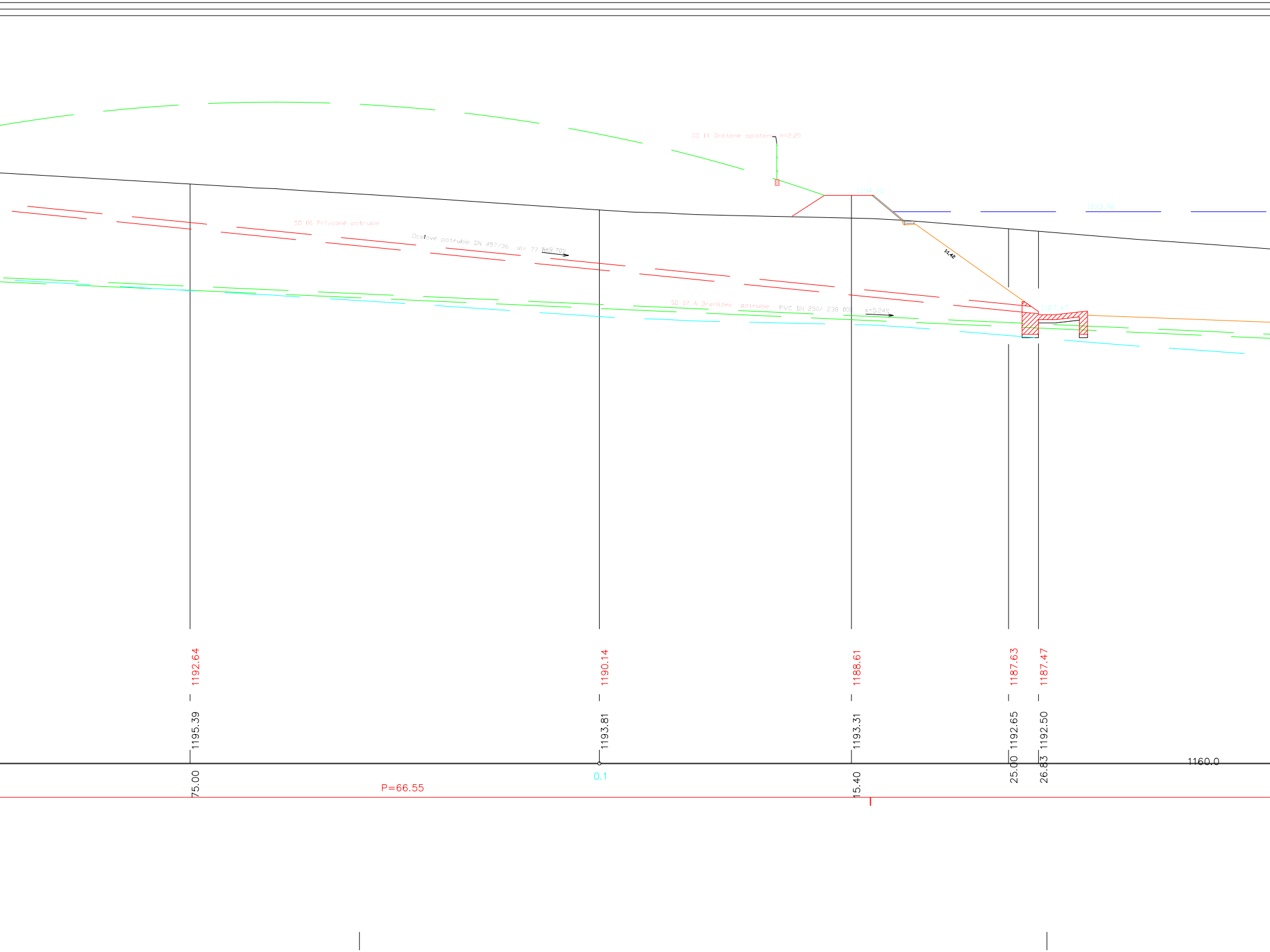
SO 14 Drôtené oplotenie h=2,20
1194,70
1193,70
SO 06 Prívodné potrubie
Oceľové potrubie DN 457/36 dl= 77 000 8,70%
11,42
SO 07 A Drenážne potrubie PVC DN 250/ 238 000 s=5,24%
1187,47
1192.64
1190.14
1188.61
1187.63
1187.47
1195.39
1193.81
1193.31
1192.65
1192.50
1160.0
75.00
0.1
15.40
25.00
26.83
P=66.55

SO 03

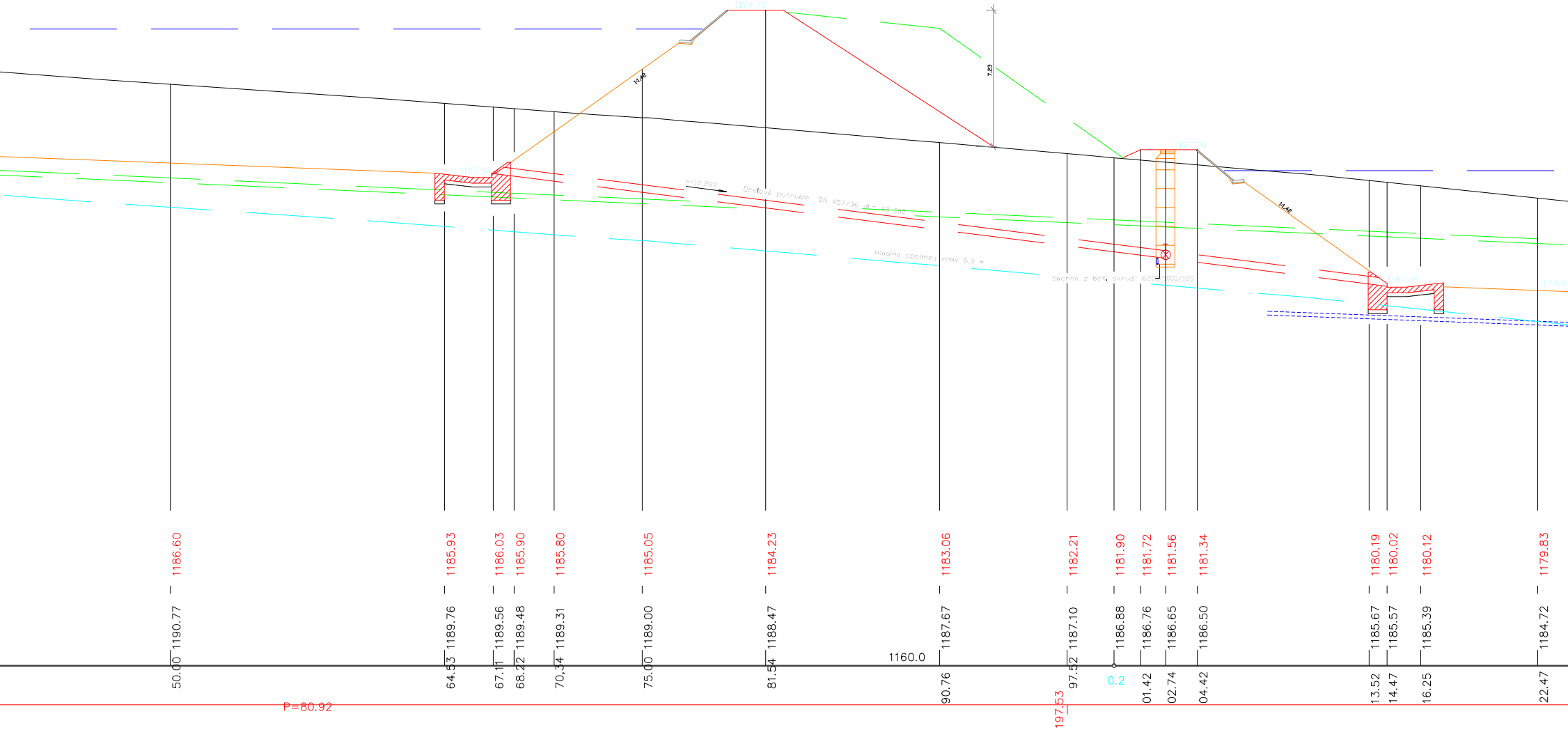

1194,70
14,42
7,23
1185,90
s=12,28%
Oceľové potrubie DN 457/36 dL= 48 000
hladina spodnej vody 6,5 m
1187,20
šachta z bet. skruží 6200/1000/120
14,42
1180,02
1179,83
1186.60
1185.93
1186.03
1185.90
1185.80
1185.05
1184.23
1183.06
1182.21
1181.90
1181.72
1181.56
1181.34
1180.19
1180.02
1180.12
1179.83
1190.77
1189.76
1189.56
1189.48
1189.31
1189.00
1188.47
1187.67
1187.10
1186.88
1186.76
1186.65
1186.50
1185.67
1185.57
1185.39
1184.72
1160.0
50.00
64.53
67.11
68.22
70.34
75.00
81.54
90.76
97.52
0.2
01.42
02.74
04.42
13.52
14.47
16.25
22.47
P=80.92
197.53


SO 02
SO
1186,20
1187,20
1178,64
1180,70
1172.97
1:1,42
6,98
1:1,42
Oceľové potrubie DN 457/ 36
dl.=45 000
S=12,28%
šachta z bet. skruží 6500/1000/120
Nožový posúvač DN 400 s el.pohonom
Drenážne čerpadlo 0,9kW
1179.76
1179.47
1179.09
1178.81
1179.09
1178.71
1178.42
1177.09
1175.73
1174.59
1174.03
1173.18
1172.97
1172.97
1184.47
1183.73
1182.86
1182.36
1182.27
1182.20
1182.06
1181.27
1180.39
1179.61
1179.22
1178.67
1178.57
1178.25
1160.0
25.00
32.49
P=81.50
42.53
50.00
51.32
52.30
54.55
64.66
75.00
83.70
87.94
94.35
95.59
0.3

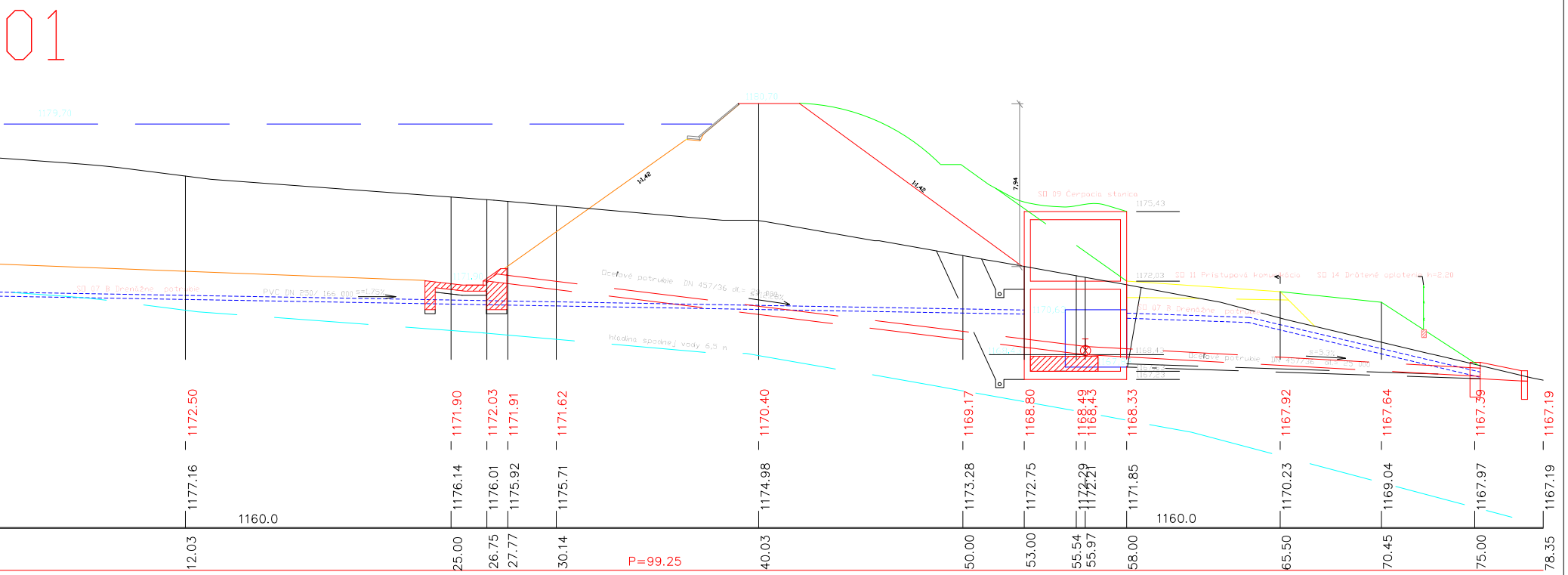
01
1179,70
1180,70
11,42
11,42
7,94
SO 09 Čerpacia stanica
1175,43
1172,03
SO 11 Prístupová komunikácia
SO 14 Drôtené oplotenie h=2,20
SO 07 B Drenážne potrubie
SO 07 B Drenážne potrubie
PVC DN 250/ 166 000 s=1.75%
1171,90
Oceľové potrubie DN 457/36 dl.= 25 000
s=12,28%
hladina spodnej vody 6,5 m
1170,63
1168,43
1168,43
1167,83
1167,63
1167,23
Oceľové potrubie DN 457/36 dl.= 25 000
s=5.3%
1172.50
1171.90
1172.03
1171.91
1171.62
1170.40
1169.17
1168.80
1168.49
1168.43
1168.33
1167.92
1167.64
1167.39
1167.19
1177.16
1176.14
1176.01
1175.92
1175.71
1174.98
1173.28
1172.75
1172.29
1172.21
1171.85
1170.23
1169.04
1167.97
1167.19
1160.0
1160.0
12.03
25.00
26.75
27.77
30.14
P=99.25
40.03
50.00
53.00
55.54
55.97
58.00
65.50
70.45
75.00
78.35

Zodpovedný projektant				*Vypracoval*	
Ing. František Háber		VODALES s.r.o. ?tudentská 20, 96001 Zvolen		Ing. Miroslav Hrib, Phd.	
OKRES	Liptovský Mikulá?	KATASTRÁLNE ÚZEMIE	Demänovská Dolina	DÁTUM	Marec 2017
INVESTOR	Tatra mountain resort,a.s. Demänovská dolina 72, 031 01 Liptovský Mikulá?			STUPEÒ	DÚR
				FORMÁT	5xA2
STAVBA	Vodná nádr? Zadná voda			MIERKA	1:100
				ÈÍSLO PRÍLOHY	4.
OBSAH	Pozdå?ny profil			ÈÍSLO KÓPIE	