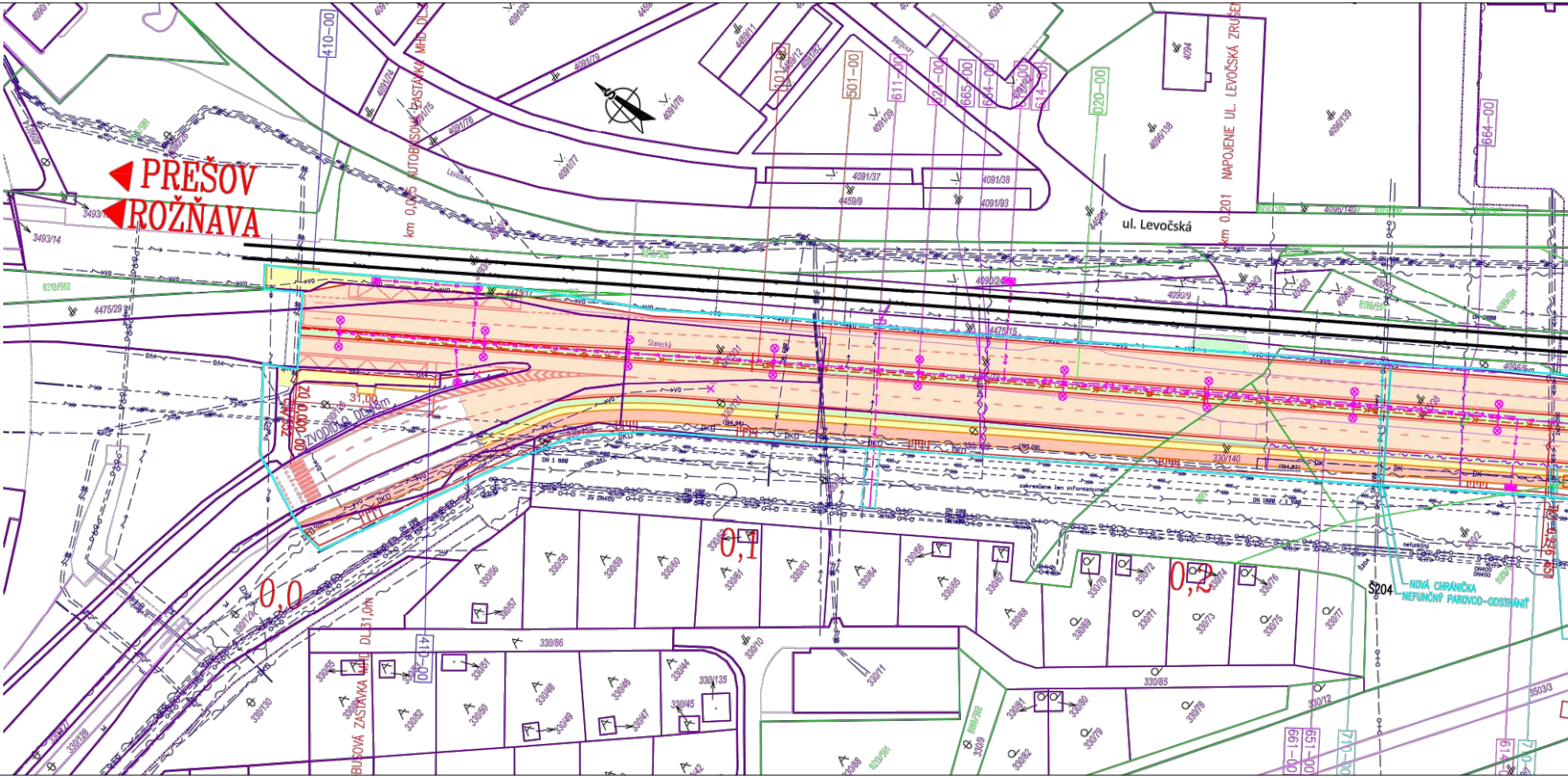
PREŠOV
ROŽŇAVA
ul. Levočská
km 0,201 NAPOJENIE UL. LEVOČSKÁ ZRUŠE
AUTOBUSOVÁ ZASTÁVKA MHD DL
BUSOVÁ ZASTÁVKA MHD DL 31,0m
ZVODIDLO DL
31,00
0,0
0,1
0,2
Š204
NOVÁ CHRÁNIČKA
NEFUNČNÝ PAROVOD-ODSTRÁNIŤ
Slanecká
410-00
501-00
611-00
665-00
020-00
664-00
661-00
651-00
330/86
330/85
330/10
330/11
4091/37
4091/38
4091/93
4459/9
4475/29
4475/15
3493/14

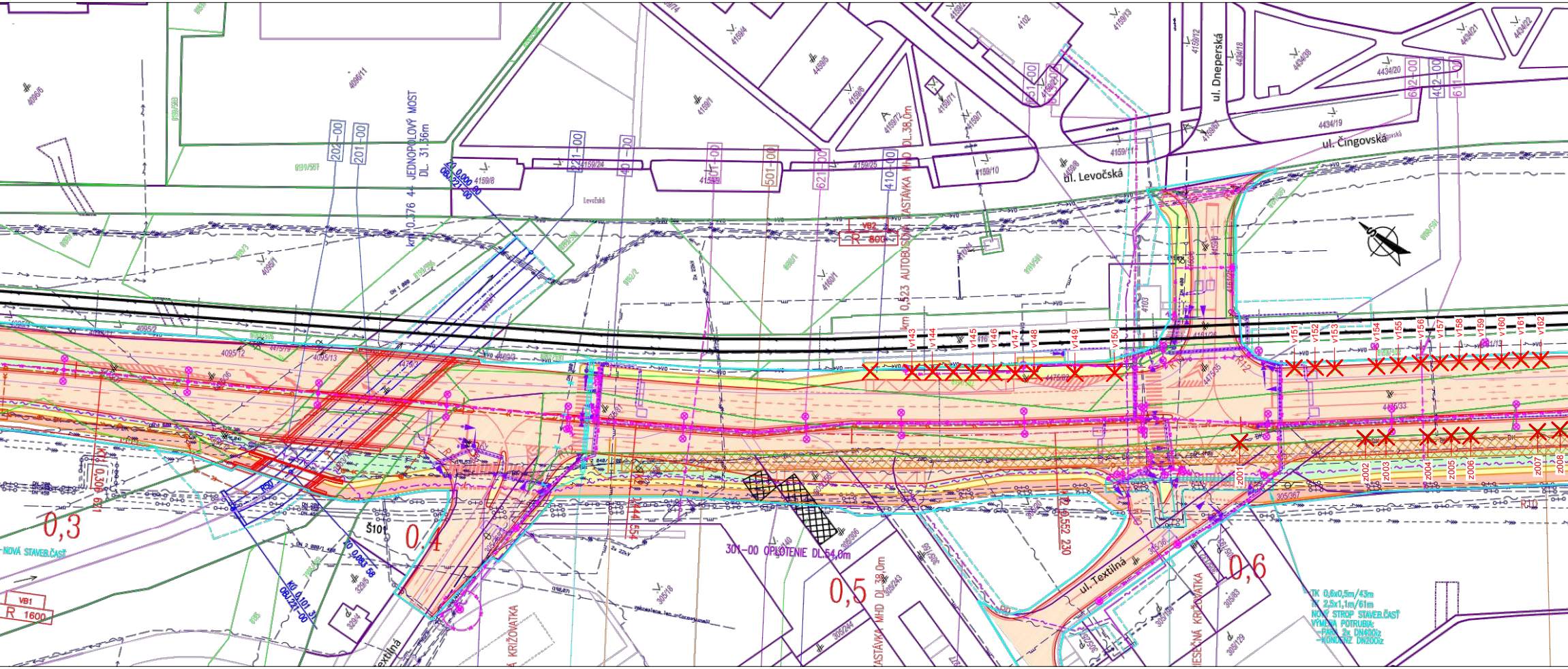

ul. Dneperská
ul. Čingovská
ul. Levočská
ul. Textilná
Levočská
202-00
201-00
221-00
40-00
101-00
501-00
621-00
410-00
651-00
652-00
602-00
402-00
611-00
km 0,376 44 JEDNOPOLOVÝ MOST DL. 31,36m
km 0,523 AUTOBUSOVÁ ZASTÁVKA MHD DL.38,0m
KÓ 0,000 00 OBJ.221-00
KÓ 0,101 37 OBJ.221-00
KÓ 0,063 58
km 0,306 621
km 0,444 554
km 0,552 230
VB2
R 800
VB1
R 1600
R12
R10
0,3
0,4
0,5
0,6
NOVÁ STAVEB.ČASŤ
Š101
301-00 OPLOTENIE DL.54,0m
ZASTÁVKA MHD DL.38,0m
KRIŽOVATKA
MIESEČNÁ KRIŽOVATKA
TK 0,6x0,5m/43m
TK 2,5x1,1m/61m
NOVÝ STROP STAVEB.ČASŤ
VÝMENA POTRUBIA:
—PARA 2x DN400iz
—KONDENZ DN200iz
v143
v144
v145
v146
v147
v148
v149
v150
v151
v152
v153
v154
v155
v156
v157
v158
v159
v160
v161
v162
z001
z002
z003
z004
z005
z006
z007
z008
4096/6
4096/11
4159/8
4159/24
4159/1
4159/25
4159/5
4159/6
4159/72
4159/71
4159/10
4159/11
4159/7
4102
4159/13
4159/12
4434/18
4434/38
4434/20
4434/19
4434/21
4434/22
4095/1
4095/2
4095/12
4095/13
4475/9
4475/30
4475/35
4160/1
4103
4161/26
4161/25
4486/33
305/367
305/18
305/36
305/243
305/244
305/63
305/129
305/134
329/4
329/5
DN 1 000
2x 22kV

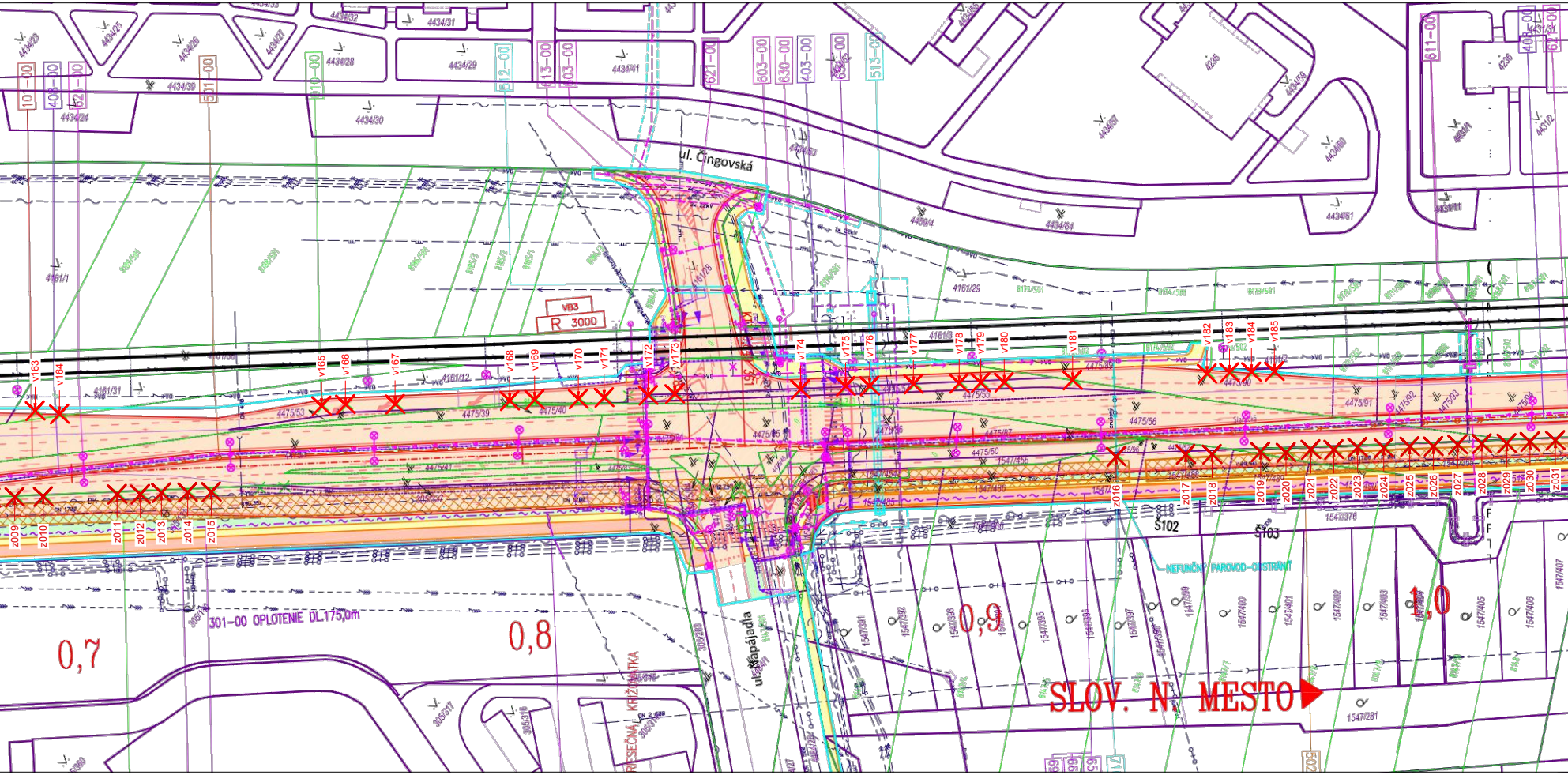
ul. Čingovská
VB3
R 3000
v163
v164
v165
v166
v167
v168
v169
v170
v171
v172
v173
v174
v175
v176
v177
v178
v179
v180
v181
v182
v183
v184
v185
z009
z010
z011
z012
z013
z014
z015
z016
z017
z018
z019
z020
z021
z022
z023
z024
z025
z026
z027
z028
z029
z030
z031
301-00 OPLOTENIE DL.175,0m
0,7
0,8
0,9
1,0
ul. Napájadla
NEFUNKČNÝ PAROVOD-ODSTRÁNIŤ
SLOV. N. MESTO
Š102
Š103
101-00
408-00
621-00
501-00
110-00
512-00
613-00
603-00
630-00
403-00
513-00
611-00

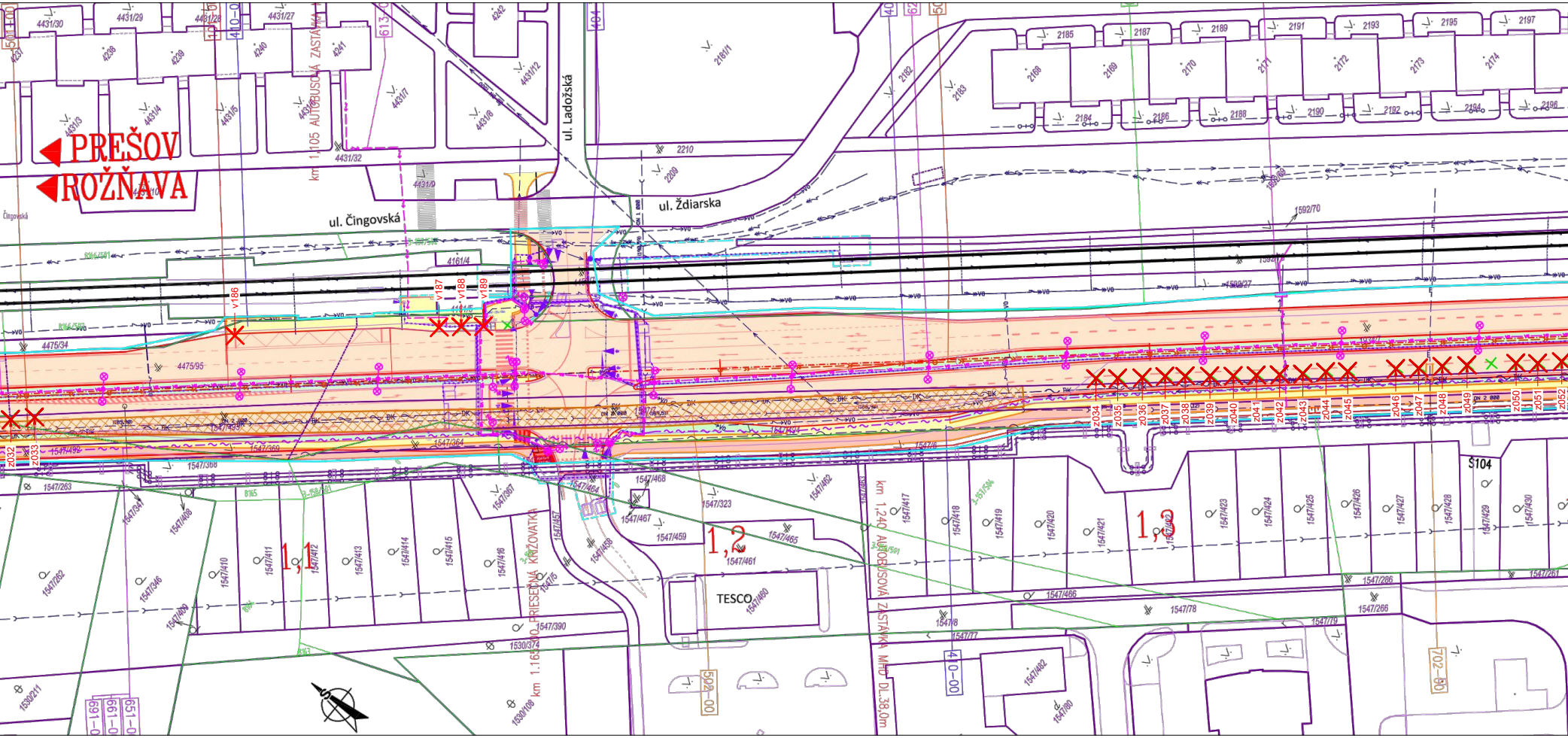
PREŠOV
ROŽŇAVA
ul. Čingovská
ul. Ladožská
ul. Ždiarska
km 1,105 AUTOBUSOVÁ ZASTÁVKA
km 1.165 PRIESEČNÁ KRIŽOVATKA
km 1,240 AUTOBUSOVÁ ZASTÁVKA MHD DL.38,0m
TESCO
1,1
1,2
1,3
S104
v186
v187
v188
v189
z032
z033
z034
z035
z036
z037
z038
z039
z040
z041
z042
z043
z044
z045
z046
z047
z048
z049
z050
z051
z052
4431/30
4431/29
4431/28
4431/27
4431/3
4431/4
4431/5
4431/7
4431/8
4431/12
4431/32
4431/9
4431/10
4238
4239
4240
4241
4242
4161/4
4475/34
4475/95
2161/1
2182
2183
2185
2187
2189
2191
2193
2195
2197
2168
2169
2170
2171
2172
2173
2174
2184
2186
2188
2190
2192
2194
2196
2210
2209
1592/70
1547/263
1547/368
1547/369
1547/364
1547/492
1547/262
1547/346
1547/408
1547/409
1547/410
1547/411
1547/412
1547/413
1547/414
1547/415
1547/416
1547/367
1547/457
1547/5
1547/390
1530/374
1530/211
1530/108
1547/468
1547/467
1547/464
1547/459
1547/461
1547/465
1547/323
1547/460
1547/462
1547/417
1547/418
1547/419
1547/420
1547/421
1547/423
1547/424
1547/425
1547/426
1547/427
1547/428
1547/429
1547/430
1547/466
1547/8
1547/77
1547/78
1547/79
1547/266
1547/286
1547/261
1547/482
1547/80
410-00
502-00
702-00
691-00
661-00
651-00
613-0
404

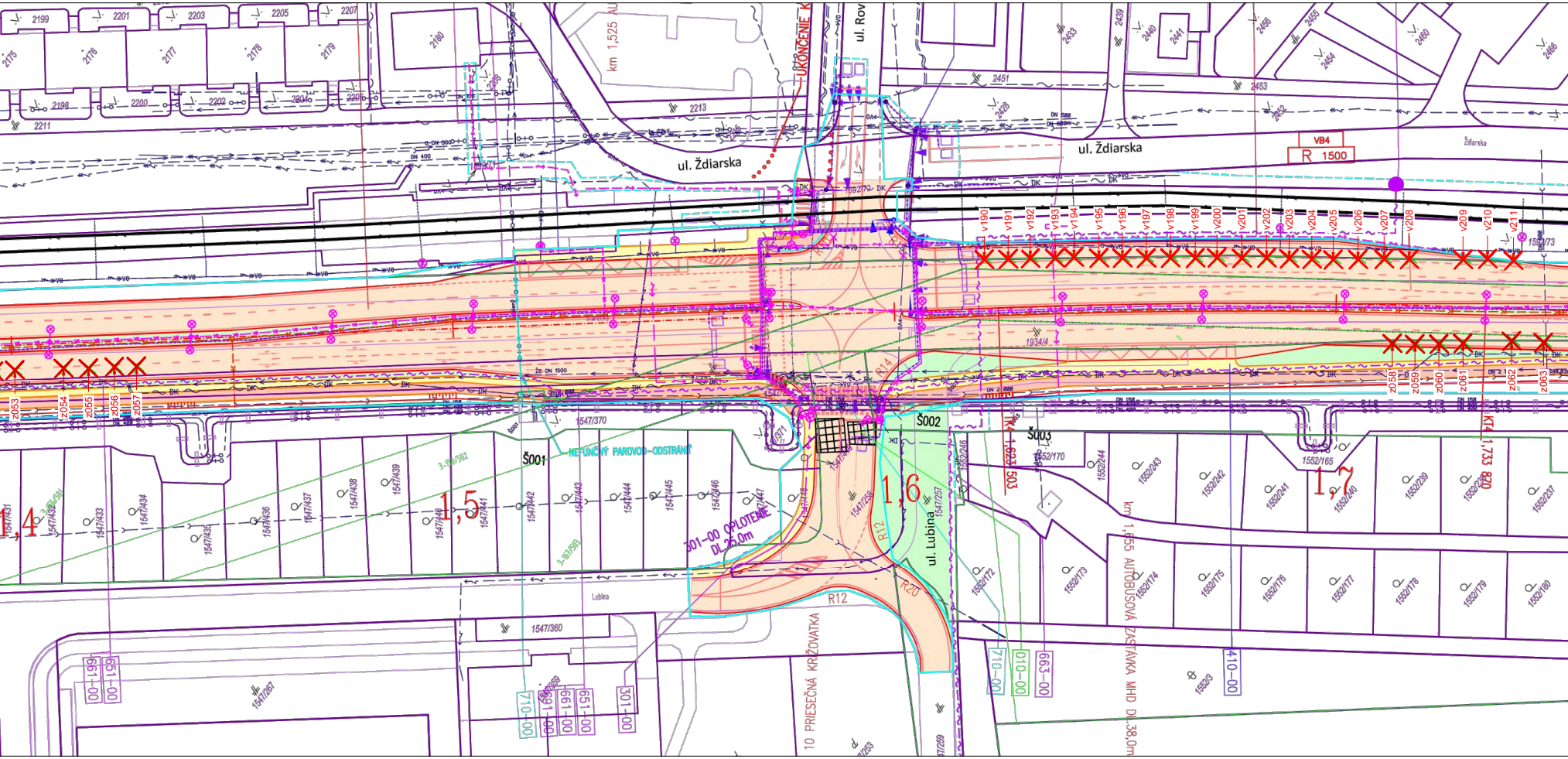
ul. Ždiarska
ul. Ždiarska
ul. Rov
ul. Lubina
UKONČENIE K
km 1,525 AU
VB4
R 1500
1,4
1,5
1,6
1,7
Š001
Š002
Š003
NEFUNČNÝ PAROVOD-ODSTRÁNIŤ
301-00 OPLOTENIE
DL.25,0m
R12
R14
R20
KT4 1,623 503
KT4 1,733 820
km 1,655 AUTOBUSOVÁ ZASTÁVKA MHD DL.38,0m
10 PRIESEČNÁ KRIŽOVATKA
661-00
651-00
710-00
301-00
010-00
663-00
410-00
1934/4
1547/370
1547/360
1547/267
1552/170
1552/165
v190
v191
v192
v193
v194
v195
v196
v197
v198
v199
v200
v201
v202
v203
v204
v205
v206
v207
v208
v209
v210
v211
z053
z054
z055
z056
z057
z058
z059
z060
z061
z062
z063
DK
DN 1500
DN 400
Lubina

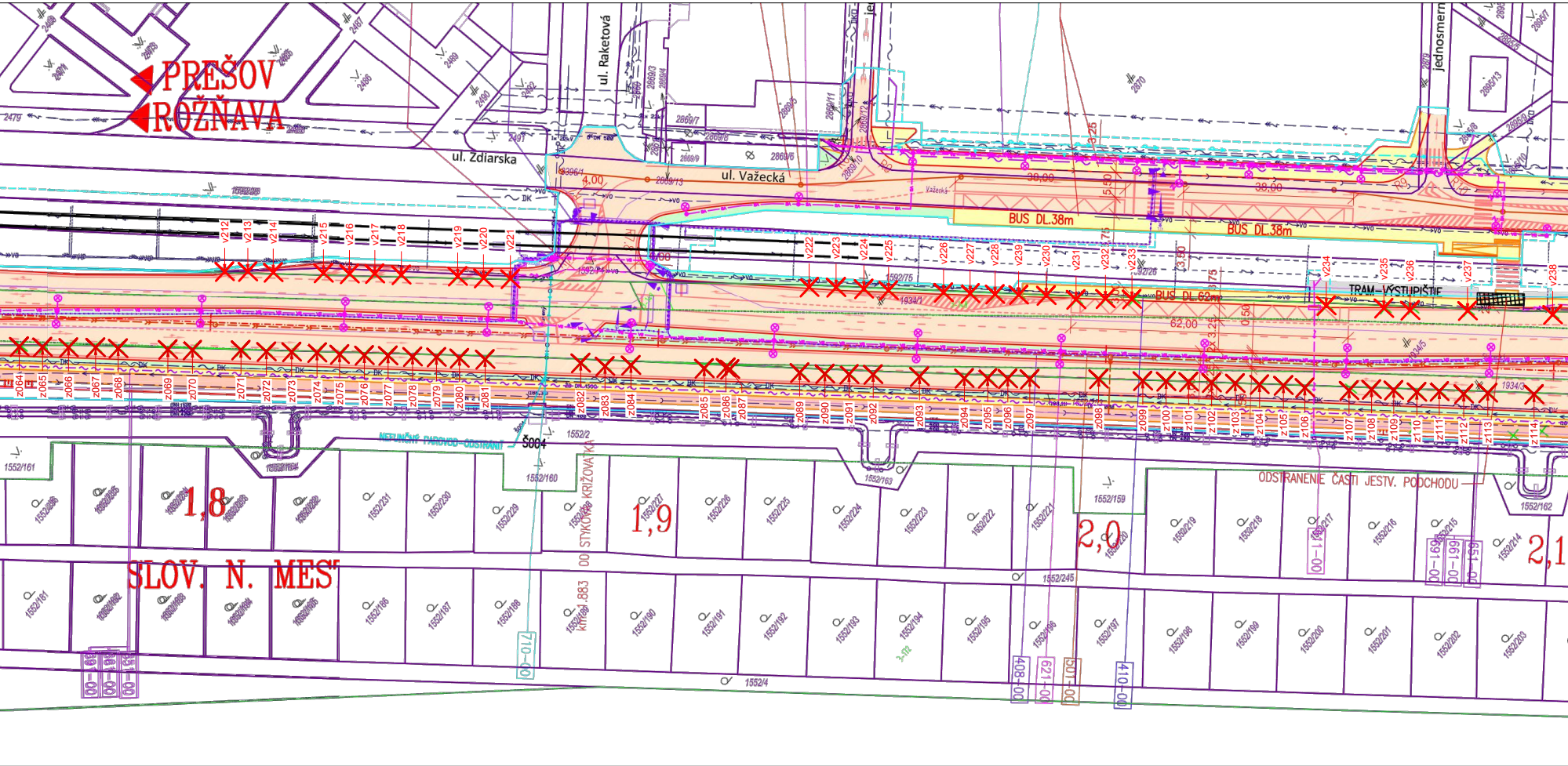
PREŠOV
ROŽŇAVA
ul. Zdiarska
ul. Raketová
ul. Važecká
jednosmerná
BUS DL.38m
BUS DL.38m
BUS DL.62m
TRAM-VÝSTUPIŠTE
4,00
39,00
39,00
62,00
3,25
5,50
3,50
0,50
v212
v213
v214
v215
v216
v217
v218
v219
v220
v221
v222
v223
v224
v225
v226
v227
v228
v239
v230
v231
v232
v233
v234
v235
v236
v237
v238
z064
z065
z066
z067
z068
z069
z070
z071
z072
z073
z074
z075
z076
z077
z078
z079
z080
z081
z082
z083
z084
z085
z086
z087
z089
z090
z091
z092
z093
z094
z095
z096
z097
z098
z099
z100
z101
z102
z103
z104
z105
z106
z107
z108
z109
z110
z111
z112
z113
z114
NEFUNKČNÝ PAROVOD-ODSTRÁNIŤ
Š004
00 STYKOVÁ KRIŽOVATKA
km 1.883
ODSTRÁNENIE ČASTI JESTV. PODCHODU
1,8
1,9
2,0
2,1
SLOV. N. MEST
2479
2491
2870
2869/7
2869/6
2869/8
2869/13
1552/161
1552/160
1552/159
1552/162
1552/163
1552/2
1552/245
1552/4
1552/75
1934/1
1934/5
1934/3
1552/231
1552/230
1552/229
1552/227
1552/226
1552/225
1552/224
1552/223
1552/222
1552/221
1552/220
1552/219
1552/218
1552/217
1552/216
1552/215
1552/214
1552/186
1552/187
1552/188
1552/189
1552/190
1552/191
1552/192
1552/193
1552/194
1552/195
1552/196
1552/197
1552/198
1552/199
1552/200
1552/201
1552/202
1552/203
710-00
408-00
621-00
501-00
410-00
611-00
691-00
661-00
651-00

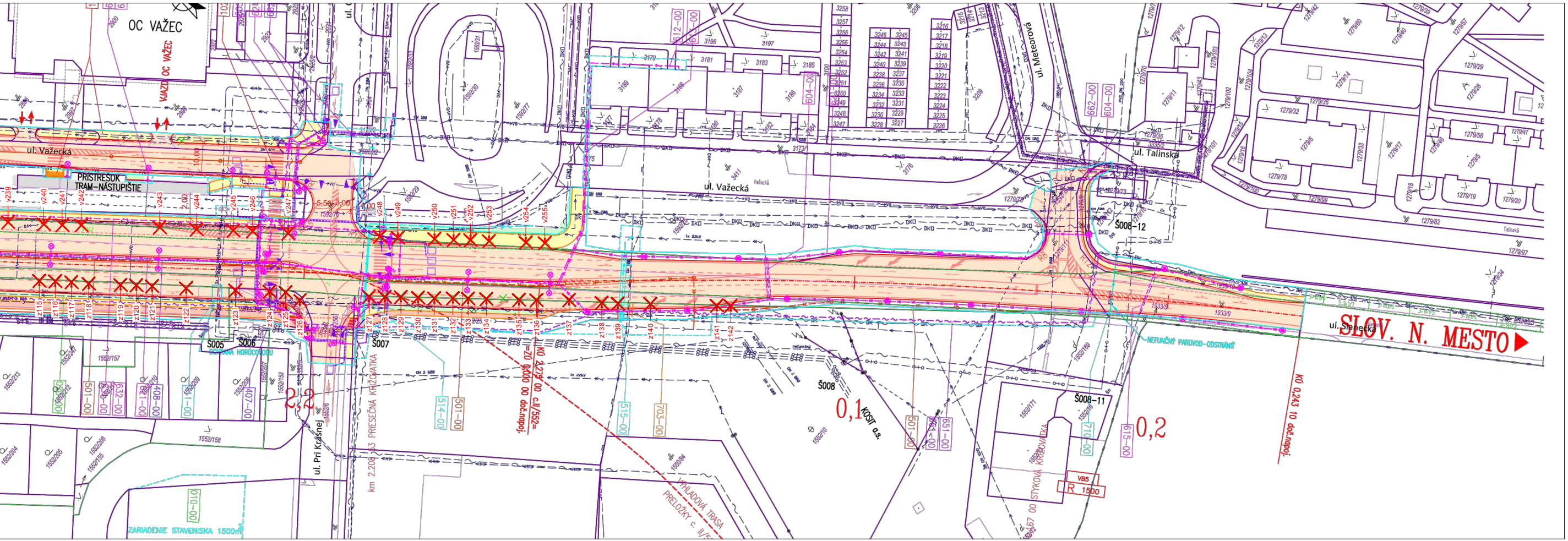
OC VAŽEC
VJAZD OC VAŽEC
ul. Važecká
PRÍSTREŠOK TRAM–NÁSTUPIŠTE
ul. Meteorová
ul. Talinská
ul. Pri Krásnej
ul. Slanecká
SLOV. N. MESTO
km 2.208,53 PRIESEČNÁ KRIŽOVATKA
STYKOVÁ KRIŽOVATKA
OCHRANA HORÚCOVODU
NEFUNKČNÝ PAROVOD–ODSTRÁNIŤ
ZARIADENIE STAVENISKA 1500m²
VÝHĽADOVÁ TRASA PRELOŽKY c. II/5
KOSIT a.s.
KÚ 2,275 00 c.II/552= 0,000 00 doč.napoj.
KÚ 0,243 10 doč.napoj.
Š005
Š006
Š007
Š008
Š008–11
Š008–12
0,1
0,2
2,2
VB5
R 1500

LEGENDA JESTVUJÚCICH SIETI:

- KANALIZÁCIA
- VODOVOD
- VEDENIE VN NADZEMNÉ
- VEDENIE NN NADZEMNÉ
- TELEFÓNNE VEDENIE NADZEMNÉ
- TELEFÓNNE VEDENIE PODZEMNÉ
- PAROVODNÉ POTRUBIE
- DIA'LKOVÝ KÁBEL PODZEMNÝ
- NTL PLYNOVOD
- STL PLYNOVOD

LEGENDA NAVRHOVANÝCH SIETI:

- CESTNÁ KANALIZÁCIA
- VODOVOD
- NN VEDENIE
- VN VEDENIE
- STL PLYN
- DIALKOVÝ KABEL
- TELEFÓNNE VEDENIE
- PAROVOD

OCHRANNÉ PÁSMA:

CESTA II.TRIEDY	25 m
MIESTNA KOMUNIKÁCIA I. A II.TRIEDY	15 m
VODOVOD A KANALIZÁCIA DO DN500	1,5 m
VODOVOD A KANALIZÁCIA NAD DN500	2,5 m
PODZEMNÉ OZNAMOVACIE VEDENIE	0,5 m
NADZEMNÉ OZNAMOVACIE VEDENIE	2,0 m
PODZEMNÉ KÁBELOVÉ VEDENIE do 110kV	1 m
ZAVESENÉ KÁBLOVÉ VEDENIE od 1kV-35kV	1 m
NADZEMNÉ EL. VEDENIE od 1kV-35kV (holé vodiče)	10 m
NADZEMNÉ EL. VEDENIE od 35kV-110kV	15 m
NADZEMNÉ EL. VEDENIE od 110kV-220kV	20 m
NADZEMNÉ EL. VEDENIE od 220kV-400kV	25 m
TRAFOSTANICA VONKAJŠIA DO 110kV	10 m
PLYNOVOD V OBCI (menej ako 0,4 MPa)	1 m
PLYNOVOD DO DN 200	4 m
TEPLOVOD (v zastavanom území)	1,0 m
TEPLOVOD (mimo zastaveného územia)	3,0 m /1,0 m

LEGENDA:

- ✕ VÝRUB STROMOV
- 🟧 VOZOVKA – ASFALTOVÝ KRYT
- 🟨 PÁS PRE CHODCOV, NÁSTUPIŠTE
- 🟥 PÁS PRE CYKLISTOV
- 🟩 NESPEVNENÉ PLOCHY–ZELEŇ
- ▨ OCHRANA KANALIZAČNÉHO ZBERAČA
- TRVALÝ ZÁBER
- DOČASNÝ ZÁBER

UPOZORNENIE :

PRED ZAČATÍM VÝKOPOVÝCH PRÁC JE DODÁVATEĽ POVINNÝ ZABEZPEČIŤ VYTÝČENIE JEDNOTLIVÝCH PODZEMNÝCH SIETÍ SPRÁVCAMI, ABY NEDOŠLO K ICH POŠKODENIU !!!

SÚRADNICOVÝ SYSTÉM : S-JTSK, realizácia JTSK
VÝŠKOVÝ SYSTÉM : Bpv

D

ISPO spol. s r.o.
Inžinierske stavby
Slovenská 86, 080 01 Prešov
tel.: 051/74 636 95, 74 636 99

ZODP.PROJEKTANT: ING.Š.KRIŠTOF
HL. PROJEKTANT: ING.M.DÚBRAVSKÝ
VYPRACOVAL: ING.Š.KRIŠTOF ING.J.ADAMEČKO
KONTROLOVAL: ING.J.ANTOL
OBJEDNÁVATEĽ: **Mesto Košice**
OKRES: Košice IV
KRAJ: Košický
KAT.ÚZEMIE: Jazero
DÁTUM: 02/2017
STAVBA: **KE, Rekonštrukcia a modernizácia cesty II/552 - Slanecká cesta**
STUPEŇ: DSZ
Č.ZÁKAZKY: 2783-1/2016
MIERKA: 1:1000
OBJEKT: **D - Výkresy**
Č. PRÍLOHY: ☐
Č. SÚPRAVY:
PRÍLOHA : **Situácia stavby v km ☐ - ☐ na podklade mapy KN**

✕ v248 Stromy s poradovým číslom

✕ **Legenda** - ***Navrhovaný stav***
-výruby
(poznámka k poradovému číslu:
z: západná strana súčasnej cesty
v: východná strana súčasnej cesty)

Poznámka:
Výkres je orientačný:
podkladový výkres na zakreslenie dodaný objednávateľom.
Dreviny určené na výrub boli stanovené objednávateľom - graficky vyznačené v poskytnutých podkladových výkresoch.

Správa mestskej zelene v Košiciach
Rastislavova 79, 040 01 Košice

Dendr. prieskum pre stavbu:
KE, rekonštrukcia a modernizácia cesty II/552 Slanecká cesta - ČASŤ KOMUNIKÁCIA, Košice - Nad Jazerom, k.ú.: Jazero

Dreviny vyžadujúce povolenie na výrub
Súčasný stav a Návrh
STUPEŇ: RP
VYPRACOVAL: Ing. Benjamín Fodor
FORMÁT: 13xA4 2730x297mm
PARÉ:
VEDÚCI ODDELENIA: Ing. Marek Bobík
MIERKA: 1:1000
Č. VÝKRESU: 1.1
RIADITEĽ: Ing. Róbert Trtík
DÁTUM: III.2017