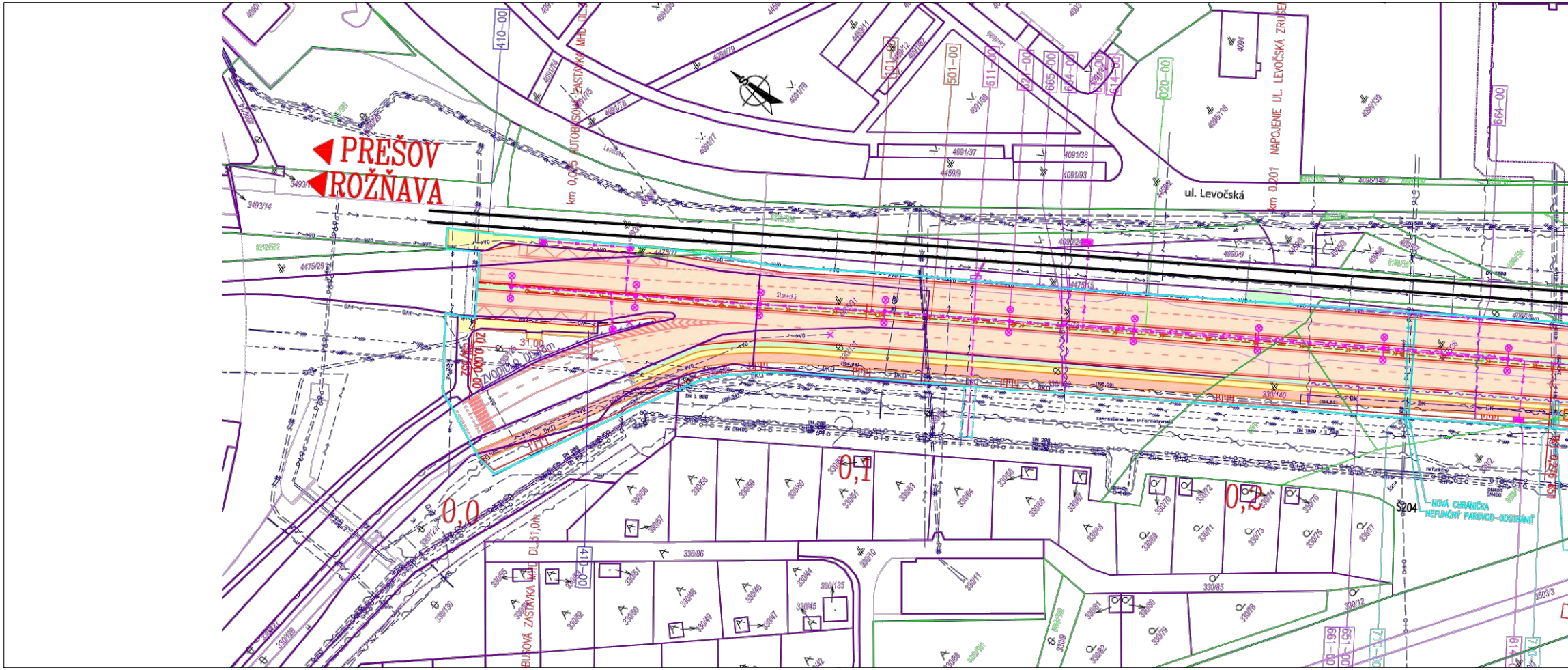
PREŠOV
ROŽŇAVA
ul. Levočská
km 0,065 AUTOBUSOVÁ ZASTÁVKA MHD DL
km 0,201 NAPOJENIE UL. LEVOČSKÁ ZRUŠE
BUSOVÁ ZASTÁVKA MHD DL 31,0m
ZVODIDLO DL
31,00
0,0
0,1
0,2
Š204
NOVÁ CHRÁNIČKA
NEFUNKČNÝ PAROVOD-ODSTRÁNIŤ
410-00
501-00
611-00
665-00
020-00
664-00
661-00
651-00
4091/79
4091/77
4091/76
4091/37
4091/38
4091/93
4459/9
4090/138
4090/139
4475/29
4475/15
3493/14
330/56
330/58
330/59
330/60
330/61
330/63
330/64
330/65
330/68
330/69
330/70
330/71
330/72
330/73
330/74
330/75
330/76
330/77
330/85
330/86
330/10
330/11
330/12
330/50
330/51
330/52
330/46
330/47
330/48
330/49
330/44
330/45
330/135
330/140
330/130
330/128
330/78
330/79
330/80
330/81
330/82
3503/3
Slanecká

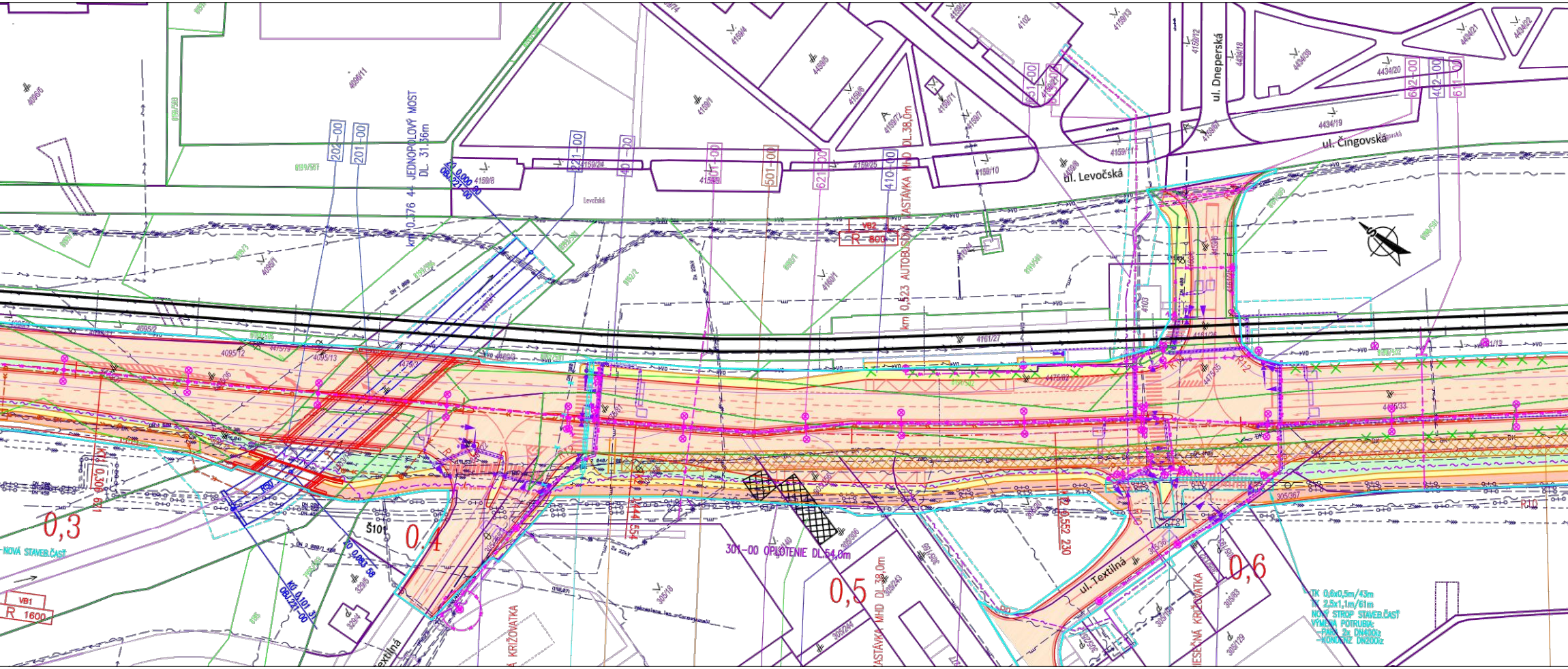

202-00
201-00
km 0,376 44 JEDNOPOLOVÝ MOST DL. 31,36m
KÚ 0,000 00 OBJ.221-00
221-00
40-00
501-00
501-00
621-00
410-00
km 0,523 AUTOBUSOVÁ ZASTÁVKA MHD DL.38,0m
651-00
602-00
402-00
611-00
ul. Levočská
ul. Dneperská
ul. Čingovská
Levočská
VB2
R 800
4096/11
4159/8
4159/24
4159/1
4159/25
4159/6
4159/72
4159/71
4159/10
4159/11
4159/13
4159/12
4102
4434/18
4434/38
4434/20
4434/19
4434/21
4434/22
4160/1
4161/27
4095/2
4095/12
4095/13
4475/9
4475/2
4475/35
4436/33
DN 1 800
R12
R10
R50
km 0,306 671
0,3
NOVÁ STAVEB.ČASŤ
VB1
R 1600
DN 2 800/1 400
KÚ 0,083 58
KÚ 0,101 31 OBJ.221-00
Š101
0,4
329/5
329/4
ul. Textilná
KRIŽOVATKA
301-00 OPLOTENIE DL.54,0m
305/18
305/306
305/244
305/243
305/367
305/36
305/83
305/129
0,5
ZASTÁVKA MHD DL.38,0m
km 0,552 230
0,6
ÚROVŇOVÁ KRIŽOVATKA
TK 0,6x0,5m/43m
TK 2,5x1,1m/61m
NOVÝ STROP STAVEB.ČASŤ
VÝMENA POTRUBIA:
-PARA 2x DN400iz
-KONDENZ DN200iz

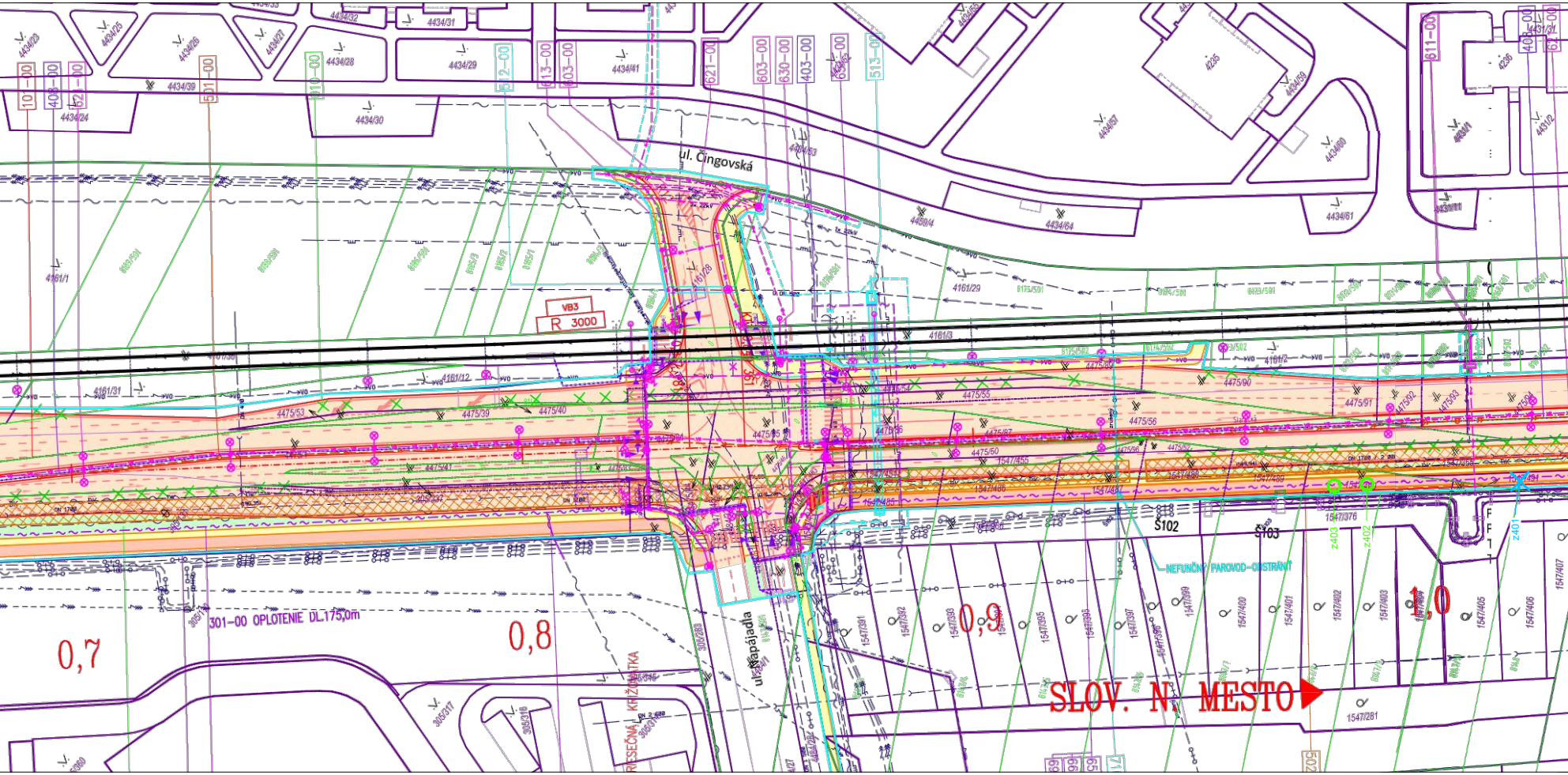
ul. Čingovská
ul. Napájadla
VB3
R 3000
301-00 OPLOTENIE DL.175,0m
0,7
0,8
0,9
1,0
SLOV. N. MESTO
NEFUNKČNÝ PAROVOD-ODSTRÁNIŤ
Š102
Š103
101-00
408-00
621-00
501-00
110-00
512-00
613-00
603-00
621-00
603-00
630-00
403-00
513-00
611-00
408-00
621-00
502
4434/24
4434/30
4434/29
4434/41
4434/28
4434/39
4434/57
4434/60
4434/61
4434/64
4459/4
4161/1
4161/29
4161/3
4161/2
4161/12
4161/31
4475/53
4475/39
4475/40
4475/41
4475/55
4475/56
4475/90
4475/91
1547/376
1547/281
z403
z402
z401

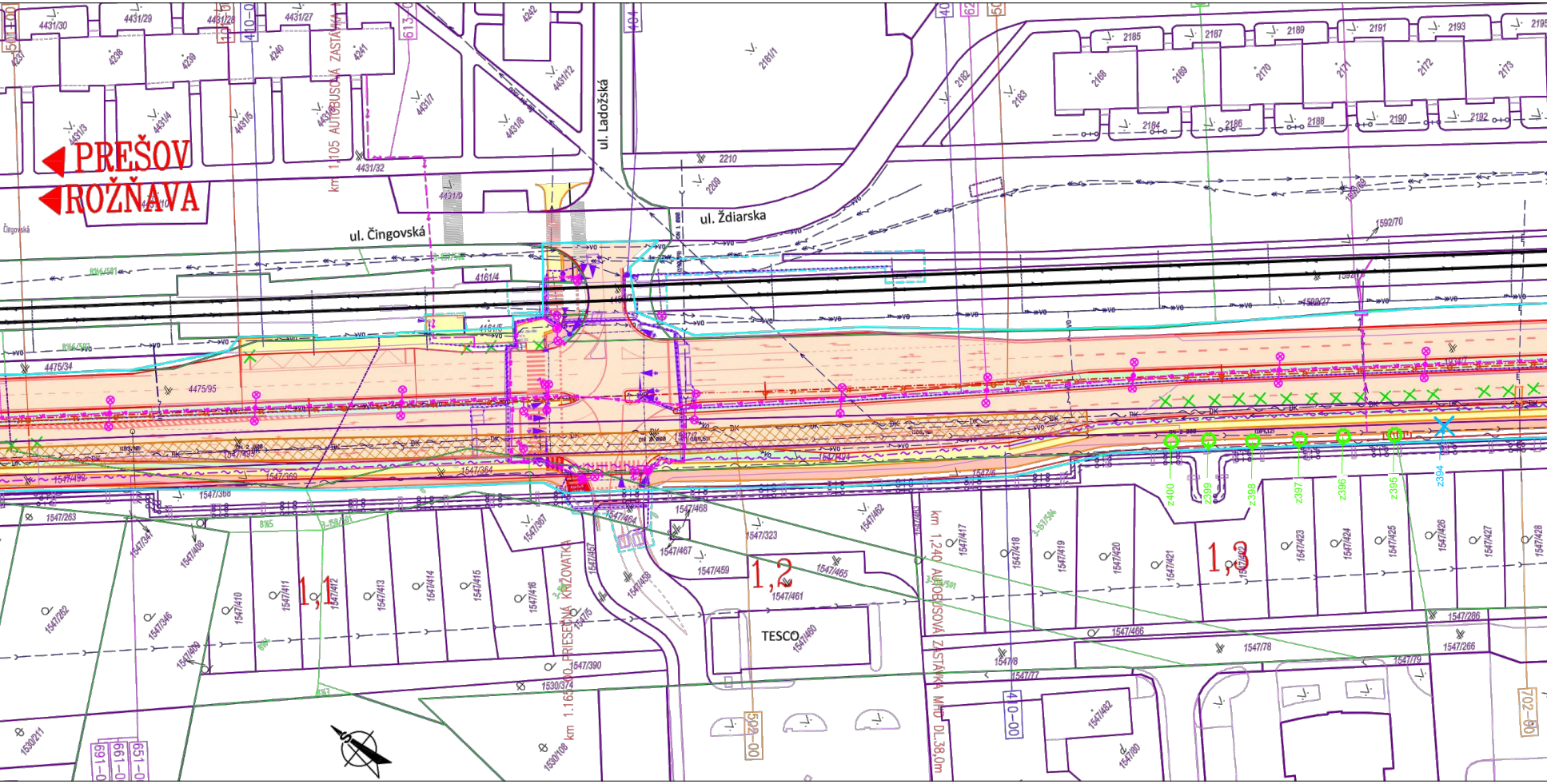
PREŠOV
ROŽŇAVA
ul. Čingovská
ul. Ladožská
ul. Ždiarska
km 1,105 AUTOBUSOVÁ ZASTÁVKA
km 1,165,0 PRIESEČNÁ KRIŽOVATKA
km 1,240 AUTOBUSOVÁ ZASTÁVKA MHD DL.38,0m
TESCO
1,1
1,2
1,3
z400
z399
z398
z397
z396
z395
z394
4431/30
4431/29
4431/28
4431/27
4431/32
4431/9
4431/10
4161/4
4161/5
4475/34
4475/95
2185
2187
2189
2191
2193
2184
2186
2188
2190
2192
2210
2209
1592/70
1547/492
1547/368
1547/364
1547/369
1547/263
1547/262
1547/323
1547/459
1547/461
1547/465
1547/467
1547/468
1547/460
1547/466
1547/78
1547/77
1547/8
1547/266
1547/286
1547/79
1547/390
1530/374
1530/108
1530/211
1547/482
1547/80

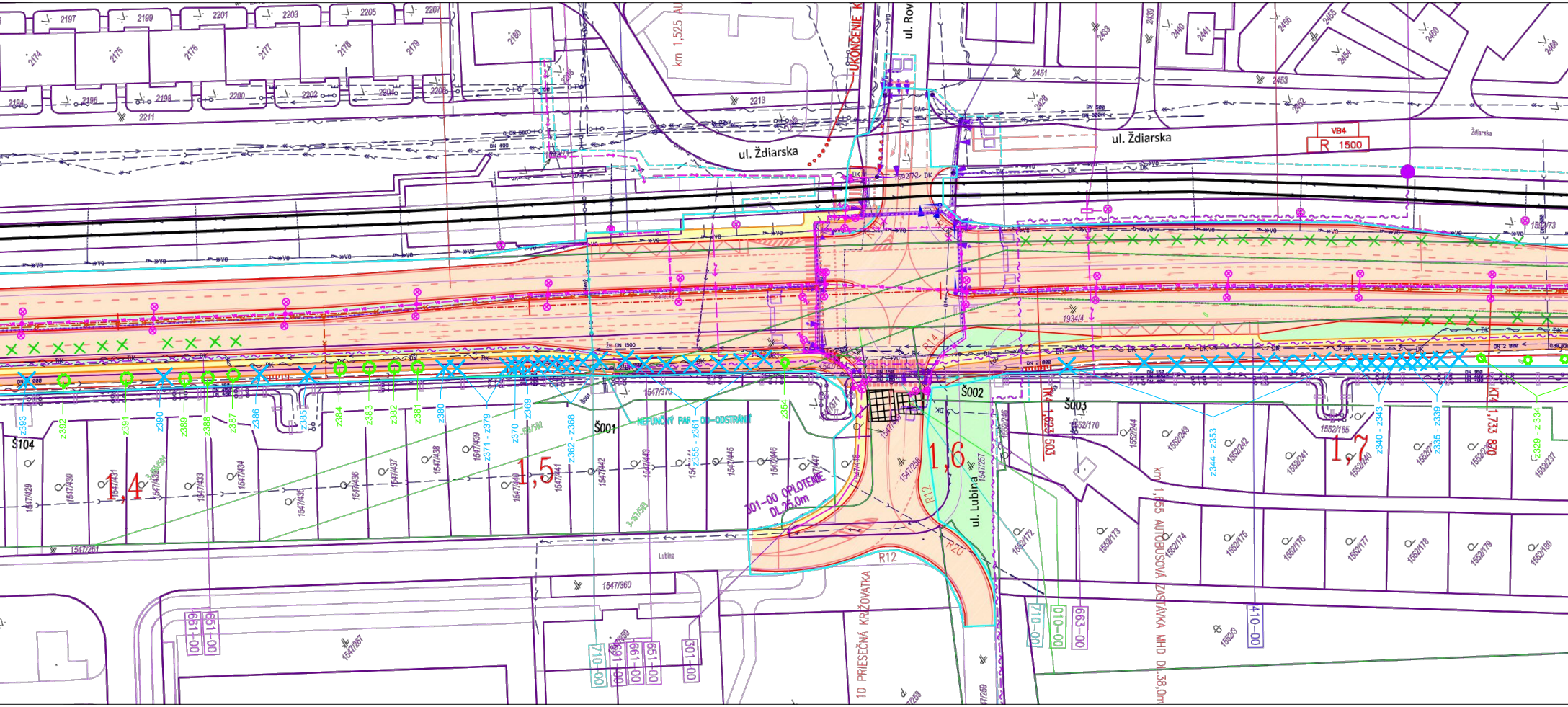
ul. Ždiarska
ul. Ždiarska
ul. Rov
ul. Lubina
Lubina
Ždiarska
UKONČENIE K
km 1,525 AU
VB4
R 1500
1,4
1,5
1,6
1,7
Š001
Š002
Š003
Š104
NEFUNČNÝ PAR.-OD-ODSTRÁNIŤ
301-00 OPLOTENIE DL.25,0m
10 PRIESEČNÁ KRIŽOVATKA
km 1,655 AUTOBUSOVÁ ZASTÁVKA MHD DL.38,0m
TK4 1,623 503
KT4 1,733 820
R12
R12
R14
R20
661-00
651-00
710-00
691-00
661-00
651-00
301-00
710-00
010-00
663-00
410-00
z393
z392
z391
z390
z389
z388
z387
z386
z385
z384
z383
z382
z381
z380
z371 - z379
z370
z369
z362 - z368
z355 - z361
z354
z344 - z353
z340 - z343
z335 - z339
z329 - z334
2174
2175
2176
2177
2178
2179
2180
2197
2199
2201
2203
2205
2207
2194
2196
2198
2200
2202
2204
2206
2211
2213
2428
2433
2439
2440
2441
2451
2452
2453
2454
2455
2456
2460
2466
1934/4
1547/429
1547/430
1547/431
1547/433
1547/434
1547/435
1547/436
1547/437
1547/438
1547/439
1547/440
1547/441
1547/442
1547/443
1547/445
1547/446
1547/447
1547/448
1547/258
1547/257
1547/261
1547/360
1547/370
1547/267
1552/165
1552/170
1552/172
1552/173
1552/174
1552/175
1552/176
1552/177
1552/178
1552/179
1552/180
1552/237
1552/240
1552/241
1552/242
1552/243
1552/244
1552/246
1552/73
1552/3
DN 400
DN 1500
DK

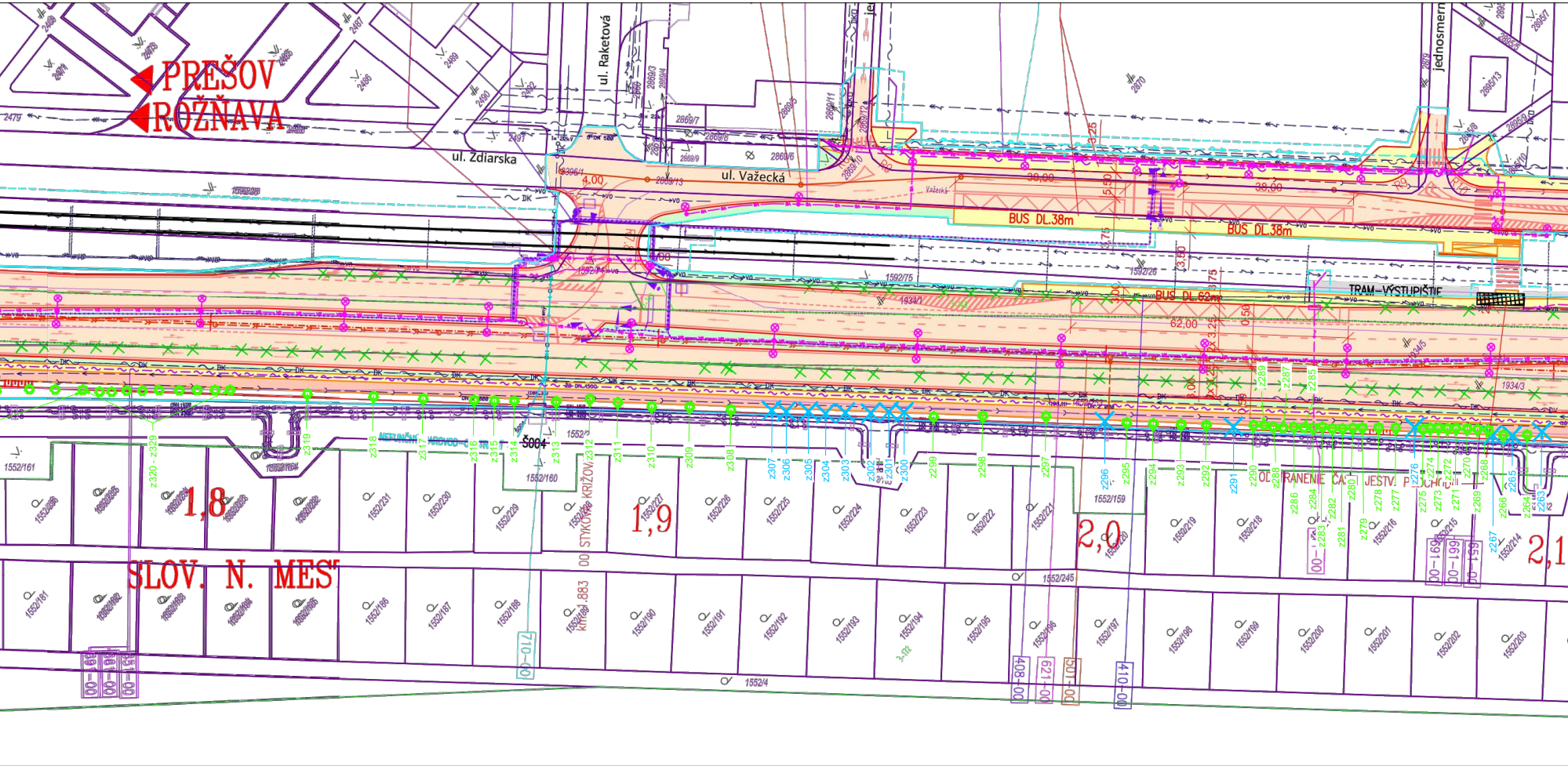
PREŠOV
ROŽŇAVA
ul. Zdiarska
ul. Raketová
ul. Važecká
jednosmerná
BUS DL.38m
BUS DL.38m
BUS DL.62m
TRAM-VÝSTUPIŠTE
39,00
39,00
62,00
4,00
Š004
NEFUNKČNÝ VÝVOD
KRIŽOV.
STYK
km 1,883
1,8
1,9
2,0
2,1
SLOV. N. MEST
ODSTRÁNENIE ČASTI JESTV. PODCHODU
710-00
408-00
621-00
501-00
410-00
651-00
1552/160
1552/159
1552/245
1552/4
1934/1
1934/3
1592/75
1592/26

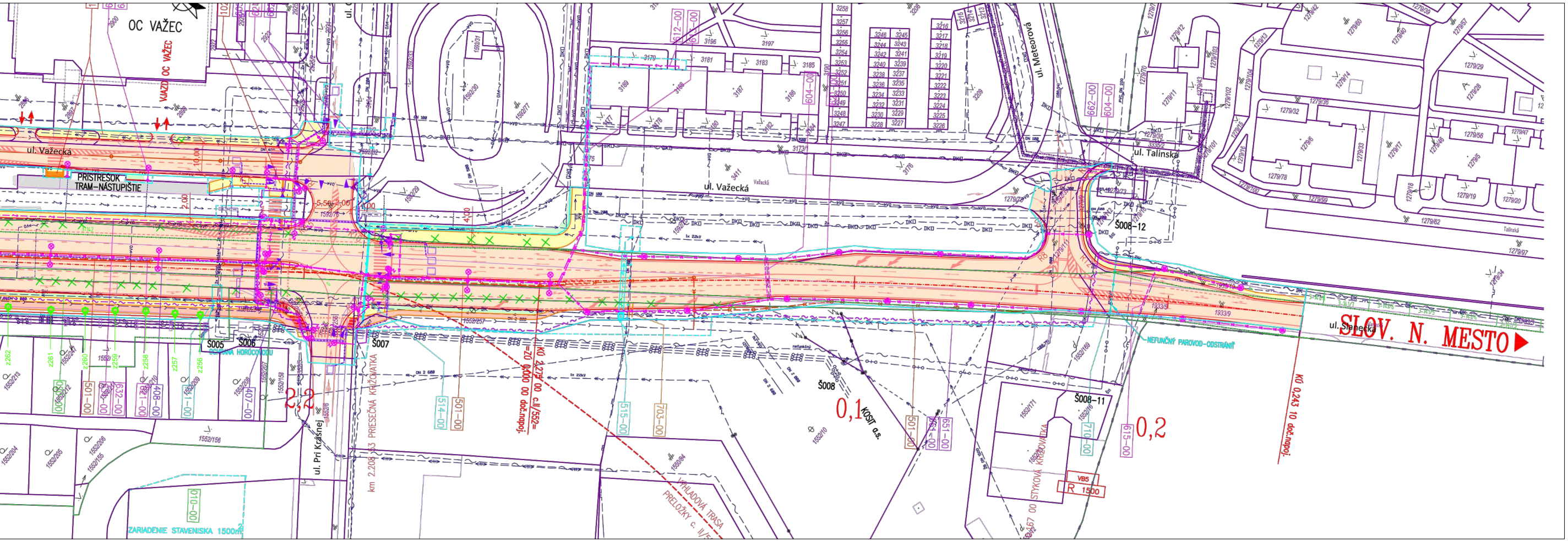
OC VAŽEC
VJAZD OC VAŽEC
ul. Važecká
PRÍSTREŠOK
TRAM–NÁSTUPIŠTIE
ul. Važecká
ul. Meteorová
ul. Talinská
Š008–12
ul. Slanecká
SLOV. N. MESTO
NEFUNČNÝ PAROVOD–ODSTRÁNIŤ
Š005
Š006
OCHRANA HORÚCOVODU
Š007
Š008
Š008–11
0,1
0,2
2,2
KOSIT a.s.
ul. Pri Krásnej
km 2.208 53 PREŠOVSKÁ KRIŽOVATKA
KÚ 2.273 00 c.II/552=
=ZÚ 0.000 00 dôč.napoj.
KÚ 0.243 10 dôč.napoj.
STYKOVÁ KRIŽOVATKA
VÝHĽADOVÁ TRASA PRELOŽKY c. II/5
ZARIADENIE STAVENISKA 1500m²
VB5
R 1500
5.50

LEGENDA JESTVUJÚCICH SIETÍ:

- KANALIZÁCIA
- VODOVOD
- VEDENIE VN NADZEMNÉ
- VEDENIE NN NADZEMNÉ
- TELEFÓNNE VEDENIE NADZEMNÉ
- TELEFÓNNE VEDENIE PODZEMNÉ
- PAROVODNÉ POTRUBIE
- DIAĽKOVÝ KÁBEL PODZEMNÝ
- NTL PLYNOVOD
- STL PLYNOVOD

LEGENDA NAVRHOVANÝCH SIETÍ:

- CESTNÁ KANALIZÁCIA
- VODOVOD
- NN VEDENIE
- VN VEDENIE
- STL PLYN
- DIALKOVÝ KABEL
- TELEFÓNNE VEDENIE
- PAROVOD

OCHRANNÉ PÁSMA:

CESTA II.TRIEDY	25 m
MIESTNA KOMUNIKÁCIA I. A II.TRIEDY	15 m
VODOVOD A KANALIZÁCIA DO DN500	1,5 m
VODOVOD A KANALIZÁCIA NAD DN500	2,5 m
PODZEMNÉ OZNAMOVACIE VEDENIE	0,5 m
NADZEMNÉ OZNAMOVACIE VEDENIE	2,0 m
PODZEMNÉ KÁBELOVÉ VEDENIE do 110kV	1 m
ZAVESENÉ KÁBLOVÉ VEDENIE od 1kV-35kV	1 m
NADZEMNÉ EL. VEDENIE od 1kV-35kV (holé vodiče)	10 m
NADZEMNÉ EL. VEDENIE od 35kV-110kV	15 m
NADZEMNÉ EL. VEDENIE od 110kV-220kV	20 m
NADZEMNÉ EL. VEDENIE od 220kV-400kV	25 m
TRAFOSTANICA VONKAJŠIA DO 110kV	10 m
PLYNOVOD V OBCI (menej ako 0,4 MPa)	1 m
PLYNOVOD DO DN 200	4 m
TEPLOVOD (v zastavanom území)	1,0 m
TEPLOVOD (mimo zastaveného územia)	3,0 m /1,0 m

LEGENDA:

- ✕ VÝRUB STROMOV
- 🟧 VOZOVKA – ASFALTOVÝ KRYT
- 🟨 PÁS PRE CHODCOV, NÁSTUPIŠTE
- 🟥 PÁS PRE CYKLISTOV
- 🟩 NESPEVNENÉ PLOCHY–ZELEŇ
- ▨ OCHRANA KANALIZAČNÉHO ZBERAČA
- TRVALÝ ZÁBER
- DOČASNÝ ZÁBER

UPOZORNENIE :

PRED ZAČATÍM VÝKOPOVÝCH PRÁC JE DODÁVATEĽ POVINNÝ ZABEZPEČIŤ VYTÝČENIE JEDNOTLIVÝCH PODZEMNÝCH SIETÍ SPRÁVCAMI, ABY NEDOŠLO K ICH POŠKODENIU !!!

SÚRADNICOVÝ SYSTÉM : S-JTSK, realizácia JTSK
VÝŠKOVÝ SYSTÉM : Bpv

D

ISPO spol. s r.o.
Inžinierske stavby
Slovenská 86, 080 01 Prešov
tel.: 051/74 636 95, 74 636 99

ZODP.PROJEKTANT: ING.Š.KRIŠTOF
HL. PROJEKTANT: ING.M.DÚBRAVSKÝ
VYPRACOVAL: ING.Š.KRIŠTOF ING.J.ADAMEČKO
KONTROLOVAL: ING.J.ANTOL

OBJEDNÁVATEĽ: **Mesto Košice**
OKRES: Košice IV
KRAJ: Košický
KAT.ÚZEMIE: Jazero
DÁTUM: 02/2017
STAVBA: **KE, Rekonštrukcia a modernizácia cesty II/552 - Slanecká cesta**
STUPEŇ: DSZ
Č.ZÁKAZKY: 2783-1/2016
MIERKA: 1:1000
OBJEKT: **D - Výkresy**
Č. PRÍLOHY: ☐
Č. SÚPRAVY:
PRÍLOHA : **Situácia stavby v km ☐ - ☐ na podklade mapy KN**

v405 Kry a porast krov s poradovým číslom
z380 romy s poradovým číslom

Legenda - ***Navrhovaný stav***
-výruby
(poznámka k poradovému číslu:
z: západná strana súčasnej cesty
v: východná strana súčasnej cesty)

Poznámka:
Výkres je orientačný:
podkladový výkres na zakreslenie
dodaný objednávateľom.
Dreviny určené na výrub boli
stanovené objednávateľom - graficky
vyznačené v poskytnutých
podkladových výkresoch.

Správa mestskej zelene v Košiciach
Rastislavova 79, 040 01 Košice

Dendr. prieskum pre stavbu:
KE, rekonštrukcia a modernizácia cesty II/552
Slanecká cesta - ČASŤ CYKLOTRASA, Košice - Nad Jazerom, k.ú.: Jazero

Dreviny vyžadujúce povolenie na výrub
Súčasný stav a Návrh
STUPEŇ: RP
VYPRACOVAL: Ing. Benjamín Fodor
FORMÁT: 13xA4 2730x297mm
PARÉ:
VEDÚCI ODDELENIA: Ing. Marek Bobík
MIERKA: 1:1000
Č. VÝKRESU: 1.2
RIADITEĽ: Ing. Róbert Trtík
DÁTUM: V.2017