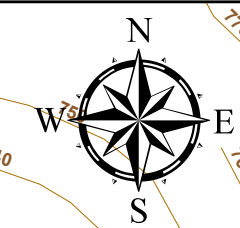


ÚZEMNÝ PLÁN OBCE HÔRKA - KONCEPT VARIANT B

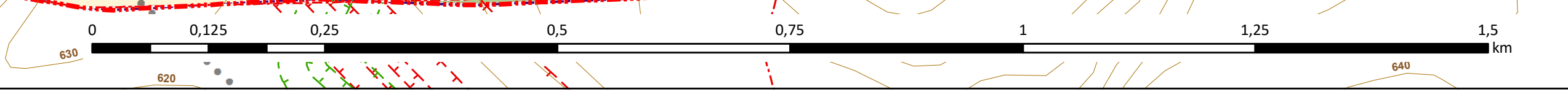
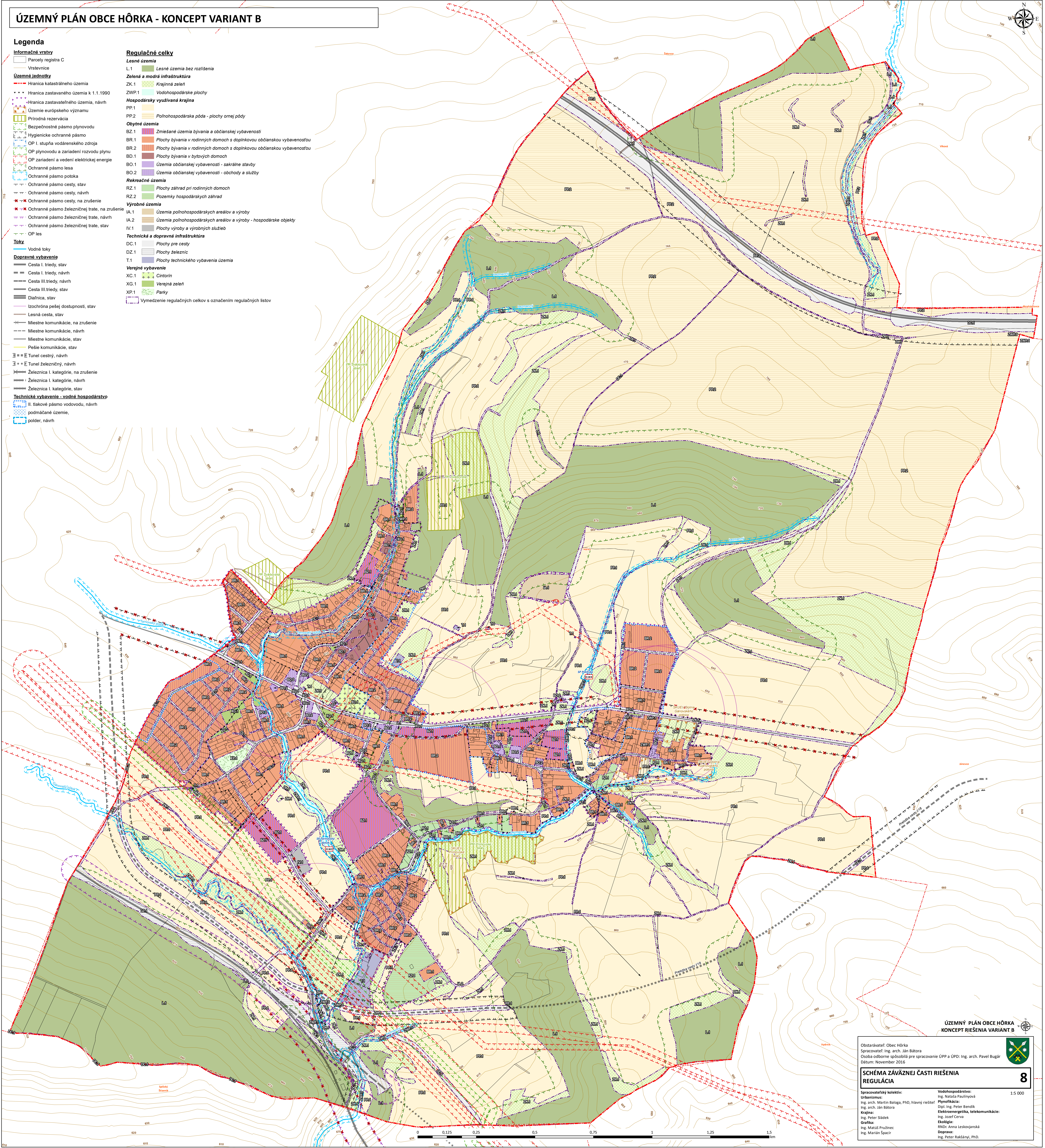


Legenda

- Informačné vrstvy**
- Parcely registra C
 - Vrstevnice
- Územné jednotky**
- Hranica katastrálneho územia
 - Hranica zastavaného územia k 1.1.1990
 - Hranica zastavaného územia, návrh
 - Územie európskeho významu
 - Prírodná rezervácia
 - Bezpečnostné pásmo plynovodu
 - Hygienické ochranné pásmo
 - OP I. stupňa vodárenského zdroja
 - OP plynovodu a zariadení rozvodu plynu
 - OP zariadení a vedení elektrickej energie
 - Ochranné pásmo lesa
 - Ochranné pásmo potoka
 - Ochranné pásmo cesty, stav
 - Ochranné pásmo cesty, návrh
 - Ochranné pásmo cesty, na zrušenie
 - Ochranné pásmo železničnej trate, na zrušenie
 - Ochranné pásmo železničnej trate, návrh
 - Ochranné pásmo železničnej trate, stav
 - OP les
- Toky**
- Vodné toky
- Dopravné vybavenie**
- Cesta I. triedy, stav
 - Cesta I. triedy, návrh
 - Cesta III. triedy, návrh
 - Cesta III. triedy, stav
 - Diaľnica, stav
 - Izochrona pešej dostupnosti, stav
 - Lesná cesta, stav
 - Miestne komunikácie, na zrušenie
 - Miestne komunikácie, návrh
 - Miestne komunikácie, stav
 - Pešie komunikácie, stav
 - Tunel cestný, návrh
 - E Tunel železničný, návrh
 - Železnica I. kategórie, na zrušenie
 - Železnica I. kategórie, návrh
 - Železnica I. kategórie, stav
- Technické vybavenie - vodné hospodárstvo**
- II. tlakové pásmo vodovodu, návrh
 - podmáčané územie, návrh
 - polder, návrh

Regulačné celky

- Lesné územia**
- L.1 Lesné územia bez rozlíšenia
- Zelená a modrá infraštruktúra**
- ZK.1 Krajinná zeleň
 - ZWP.1 Vodohospodárske plochy
- Hospodársky využívaná krajina**
- PP.1 Poľnohospodárska pôda - plochy ornej pôdy
 - PP.2 Poľnohospodárska pôda - plochy ornej pôdy
- Obytné územia**
- BZ.1 Zmiešané územia bývania a občianskej vybavenosti
 - BR.1 Plochy bývania v rodinných domoch s doplnkovou občianskou vybavenosťou
 - BR.2 Plochy bývania v rodinných domoch s doplnkovou občianskou vybavenosťou
 - BD.1 Plochy bývania v bytových domoch
 - BO.1 Územia občianskej vybavenosti - sakrálné stavby
 - BO.2 Územia občianskej vybavenosti - obchody a služby
- Rekreačné územia**
- RZ.1 Plochy záhrad pri rodinných domoch
 - RZ.2 Pozemky hospodárskych záhrad
- Výrobné územia**
- IA.1 Územia poľnohospodárskych areálov a výroby
 - IA.2 Územia poľnohospodárskych areálov a výroby - hospodárske objekty
 - IV.1 Plochy výroby a výrobných služieb
- Technická a dopravná infraštruktúra**
- DC.1 Plochy pre cesty
 - DZ.1 Plochy železníc
 - T.1 Plochy technického vybavenia územia
- Verejné vybavenie**
- XC.1 Cintorín
 - XG.1 Verejná zeleň
 - XP.1 Parky
 - Vymedzenie regulačných celkov s označením regulačných listov



ÚZEMNÝ PLÁN OBCE HÔRKA KONCEPT RIEŠENIA VARIANT B

Obstarávateľ: Obec Hôrka
 Spracovateľ: Ing. arch. Ján Bátor
 Osoba odborne spôsobilá pre spracovanie ÚPP a ÚPD: Ing. arch. Pavel Bugár
 Dátum: November 2016



SCHEMA ZÁVÄZNEJ ČASTI RIEŠENIA REGULÁCIA

Spracovateľský kolektív:	Vodohospodárstvo:	1:5 000
Urbanizmus:	Ing. Naniša Paulínyová	
Ing. arch. Martin Baloga, PhD, hlavný riešiteľ:	Planifikácia:	
Ing. arch. Ján Bátor	Dipl. Ing. Peter Bendik	
Krajina:	Elektroenergetika, telekomunikácie:	
Ing. Peter Sládek	Ing. Josef Červa	
Grafika:	Ekológia:	
Ing. Matúš Pružinec	RNDr. Anna Leskovanská	
Ing. Marián Spácir	Doprava:	
	Ing. Peter Rakšányi, PhD.	