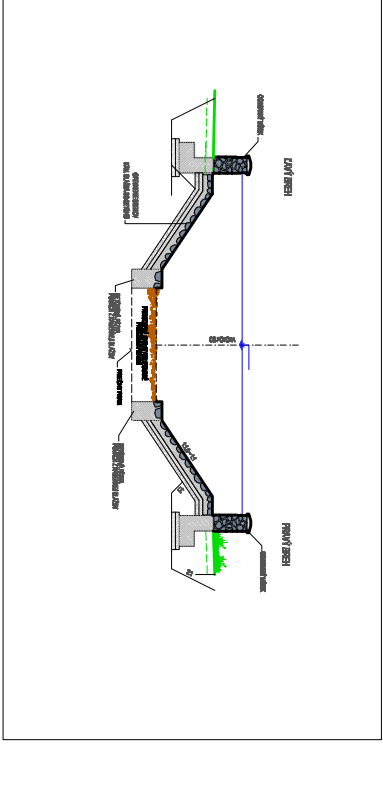
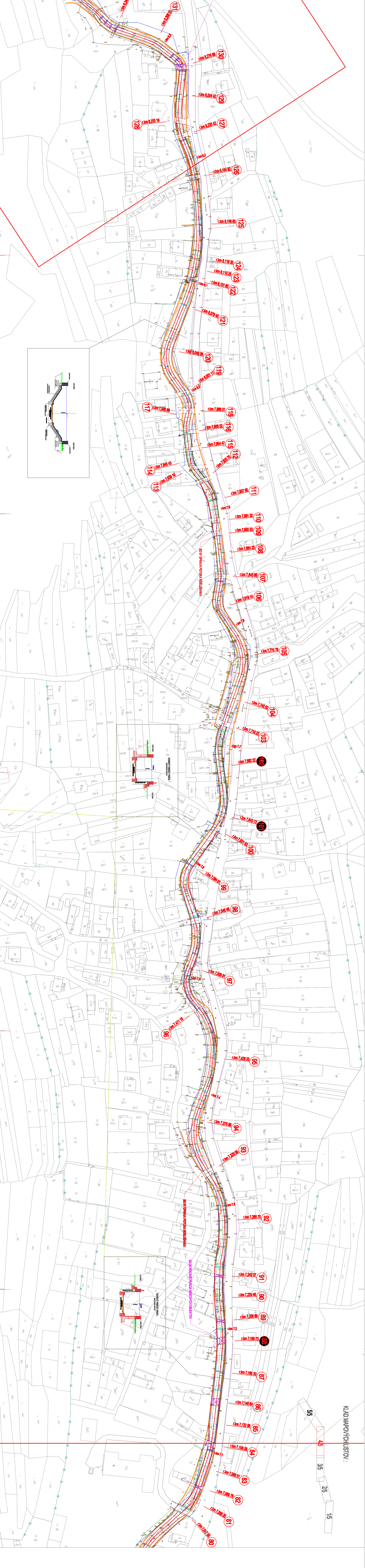
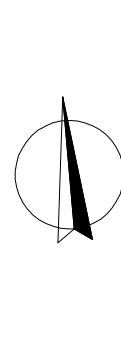


KLAD MAPOVÝCH LISTOV:



**LEGENDA:**

- OS VOJNÉHO TOKU
- RIEŠENÝ KILOMETER
- PŘEČNÝ PROFIL
- ÚPRAVA KRYTÍ - ŠÍRKA 3,0 - 5,0 M
- OPEVNENIE BREHOV KOVENNÝMI DÚLBAMI
- NAVRHOVANÉ BREHOVÉ MŮRY V LINII PŤAV BREHU
- STĚSNENIE PŘESTROVÉ PŮMĚRY
- NAVRHOVANÉ BREHOVÉ MŮRY ZA BREHOVOU ČAROU
- OPLIOTENIE PŘEZDĚLOVÝCH VYKROJENĚ
- MŮRY PŘI PŮVODNÝCH ODEKLOVÝCH
- SO 02 SEKUNDÁRNIE OCHRANÉ MŮRY - NĀHRADA OPLIOTENIA
- PŮVERENIE EXISTUJÚCEJ ÚPRAVY DNA A BREHOV
- PŮLA PŮTĚBY ODSŤRANENIE MŮROSOV
- PŮVERENIE EXISTUJÚCEJ BREHOVÝCH MŮROV
- PŮLA PŮTĚBY ODSŤRANENIE MŮROSOV
- A OPRAVA OPEVNĚNIA
- BETONOVÉ ZAPŮSTENĚ PRAHY
- NAVRHOVANÉ PŘEBUDOVANIE MOSTOV
- Z DŮVODU NEVYHODNÚCEHO PŘETŮČNÉHO PROFILU
- SO 03 REKONSTRUKČIA MOSTNÝCH OBJEKTŮV



**NEŠLUŠA - POTOK NESLUŠANĀ, PROTIPŮVODNŮVĀ OCHRANA**  
**ZĀMER PŮDĀ ZĀKŮNA Ā. 314/2014 Z. Z.**  
**DATEM: 12/2016**  
**PŮLOHA B.3: KĀTĀSTRĀLNĀ MĀPĀ, M = 1:1000**  
**SITŮJĀCĀ Ā. 45**

**GeoProfi**  
 PŮvodně: 28. 811 00 Bratislava 1

**HYDROTEAMI**  
 s.r.o. PŮvodně: 27727, 900 84 Bratislava  
 adresa: ŠtefĀnika 61/A, 821 05 Bratislava 2