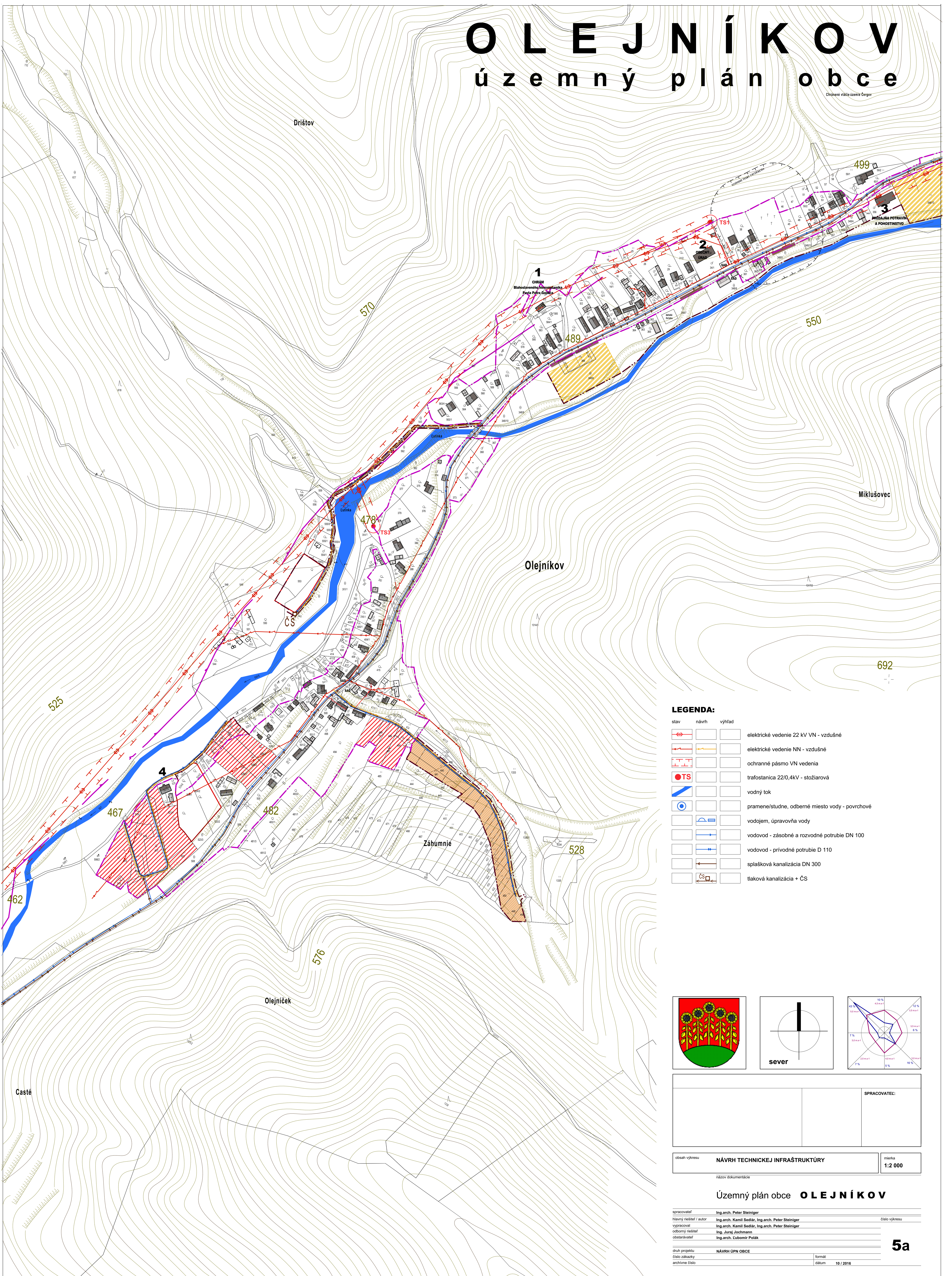


OLEJNÍKOV

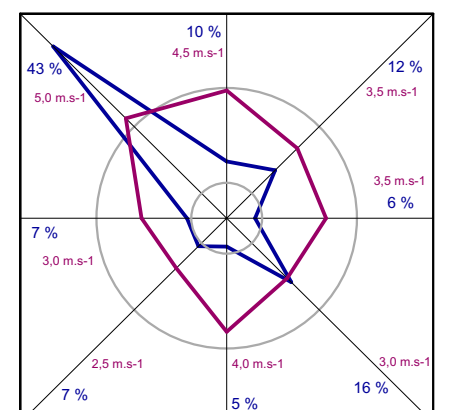
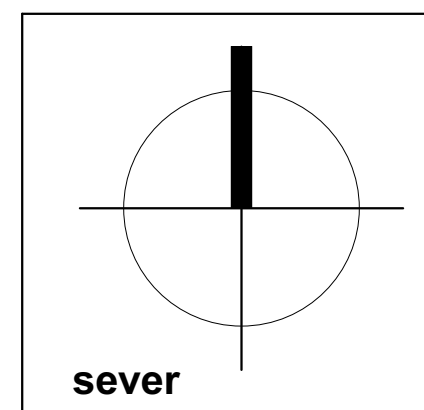
územný plán obce

Chránená vlnová územie Čorgov



LEGENDA:

stav	návrh	výhľad	
			elektrické vedenie 22 kV VN - vzdušné
			elektrické vedenie NN - vzdušné
			ochranné pásmo VN vedenia
			trafostanica 22/0,4kV - stožiarová
			vodný tok
			pramene/studne, odberné miesto vody - povrchové
			vodojem, úpravovňa vody
			vodovod - zásobné a rozvodné potrubie DN 100
			vodovod - privádzne potrubie D 110
			splašková kanalizácia DN 300
			tlaková kanalizácia + ČS



oblast výkresu		NÁVRH TECHNICKEJ INFRAŠTRUKTÚRY	miarka
název dokumentácie			1:2 000
spracovateľ		SPRACOVATEL:	

Územný plán obce OLEJNÍKOV

spracovateľ	Ing.arch. Peter Steiniger	číslo výkresu	
hlavný riešiteľ / autor	Ing.arch. Kamil Sedlár, Ing.arch. Peter Steiniger		
vyrabovateľ	Ing.arch. Kamil Sedlár, Ing.arch. Peter Steiniger		
odborný riešiteľ	Ing. Juraj Jochmann		
obstarávateľ	Ing.arch. Lubomír Pešek		
druh projektu	NÁVRH ÚPN OBCE	formát	
číslo zákazky		dátum	10 / 2016
archívne číslo			