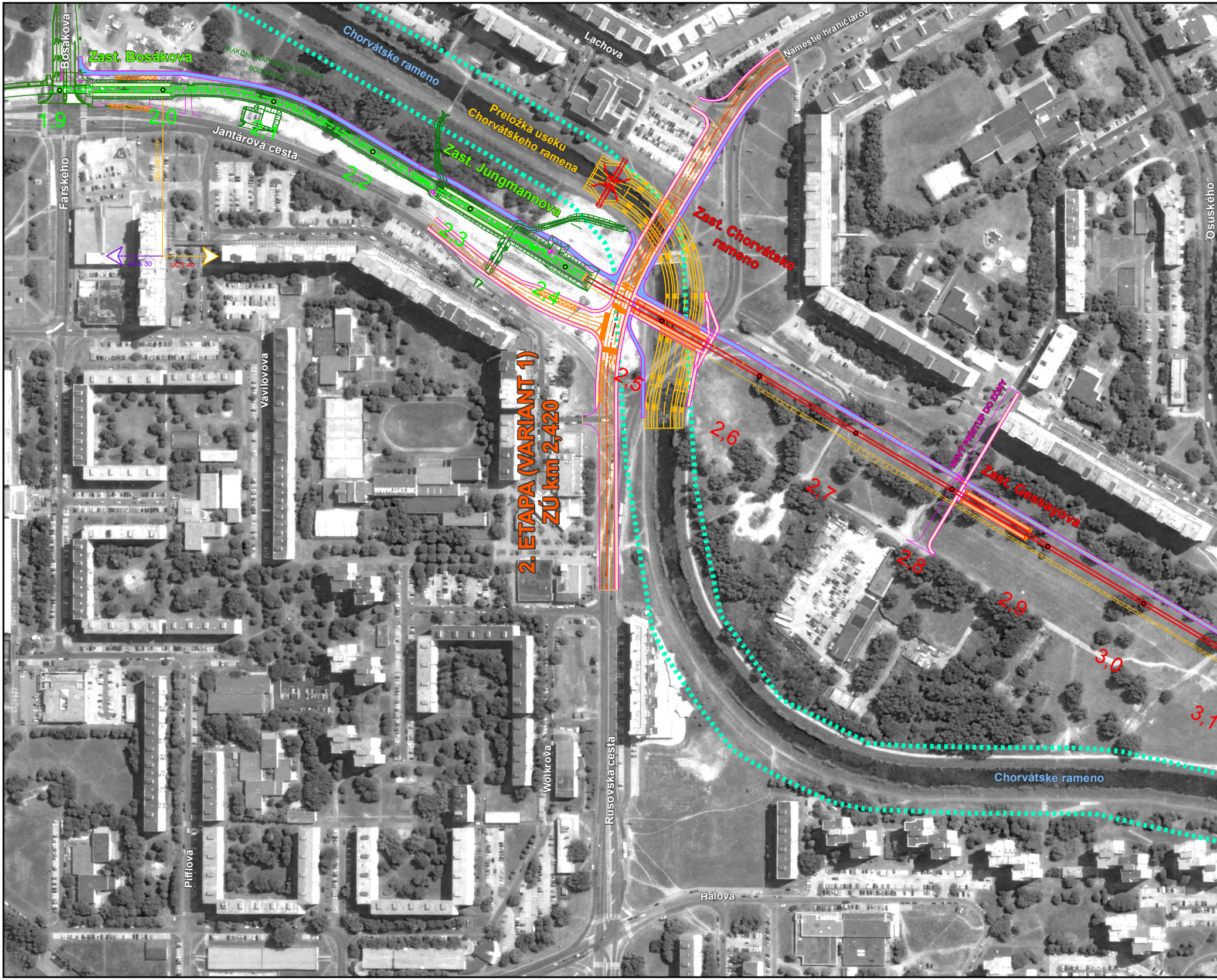
Bosákova
Zast. Bosákova
TRAKČNÁ NAPÁJACIA STANICA
BOSÁKOVA
Chorvátske rameno
Lachova
Námestie hraničiarov
1,9
2,0
2,1
Jantárová cesta
Farského
km 2,000 000
UČS 30
UČS 40
2,2
Preložka úseku
Chorvátskeho ramena
Zast. Jungmannova
2,3
2,4
Zast. Chorvátske
rameno
Osuského
2,5
2,6
NOVÝ PRÍSTUP DO ZÓNY
Zast. Gessayova
2,7
2,8
2,9
3,0
3,1
Vavilovova
WWW.UAT.SK
2. ETAPA (VARIANT 1)
ZÚ km 2,420
Wolkrova
Rusovská cesta
Pifflova
Hálova
Chorvátske rameno

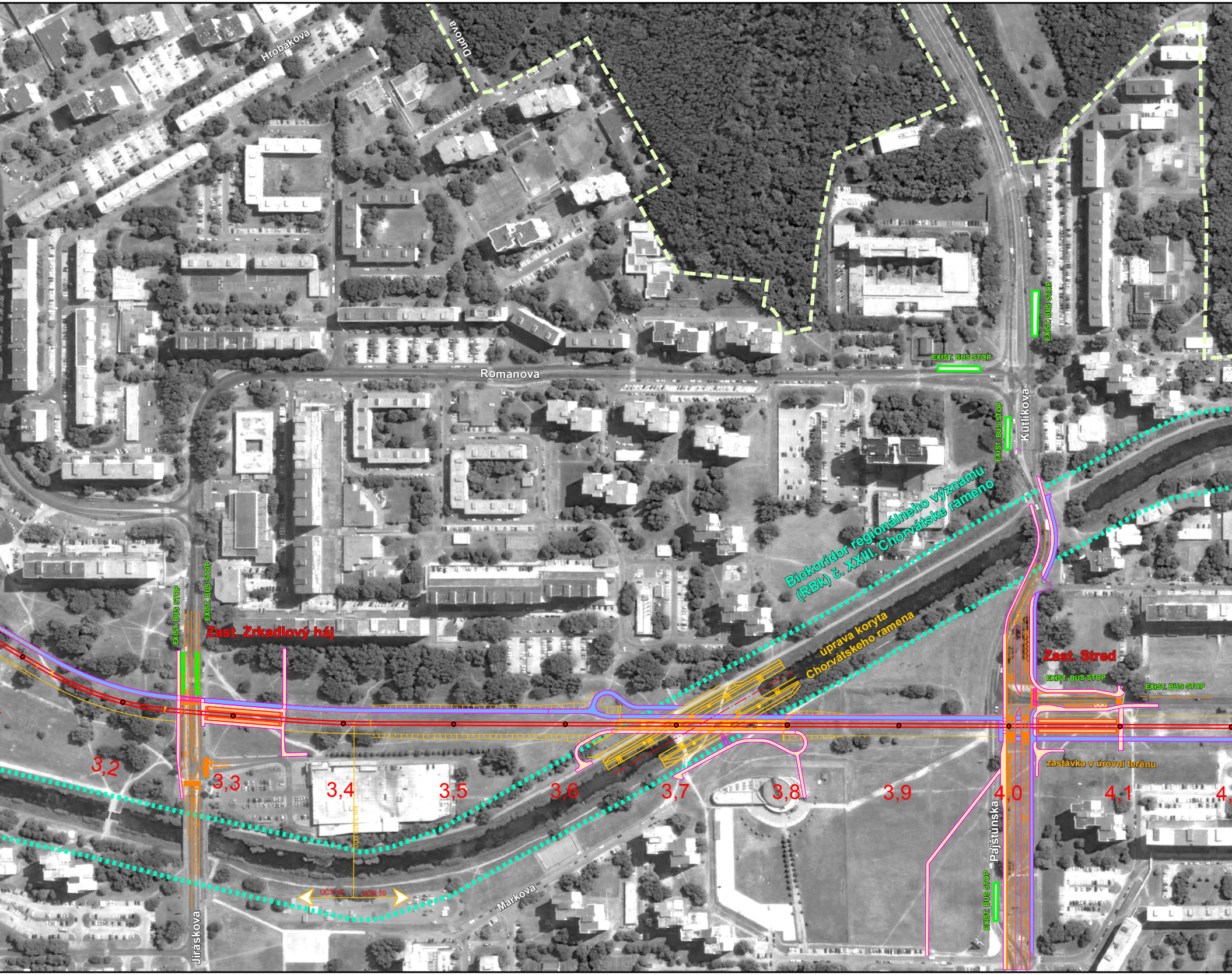
Hrobákova
Dudova
Romanova
EXIST. BUS STOP
EXIST. BUS STOP
Kutlíkova
EXIST. BUS STOP
EXIST. BUS STOP
EXIST. BUS STOP
Zast. Zrkadlový háj
Biokoridor regionálneho významu
(RBk) č. XXIII. Chorvátske rameno
úprava koryta
Chorvátskeho ramena
Zast. Stred
EXIST. BUS STOP
EXIST. BUS STOP
zastávka v úrovni terénu
3,2
3,3
3,4
3,5
3,6
3,7
3,8
3,9
4,0
4,1
4,
km 3,420.000
UČS 40
UČS 50
Markova
Pajštúnska
EXIST. BUS STOP
Jiráskova

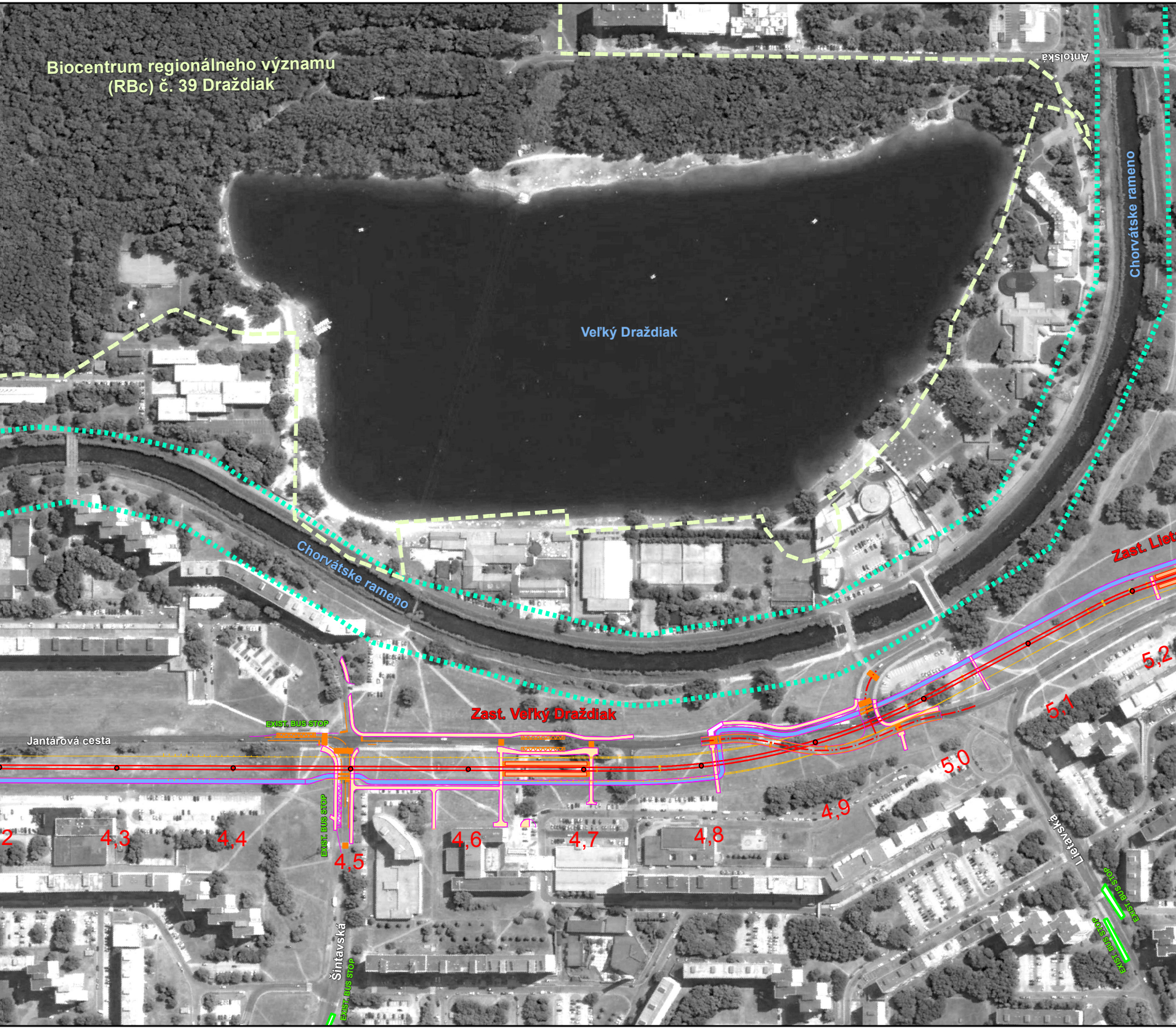
Biocentrum regionálneho významu
(RBc) č. 39 Draždiak
Antolská
Veľký Draždiak
Chorvátske rameno
Chorvátske rameno
Zast. Liet
5,2
5,1
Zast. Veľký Draždiak
EXIST. BUS STOP
Jantárová cesta
5,0
4,9
EXIST. BUS STOP
2
4,3
4,4
4,5
4,6
4,7
4,8
Lietavská
EXIST. BUS STOP
EXIST. BUS STOP
Šintavská
EXIST. BUS STOP

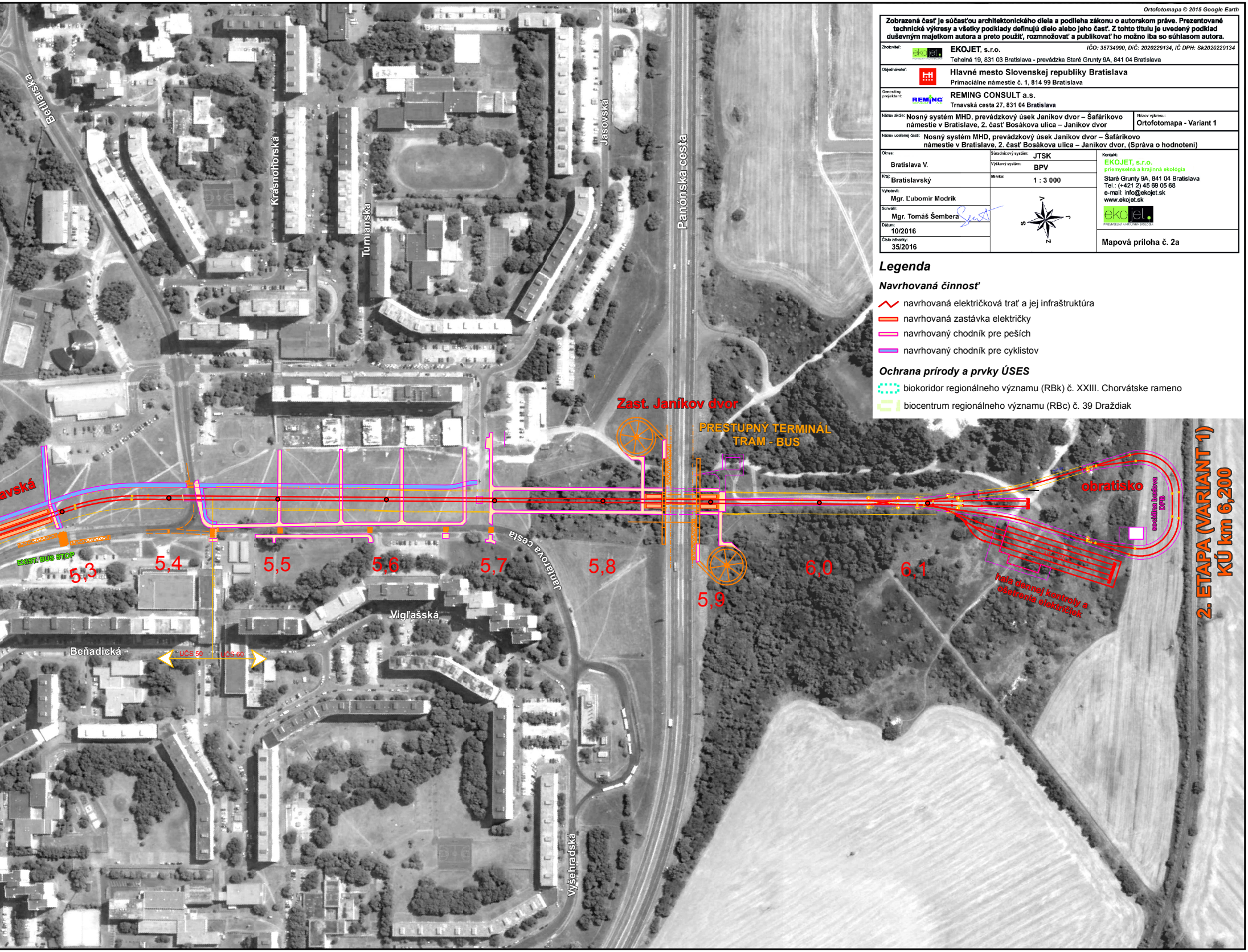

Bratislavská
Krásnohorská
Jasovská
Turnianska
Panónska cesta
…avská
EXIST. BUS STOP
5,3
5,4
5,5
5,6
5,7
5,8
5,9
6,0
6,1
Zast. Janíkov dvor
PRESTUPNÝ TERMINÁL
TRAM - BUS
Jantárova cesta
Vígľašská
Beňadická
UČS 50
UČS 60
Vyšehradská
obratisko
sociálna budova
DPB
hala dennej kontroly a
ošetrenia električiek
2. ETAPA (VARIANT 1)
KÚ km 6,200

Ortofotomapa © 2015 Google Earth

Zobrazená časť je súčasťou architektonického diela a podlieha zákonu o autorskom práve. Prezentované technické výkresy a všetky podklady definujú dielo alebo jeho časť. Z tohto titulu je uvedený podklad duševným majetkom autora a preto použiť, rozmnožovať a publikovať ho možno iba so súhlasom autora.

Zhotoviteľ:
EKOJET, s.r.o.
IČO: 35734990, DIČ: 2020229134, IČ DPH: Sk2020229134
Tehelná 19, 831 03 Bratislava - prevádzka Staré Grunty 9A, 841 04 Bratislava

Objednávateľ:
Hlavné mesto Slovenskej republiky Bratislava
Primaciálne námestie č. 1, 814 99 Bratislava

Generálny projektant:
REMING CONSULT a.s.
Trnavská cesta 27, 831 04 Bratislava

Názov akcie: Nosný systém MHD, prevádzkový úsek Janíkov dvor – Šafárikovo námestie v Bratislave, 2. časť Bosákova ulica – Janíkov dvor

Názov výkresu: Ortofotomapa - Variant 1

Názov ucelenej časti: Nosný systém MHD, prevádzkový úsek Janíkov dvor – Šafárikovo námestie v Bratislave, 2. časť Bosákova ulica – Janíkov dvor, (Správa o hodnotení)

Okres: Bratislava V.
Kraj: Bratislavský
Vyhotovil: Mgr. Ľubomír Modrík
Schválil: Mgr. Tomáš Šembera
Dátum: 10/2016
Číslo zákazky: 35/2016

Súradnicový systém: JTSK
Výškový systém: BPV
Mierka: 1 : 3 000

S
V
J
Z

Kontakt:
EKOJET, s.r.o.
priemyselná a krajinná ekológia
Staré Grunty 9A, 841 04 Bratislava
Tel.: (+421 2) 45 69 05 68
e-mail: info@ekojet.sk
www.ekojet.sk

Mapová príloha č. 2a

Legenda

Navrhovaná činnosť

🟥 navrhovaná električková trať a jej infraštruktúra
🟧 navrhovaná zastávka električky
▭ navrhovaný chodník pre peších
▬ navrhovaný chodník pre cyklistov

Ochrana prírody a prvky ÚSES

⬚ biokoridor regionálneho významu (RBk) č. XXIII. Chorvátske rameno
▭ biocentrum regionálneho významu (RBc) č. 39 Draždiak