

# ÚZEMNÝ PLÁN ZÓNY DOLNÉ ZÁHUMNIA - PRI KRÍŽI, SLOVENSKÁ ĽUPČA ZMENY A DOPLNKY Ě. 1

## LEGENDA:

- hrnica riešeného územia
- existujúce objekty
- navrhované objekty
- existujúca komunikácia
- navrhované komunikácia
- výhľadová komunikácia
- plochy zelene
- vodné hospodárstvo**
- verejný vodovod - stav
- priemyselný vodovod - stav
- verejný vodovod - návrh
- splašková kanalizácia - stav
- splašková kanalizácia - návrh
- dažďová kanalizácia - návrh
- spašková kanalizácia, výtlak - stav
- ČS splaškovej kanalizácie - stav
- OP priemyselného vodovodu
- OP čistiarne odpadových vôd

- zásobovanie elektrickou energiou**
- vedenie VN 22 kV, vzdušné - stav
- vedenie VN 22 kV, káblové - návrh
- vedenie VN 22 kV, vzdušné - na zrušenie
- trafostanica 22/0,4 kV - stav
- trafostanica 22/0,4 kV - návrh
- OP vedení a zariadení elektr. sústavy

- zásobovanie plynom**
- VTL plynovod - stav
- STL plynovod - stav
- STL plynovod - návrh
- NTL plynovod - stav
- RS VTL/STL - stav
- RS STL/NTL - stav
- OP vedení a zariadení plyn. siete

## LEGENDA ZMIEN A DOPLNKOV:


- splašková kanalizácia - návrh, na vypustenie z ÚPN-Z

974 05 BANSKÁ BYSTRICA, UL. KALINČIAKOVA 12, MOBIL: 0905 637 136, E-MAIL: tria.valkovic@centrum.sk



AUTORIZOVANÝ ARCHITEKT ING.ARCH. PETER VALKOVIC

VEDÚCI PROJEKTANT: ING.ARCH. PETER VALKOVIC		
PROFESIA	ZODPOVEDNÝ PROJEKTANT	PODPIS
URBANIZMUS	ING. ARCH. M. ADAMCZAKOVÁ	
	ING. A. ICH M. ADAMCZAK	
	ING. K. KOVÁČOVÁ	
	ING. Š. TROPP	
	I. ŠPESÁK	



ÚZEMNÝ PLÁN ZÓNY DOLNÉ ZÁHUMNIA - PRI KRÍŽI  
SLOVENSKÁ ĽUPČA  
ZMENY A DOPLNKY Ě.1 - návrh

INVESTOR  
OBEC SLOVENSKÁ ĽUPČA  
DÁTUM 06 / 2016  
MIERKA Č. VÝKRESU

PREDMET VÝKRESU:  
**VEREJNÉ TECHNICKÉ VYBAVENIE**

1 : 1 000 **4**



# ÚZEMNÝ PLÁN ZÓNY DOLNÉ ZÁHUMNIA - PRI KRÍŽI, SLOVENSKÁ ĽUPČA

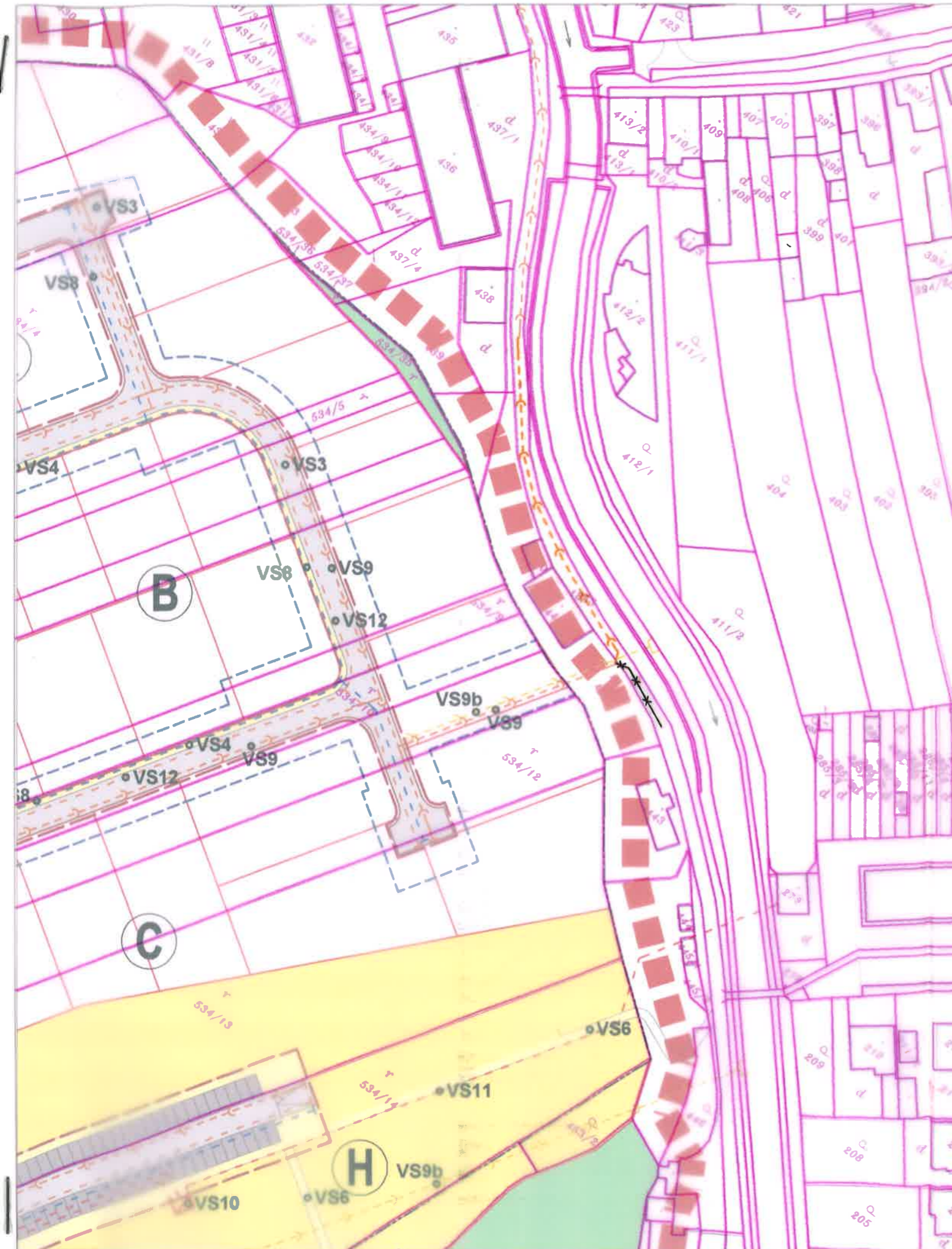
## ZMENY A DOPLNKY Č. 1

### LEGENDA:

- hranica riešeného územia
- hranica zast. územia - stav k 1.1.1990
- hranica parcely - stav
- hranica parcely - návrh
- uličná čiara
- stavebná čiara
- existujúce objekty
- obytné územie rodinných domov
- plochy občianskej vybavenosti
- plochy pre šport a rekreáciu
- plochy zelene
- plochy peších komunikácií
- plochy komunikácií
- plochy statickej dopravy
- VS 1 označenie VPS (popis VPS je uvedený v textovej časti)
- VPS technickej infraštruktúry
- verejný vodovod - návrh
- splašková kanalizácia - návrh
- dažďová kanalizácia - návrh
- STL plynovod - návrh
- vedenie VN 22 kV, káblové - návrh
- trafostanica 22/0,4 kV - návrh

### LEGENDA ZMIEN A DOPLNKOV:

- splašková kanalizácia - návrh, na vypuzenie z ÚPN-Z




874/05 BANSKÁ BYSTRICA, UL. KALINČIAKOVA 12; MOBIL: 0905 637 136; E-MAIL: tria.valkovic@centrum.sk



AUTORIZOVANÝ ARCHITECT ING. ARCH. PETER VALKOVIČ

VEDÚCI PROJEKTANT: ING. ARCH. PETER VALKOVIČ	<i>Peter Valkovič</i>
PROFESIA	ZODPOVEDNÝ PROJEKTANT
URBANIZMUS	ING. ARCH. M. ADAMCZAKOVA
	ING. ARCH. M. ADAMCZAK



ÚZEMNÝ PLÁN ZÓNY DOLNÉ ZÁHUMNIA - PRI KRÍŽI, SLOVENSKÁ ĽUPČA	INVESTOR: OBC SLOVENSKÁ ĽUPČA
ZMENY A DOPLNKY č.1 - návrh	DÁTUM: 06/2016
PREDMET VÝKRESU: VYMEDZENIE REGULOVANÝCH PRIESTOROV A VEREJNOPROSPEŠNÝCH STAVIEB	MIERKA: Č. VÝKRESU
	1 : 1 000
	6