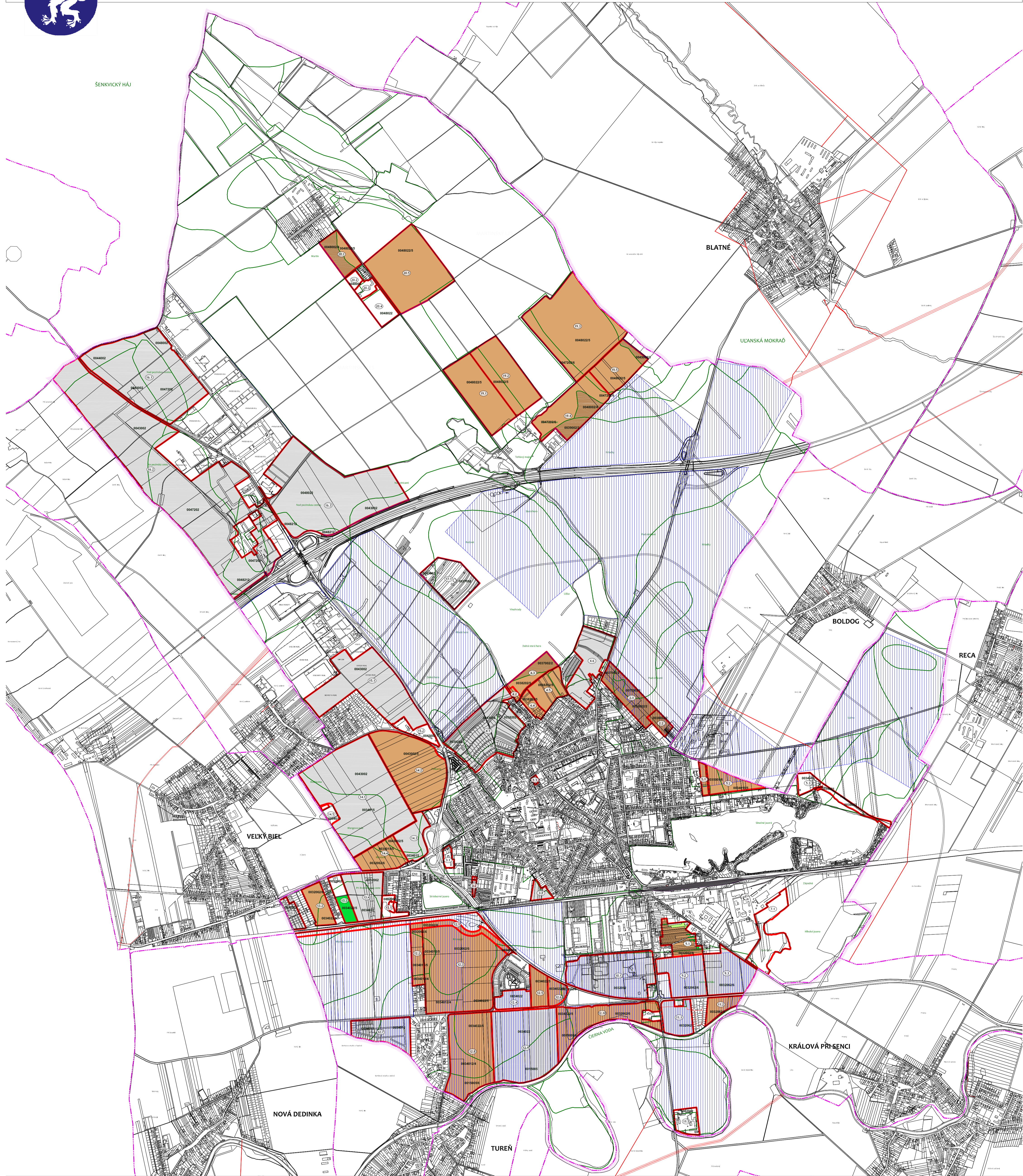




# ÚZEMNÝ PLÁN MESTA SENEČ

SENKVIČKÝ HÁJ



BLATNÉ

ULANSKÁ MOKRAĎ

BOLDOG

RECA

VELKÝ BIJEĽ

NOVÁ DEDINKA

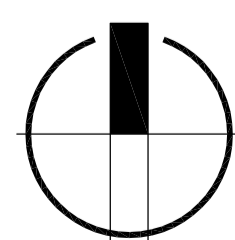

TUREŇ

KRÁLOVÁ PRÍSENČI

- ADMINISTRATÍVNE HRANICE
- HRANICA KATASTRA
  - HRANICA ZASTAVANÉHO ÚZEMIA K 1.1.1990 A VZN MSÚ SENEČ Z 18.3.2003
  - NÁVRH HRANICE ZASTAVANÉHO ÚZEMIA

- ZÁBERY PŮDY
- HRANICA BPEJ A JEJ ČÍSLO / SKUPINA
  - HRANICA ÚZEMÍ NAVRHNUTÝCH NA ZASTAVANIE
  - ORNÁ PŮDA NAUJLEPŠÍCH BPEJ V KATASTRI
  - ORNÁ PŮDA OSTATNÝCH BPEJ
  - ZÁHRADY
  - TRVALÉ TRÁVNATÉ PORASTY
  - NEPOLNOHOSPODÁRSKA PŮDA
  - ZÁVLAHY A ODVODNENIE
  - LOKALITY S UDELENÝM SÚHLASOM NA BUDÚCE POUŽIE PŮDY NA NEPOLNOHOSPODÁRSKY ÚČEL

MIERKA 1:15000



Obstarávateľ dokumentácie Mesto Senec, Mierové námestie 8, 903 01 Senec  
obstarávanie  
Ing.arch. Igor Krížko, preukaz OSO č.093

Spracovateľ dokumentácie HUGPRO, s.r.o., Jiráskova 6, 851 01 Bratislava  
autor  
Ing.arch. Dušan Krampľ, SKA reg.č.0681 AA  
Ing.arch. Henrich Kupec, SKA reg.č.0469 AA  
Ing.arch. Ladislav Prekop, SKA reg.č.0782 AA

VARIANT I VÝKRES 7

VÝKRES PERSPEKTÍVNEHO POUŽITIA POĽNOHOSPODÁRSKEJ A LESNEJ PŮDY NA NEPOLNOHOSPODÁRSKE ÚČELY

ÚZEMNÝ PLÁN MESTA SENEČ KONCEPT 09.2014