




PREŠOVSKÝ SAMOSPRÁVNÝ KRAJ



Územný plán Prešovského samosprávneho kraja

Koncept Príloha C

september 2015



Vyhodnotenie indexov rastu /poklesu počtu obyvateľov v obciach PSK

Tabuľka indexov rastu v obciach okresu Bardejov

		Počet obyvateľov		Index rastu	
		1996	2014	2014/1996	
Okres Bardejov	1	Vaniškovce	344	379	1,10174419
	2	Bardejov	33067	33296	1,00692533
	3	Abrahámovce, okres Bardejov	355	364	1,02535211
	4	Andrejová	285	367	1,2877193
	5	Bartošovce	710	718	1,01126761
	6	Becherov	289	275	0,95155709
	7	Beloveža	813	802	0,98646986
	8	Bogliarka	175	127	0,72571429
	9	Brezov	404	383	0,9480198
	10	Brezovka	110	116	1,05454545
	11	Buclovany	245	211	0,86122449
	12	Cigeľka	367	546	1,48773842
	13	Dubinné	344	363	1,05523256
	14	Frička	220	311	1,41363636
	15	Fričkovce	680	708	1,04117647
	16	Gabolto	511	510	0,99804305
	17	Gerlachov, okres Bardejov	934	1030	1,10278373
	18	Hankovce, okres Bardejov	414	404	0,97584541
	19	Harhaj	232	270	1,1637931
	20	Hažlín	1197	1151	0,96157059
	21	Hertník	979	1028	1,05005107
	22	Hervartov	497	495	0,99597586
	23	Hrabovec	465	518	1,11397849
	24	Hrabské	533	610	1,14446529
	25	Hutka	97	86	0,88659794
	26	Chmeľová	376	388	1,03191489
	27	Janovce	402	426	1,05970149
	28	Jedlinka	105	87	0,82857143
	29	Kľušov	989	1077	1,08897877
	30	Kobyly	773	863	1,1164295
	31	Kochanovce, okres Bardejov	235	256	1,0893617
	32	Komárov	399	425	1,06516291
	33	Koprivnica	672	685	1,01934524
	34	Kožany	125	124	0,992
	35	Krivé	235	215	0,91489362
	36	Kríže	64	79	1,234375
	37	Kružlov	1006	1038	1,03180915
	38	Kučín, okres Bardejov	326	320	0,98159509
	39	Kurima	1049	1132	1,07912297



I. etapa Územného plánu Prešovského samosprávneho kraja
je spolufinancovaná Európskou úniou z Európskeho fondu regionálneho rozvoja
a rozpočtu Prešovského samosprávneho kraja.
Európsky fond regionálneho rozvoja
„Investícia do vašej budúcnosti“.



Územný plán Prešovského samosprávneho kraja - Koncept

40	Kurov	558	611	1,09498208
41	Lascov	497	550	1,10663984
42	Lenartov	809	1078	1,33250927
43	Lipová, okres Bardejov	104	78	0,75
44	Livov	104	85	0,81730769
45	Livovská Huta	59	44	0,74576271
46	Lopúchov	316	329	1,04113924
47	Lukavica, okres Bardejov	393	378	0,96183206
48	Lukov	463	612	1,32181425
49	Malcov	1387	1551	1,11824081
50	Marhaň	887	963	1,08568207
51	Mikulášová	167	133	0,79640719
52	Mokroluh	597	740	1,23953099
53	Nemcovce, okres Bardejov	264	256	0,96969697
54	Nižná Polianka	262	250	0,95419847
55	Nižná Voľa	271	284	1,04797048
56	Nižný Tvarožec	455	518	1,13846154
57	Oľšavce	169	180	1,06508876
58	Ondavka	42	18	0,42857143
59	Ortuťová	203	166	0,81773399
60	Osikov	865	1001	1,15722543
61	Petrová	489	821	1,67893661
62	Poliakovce	394	368	0,93401015
63	Porúbka, okres Bardejov	248	226	0,91129032
64	Regetovka	22	26	1,18181818
65	Rešov	351	315	0,8974359
66	Richvald	1032	983	0,95251938
67	Rokytov	499	556	1,11422846
68	Smilno	712	717	1,00702247
69	Snakov	597	673	1,12730318
70	Stebnícka Huta	243	237	0,97530864
71	Stebník	356	303	0,8511236
72	Stuľany	609	580	0,95238095
73	Sveržov	439	580	1,32118451
74	Šarišské Čierne	349	305	0,8739255
75	Šašová	174	149	0,85632184
76	Šiba	541	583	1,07763401
77	Tarnov	362	389	1,07458564
78	Tročany	303	310	1,02310231
79	Varadka	128	196	1,53125
80	Vyšná Polianka	150	109	0,72666667
81	Vyšná Voľa	385	391	1,01558442
82	Raslavice	2326	2706	1,16337059
83	Vyšný Kručov	147	152	1,03401361
84	Vyšný Tvarožec	129	119	0,92248062



Územný plán Prešovského samosprávneho kraja - Koncept

85	Zborov	2459	3297	1,34078894
86	Zlaté	727	759	1,04401651



Regresia (index rastu < 0,80)



Stagnácia (index rastu 0,80 - 1,20)



Progresia (index rastu > 1,20)

V okrese Bardejov	Regresia	6,98%
	Stagnácia	80,23%
	Progresia	12,79%

Tabuľka indexov rastu v obciach okresu Humenné

		Počet obyvateľov		Index rastu	
		1996	2014	2014/1996	
Okres Humenné	1	Humenné	36306	34455	0,94901669
	2	Adidovce	228	204	0,89473684
	3	Baškovce, okres Humenné	436	428	0,98165138
	4	Brekov	1239	1365	1,10169492
	5	Brestov, okres Humenné	503	589	1,17097416
	6	Černina	207	179	0,8647343
	7	Dedačov	156	169	1,08333333
	8	Hankovce, okres Humenné	568	541	0,95246479
	9	Hrabovec nad Laborcom	574	544	0,94773519
	10	Hrubov	566	501	0,88515901
	11	Hudcovce	405	415	1,02469136
	12	Rokytov pri Humennom	351	317	0,9031339
	13	Chlmec	546	578	1,05860806
	14	Jablož	487	419	0,86036961
	15	Jankovce	279	271	0,97132616
	16	Kamenica nad Cirochou	2218	2386	1,07574391
	17	Kamienka, okres Humenné	516	536	1,03875969
	18	Karná	433	449	1,0369515
	19	Kochanovce, okres Humenné	652	785	1,20398773
	20	Koškovce	617	615	0,99675851
	21	Lieskovec, okres Humenné	476	462	0,97058824
	22	Ľubiša	800	815	1,01875
	23	Lukačovce	518	466	0,8996139
	24	Modra nad Cirochou	1087	1010	0,92916283
	25	Myslina	534	569	1,06554307
	26	Nechválova Polianka	163	87	0,53374233
	27	Nižná Jablonka	176	195	1,10795455
	28	Nižné Ladičkovce	340	347	1,02058824



Územný plán Prešovského samosprávneho kraja - Koncept

29	Ohradzany	576	641	1,11284722
30	Papín	1115	1006	0,90224215
31	Porúbka, okres Humenné	257	271	1,05447471
32	Ptičie	646	646	1
33	Rovné, okres Humenné	485	448	0,92371134
34	Slovenská Volová	441	536	1,2154195
35	Slovenské Krivé	130	127	0,97692308
36	Topoľovka	810	816	1,00740741
37	Turcovce	368	303	0,82336957
38	Udavské	1229	1217	0,99023596
39	Veľopolie	313	360	1,15015974
40	Víťazovce	336	318	0,94642857
41	Vyšná Jablonka	100	61	0,61
42	Vyšné Ladičkovce	260	209	0,80384615
43	Vyšný Hrušov	442	485	1,09728507
44	Závadka, okres Humenné	463	532	1,14902808
45	Zbudské Dlhé	474	698	1,47257384
46	Zubné	398	362	0,90954774
47	Košarovce	607	626	1,03130148
48	Nižná Sitnica	373	330	0,8847185
49	Pakostov	507	462	0,9112426
50	Prituľany	83	57	0,68674699
51	Rohožník, okres Humenné	60	32	0,53333333
52	Ruská Kajňa	162	110	0,67901235
53	Ruská Poruba	272	248	0,91176471
54	Vyšná Sitnica	451	395	0,87583149
55	Závada, okres Humenné	92	73	0,79347826
56	Jasenov, okres Humenné	1099	1197	1,08917197
57	Hažín nad Cirochou	620	686	1,10645161
58	Sopkovce	140	110	0,78571429
59	Gruzovce	128	126	0,984375
60	Maškovce	64	53	0,828125
61	Lackovce	0	667	1,22385321



Regresia (index rastu < 0,80)



Stagnácia (index rastu 0,80 - 1,20)



Progresia (index rastu > 1,20)

V okrese Humenné	Regresia	11,48%
	Stagnácia	81,97%
	Progresia	6,56%






Tabuľka indexov rastu v obciach okresu Kežmarok

		P. obyvateľov		Index rastu	
		1996	2014	2014/1996	
Okres Kežmarok	1	Abrahámovce, okres Kežmarok	211	263	1,2464455
	2	Bušovce	320	309	0,965625
	3	Červený Kláštor	240	228	0,95
	4	Havka	54	45	0,83333333
	5	Holumnica	737	870	1,18046133
	6	Hradisko	111	97	0,87387387
	7	Huncovce	1985	2991	1,50680101
	8	Ihľany	1163	1473	1,26655202
	9	Jezerko	103	107	1,03883495
	10	Jurské	623	1103	1,77046549
	11	Kežmarok	17190	16693	0,97108784
	12	Krížová Ves	1507	2095	1,39017916
	13	Lechnica	287	270	0,94076655
	14	Lendak	4122	5135	1,24575449
	15	Majere	81	95	1,17283951
	16	Ľubica	3554	4350	1,22397299
	17	Matiašovce	764	799	1,04581152
	18	Mlynčeky	548	663	1,20985401
	19	Osturňa	457	316	0,69146608
	20	Podhorany, okres Kežmarok	1037	2533	2,44262295
	21	Rakúsy	1531	2951	1,92749837
	22	Reľov	340	351	1,03235294
	23	Slovenská Ves	1726	1858	1,0764774
	24	Spišská Belá	5872	6503	1,10745913
	25	Spišská Stará Ves	2328	2290	0,98367698
	26	Spišské Hanušovce	667	756	1,13343328
	27	Stará Lesná	766	1000	1,30548303
	28	Stráne pod Tatrami	930	2255	2,42473118
	29	Toporec	1555	1879	1,20836013
	30	Tvarožná	561	696	1,24064171
	31	Veľká Franková	360	356	0,98888889
	32	Veľká Lomnica	3324	4451	1,33904934
	33	Vlková	613	721	1,17618271
	34	Vlkovce	391	482	1,23273657
	35	Vojňany	231	284	1,22943723
	36	Vrbov	1172	1421	1,21245734
	37	Výborná	690	1137	1,64782609
	38	Zálesie, okres Kežmarok	96	87	0,90625
	39	Žakovce	577	862	1,49393414



Územný plán Prešovského samosprávneho kraja - Koncept

40	Malá Franková	191	185	0,96858639
41	Malý Slavkov	712	987	1,38623596

	Regresia (index rastu < 0,80)
	Stagnácia (index rastu 0,80 - 1,20)
	Progresia (index rastu > 1,20)

V okrese Kežmarok	Regresia	2,44%
	Stagnácia	46,34%
	Progresia	51,22%

Tabuľka indexov rastu v obciach okresu Levoča

		Počet obyvateľov		Index rastu	
		1996	2014	2014/1996	
Okres Levoča	1	Baldovce	215	180	0,8372093
	2	Beharovce	163	171	1,04907975
	3	Bijacovce	768	938	1,22135417
	4	Brutovce	238	192	0,80672269
	5	Buglovce	259	273	1,05405405
	6	Dlhé Stráže	448	556	1,24107143
	7	Dofany, okres Levoča	284	630	2,21830986
	8	Domaňovce	869	929	1,06904488
	9	Dravce	746	792	1,0616622
	10	Dúbrava, okres Levoča	330	332	1,00606061
	11	Granč-Petrovce	590	594	1,00677966
	12	Harakovce	71	64	0,90140845
	13	Vyšné Repaše	137	111	0,81021898
	14	Vyšný Slavkov	359	289	0,80501393
	15	Jablonov	924	997	1,07900433
	16	Kličov	530	626	1,18113208
	17	Kurimany	345	376	1,08985507
	18	Levoča	13648	14827	1,08638628
	19	Lúčka, okres Levoča	114	112	0,98245614
	20	Nemešany	333	406	1,21921922
	21	Nižné Repaše	253	181	0,71541502
	22	Oľšavica	336	288	0,85714286
	23	Ordzovany	145	174	1,2
	24	Pavľany	113	52	0,46017699
	25	Polanovce	193	176	0,9119171
	26	Pongrácovce	113	99	0,87610619
	27	Spišské Podhradie	3685	4086	1,10881954



Územný plán Prešovského samosprávneho kraja - Koncept

28	Spišský Hrhov	872	1402	1,60779817
29	Spišský Štvrtok	2215	2460	1,11060948
30	Studenec	483	480	0,99378882
31	Torysky	437	356	0,81464531
32	Uloža	183	202	1,10382514
33	Korytné	117	93	0,79487179



Regresia (index rastu < 0,80)



Stagnácia (index rastu 0,80 - 1,20)



Progresia (index rastu > 1,20)




V okrese Levoča	Regresia	9,09%
	Stagnácia	72,73%
	Progresia	18,18%

Tabuľka indexov rastu v obciach okresu Medzilaborce

		Počet obyvateľov		Index rastu	
		1996	2014	2014/1996	
Okres Medzilaborce	1	Brestov nad Laborcom	89	108	1,213483146
	2	Čabalovce	300	363	1,21
	3	Čabiny	438	374	0,853881279
	4	Čertižné	471	353	0,749469214
	5	Habura	527	502	0,95256167
	6	Kalinov	365	282	0,77260274
	7	Krásny Brod	401	481	1,199501247
	8	Medzilaborce	6694	6730	1,00537795
	9	Ňagov	472	434	0,919491525
	10	Oľka	422	300	0,710900474
	11	Oľšínkov	56	28	0,5
	12	Palota	180	179	0,994444444
	13	Radvaň nad Laborcom	558	581	1,041218638
	14	Repejov	207	144	0,695652174
	15	Roškovce	249	186	0,746987952
	16	Sukov	132	129	0,977272727
	17	Svetlice	209	117	0,559808612
	18	Valentovce	55	44	0,8
	19	Volica	362	299	0,825966851
	20	Výrava	152	165	1,085526316
	21	Zbojné	259	179	0,691119691
	22	Zbudská Belá	175	130	0,742857143
	23	Rokytovce	193	202	1,046632124



Územný plán Prešovského samosprávneho kraja - Koncept

	Regresia (index rastu < 0,80)
	Stagnácia (index rastu 0,80 - 1,20)
	Progresia (index rastu > 1,20)




V okrese Medzilaborce	Regresia	43,48%
	Stagnácia	47,83%
	Progresia	8,70%

Tabuľka indexov rastu v obciach okresu Poprad

	P. obyvateľov	Index rastu		
		1996	2014	2014/1996
Okres Poprad	1 Poprad	55037	52654	0,956701855
	2 Batizovce	1876	2318	1,235607676
	3 Gánovce	805	1311	1,628571429
	4 Gerlachov, okres Poprad	761	817	1,073587385
	5 Hôrka	1278	1848	1,44600939
	6 Hozelec	694	800	1,152737752
	7 Hranovnica	2205	2955	1,340136054
	8 Jánovce, okres Poprad	1017	1537	1,511307768
	9 Kravany, okres Poprad	786	898	1,142493639
	10 Liptovská Teplička	2186	2431	1,112076853
	11 Lučivná	828	986	1,190821256
	12 Mengusovce	566	659	1,164310954
	13 Mlynica	274	450	1,642335766
	14 Nová Lesná	1239	1564	1,262308313
	15 Spišská Teplica	1690	2224	1,315976331
	16 Spišské Bystré	2203	2462	1,117566954
	17 Spišský Štiavnik	1878	2709	1,442492013
	18 Svit	7563	7679	1,015337829
	19 Štrba	3825	3571	0,933594771
	20 Švábovce	922	1402	1,520607375
	21 Veľký Slavkov	1072	1276	1,190298507
	22 Vernár	711	584	0,82137834
	23 Vikartovce	1639	1867	1,139109213
	24 Vydrník	848	1143	1,347877358
	25 Šuňava	1817	1982	1,090809026
	26 Ždiar	1305	1379	1,056704981
	27 Štôla	546	528	0,967032967
	28 Vysoké Tatry	5682	4158	0,731784583
	29 Tatranská Javorina	212	219	1,033018868



Územný plán Prešovského samosprávneho kraja - Koncept

	Regresia (index rastu < 0,80)
	Stagnácia (index rastu 0,80 - 1,20)
	Progresia (index rastu > 1,20)

V okrese Poprad	Regresia	3,45%
	Stagnácia	58,62%
	Progresia	37,93%

Tabuľka indexov rastu v obciach okresu Prešov

		Počet obyvateľov		Index rastu	
		1996	2014	2014/1996	
Okres Prešov	1	Haniska, okres Prešov	525	674	1,28380952
	2	Ľubotice	2231	3173	1,42223218
	3	Prešov	92687	90923	0,9809682
	4	Abranovce	515	633	1,22912621
	5	Bajerov	434	459	1,05760369
	6	Bertotovce	443	483	1,09029345
	7	Brestov, okres Prešov	482	451	0,93568465
	8	Bretejovce	382	377	0,98691099
	9	Brežany	170	154	0,90588235
	10	Bzenov	693	769	1,10966811
	11	Čelovce, okres Prešov	269	322	1,19702602
	12	Červenica	584	905	1,54965753
	13	Demjata	998	1076	1,07815631
	14	Drienov	1852	2148	1,15982721
	15	Drienovská Nová Ves	623	796	1,2776886
	16	Dulova Ves	537	851	1,58472998
	17	Fintice	1480	1908	1,28918919
	18	Fričovce	1063	1112	1,04609595
	19	Fulianka	363	387	1,0661157
	20	Geraltov	152	134	0,88157895
	21	Gregorovce	729	829	1,13717421
	22	Hendrichovce	219	243	1,10958904
	23	Hermanovce	1377	1883	1,3674655
	24	Hrabkov	766	689	0,89947781
	25	Chmeľov	861	975	1,13240418
	26	Chmeľovec	399	441	1,10526316
	27	Chminianska Nová Ves	1076	1285	1,19423792
	28	Chminianske Jakubovany	1166	2038	1,74785592
	29	Chmiňany	627	908	1,44816587
	30	Janov	253	311	1,22924901



I. etapa Územného plánu Prešovského samosprávneho kraja
je spolufinancovaná Európskou úniou z Európskeho fondu regionálneho rozvoja
a rozpočtu Prešovského samosprávneho kraja.
Európsky fond regionálneho rozvoja
„Investícia do vašej budúcnosti“.



Územný plán Prešovského samosprávneho kraja - Koncept

31	Janovík	301	273	0,90697674
32	Kapušany	1905	2163	1,13543307
33	Kendice	1445	1877	1,29896194
34	Klenov	242	223	0,9214876
35	Kojatice	930	1079	1,16021505
36	Kokošovce	627	767	1,22328549
37	Križovany	378	378	1
38	Kvačany, okres Prešov	243	290	1,19341564
39	Lada	763	829	1,08650066
40	Lažany	129	180	1,39534884
41	Lemešany	1661	1854	1,11619506
42	Lesíček	256	372	1,453125
43	Ličartovce	964	960	0,99585062
44	Lipovce	500	510	1,02
45	Ľubovec	497	490	0,98591549
46	Lúčina	151	162	1,07284768
47	Malý Slivník	543	856	1,57642726
48	Malý Šariš	1309	1563	1,19404125
49	Miklušovce	334	323	0,96706587
50	Mirkovce	815	1248	1,53128834
51	Mošurov	136	185	1,36029412
52	Nemcovce, okres Prešov	408	474	1,16176471
53	Okružná	401	458	1,14214464
54	Ondrašovce	61	57	0,93442623
55	Ovčie	635	667	1,0503937
56	Petrovany	1636	1849	1,1301956
57	Podhorany, okres Prešov	612	772	1,26143791
58	Podhradík	331	371	1,12084592
59	Proč	454	437	0,96255507
60	Pušovce	528	538	1,01893939
61	Radatice	779	775	0,99486521
62	Rokycany	645	1003	1,55503876
63	Ruská Nová Ves	865	1150	1,32947977
64	Sedlice	1016	1050	1,03346457
65	Seniakovce	100	135	1,35
66	Svinia	1195	1965	1,64435146
67	Šarišská Poruba	378	572	1,51322751
68	Šarišská Trstená	223	324	1,4529148
69	Šarišské Bohdanovce	610	752	1,23278689
70	Šindliar	524	546	1,04198473
71	Široké	2251	2443	1,08529542
72	Štefanovce, okres Prešov	195	207	1,06153846
73	Teriakovce	385	617	1,6025974



Územný plán Prešovského samosprávneho kraja - Koncept

74	Terňa	983	1198	1,21871821
75	Trnkov	189	232	1,22751323
76	Tuhrina	390	479	1,22820513
77	Tulčík	1266	1325	1,04660348
78	Varhaňovce	903	1390	1,5393134
79	Veľký Slivník	295	335	1,13559322
80	Veľký Šariš	3566	5630	1,57879978
81	Víťaz	1777	2037	1,14631401
82	Vyšná Šebastová	961	1167	1,21436004
83	Záborské	419	665	1,58711217
84	Záhradné	933	979	1,04930332
85	Zlatá Baňa	407	428	1,05159705
86	Žehňa	696	1079	1,55028736
87	Žipov	266	284	1,06766917
88	Župčany	1116	1443	1,29301075
89	Medzany	516	778	1,50775194
90	Lipníky	444	479	1,07882883
91	Suchá Dolina	226	193	0,8539823



Regresia (index rastu < 0,80)



Stagnácia (index rastu 0,80 - 1,20)



Progresia (index rastu > 1,20)

V okrese Prešov	Regresia	0,00%
	Stagnácia	60,44%
	Progresia	39,56%

Tabuľka indexov rastu v obciach okresu Sabinov

		Počet obyvateľov		Index rastu	
		1996	2014	2014/1996	
Okres Sabinov	1	Bajerovce	383	299	0,780678851
	2	Bodovce	277	331	1,194945848
	3	Brezovica, okres Sabinov	1668	1719	1,03057554
	4	Brezovička	409	427	1,04400978
	5	Červená Voda	449	484	1,077951002
	6	Červenica pri Sabinove	710	845	1,190140845
	7	Ďačov	741	751	1,013495277
	8	Daletice	113	97	0,85840708
	9	Drienica	668	730	1,092814371
	10	Dubovica	1449	1499	1,034506556
	11	Hanigovce	167	133	0,796407186
	12	Hubošovce	408	499	1,223039216



Územný plán Prešovského samosprávneho kraja - Koncept

13	Jakovany	369	343	0,929539295
14	Jakubova Voľa	412	416	1,009708738
15	Jakubovany, okres Sabinov	881	942	1,069239501
16	Jarovnice	3456	5935	1,717303241
17	Kamenica	1815	1827	1,00661157
18	Krásna Lúka	696	702	1,00862069
19	Krivany	1062	1232	1,16007533
20	Lipany	5896	6454	1,094640434
21	Lúčka, okres Sabinov	656	687	1,047256098
22	Ľutina	426	464	1,089201878
23	Milpoš	621	692	1,114331723
24	Nižný Slavkov	783	817	1,043422733
25	Olejník	278	445	1,600719424
26	Oľšov	363	399	1,099173554
27	Ostrovany	1233	1912	1,550689376
28	Pečovská Nová Ves	2133	2634	1,23488045
29	Poloma	921	942	1,022801303
30	Ratvaj	133	145	1,090225564
31	Ražňany	1362	1494	1,0969163
32	Renčišov	177	183	1,033898305
33	Rožkovany	1149	1337	1,16362054
34	Sabinov	11679	12704	1,087764363
35	Šarišské Dravce	1201	1253	1,043297252
36	Šarišské Michaľany	2642	2860	1,082513248
37	Šarišské Sokolovce	491	552	1,124236253
38	Tichý Potok	417	346	0,829736211
39	Torysa	1346	1527	1,134472511
40	Uzovce	479	520	1,08559499
41	Uzovské Pekl'any	369	405	1,097560976
42	Uzovský Šalgov	567	604	1,065255732
43	Vysoká, okres Sabinov	167	134	0,80239521



Regresia (index rastu < 0,80)

Stagnácia (index rastu 0,80 - 1,20)

Progresia (index rastu > 1,20)

V okrese Sabinov	Regresia	4,65%
	Stagnácia	83,72%
	Progresia	11,63%



Tabuľka indexov rastu v obciach okresu Snina

		Počet obyvateľov		Index rastu 2014/1996	
		1996	2014		
Okres Snina	1	Belá nad Cirochou	3179	3366	1,05882353
	2	Brezovec	72	47	0,65277778
	3	Čukalovce	171	166	0,97076023
	4	Dlhé nad Cirochou	2051	2018	0,98391029
	5	Dúbrava, okres Snina	265	232	0,8754717
	6	Hostovice	370	302	0,81621622
	7	Hrabová Roztoka	88	60	0,68181818
	8	Jalová	93	75	0,80645161
	9	Kalná Roztoka	686	564	0,82215743
	10	Klenová	513	532	1,03703704
	11	Kolbasov	168	89	0,5297619
	12	Kolonica	613	590	0,96247961
	13	Ladomirov	371	303	0,81671159
	14	Michajlov	120	98	0,81666667
	15	Nová Sedlica	365	293	0,80273973
	16	Osadné	240	181	0,75416667
	17	Parihuzovce	40	32	0,8
	18	Pčoliné	636	579	0,91037736
	19	Pichne	553	567	1,02531646
	20	Príslop	85	59	0,69411765
	21	Runina	117	75	0,64102564
	22	Ruská Volová	160	107	0,66875
	23	Ruský Potok	183	133	0,72677596
	24	Snina	20757	20496	0,98742593
	25	Stakčinska Roztoka	325	333	1,02461538
	26	Stakčín	2496	2452	0,98237179
	27	Strihovce	222	157	0,70720721
	28	Šmigovec	119	90	0,75630252
	29	Topoľa	241	159	0,65975104
	30	Ubl'a	864	796	0,9212963
	31	Ulič	1135	916	0,80704846
	32	Uličské Krivé	317	255	0,8044164
	33	Zboj	563	353	0,62699822
	34	Zemplínske Hámre	1238	1264	1,02100162



Regresia (index rastu < 0,80)

Stagnácia (index rastu 0,80 - 1,20)

Progresia (index rastu > 1,20)



Územný plán Prešovského samosprávneho kraja - Koncept

V okrese Snina	Regresia	38,24%
	Stagnácia	61,76%
	Progresia	0,00%

Tabuľka indexov rastu v obciach okresu Stará Ľubovňa

		Počet obyvateľov		Index rastu	
		1996	2014	2014/1996	
Okres Stará Ľubovňa	1	Stará Ľubovňa	15640	16359	1,045972
	2	Čirč	1037	1251	1,206365
	3	Ďurková	262	241	0,919847
	4	Forbasy	369	423	1,146341
	5	Hajtovka	109	75	0,688073
	6	Haligovce	655	649	0,990840
	7	Hniezdne	1367	1445	1,057059
	8	Hraničné	252	189	0,750000
	9	Hromoš	515	513	0,996117
	10	Chmeľnica	902	968	1,073171
	11	Jakubany	2250	2708	1,203556
	12	Jarabina	826	907	1,098063
	13	Kamienka, okres Stará Ľubovňa	1442	1379	0,956311
	14	Kolačkov	954	1274	1,335430
	15	Kremná	139	101	0,726619
	16	Kyjov	718	758	1,055710
	17	Lacková	172	164	0,953488
	18	Legnava	184	121	0,657609
	19	Lesnica	483	504	1,043478
	20	Litmanová	652	637	0,976994
	21	Lomnička	1165	2930	2,515021
	22	Ľubotín	1296	1377	1,062500
	23	Malý Lipník	481	456	0,948025
	24	Matysová	111	74	0,666667
	25	Mníšek nad Popradom	673	654	0,971768
	26	Nižné Ružbachy	653	637	0,975498
	27	Nová Ľubovňa	2442	2939	1,203522
	28	Obručné	75	34	0,453333
	29	Orlov	790	654	0,827848
	30	Plaveč	1848	1843	0,997294
	31	Plavnica	1483	1611	1,086312
	32	Podolíneec	3145	3235	1,028617
	33	Pusté Pole	212	226	1,066038
	34	Ruská Voľa nad Popradom	127	96	0,755906



I. etapa Územného plánu Prešovského samosprávneho kraja
je spolufinancovaná Európskou úniou z Európskeho fondu regionálneho rozvoja
a rozpočtu Prešovského samosprávneho kraja.
Európsky fond regionálneho rozvoja
„Investícia do vašej budúcnosti“.



Územný plán Prešovského samosprávneho kraja - Koncept

35	Starina	103	41	0,398058
36	Stráňany	232	195	0,840517
37	Sulín	462	355	0,768398
38	Šambron	472	403	0,853814
39	Šarišské Jastrabie	962	1326	1,378378
40	Údol	456	406	0,890351
41	Veľká Lesná	423	481	1,137116
42	Veľký Lipník	995	977	0,981910
43	Vislanka	299	261	0,872910
44	Vyšné Ružbachy	1171	1394	1,190436



Regresia (index rastu < 0,80)

Stagnácia (index rastu 0,80 - 1,20)

Progresia (index rastu > 1,20)

V okrese Stará Ľubovňa	Regresia	13,64%
	Stagnácia	72,73%
	Progresia	13,64%

Tabuľka indexov rastu v obciach okresu Stropkov

		Počet obyvateľov		Index rastu	
		1996	2014	2014/1996	
Okres Stropkov	1	Baňa	201	177	0,88059701
	2	Breznica	639	787	1,23161189
	3	Brezníčka, okres Stropkov	133	125	0,93984962
	4	Brusnica	317	414	1,30599369
	5	Bukovce	494	531	1,07489879
	6	Bystrá, okres Stropkov	45	31	0,68888889
	7	Bžany	148	164	1,10810811
	8	Duplín	493	495	1,0040568
	9	Gribov	194	200	1,03092784
	10	Havaj	424	404	0,95283019
	11	Chotča	534	578	1,082397
	12	Jakušovce	52	46	0,88461538
	13	Kolbovce	144	198	1,375
	14	Korunková	119	84	0,70588235
	15	Kožuchovce	73	68	0,93150685
	16	Krišľovce	62	35	0,56451613
	17	Krušinec	214	264	1,23364486
	18	Lomné	315	261	0,82857143
	19	Makovce	181	175	0,96685083
	20	Malá Poľana	132	113	0,85606061



Územný plán Prešovského samosprávneho kraja - Koncept

21	Miková	168	151	0,89880952
22	Miňovce	348	340	0,97701149
23	Mrázovce	92	86	0,93478261
24	Nižná Olšava	381	400	1,04986877
25	Olšavka, okres Stropkov	253	226	0,89328063
26	Potôčky	74	61	0,82432432
27	Potoky	98	91	0,92857143
28	Kručov	244	224	0,91803279
29	Soľník	69	35	0,50724638
30	Staškovce	273	257	0,94139194
31	Stropkov	10499	10837	1,03219354
32	Šandal	310	322	1,03870968
33	Tisinec	337	382	1,13353116
34	Tokajík	132	105	0,79545455
35	Turany nad Ondavou	409	392	0,95843521
36	Varechovce	180	171	0,95
37	Veľkrop	220	222	1,00909091
38	Vislava	242	208	0,85950413
39	Vladiča	107	59	0,55140187
40	Vojtovce	126	108	0,85714286
41	Vyškovce	138	136	0,98550725
42	Vyšná Olšava	516	637	1,23449612
43	Vyšný Hrabovec	198	187	0,94444444



Regresia (index rastu < 0,80)



Stagnácia (index rastu 0,80 - 1,20)



Progresia (index rastu > 1,20)

V okrese Stropkov	Regresia	13,95%
	Stagnácia	74,42%
	Progresia	11,63%



Tabuľka indexov rastu v obciach okresu Svidník

		Počet obyvateľov		Index rastu	
		1996	2014	2014/1996	
Okres Svidník	1	Belejovce	15	22	1,466667
	2	Beňadikovce	244	224	0,918033
	3	Bodružal	77	62	0,805195
	4	Cernina	611	588	0,962357
	5	Cigla	82	99	1,207317
	6	Dlhoňa	72	70	0,972222
	7	Dobroslava	56	30	0,535714
	8	Dubová, okres Svidník	241	229	0,950207
	9	Dukovce	240	264	1,100000
	10	Fijaš	154	139	0,902597
	11	Giraltovce	4271	4146	0,970733
	12	Havranec	12	13	1,083333
	13	Hrabovčik	292	344	1,178082
	14	Hunkovce	266	334	1,255639
	15	Jurkova Voľa	85	85	1,000000
	16	Kalnište	520	548	1,053846
	17	Kapišová	343	416	1,212828
	18	Kečkovce	225	243	1,080000
	19	Kobylnice	106	99	0,933962
	20	Korejovce	63	67	1,063492
	21	Kračúnovce	1035	1215	1,173913
	22	Krajná Bystrá	320	394	1,231250
	23	Krajná Poľana	245	206	0,840816
	24	Krajná Porúbka	60	54	0,900000
	25	Krajné Čierne	83	76	0,915663
	26	Kružlová	523	705	1,347992
	27	Kuková	691	720	1,041968
	28	Kurimka	396	366	0,924242
	29	Ladomirová	781	1029	1,317542
	30	Lúčka, okres Svidník	489	525	1,073620
	31	Lužany pri Topli	249	265	1,064257
	32	Matovce	146	124	0,849315
	33	Medvedie	73	48	0,657534
	34	Mestisko	469	472	1,006397
	35	Mičakovce	119	148	1,243697
	36	Miroľa	83	67	0,807229
	37	Mlynárovce	215	215	1,000000
	38	Nižná Jedľová	71	83	1,169014
	39	Nižná Pisaná	85	85	1,000000



Územný plán Prešovského samosprávneho kraja - Koncept

40	Nižný Komárnik	169	175	1,035503
41	Nižný Mirošov	212	256	1,207547
42	Nižný Orlík	257	301	1,171206
43	Nová Polianka	62	78	1,258065
44	Okrúhle	627	640	1,020734
45	Príkra	11	8	0,727273
46	Pstriná	84	54	0,642857
47	Radoma	418	437	1,045455
48	Rakovčik	175	170	0,971429
49	Rovné, okres Svidník	510	493	0,966667
50	Roztoky	221	377	1,705882
51	Soboš	143	145	1,013986
52	Stročín	394	553	1,403553
53	Svidnička	127	142	1,118110
54	Svidník	12708	11444	0,900535
55	Šarbov	17	12	0,705882
56	Šarišský Štiavnik	262	289	1,103053
57	Šemetkovce	104	90	0,865385
58	Štefurov	115	112	0,973913
59	Vagrinec	134	127	0,947761
60	Valkovce	231	227	0,982684
61	Vápeník	62	38	0,612903
62	Vyšná Jedľová	186	191	1,026882
63	Vyšná Pisaná	80	74	0,925000
64	Vyšný Komárnik	72	72	1,000000
65	Vyšný Mirošov	537	583	1,085661
66	Vyšný Orlík	376	383	1,018617
67	Železník	434	464	1,069124
68	Želmanovce	307	340	1,107492



Regresia (index rastu < 0,80)



Stagnácia (index rastu 0,80 - 1,20)



Progresia (index rastu > 1,20)

V okrese Svidník	Regresia	17,65%
	Stagnácia	73,53%
	Progresia	8,82%



Tabuľka indexov rastu v obciach okresu Vranov nad Topľou

		Počet obyvateľov		Index rastu	
		1996	2014	2014/1996	
Okres Vranov nad Topľou	1	Holčíkovce	466	430	0,9227468
	2	Jasenovce	190	226	1,1894737
	3	Jastrabie nad Topľou	377	451	1,1962865
	4	Juskova Voľa	278	327	1,176259
	5	Kamenná Poruba, okres Vranov nad Topľou	983	1306	1,328586
	6	Kladzany	614	532	0,8664495
	7	Komárany	492	483	0,9817073
	8	Kučín, okres Vranov nad Topľou	400	521	1,3025
	9	Kvakovce	471	403	0,8556263
	10	Majerovce	457	454	0,9934354
	11	Malá Domaša	402	492	1,2238806
	12	Matiaška	271	272	1,00369
	13	Medzianky	300	292	0,9733333
	14	Merník	644	604	0,9378882
	15	Michalok	351	306	0,8717949
	16	Nižný Hrabovec	1377	1639	1,1902687
	17	Nižný Hrušov	1697	1612	0,9499116
	18	Nižný Kručov	388	409	1,0541237
	19	Nová Kelča	382	387	1,013089
	20	Ondavské Matiašovce	765	827	1,0810458
	21	Pavlovce, okres Vranov nad Topľou	633	768	1,2132701
	22	Petkovce	144	148	1,0277778
	23	Petrovce, okres Vranov nad Topľou	437	442	1,0114416
	24	Piskorovce	159	145	0,9119497
	25	Poša	763	927	1,214941
	26	Prosačov	154	234	1,5194805
	27	Radvanovce	179	214	1,1955307
	28	Rafajovce	180	194	1,0777778
	29	Remeniny	273	303	1,1098901
	30	Rudlov	604	661	1,0943709
	31	Ruská Voľa	82	82	1
	32	Vyšný Kazimír	196	193	0,9846939
	33	Sačurov	1871	2301	1,2298236
	34	Sečovská Polianka	2560	2768	1,08125
	35	Sedliská	1216	1366	1,1233553
	36	Skrabské	641	788	1,2293292
	37	Slovenská Kajňa	820	780	0,9512195
	38	Sol'	2029	2491	1,2276984



Územný plán Prešovského samosprávneho kraja - Koncept

39	Štefanovce, okres Vranov nad Topľou	105	116	1,1047619
40	Tovarné	1049	1007	0,9599619
41	Tovarnianska Polianka	132	109	0,8257576
42	Vavríneč	74	60	0,8108108
43	Večec	1950	2786	1,4287179
44	Vlača	221	233	1,0542986
45	Vyšný Žipov	1161	1197	1,0310078
46	Zámutov	2453	3074	1,2531594
47	Zlatník	87	77	0,8850575
48	Žalobín	693	816	1,1774892
49	Vranov nad Topľou	22937	23041	1,0045342
50	Babie	241	242	1,0041494
51	Banské	1359	1778	1,3083149
52	Benkovce	559	538	0,9624329
53	Bystré	2606	2668	1,0237913
54	Cabov	411	398	0,9683698
55	Čaklov	2079	2530	1,2169312
56	Čičava	753	1219	1,6188579
57	Čierne nad Topľou	815	749	0,9190184
58	Ďapalovce	506	467	0,9229249
59	Davidov	879	802	0,9124005
60	Detrík	58	54	0,9310345
61	Dlhé Klčovo	1362	1398	1,0264317
62	Ďurďoš	181	259	1,4309392
63	Giglovce	191	143	0,7486911
64	Girovce	84	64	0,7619048
65	Hanušovce nad Topľou	3484	3767	1,0812285
66	Hermanovce nad Topľou	622	715	1,1495177
67	Hlinné	1474	1809	1,2272727
68	Hencovce	1142	1333	1,1672504



Regresia (index rastu < 0,80)

Stagnácia (index rastu 0,80 - 1,20)

Progresia (index rastu > 1,20)

V okrese Vranov nad Topľou	Regresia	2,94%
	Stagnácia	73,53%
	Progresia	23,53%