



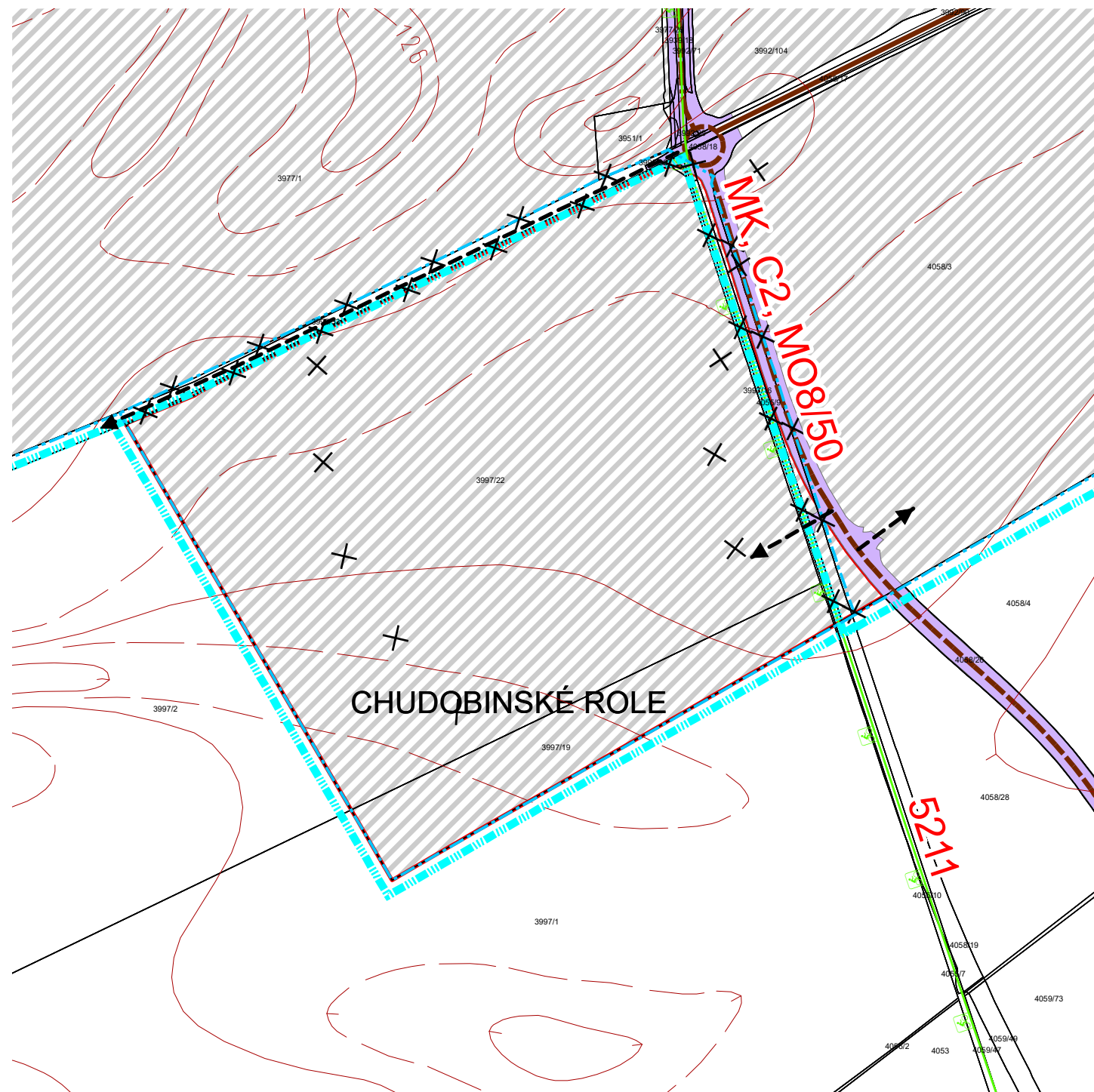


ÚZEMNÝ PLÁN MESTA SEREĎ - ZMENY A DOPLNKY Č.2/2016 - NÁVRH



LEGENDA:

STAV	NÁVRH	
		hranica zastavaného územia
		hranica urbanistických obvodov
		komunikácie funkčnej triedy C2
		dopravné napojenie
		cyklotrasy
		dopravné plochy
		zastavané plochy
		javy zrušené



Obstarávateľ: Mesto Sereď, Námestie republiky č.1176/10, 096 01 Sereď
Osoba odborne spôsobilá pre obstaranie ÚPP a ÚPD: Ing. Anna Halabrinová
Spracovateľ: Ing. arch. Ján Kubina
Dátum: júl 2016 č.z. 804/2016

**VÝKRES RIEŠENIA VEREJNÉHO
DOPRAVNÉHO VYBAVENIA**

1:5 000