



PROGRAM HOSPODÁRSKEHO ROZVOJA A SOCIÁLNEHO ROZVOJA OBCE **NOVÁ BYSTRICA**

PROGRAMOVACIE OBDOBIE 2016 - 2025

Formulár č. Ú 1 - Hlavička dokumentu PHRSR

Názov:	Program hospodárskeho rozvoja a sociálneho rozvoja obce Nová Bystrica na roky 2016 - 2025
Územné vymedzenie :	Žilinský kraj, okres Čadca, obec Nová Bystrica – ŠÚJ 509311
Územný plán obce schválený:	<i>áno</i>
Dátum schválenia PHRSR:	
Dátum platnosti:	<i>2016 - 2025</i>
Verzia	<i>1.0.</i>
Publikovaný verejne:	

Zdroj: vlastné spracovanie



Nová Bystrica	
Erb 	Vlajka a pečať 
Základné údaje	
Kraj:	Žilinský
Okres:	Okres Čadca
Región:	ZMO Kysúc
Poloha:	49°20'41"S 19°00'26"V
Nadmorská výška:	593 m n. m.
Rozloha:	125,26 km ² (12 526 ha)
Počet obyvateľov:	2 833 (31. 12. 2015)
Hustota obyvateľstva:	22,17 obyv./km ²
Nacionále	
PSČ	023 05
ŠÚJ	509311
EČV	CA
Tel. predvoľba	+421-41
Oficiálne adresy	
Adresa:	Obecný úrad Nová Bystrica
	Nová Bystrica 657
	023 05 Nová Bystrica
Web:	www.novabystrica.sk
E-mail:	info@novabystrica.sk jozef.balacin@novabystrica.sk
Telefón:	041 / 439 72 21, 439 71 49
Fax:	041 / 439 74 11



OBSAH

1 ÚVOD	5
ANALYTICKÁ ČASŤ PROGRAMU HOSPODÁRSKEHO ROZVOJA A SOCIÁLNEHO ROZVOJA OBCE NOVÁ BYSTRICA 12	
2 ZÁKLADNÁ CHARAKTERISTIKA OBCE.....	13
2.1. HISTÓRIA OBCE.....	13
2.2. PRÍRODNÉ POMERY	14
2.3. TECHNICKÁ INFRAŠTRUKTÚRA.....	19
2.4. DOPRAVA.....	23
2.5. ŽIVOTNÉ PROSTREDIE.....	24
2.6. OBYVATEĽSTVO.....	28
2.7. VZDELANIE A ZAMESTNANOSŤ	36
2.8. BÝVANIE	38
2.9. PODNIKATEĽSKÉ SUBJEKTY A INŠTITÚCIE	40
2.10. ŠKOLSTVO A VZDELANIE.....	43
2.11. SOCIÁLNA SFÉRA	44
2.12. ZDRAVOTNÍCTVO	46
2.13. ŠPORT.....	46
2.14. KULTÚRA.....	47
2.15. UBYTOVACIE ZARIADENIA.....	49
2.16. STRAVOVACIE A REŠTAURACNÉ SLUŽBY	49
2.17. CESTOVNÝ RUCH	49
2.18. REKAPITULÁCIA ROZPOČTU OBCE ZA ROKY 2010 – 2014	50
2.19. SAMOSPRÁVA	50
2.21. IDENTIFIKÁCIA HLAVNÝCH VONKAJŠÍCH FAKTOROV ROZVOJA ÚZEMIA A ANALÝZA VPLYVU VONKAJŠIEHO PROSTREDIA NA VÝVOJ SITUÁCIE V ÚZEMÍ.....	51
2.22. EX-POST HODNOTENIE PREDCHÁDZAJÚCEHO PHSR	52
3 SWOT ANALÝZY	54
3.1 HOSPODÁRSTVO A VEDECKO-TECHNICKÝ ROZVOJ.....	56
3.2 DOPRAVA A KOMUNIKÁCIE.....	57
3.3 TECHNICKÁ INFRAŠTRUKTÚRA.....	58
3.4 ODPADOVÉ HOSPODÁRSTVO.....	59
3.5 ŽIVOTNÉ PROSTREDIE	59
3.6 SOCIÁLNA OBLASŤ A ZDRAVOTNÍCTVO.....	60
3.7 ŠKOLSTVO A ŠPORT.....	61
3.8 KULTÚRA.....	62
3.9 PROPAGÁCIA A CESTOVNÝ RUCH.....	63
3.10 ADMINISTRATÍVA A BEZPEČNOSŤ	64
3.11 INFORMATIZÁCIA OBCE	64
3.12 PROBLÉMOVÁ ANALÝZA – HLAVNÉ ODVETVOVÉ DISPARITY A VYMEDZENIE CIEĽOVÝCH SKUPÍN SO SÚSTREDENOU PODPOROU OBCE NOVÁ BYSTRICA.	66
STRATEGICKÁ ČASŤ PROGRAMU HOSPODÁRSKEHO ROZVOJA A SOCIÁLNEHO ROZVOJA OBCE NOVÁ BYSTRICA	
.....	72
4 VÍZIA A POSLANIE OBCE NOVÁ BYSTRICA.....	72
5 FORMULÁCIA A NÁVRH STRATÉGIE	75
STRATEGICKÝ CIEĽ	75
FORMULÁCIA A NÁVRH STRATÉGIE	77
PROGRAMOVÁ ČASŤ PROGRAMU HOSPODÁRSKEHO ROZVOJA A SOCIÁLNEHO ROZVOJA OBCE NOVÁ BYSTRICA	
.....	83
5.1 PROGRAM 1. HOSPODÁRSTVO A VEDECKO-TECHNICKÝ ROZVOJ	84
5.2 PROGRAM 2. DOPRAVA A KOMUNIKÁCIE.....	84
5.3 PROGRAM 3. TECHNICKÁ INFRAŠTRUKTÚRA	85
5.4 PROGRAM 4. ODPADOVÉ HOSPODÁRSTVO	86
5.5 PROGRAM 5. ŽIVOTNÉ PROSTREDIE	86
5.6 PROGRAM 6. SOCIÁLNE SLUŽBY A ZDRAVOTNÍCTVO	87
5.7 PROGRAM 7. VZDELÁVANIE A ŠPORT	88
5.8 PROGRAM 8. KULTÚRA.....	89
5.9 PROGRAM 9. PROPAGÁCIA A CESTOVNÝ RUCH.....	90
5.10 PROGRAM 10. ADMINISTRATÍVA A BEZPEČNOSŤ	90
5.11 PROGRAM 11. INFORMATIZÁCIA OBCE.....	91
6 MERATEĽNÉ INDIKÁTORY	91
6.1 PROGRAM 1. HOSPODÁRSTVO A VEDECKO-TECHNICKÝ ROZVOJ	91
6.2 PROGRAM 2. DOPRAVA A KOMUNIKÁCIE.....	92



6.3 PROGRAM 3. TECHNICKÁ INFRAŠTRUKTÚRA	93
6.4 PROGRAM 4. ODPADOVÉ HOSPODÁRSTVO	94
6.5 PROGRAM 5. ŽIVOTNÉ PROSTREDIE	94
6.6 PROGRAM 6. SOCIÁLNE SLUŽBY A ZDRAVOTNÍCTVO	95
6.7 PROGRAM 7. VZDELÁVANIE A ŠPORT	96
6.8 PROGRAM 8. KULTÚRA	97
6.9 PROGRAM 9. PROPAGÁCIA A CESTOVNÝ RUCH	97
6.10 PROGRAM 10. ADMINISTRATÍVA A BEZPEČNOSŤ	98

REALIZAČNÁ ČASŤ PROGRAMU HOSPODÁRSKEHO ROZVOJA A SOCIÁLNEHO ROZVOJA OBCE NOVÁ BYSTRICA **101**

7 INŠTITUCIONÁLNE A ORGANIZAČNÉ ZABEZPEČENIE REALIZÁCIE PHRSR OBCE NOVÁ BYSTRICA 101

7.1 SYSTÉM MONITOROVANIA A HODNOTENIA PLNENIA PHRSR	102
7.2 KOMUNIKAČNÝ PLÁN	104

8 AKČNÝ PLÁN **105**

8.1 PROGRAM 1. HOSPODÁRSTVO A VEDECKO-TECHNICKÝ ROZVOJ	105
8.2 PROGRAM 2. DOPRAVA A KOMUNIKÁCIE	107
8.3 PROGRAM 3. TECHNICKÁ INFRAŠTRUKTÚRA	108
8.4 PROGRAM 4. ODPADOVÉ HOSPODÁRSTVO	110
8.5 PROGRAM 5. ŽIVOTNÉ PROSTREDIE	111
8.6 PROGRAM 6. SOCIÁLNE SLUŽBY A ZDRAVOTNÍCTVO	113
8.7 PROGRAM 7. VZDELÁVANIE A ŠPORT	115
8.8 PROGRAM 8. KULTÚRA	116
8.9 PROGRAM 9. PROPAGÁCIA A CESTOVNÝ RUCH	117
8.10 PROGRAM 10. ADMINISTRATÍVA A BEZPEČNOSŤ	119
8.11 PROGRAM 11. INFORMATIZÁCIA OBCE	119

FINANČNÁ ČASŤ PROGRAMU HOSPODÁRSKEHO ROZVOJA A SOCIÁLNEHO ROZVOJA OBCE NOVÁ BYSTRICA . **122**

9 FINANČNÝ PLÁN PROGRAMU 122

9.1 PROGRAM 1. HOSPODÁRSTVO A VEDECKO-TECHNICKÝ ROZVOJ	122
9.2 PROGRAM 2. DOPRAVA A KOMUNIKÁCIE	124
9.3 PROGRAM 3. TECHNICKÁ INFRAŠTRUKTÚRA	125
9.4 PROGRAM 4. ODPADOVÉ HOSPODÁRSTVO	126
9.5 PROGRAM 5. ŽIVOTNÉ PROSTREDIE	128
9.6 PROGRAM 6. SOCIÁLNE SLUŽBY A ZDRAVOTNÍCTVO	130
9.7 PROGRAM 7. VZDELÁVANIE A ŠPORT	131
9.8 PROGRAM 8. KULTÚRA	132
9.9 PROGRAM 9. PROPAGÁCIA A CESTOVNÝ RUCH	134
9.10 PROGRAM 10. ADMINISTRATÍVA A BEZPEČNOSŤ	135
9.11 PROGRAM 11. INFORMATIZÁCIA OBCE	135

10 ZÁVER 141

11 POUŽITÁ LITERATÚRA 142



1 ÚVOD

Dokument „ Program hospodárskeho rozvoja a sociálneho rozvoja obce Nová Bystrica s výhľadom do roku 2025 (PHRSR) je strednodobý strategický dokument, ktorý na základe analýzy hospodárskeho a sociálneho rozvoja obce stanovuje jeho strategické ciele a priority rozvoja. Je prostriedkom na napĺňanie vízie ďalšieho smerovania rozvoja obce. Programom hospodárskeho a sociálneho rozvoja obce Nová Bystrica sa uskutočňuje podpora rozvoja na úrovni miestnej samosprávy s dôrazom na sociálnu, ekonomickú a kultúrnu sféru. Je to program cielených opatrení, navrhnutý pre oživenie sociálneho, ekonomického a kultúrneho rozvoja obce Nová Bystrica, ktorý na základe výsledkov ročného hodnotenia bude priebežne aktualizovaný a doplňovaný.

Formulár č. Ú 2 - Zámer spracovania PHRSR

Zámer spracovania PHRSR	
Názov dokumentu	- Program hospodárskeho rozvoja a sociálneho rozvoja obce Nová Bystrica na roky 2016 - 2025
Forma spracovania	- pracovníkmi samosprávy, - s pomocou externých odborníkov (spolupráca),
Riadenie procesu spracovania	- pracovné skupiny boli zložené z vedenia obce, zamestnancov OcÚ, poslancov OZ a komisií, - spracovania PHRSR sa zúčastnili aj RO a PO organizácie v zriaďovateľskej pôsobnosti obce, - súčasťou prieskumu boli aj mimovládne organizácie a podnikateľské subjekty v obci, - zapojenie verejnosti a komunikácia s verejnosťou: zapojenie prostredníctvom dotazníkového prieskumu, informovanie prebiehalo formou www stránky, prostredníctvom zasadnutí OZ.
Obdobie spracovania	- PHRSR bol spracovaný v priebehu roka 2015 - harmonogram spracovania je uvedený v nasledujúcej tabuľke.
Financovanie spracovania	- náklady na vlastné spracovanie boli financované z rozpočtu obce KZ 41.

Zdroj: Weisová, Bernátová: Strategické plánovanie samosprávy, Municipalia 2012

Formulár č. Ú 3 - Harmonogram spracovania PHRSR

Harmonogram spracovania PHRSR												
Termín	I	II	III	IV	V	VI	VII	VIII	IX	X	XI	XII
Úvod												
Analytická časť												
Strategická časť												
Programová časť												
Realizačná časť												
Finančná časť												
Záver												

Zdroj: Weisová, Bernátová: Strategické plánovanie samosprávy, Municipalia 2012

Bol spracovaný na základe zákona Národnej rady SR č. 539/2008 Z. z. o podpore regionálneho rozvoja v znení zákona 309/2014 Z.z., ktorý definuje Program hospodárskeho rozvoja a sociálneho rozvoja obce ako strednodobý programový dokument, obsahujúci analýzu hospodárskeho a sociálneho rozvoja obce, hlavné smery jej vývoja, ustanovenie cieľov, prvoradých potrieb a úloh vo všetkých oblastiach života obce. Súčasťou programu je aj návrh jeho administratívneho a finančného zabezpečenia. Zákon stanovuje aj úlohy, týkajúce sa vypracovávania, schvaľovania, zabezpečenia plnenia a pravidelného vyhodnocovania predmetného programového dokumentu. Pri spracovaní programu boli rešpektované zásady regionálnej politiky vlády Slovenskej republiky a princípy regionálnej politiky Európskej únie zakotvené najmä v nariadení Rady (ES) č. 1266/1999 (nariadenie o štrukturálnych fondoch).

Formulár č. Ú 7 - Použité participatívne metódy

Metóda	Informovanie verejnosti	Získavanie názorov verejnosti	Zohľadnenie názorov verejnosti
Tlačené materiály			



Verejné informačné tabule	áno		
Informačné formuláre, tabuľky údajov,	áno		
Internetové stránky	áno		
Využitie existujúcich médií			
Zverejňovanie informácií v miestnej tlači	áno	áno	
Stretnutia			
Stretnutia s kľúčovými ľuďmi/skupinami	áno	áno	áno
Návšteva v dotknutom území	áno	áno	áno
Verejné vypočutie	áno	áno	áno
Využitie miestnych ľudí na získavanie názorov	áno	áno	áno
Rozhovory a prieskumy			
Dotazník pre záujmové skupiny	áno	áno	
Dotazník pre širokú verejnosť	áno	áno	
Poradné skupiny			
Miestne poradné skupiny	áno	áno	áno
Riešenie problémov			
Rokovanie bez prítomnosti moderátora/facilitátora	áno	áno	áno

Zdroj: vlastné spracovanie

Program sociálneho, ekonomického a kultúrneho rozvoja obce Nová Bystrica je súčasťou sústavy základných dokumentov podpory regionálneho rozvoja v Slovenskej republike. Táto sústava je členená na strategické a programové dokumenty vypracovávané na úrovni štátu, sektorov, samosprávnych krajov, regiónov a obcí a programové dokumenty Európskej únie (pre využitie zdrojov predstupových a štrukturálnych fondov).

Východiskové podklady

Podpora regionálneho rozvoja sa uskutočňuje v súlade s programovaním na základe:

Miestnej úrovni

- **Program hospodárskeho a sociálneho rozvoja obce**, ktorý je strednodobý programový dokument spracovaný na úrovni obce.
- Program odpadového hospodárstva,
- **Viacročný rozpočet**
- **Územný plán obce**

Národnej úrovni

- **Partnerská dohoda** určuje stratégiu, priority a podmienky SR na využívanie fondov EÚ tak, aby sa dosiahli priority stratégie Európa 2020. Ide teda o základný národný dokument, ktorý zastrešuje všetky operačné programy SR pre nové programové obdobie. Neformálne vyjednávania k príprave Partnerskej dohody a operačným programom Slovenskej republiky na roky 2014-2020 sa začali 25. januára 2013 stretnutím so zástupcami Európskej komisie. Následne sa uskutočnili aj ďalšie neformálne kolá rokovaní, o ktorých bližšie informácie je možné získať na stránkach Úradu vlády ako Centrálného koordinačného orgánu pre fondy EÚ v podmienkach SR.
- **Pozičný dokument Európskej komisie k Partnerskej dohode a programom SR na roky 2014 - 2020** - pozičný dokument identifikuje z pohľadu Európskej komisie hlavné rozvojové potreby s možnosťou financovania opatrení v rámci fondov Spoločného strategického rámca EÚ v podmienkach SR. Zároveň tento dokument predstavuje základ pre negociácie s Európskou komisiou k Partnerskej dohode a operačným programom SR na roky 2014-2020.
- **Stratégia financovania Európskych štrukturálnych a investičných fondov pre programové obdobie 2014 - 2020**
- **Integrovaný regionálny operačný program „IROP“** - predstavuje programový dokument SR pre programové obdobie 2014 – 2020, ktorého globálnym cieľom je: prispieť k zlepšeniu kvality života a zabezpečiť udržateľné poskytovanie verejných služieb s dopadom na vyvážený a udržateľný územný rozvoj, hospodársku, územnú a sociálnu súdržnosť regiónov, miest a obcí.
- Sektorový operačný program, ktorý je strednodobý dokument vypracovaný pre vopred určené sektory.
- **Regionálna integrovaná územná stratégia, 2014-2020**



- Program hospodárskeho rozvoja a sociálneho rozvoja samosprávneho kraja (PHSR ŽISK), ktorý je strednodobý programový dokument, je v súlade s cieľmi a prvoradými potrebami ustanovenými v národnom pláne a s podkladom na vypracovanie príslušného regionálneho operačného programu. Jeho vypracovanie zabezpečuje samosprávny kraj.
- Program hospodárskeho a sociálneho rozvoja obce, ktorý je strednodobý programový dokument spracovaný na úrovni obce.
- Konceptia územného rozvoja Slovenska 2001, aktualizácia 2010,
- Národný program reforiem, máj 2012,
- Návrh základných princípov na prípravu Partnerskej dohody Slovenskej republiky na programové obdobie 2014 – 2020,
- Stratégia rozvoja dopravy SR do roku 2020, 2010,
- Program odpadového hospodárstva na roky 2011 - 2015,
- Stratégia Slovenskej republiky pre integráciu Rómov do roku 2020
- Revidovaný národný akčný plán Dekády začleňovania rómskej populácie 2005 - 2015 na roky 2011 – 2015
- 2. etapa Programu podpory zdravia znevýhodnených komunít na Slovensku na roky 2009 – 2015
- Konceptia výchovy a vzdelávania rómskych detí a žiakov vrátane rozvoja stredoškolského a vysokoškolského vzdelávania

Nadnárodnej úrovni

Programové dokumenty Európskej únie pre využitie štrukturálnych fondov tvoria:

- Stratégia EÚ 2020 - cieľ: konkurencieschopnosť, zamestnanosť a hospodársky rast
- Spoločný strategický rámec EK, marec 2012,
- Nariadenia EK (Všeobecné nariadenie, nariadenie k fondom),
- CENTROPE – Správa o regionálnom rozvoji, 2012,
- CENTROPE – Nástroj na hodnotenie potrieb infraštruktúry – podpora konkurencieschopného regionálneho rozvoja (INAT),
- CENTROPE – Stratégia ľudského kapitálu,
- CENTROPE – Stratégia v oblasti vedomostného regiónu,
- CENTROPE – Stratégia v oblasti priestorovej integrácie a Akčný plán 2013+,
- CENTROPE – Stratégia v oblasti kultúry a cestovného ruchu 2013+,
- Národný (regionálny) rozvojový plán (RDP – Regional Development Plan), ktorý je hlavným dokumentom pre vyjednanie podpory zo Štrukturálnych fondov Európskej únie.
- Rámec podpory spoločenstva (CSF – Community Support Framework), ktorý bude vytvorený na základe Národného rozvojového plánu v spolupráci s Európskou komisiou, je hlavným dokumentom vymedzujúcim poskytnutie podpory zo štrukturálnych fondov Európskej únie.
- Sektorové operačné programy (SOP – Sectoral Operation Programme), ako taktické dokumenty vytvorené na úrovni ministerstiev, ktoré rozpracovávajú problémové celky stratégií majúcich plošný (celošťátny) charakter, pre ktoré bude žiadané spolufinancovanie zo zdrojov Európskej únie.
- Regionálne operačné programy (ROP – Regional Operation Programme), ako taktické dokumenty, ktoré budú spracované na úrovni regiónov NUTS II a rozpracovávajú tie problémové celky stratégií, pre ktoré bude žiadané spolufinancovanie zo zdrojov Európskej únie.
- Strategické usmernenia Spoločenstva (SUS) – ROP odráža 1 usmernenie SUS t.j. „urobiť Európu a jej regióny atraktívnejším priestorom pre investície a prácu“, a súčasne 3 usmernenie SUS t.j. „vytvorenie väčšieho množstva a kvalitnejších pracovných miest“

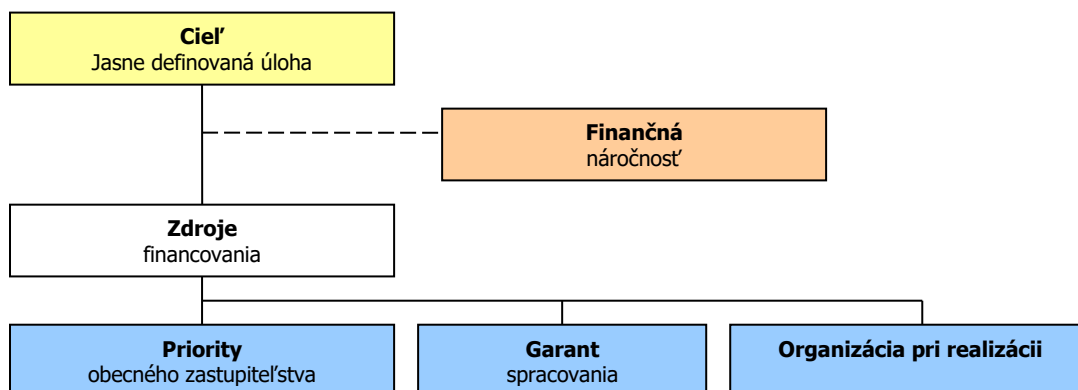
Jednotlivé strategické dokumenty sú vypracovávané vo vzájomnej nadväznosti a postupnosti.

Implementácia

Implementácia Programu hospodárskeho a sociálneho rozvoja obce Nová Bystrica je zložitý a náročný proces. Za jeho realizáciu so zabezpečením všetkých väzieb na strategické a programové dokumenty SR a EÚ budú zodpovední predstavitelia samosprávy obce Nová Bystrica. Návrh spôsobu implementácie bude treba dopĺňať v súlade s organizačnou štruktúrou samosprávneho úradu, jeho kompetenciami v nadväznosti na vývoj v oblasti legislatívy, predovšetkým v oblasti nakladania s



finančnými prostriedkami. Pri posudzovaní jednotlivých projektov sme použili procesnú analýzu, ktorej hlavným cieľom bolo analyzovať proces premeny vstupov pomocou použitia súboru finančných, ľudských a technologických zdrojov.



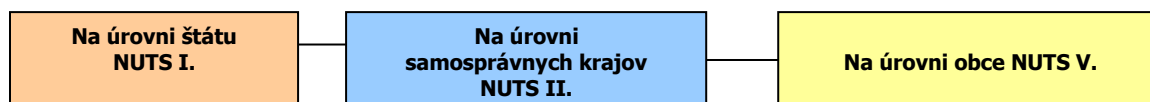
Finančné zabezpečenie

V zmysle zákona č. 539/2008 Z. z. o podpore regionálneho rozvoja v znení zákona 309/2014 Z.z., o podpore regionálneho rozvoja v znení neskorších predpisov, sa financovanie regionálneho rozvoja realizuje na troch úrovniach: Na mikroregionálnej úrovni je možné rozvojové aktivity financovať jedine združovaním zdrojov nižšej úrovne, čiže obcí. Samosprávy nemajú spoločný zdroj financovania. V súčasnej situácii je možné rozvojové aktivity financovať buď z rozpočtov jednotlivých obcí v prípade individuálnych projektov alebo združením financií viacerých obcí v prípade spoločných projektov. V prípade financovania projektov majúci význam v kontexte priorit celého kraja zohráva významnú úlohu Žilinský samosprávny kraj a financovanie inštitúcií v jeho zriaďovateľskej kompetencii. Ďalšími doplnkovými zdrojmi, ktoré možno definovať na úrovni jednotlivých aktivít sú predovšetkým štrukturálne fondy EÚ. Ich využitie v rámci jednotlivých aktivít je možné stanoviť len indikatívne bez určenia výšky požadovanej podpory s cieľom prispieť ku koordinácii realizácie rozvojových aktivít.

- Pri zostavovaní finančného plánu a zaisťovaní finančnej podpory je potrebné zamerať sa na tie opatrenia, ktoré sú nedostatočne podporované zo štátneho rozpočtu, alebo nie sú podporované vôbec.
- Pri zabezpečovaní základných potrieb občanov postupuje samospráva podľa zákona číslo 369/1990 Z.z. O obecnom zriadení a v zmysle zákona č. 138/1991 Zb. O majetku obcí v znení neskorších predpisov.
- Na plnenie svojich úloh má obce okrem finančných prostriedkov poukázaných od štátu v rámci delimitácie k dispozícii nasledovné financie: príjmy z miestnych daní a poplatkov, zdroje Štrukturálnych fondov Európskej únie v rámci programovacieho obdobia 2014 - 2020.

Zdroje a dokumenty

V súlade so snahou Slovenskej republiky o znižovanie rozdielov na úrovni rozvoja jednotlivých regiónov boli východiskom pri príprave Programu hospodárskeho a sociálneho rozvoja obce Nová Bystrica nasledovné strategické dokumenty:



Podporné materiály

Pri vypracovaní Programu hospodárskeho a sociálneho rozvoja obce Nová Bystrica boli použité aj prognostické údaje vypracované Ministerstvom výstavby a regionálneho rozvoja SR. Hlavnou úlohou prognostických údajov je podporiť vypracovanie tohto programu a zabezpečiť tým zvýšenie efektívnosti procesov strategického plánovania a kvality tohto dokumentu. Toto zabezpečenie je dané prepojením Systému strednodobého výhľadu hospodárskeho a sociálneho vývoja a vecnej roviny strategického plánovania.



Obec Nová Bystrica má nasledovné možnosti čerpania mimorozpočtových zdrojov na dosahovanie svojich cieľov a priorít v zmysle stanovených tematických cieľov stratégie Európa 2020 a prioritných oblastí Pozičného dokumentu:

Partnerská dohoda (ďalej len „PD“), ako obdoba súčasného Národného strategického referenčného rámca, obsahuje záväzky členského štátu, že pridelené alokácie pre politiku súdržnosti EÚ sa využijú na implementáciu stratégie Európa 2020. Partnerská dohoda obsahuje aj návrh operačných programov.

Operačné programy (ďalej len „OP“) sú hlavným riadiacim nástrojom pre využívanie fondov EÚ. Na zabezpečenie naplnenia cieľov stratégie Európa 2020 vypracovala EK tzv. „kondicionality“, t.j. podmienky, ktoré musia členské štáty splniť, jednak sú to podmienky ex ante, ktoré musia byť zavedené pred poskytnutím prostriedkov z fondov, ako aj podmienky ex post, podľa ktorých bude uvoľnenie dodatočných prostriedkov z fondov závisieť na výkonnosti a dosahovaní cieľov stratégie Európa 2020.

Tematické ciele v súlade so stratégiou Európa 2020:

- 1) posilnenie výskumu, technologického rozvoja a inovácií;
- 2) zlepšenie prístupu k informáciám a komunikačným technológiám a zlepšenie ich využívania a kvality;
- 3) zvýšenie konkurencieschopnosti malých a stredných podnikov a poľnohospodárskeho sektora (v prípade EPFRV) a sektora rybného hospodárstva a akvakultúry (v prípade EFNRH);
- 4) podpora prechodu na nízkouhlíkové hospodárstvo vo všetkých sektoroch;
- 5) podpora prispôsobovania sa zmenám klímy, predchádzania a riadenia rizík;
- 6) ochrana životného prostredia a presadzovanie efektívneho využívania zdrojov;
- 7) podpora udržateľnej dopravy a odstraňovanie prekážok v kľúčových sieťových infraštruktúrach;
- 8) podpora zamestnanosti a mobility pracovnej sily;
- 9) podpora sociálneho začlenenia a boj proti chudobe;
- 10) investovanie do vzdelania, zručností a celoživotného vzdelávania;
- 11) zvyšovanie inštitucionálnych kapacít a efektivity verejnej správy.

Pozičný dokument definuje nasledujúce prioritné oblasti:

- podnikateľské prostredie priaznivé pre inovácie
- infraštruktúra pre hospodársky rast a zamestnanosť
- rozvoj ľudského kapitálu a zlepšenie účasti na trhu práce
- trvalo udržateľné a efektívne využívanie prírodných zdrojov
- moderná a profesionálna verejná správa

Priority stanovené v Pozičnom dokumente boli použité ako podklad pre prípravu najdôležitejších strategických dokumentov SR pre čerpanie fondov EÚ: Partnerskej dohody a operačných programov.

Štruktúra operačných programov

P.č.	Operačné programy	Riadiaci orgán	Sprostredkovateľský orgán pod riadiacim orgánom	Tematický cieľ / Investičná priorita	Fond EÚ
1	Výskum a inovácie (VaI)	MŠVVŠ SR		1a, 10	EFRR, ESF
			MH SR	1b, 3	
2	Integrovaná infraštruktúra (II)	MDVRR SR	MF SR	2 7a,b,c,d	KF, EFRR
3	Ľudské zdroje (ĽZ)	MPSVR SR	MV SR	9	EFRR, ESF
				8,9,10,	
			MZ SR	9a	
		MŠVVŠ SR		10	
4	Kvalita životného prostredia (KŽP)	MŽP SR	MDVRR SR	4c	KF, EFRR
			MH SR	4,7e	



			4,5,6,		
			MV SR	5b	
5	Integrovaný ROP (IROP)	MPaRV SR	MK SR	6c	ESF, EFRR
			VÚC	5,6,7,9,10	
				5,6,7,9,10,	
6	Efektívna verejná správa (EVS)	MV SR		11	EFRR, ESF
7	Technická pomoc (TP)	ÚV SR		11	EFRR
8	Rozvoj vidieka	MPaRV SR			EPFRV
9	Rybné hospodárstvo	MPaRV SR			EFNRH
10	Európska územná spolupráca	RO budú určené zo strany EK			EFRR
11	Interact, Urban	RO budú určené zo strany EK			EFRR

Uplatnenie integrovaného prístupu

rozmer - 1

Rôzne aspekty života obce – environmentálny, hospodársky, sociálny a kultúrny – sú vzájomne prepojené a úspech v rozvoji samosprávy možno dosiahnuť len prostredníctvom integrovaného prístupu. Opatrenia týkajúce sa fyzickej obnovy sa v PHRSR skombinovali s opatreniami na podporu vzdelávania, hospodárskeho rozvoja, sociálneho začleňovania a ochrany životného prostredia. Predpokladom toho je rozvoj silných partnerstiev medzi miestnymi obyvateľmi, občianskou spoločnosťou, miestnym hospodárstvom a rôznymi úrovňami správy. Takýto prístup je osobitne dôležitý v súčasnosti vzhľadom na vážnosť problémov, pred ktorými momentálne samospráva stojí. Tieto problémy siahajú od konkrétnych demografických zmien cez dôsledky hospodárskej stagnácie v súvislosti s tvorbou pracovných miest a sociálnym pokrokom až po dôsledky zmeny klímy. Reakcia na tieto problémy bude mimoriadne dôležitá na dosiahnutie inteligentnej, udržateľnej a inkluzívnej spoločnosti, ktorá je cieľom stratégie Európa 2020.

rozmer – 2

PHRSR obce Nová Bystrica integruje všetky dokumenty na miestnej úrovni ako aj ciele a priority národných strategických dokumentov a dokumentov EÚ. PHRSR obce Nová Bystrica 2016 - 2025 integruje a nadväzuje na predchádzajúce PHRSR obce, viacročný rozpočet. PHRSR obce vychádza a integruje strategické dokumenty na národnej úrovni ako Partnerská dohoda, ktorá určuje stratégiu, priority a podmienky SR na využívanie fondov EÚ tak, aby sa dosiahli priority stratégie Európa 2020, Pozičný dokument Európskej komisie k Partnerskej dohode a programom SR na roky 2014-2020, Stratégia financovania Európskych štrukturálnych a investičných fondov pre programové obdobie 2014 – 2020, Integrovaný regionálny operačný program „IROP“. Ďalej integruje a vychádza zo strategických dokumentov EÚ: Stratégia EÚ 2020 - cieľ: konkurencieschopnosť, zamestnanosť a hospodársky rast, Spoločný strategický rámec EK, marec 2012, Nariadenia EK (Všeobecné nariadenie, nariadenie k fondom), CENTROPE – Správa o regionálnom rozvoji, 2012, CENTROPE – Nástroj na hodnotenie potrieb infraštruktúry – podpora konkurencieschopného regionálneho rozvoja (INAT), CENTROPE – Stratégia ľudského kapitálu, CENTROPE – Stratégia v oblasti vedomostného regiónu, CENTROPE – Stratégia v oblasti priestorovej integrácie a Akčný plán 2013+.

rozmer – 3

Integrovaný prístup bol uplatnený pri procese spracovania strategického dokumentu, kde boli zohľadnené predstavy, potreby a požiadavky jednotlivých zainteresovaných skupín ako sú obyvatelia, rozpočtové a príspevkové organizácie zriadené v rámci pôsobnosti obce, mimovládne organizácie, záujmové skupiny obyvateľov, podnikateľské subjekty, obec a jej jednotlivé orgány: poslanci OZ, starosta, komisie. Integrovaný prístup bol uplatnený v prípravnej fáze spracovania PHRSR, prostredníctvom dotazníkového prieskumu pri jednotlivých skupinách. Následne bol integrovaný prístup uplatnený v rámci schvaľovacej fázy PHRSR, kde bol návrh dokumentu zaslaný zainteresovaným skupinám na záverečnú úpravu, doplnenie a odsúhlasenie.

rozmer – 4

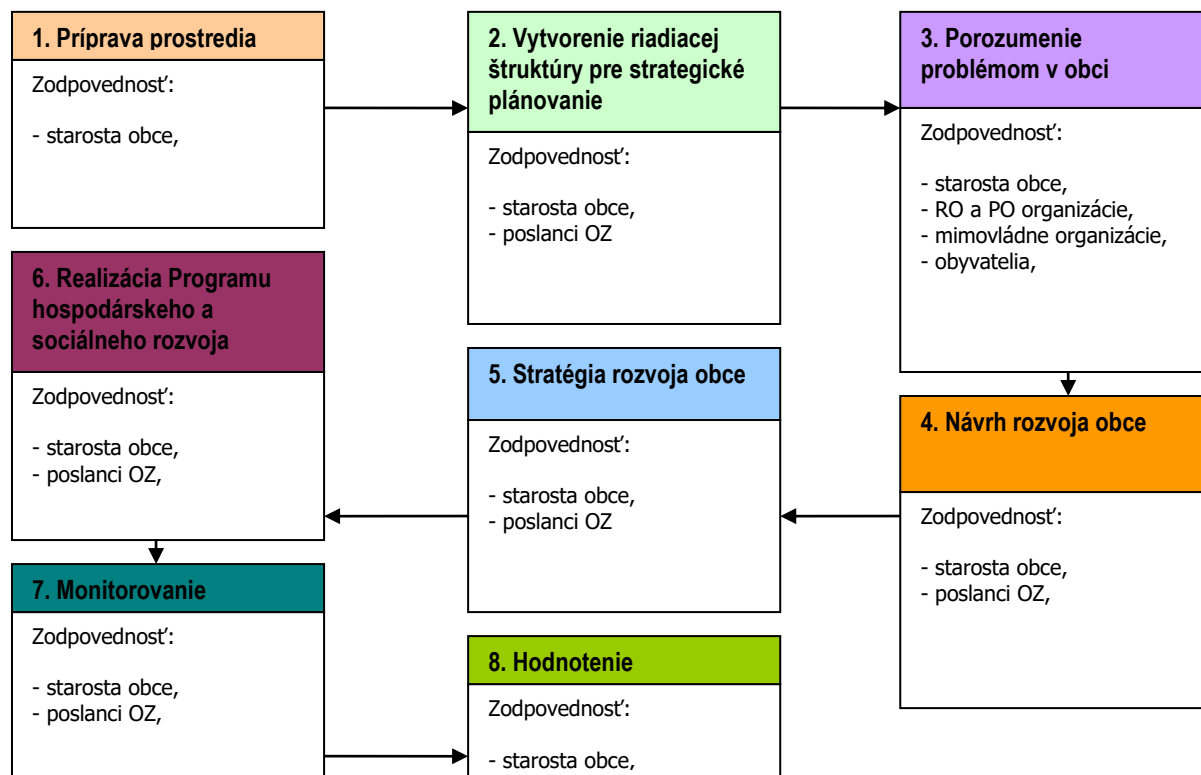
Integrovaný prístup bol uplatnený v prípade finančného zabezpečenia jednotlivých priorít a cieľov. Financovanie sa realizuje z viacerých zdrojov – verejných a súkromných. Verejné zdroje uplatňujú



integrovaný prístup z hľadiska horizontálneho ako aj vertikálneho. Z horizontálneho hľadiska predstavuje kombinovanie viacerých možných zdrojov EÚ (Operačných programov). Z vertikálneho hľadiska sú integrované zdroje EÚ, úrovne SR, VÚC a nakoniec na najnižšej úrovni miestnej samosprávy.

PHRSR sa skladá z hlavného dokumentu a príloh, ktoré sú jeho neoddeliteľnou súčasťou.

Fázy strategického plánovania a definovanie zodpovednosti



1	Vyvolanie dopytu v obci Nová Bystrica. Sformovanie prvotnej pracovnej skupiny. Určenie, koho je treba do prípravy PHRSR zapojiť. Spôsob oslovenia a prizvania ďalších účastníkov – dotazníkový prieskum. Príprava informačnej stratégie. Zapojenie všetkých účastníkov procesu.
2	Vytvorenie organizačnej a riadiacej štruktúry pre spracovanie PHRSR. Stanovenie pravidiel rokovania riadiacej štruktúry.
3	Predstavenie cieľov, záujmov a potrieb všetkých účastníkov. Vytvorenie a zverejnenie mechanizmov pre aktívnu spoluúčasť verejnosti. Uskutočnenie analýzy potrieb a zhodnotenie existujúcich zdrojov. Zhodnotenie silných a slabých stránok obce.
4	Vymenovanie príležitostí a rizík a naznačenie trendov pre rozvoj obce v jednotlivých oblastiach. hlavné hodnoty, ktoré tvoria jej základ a ktoré určia pri spracovaní PHRSR smer, ktorým sa budú jednotlivé oblasti uberať, cieľ, ktorý má byť dosiahnutý a priority rozvoja, prekážky, ktoré bude nutné prekonať pri rozvoji, regionálne aj nadregionálne zdroje, ktoré je možné využiť na rozvoj.
5	Plán postupných krokov a úloh na dosiahnutie stanovených cieľov a priorít. Systém sledovania realizácie PHRSR. Spracovanie konečnej verzie PHRSR. Predloženie textu PHRSR na pripomienkovanie verejnosti. Schválenie PHRSR zastupiteľstvom.
6	Uskutočňovanie plánu. Ročné vyhodnocovanie plánu. Informovanie verejnosti o uskutočňovaní PHRSR. Prieběžné vyhľadávajúce a zapájajúce nových partnerov. Nástroje umožňujúce uskutočniť zmeny v pôvodnom PHRSR.

Zdroj: Woleková, Mezianová, 2004, s.14 – 17.



Analytická časť Programu hospodárskeho rozvoja a sociálneho rozvoja obce Nová Bystrica

2016 - 2025



2 ZÁKLADNÁ CHARAKTERISTIKA OBCE

Z hľadiska administratívneho členenia je obec sídlom okresu Čadca súčasťou Vyššieho územného celku Žilina.

Základná charakteristika obce Nová Bystrica (k 31.12.2014)

Kód obce	509311
Názov okresu	Čadca
Názov kraja	Žilinský
Štatút obce	obec
PSČ	023 05
Telefónne smerové číslo	+421-41
Prvá písomná zmienka o obci - meste - rok	1661
Nadmorská výška obce - mesta v m	593
Celková výmera územia obce [km ²]	125,26
Hustota obyvateľstva na km ²	22,17
Zdroj: ŠÚ SR	

Nadmorská výška obce je 593 m.n.m. a radí sa k stredne položeným obciam. Celková výmera územia presahuje 125,26 km². Z hľadiska hustoty osídlenia patrí obec k slabo zaľudneným obciam.

2.1 HISTÓRIA OBCE

Obec Nová Bystrica do roku 1960 patrila okresu Kysucké Nové Mesto. Prvá písomná správa o obci je z roku 1662 a bola uvádzaná ako Nová Beszterca, od roku 1773 ako Bystričky a v rokoch 1873 - 1919 ako Uj Bezsterce. Napokon od roku 1920 bola obec premenovaná na Novú Bystricu. Trvale patrila k strečnianskemu a neskôr k tepličskému panstvu. V roku 1662 mala obec 19 sedliackych usadlostí z toho u 16 ešte trvala lehota oslobodenia od poddanských dávok. Pôvodní obyvatelia osídlili územie v 13. - 15. storočí v čase „valašskej kolonizácie.“ Obyvateľstvo sa odpradáva zamestnávalo poľnohospodárstvom, pltníctvom, tkáčstvom, výrobou dreveného riadu, prácou na pilách, drotárstvom a podomovým obchodníctvom. V roku 1828 mala obec 87 domov a 865 obyvateľov. V roku 1850 to už bolo 2196 slovenských katolíckych obyvateľov. Fara bola zriadená v roku 1789, predtým patrila cirkevne k Starej Bystrici. V obci je rímsko-katolícky kostol sv. Jána Krstiteľa z roku 1857. V roku 1831 zomrelo na cholery 213 občanov. V 19. storočí sa časť obyvateľstva vysťahovala do Banátu a Slavónie. Rok 1914 poznačil celý svet jednou z najhroznejších vojen, ktoré dovtedy v histórii boli zaznamenané - 1. svetovú vojnu. V tejto vojne bojovali aj občania Novej Bystrice. Vznikom prvej Československej republiky sa život v našej obci v podstate nezmenil. Ľud naďalej trel biedu, trpel hladom, nemal zamestnanie. Nádejou na lepší život bolo vysťahovalectvo za prácou do Ameriky. V obci nebolo lekára, deti sa vyučovali v súkromných domoch a v starej cirkevnej škole. Do školy sa chodilo iba cez zimu, lebo deti museli pracovať na poli s matkami, pretože otcovia boli vo svete za prácou. Biedu na Kysuciach zastihla 2. svetová vojna, ktorá bola najhoršia v dejinách ľudstva. Napriek negatívnym javom sa veľmi javila nutnosť vzdelanosti a v roku 1941 bola postavená škola, ktorú si občania postavili svojpomocne. Najväčšiu odozvu tu odohralo Slovenské národné povstanie, do ktorého sa zapojilo okolo 40 odbojárov, ktorí boli v koncentračných táboroch a niektorí sa vrátili. Takmer 6 týždňov prebiehali na rozhraní obcí Nová Bystrica a Stará Bystrica boje medzi sovietskymi vojakmi a nemeckou armádou. V roku 1949 začala elektrifikácia obce. V roku 1952 sa začala rozvíjať kultúrna činnosť a takmer každoročne sa hrávali divadelné predstavenia. V roku 1957 sa začal stavať kultúrny dom a 27. októbra bola otvorená Základná deväťročná škola vo Vychylovke. V roku 1961 bola postavená nová školská budova v Novej Bystrici. V osade Vychylovka bolo v roku 1974 zriadené Múzeum kysuckej dediny. V roku 1980 boli k obci pripojené obce Harvelka a Riečnica, v ktorých chotároch sa počítalo so zátopou pri výstavbe vodnej nádrže. Výstavba bola započatá v roku 1983 a ukončená v roku 1989 (10.7.2016, www.novabystrica.sk).

Harvelka bola pôvodná osada obce Stará Bystrica, od roku 1950 samostatná obec okresu Kysucké Nové Mesto a od roku 1960 okresu Čadca. Z obce Lutiše bola k nej pričlenená osada Oselnica. Z rozptýleného osídlenia sa v 19. storočí vytvorila osada. Cirkevne patrila k fare v Starej Bystrici a od roku 1788 k Riečnici. V roku 1950 mala 960 obyvateľov a v roku 1980 502 obyvateľov, počet domov bol 149. V roku 1985 bola ako obec zrušená. Obec Harvelka bola rozsiahla dedina, v ktorej občania žili v osadách a na samotách. Centrum obce tvoril MNV, kultúrny dom, kostol, základná škola, obchod s rozličným tovarom a jedna školská bytovka, kde bývali učiteľia pôsobiaci na tanajšej škole. V roku 1978 v obci žilo 450-503 obyvateľov, z toho 27 občanov cigánskeho pôvodu, ktorí bývali na cholvárkoch zvaných Buková-Oselnice. Prevažná väčšina obyvateľov bola zamestnaná v ZVL Kysucké Nové Mesto, Tatra Čadca, OSP Čadca, JRD „Pokrok“ Stará Bystrica a taktiež v okresoch Karviná, Ostrava a Frýdek-Mýstek. Títo občania, ktorí sa z obce museli vysťahovať následkom výstavby vodnej nádrže si v prevažnej miere zabezpečovali



náhradné ubytovanie kúpou rodinných domov mimo nášho okresu a zamestnaním na ŠM a JRD, kde im boli pridelené byty. V roku 1978 sa začalo s výkupom nehnuteľností a to v osade u Mackurov, kde na tomto mieste sa začala stavba hrádze, postupne boli vykupované osady u Matjaši, kde sa plánovala provizorná cesta od Jančulov po Matjašov. Postupne sa začali vykupovať nehnuteľnosti v celej obci (10.7.2016, www.novabystrica.sk).

Riečnica - z rozptýleného kopaničiarskeho osídlenia sa ako samostatná dedina vytvorila v rokoch 1696 - 1713. Trvale patrila k strečnianskemu panstvu. V roku 1784 mala obec 64 domov, 83 rodín a 444 obyvateľov. V roku 1850 mala 922 slovenských a 16 židovských obyvateľov. Rímsko-katolícky kostol bol postavený v roku 1789, fara tu bola zriadená roku 1788. Predtým cirkevne patrila k fare v Starej Bystrici. Roku 1905 bol dokončený nový kostol, ktorý nahradil predošlý rokmi schátralý. Veľkú finančnú pomoc pri jeho stavbe poskytli vystáhalci do Ameriky - amerikáni. Táto stavba sa ako jediná zachovala na pôvodnom mieste v centre obce. Boli tu aj farský úrad a základná škola, ktorú od roku 1970 navštevovalo 180 žiakov. Najväčšiu časť obce tvorili obyvatelia osád a kopaníc. Stanova Rieka bola najväčšia osada obce Riečnica. Ďalej to boli osady: Michalkovia, Kováčovia, Brhlovia, Rybovia, Košútovia, Čížovia, Buchovia, Chovancovia, Balačinovia, Danihelovia. Kopanice: Čepelovia, Škutovia, Leskovce, Novosadovia, Poništovia, Opálkovia, Mihovia, Varenčiaci, Hruškuliaci, Jelenčiari, Davidikovia, Holešovia, Gabajka, Kyčierka, Hurtovia. Najväčšiu časť Stanovej Rieky tvorili usadlosti: Masnicovia, Smičkovia, Mat'kovia, Chrenovia, Mydlekovia a samoty: Pavlikovia, Pinčiarovia, Staňovia, Strakošovia, Boďova, Sklenarovia. Roku 1970 žilo v obci asi 1 300 obyvateľov. Najviac obyvateľov bolo zamestnaných mimo obce a to hlavne v Tatra Čadca, ZVL Kysucké Nové Mesto, JRD Pokrok Stará Bystrica ale aj v Ostrave a Karvinej. Priemerný vek obyvateľov bol 72 rokov. Najstarším občanom bol Alojz Kováč, zvaný Bubak, ktorý sa dožil 102 rokov, 4 mesiace a 22 dní. Obyvatelia Riečnice sa začali vystáňovať hlavne po roku 1974. Odchádzali do okresov po celej republike. Najviac však do okresov Martin, Nitra, Trnava, Topoľčany, Trenčín a Čadca. V roku 1985 obec zanikla. Pre túto kysuckú obec ktorá až do konca svojej existencie bola nielen kysuckou, ale možno aj Slovenskou raritou, bola charakteristická panenská civilizácia, temer nedotknutá príroda. Obcou pretekala riečka Riečnica, ktorú z jednej strany lemoval smrekový les a z druhej množstvo obytných domov s prevahou dreveníc. Niekoľko z nich sa zachovalo a boli prevezené do Múzea kysuckej dediny vo Vychylovke. Napríklad richtárov dom a gazdovský dvor. Obyvateľstvo z Riečnice sa vystáňovalo do Čadce, Kysuckého Nového Mesta a do ďalších obcí a miest Slovenska (10.7.2016, www.novabystrica.sk).

Vymedzenie územia

Obec leží v severozápadnej časti Slovenska na rozhraní Slovenských Beskýd a Kysuckej vrchoviny v doline rieky Bystrica. Rozloha katastra po zlúčení zátopových obcí Riečnica a Harvelka je 12 526 ha a celá lokalita sa rozprestiera v nadmorskej výške od 500 do 1 226 m n. m.. Súčasťou obce je národopisná expozícia kysuckej dediny v prírode vo Vychylovke, v ktorom sa nachádza úzkokoľajná železnica vyhlásená za národnú kultúrnu pamiatku, chránený prírodný výtvor - Vychylovské prahy, Vychylovské skálie. V zátopovej oblasti bývalých susedných obcí Riečnica a Harvelka je vybudovaná vodárenská nádrž Nová Bystrica, ktorá zásobuje pitnou vodou okresy Čadca, Kysucké Nové Mesto a Žilina. V obci Riečnica sa zachoval len pôvodný kostolík (10.7.2016, [https://sk.wikipedia.org/wiki/Nov%C3%A1_Bystrica_\(obec\)](https://sk.wikipedia.org/wiki/Nov%C3%A1_Bystrica_(obec))).

2.2 PRÍRODNÉ POMERY

Geomorfológia

Pozorujeme tu formy troch erózných systémov, t.j. zvyšky stredohorského a poriečneho systému, ako aj sústavu mladých údolných zárezov. V Kysuckej vrchovine, vo vnútri pohoria sa zachovali zvyšky stredohorského systému v širokých chrbtach na dosť značných plochách v nadmorských výškach okolo 750 – 800 metrov a to vďaka odľahlosti od Váhu resp. Kysuce ako miestnych erózných báz. Poriečna roveň sa uchovala na okrajoch vo výškach 550 – 600 m.n.m. Najmladší systém foriem – mladé doliny – sú hlboko vrezané do poriečneho reliéfu najmä na okrajoch (200 – 300 m), smerom do vnútra po niekoľkých kilometroch sa silne splytčujú a rozširujú v úvalinové formy. V menej exponovaných polohách vo vnútri pohoria je plochý reliéf s deniveláciami do 100 – 150 m, teda prakticky pahorkatina, ale rozrušené okraje pôsobia dojmom vysokej vrchoviny až hornatiny. V heterogénnom podloží prebiehal aj vývoj štruktúrno – erózných bradlových foriem. Medzi najvýraznejšie patria vápencové bradlá typu „hog back“, vyvinuté najmä v 12 kilometrovom pruhu medzi Horným Vadičovom a Lalínkom, ako aj bradlá severne od Lysice. V prvej skupine vyniká Veľké Vreteno (821 m), Steny (912 m), Ládohora (999 m). Ďalšou typickou formou reliéfu Kysuckej vrchoviny sú brdalové tvrdoše. Medzi najvýraznejšie patrí Stránik (769 m), Magura (921 m), Okruhlica (932 m), Pupov vrch (1095 m), ktorý je najvyšším bodom Kysuckej vrchoviny a zároveň celého bradlového pásma Západných Karpát Ako protiklad opísaných foriem vyvinutých na odolných horninách (vápence, pieskovce, zlepenice), vystupujú erózne kotliny a brázdy vymodelované v mäkkých, bridličnato – sliezskych súvrstviach. Oproti zovretým, prelomovým dolinám v bradlách a bradlových tvrdošoch dominujú v kotlinách úvalinové doliny so silne zasutenými svahmi (hlinité a hlinito – kamenisté delúvia). V delúviach dosahujúcich mocnosť až 10 – 15 metrov sú časté výmole a sufizývne formy. Vápencové bradlá nesú často skalné zruby a ich úpätia lemujú osypy a lokálne fosílné kamenisté prúdy. Z tektonicky podmienených foriem sa tu prejavujú 250 – 300 metrov vysoké strmé svahy na zlomovej čiare, lokálne zložené zlomové svahy spadajúce k Žilinskej kotline.



Geologické pomery

Územie patrí k západnému úseku Magurského flyša. Po vyvrásnení vnútorných karpát sa na ich vonkajšom okraji vytvorila rozsiahla prehlbenina, v ktorej sa počas paleogénu usadili mohutné až niekoľko stoviek metrov hrubé súvrstvia pozostávajúce z ílovcov, pieskovcov a zlepcov. Prevažnú časť územia buduje vnútorná jednotka flyšového pásma - magurský príkrov. Alpínskym vrásnením vznikli tri samostatné čiastkové jednotky: račianska (pomenovaná podľa Veľkej Rače, buduje najväčšiu časť územia, bystrická (zastúpená v južnej časti) a bielokarpatská (nezasahuje do oblasti). Okrem magurského príkrovu sa na geologickej stavbe územia podieľa sliezky príkrov. Je tu zastúpený istebnianskymi vrstvami vrchnokriedového veku s mohutnými ílovcovo-pieskovcovo-zlepcovým súvrstviem, vo vyšších polohách s pestrým exotickým materiálom (horninami neznámeho pôvodu), miestami s nápadnou guľovitou odlučnosťou. Bradlové pásmo sa na území nachádza iba severne od Dolnej Maríkovej. Tvoria ho dve malé bradielka stredno triasových sivých dolomitov a mladších červenohnedých hľúznatých vápencov, slieňov, zlepcov a pieskovcov. Geologická stavba územia mala veľký význam na jeho morfológiu. Po vyvrásnení flyšového pásma nastalo v mladších treťohorách jeho rozrušovanie a erózia, ktorá mala rozhodujúci vplyv na modeláciu územia. V súčasnosti je územie formované činnosťou zrážkovej vody, mrazovým zvetrávaním, zosuvmi a hospodárskou činnosťou človeka. Podľa morfológického členenia má územie ráz vrchoviny až nižšej hornatiny, len v okolí Veľkej Rače má charakter vyššej hornatiny. Geologická stavba územia aj jeho hydrologické pomery. Z dôvodu rozdielnej priepustnosti hornín aj napriek bohatým zrážkam v území, nevytvárajú sa väčšie akumulácie podzemných vôd, s čím súvisí aj slabá výdatnosť prameňov a značná rozkolísanosť vodných tokov počas roka. Z hľadiska hydrologického územie patrí do povodia Váhu. Väčšia časť územia je odvodňovaná riekou Kysucou a jej prítokmi, menšia časť (v Javorníkoch) je odvodňovaná priamymi prítokmi Váhu. Celé územie je súčasťou chránenej vodohospodárskej oblasti Beskydy. Geologický podklad sa rozhodujúcou mierou podieľal na vzniku lesných, rastlinných a živočíšnych spoločenstiev (http://www.minerally.sk/files/lok/16_safarka.htm, 29.9.2015). Na geologickej stavbe sa podieľajú aj sedimenty paleogénu a kvartéru. Paleogén - flyšové pásmo je na území zastúpené magurskou skupinou vo vývoji račianskej jednotky. V území je zastúpená zlínskymi vrstvami (stredný až vrchný eocén), ktoré sú charakteristické striedaním ílovcov, slieňovcov a pieskovcov. Kvartér - paleogénne súvrstvie je v prevažnej miere prekryté formáciou kvartérnych pokryvných útvarov, ktoré patria k nasledovným genetickým typom: fluviálne sedimenty, deluviálne sedimenty, zosuvné delúviá, antropogénne sedimenty. Fluviálne sedimenty sú reprezentované náplavmi Šlahorovho potoka. Sú zastúpené hlinami, štrkami a polohami bahnitej hliny. Celková mocnosť v hlavnom údolí dosahuje 5-8 m. Na okrajových svahoch údolia sú vyvinuté deluviálne sedimenty, ako i zosuvné delúviá vzniknuté na flyšových horninových komplexoch. Zastúpené sú ílmi, hlinami, kamenito-hlinitými a hlinito-kamenitými suťami. Celková mocnosť deluviálnych sedimentov dosahuje 2-6 m. Zosuvné delúviá sú prevažne charakteru hlin, ílov a suťí priemernej mocnosti 5-8 m. Povrch zosuvov je členitý, s eróznymi ryhami, v dolnej časti výrazne zamokrený. Antropogénne sedimenty sa v území vyskytujú vo forme navážok heterogénneho charakteru - hlina, kameň, asfalt, štrk (Správa o hodnotení, 2009, s.25).

Pôdne pomery

V prevažnej väčšine sú tu kambizeme, ale aj malá časť fluvizeme (čiže nivné pôdy), v menšine sú aj podzolové, rankrové (rankre sú dvojhorizontové A-C pôdy s vývojom zo silne skeletnatých plytkých zvetralín pevných a spevnených prevažne kyslých silikátových hornín. Dominantným pôdotvorným procesom pri ich vzniku je akumulácia organických látok v podmienkach extrémnych svahov horskej až vysokohorskej klímy) a glejové pôdy (hospodársky nevyužiteľné pôdy). Je tam malý podiel úrodnej pôdy a ešte menší podiel ornej pôdy. Pôdne druhy - prevažne ílovité a pieskovité. (nachádzajú sa tu spevnené úlomkovité horniny: ílovce, ílovité bridlice, pieskovce a zlepenice). Kyslé pôdy. Značná časť poľnohospodárskej pôdy sa nachádza na terasách, ktoré sa v posledných desaťročiach zmenou hospodárskej činnosti premenili na lúky s rozptýlenou krovinnou vegetáciou. Iba malá časť týchto terás sa zachovala, je obhospodarovaná a naďalej plní svoju protieróznou funkciu.

Nasledujúca tabuľka prezentuje vývoj štruktúry pôdneho fondu v obci Nová Bystrica od roku 2005.

Výmera územia v ha.

2005	2006	2007	2008	2009	2010	2011	2012	2013	2014	2015
------	------	------	------	------	------	------	------	------	------	------



Celk. výmera úz. obce	12526,1	12526,1	12526,1	12526,1	12526,1	12526,1	12526,1	12526,1	12526,1	12526,1	12526,1
Polnohosp. pôda - spolu	2869,6	2854,5	2878,5	2878,2	2868,8	2872,2	2870,9	2869,4	2868,7	2865,5	2865,3
- orná pôda	325,1	320,3	323,5	323,3	323,3	317,5	317,4	317,3	317,3	317,3	317,5
- záhrada	49,6	49,3	49,3	49,3	48,8	48,5	48,3	48,1	48,0	48,0	48,0
- trvalý trávny porast	2494,9	2484,9	2505,8	2505,6	2496,7	2506,3	2505,2	2503,9	2503,4	2500,2	2499,9
Nepolnoh. pôda - spolu	9656,5	9671,6	9647,6	9647,9	9657,3	9653,9	9655,2	9656,8	9657,4	9660,7	9660,8
- lesný pozemok	8925,2	8925,2	8922,4	8918,4	8925,7	8920,7	8920,8	8922,5	8922,5	8923,2	8922,4
- vodná plocha	244,2	245,1	243,3	243,3	243,3	242,9	243,1	243,1	243,4	245,5	245,3
- zast. plocha a nád. v.	199,0	215,9	198,9	203,3	204,2	203,7	204,5	204,4	204,7	205,1	206,1
- ostatná plocha	288,2	285,5	283,0	283,0	284,1	286,6	286,8	286,8	286,9	286,9	287,0

Zdroj: 20.1.2015, ŠÚ SR, DataCubes,

Z celkového hľadiska dochádza k redukcii poľnohospodárskej pôdy. K miernym negatívnym zmenám došlo v sledovanom období v prípade ornej pôdy, ako aj záhrad, ktorých výmera klesla do roku 2015 na 48,0 ha. Výmera nepoľnohospodárskej pôdy stúpla na 9660,8 ha. Zastavané plochy a nádvoria stúpili na 206,1 ha. Zmeny v štruktúre boli len nepatrné.

Hydrologické pomery

Obec spadá do povodia rieky Kysuca. Cez obec pretekajú 2 hlavné toky – rieka Bystrica a riečka Vychylovka. V katastrálnom území je vybudovaná vodná nádrž VN Nová Bystrica.

Geologická stavba územia aj jeho hydrologické pomery. Z dôvodu rozdielnej priepustnosti hornín aj napriek bohatým zrážkam v území, nevytvárajú sa väčšie akumulácie podzemných vôd, s čím súvisí aj slabá výdatnosť prameňov a značná rozkolísanosť vodných tokov počas roka. Celé územie je súčasťou chránenej vodohospodárskej oblasti Beskydy a Javorníky. Nachádza sa tu vodárenská **nádrž Nová Bystrica**, ktorá zásobuje pitnou vodou okresy Čadca, Kysucké Nové Mesto a Žilina. Vodstvo patrí do povodia Dunaja (Kysuca – Váh - Dunaj). A samozrejme do úmoria Čierneho mora. Má veľmi dobre rozvinutú riečnu sieť. Čo je výhodou ale aj nevýhodou. Výhodou pre poľnohospodárstvo (ktoré tu aj tak nie je príliš rozvinuté hlavne kvôli neúrodným pôdam a nízkym počtom ornej pôdy) a obyvateľov. A nevýhodou hlavne kvôli nebezpečeniu povodňami. Je tu veľké riziko, pretože veľa potokov a bystrín, ktoré neskôr ústia do najväčšej rieky regiónu – Kysuca, pramenia v blízkych pohoriach ako napr.: Javorníkoch, Kysuckých Beskydách, ale aj v susedných štátoch v Moravskosliezskych Beskydách. Čo je obzvlášť nebezpečné v jarných obdobiach, keď sa začne topiť sneh. No aj na to Kysuce mysleli ich odpoveďou je vodárenská nádrž, ktorá leží na rieke Bystrica a zásobuje okresy Čadca, Kysucké Nové Mesto a Žilina.

Bystrica preteká územím okresu Čadca. Je to ľavostranný prítok Kysuce. Má dĺžku 30 km a priemerný prietok v Zborove nad Bystricou je 4,8 m³/s. Je tokom IV. rádu. Pramení na rozhraní Oravskej Magury a Kysuckej vrchoviny v rázsoche medzi vrchmi Beskyd (994,2 m n. m.) a Okružnica (1 165,1 m n. m.) v nadmorskej výške okolo 930 m n. m.. Tečie na západ a až po vtok do vodárenskej nádrže Nová Bystrica priberá len kratšie prítoky. Staňov potok (zl'ava) a Harvelka (sprava) sa vlievajú už do vodnej nádrže. Pod priehradným múrom tečie opäť na západ v Bystrickej brázde, priberá sprava Vychylovku, preteká obcou Nová Bystrica a jej osadami. Zl'ava priberá Škaličnú (525 m n. m.), sprava Veľký potok a vteká na územie obce Stará Bystrica. Tu priberá ľavostrannú Radôstku a ďalej Čierňatín, pri obci Klubina potom Klubinský potok z pravej strany. Oblúkom sa stáča na sever a neskôr na severozápad, tečie okrajom obce Zborov nad Bystricou a sprava priberá Fojtov potok. Preteká popri Kalinove, podteká štátnu cestu I/11 a v Krásňanskej kotline ústi do Kysuce pri meste Krásno nad Kysucou v nadmorskej výške okolo 380 m n. m. (10.7.2016, [https://sk.wikipedia.org/wiki/Bystrica_\(pr%C3%ADtok_Kysuce\)](https://sk.wikipedia.org/wiki/Bystrica_(pr%C3%ADtok_Kysuce))).

Vychylovka je pravostranný prítok Bystrice a má dĺžku 9 6 km. Pri osade Vychylovka preteká kolmo na smer vrstiev flyšového pásma a vytvára skalné koryto s prahy s dĺžkou cca 150 a šírkou cca 30 m (PP Vychylovské prahy). Prameň: na rozhraní Kysuckých Beskyd a Oravských Beskyd na juhovýchodnom úpätí Rycierovej hory (1 225,5 m n. m.) v nadmorskej výške okolo 915 m n. m.. Smer toku: prevažne na juhozápad, medzi Podrycierovou a Vychylovkou na juh. Geomorfologické celky: Kysucká vrchovina, podcelok Bystrická brázda. Prítoky: sprava Májovský potok, Brhlov, prítok spod Bugaja (1 140,0 m n. m.), z doliny Pri skalka, zl'ava Chmúra. Ústie: do Bystrice pri obci Nová Bystrica v nadmorskej výške okolo 525 m n. m.. Obce: iba Nová Bystrica a jej osady Podrycierová, Vychylovka a ďalšie (20.7.2016, [https://sk.wikipedia.org/wiki/Vychylovka_\(potok\)](https://sk.wikipedia.org/wiki/Vychylovka_(potok))).

Vodárenská nádrž Nová Bystrica bola postavená v rokoch 1983-1989. Nachádza sa na rieke Bystrica, pod sútokom potoka Harvelka a Riečnickým potokom. Na dne údolia, ktoré je dnes v v hĺbke takmer 50 m, sa nachádzali obce Riečnica a Harvelka a v povodí boli samoty patriace k týmto obciam. Prehradením toku Bystrice 55 m vysokou hrádzou sa vytvorila zásoba vody v objeme 30 miliónov m³, pre zásobovanie skupinového vodovodu Nová Bystrica - Čadca - Žilina pitnou vodou. Kamenný materiál pre stabilizačný násyp hrádze sa získaval v lome v Klubine, zemina na utesnenie bola ťažená, na základe geologického prieskumu, na terase rieky Bystrica, neďaleko Starej Bystrice. Na hrádzi sa nachádza chodník, z ktorého je pekný výhľad na časť VN a zariadenie na sledovanie kvality a odber vody (10.7.2016, [https://sk.wikipedia.org/wiki/Nov%C3%A1_Bystrica_\(vod%C3%A1rensk%C3%A1_n%C3%A1dr%C5%BE\)](https://sk.wikipedia.org/wiki/Nov%C3%A1_Bystrica_(vod%C3%A1rensk%C3%A1_n%C3%A1dr%C5%BE))).



Klimatické pomery

Značný vplyv na klimatické pomery územia má geografická poloha a nadmorská výška. Územie je súčasťou širšej oblasti ležiacej na rozhraní oceánskych a kontinentálnych vplyvov, kde sa v priebehu roka niekoľkokrát vystriedajú vzduchové hmoty rozličných vlastností. Oceánske prúdenie zmiernuje rozdiely medzi letom a zimou, spôsobuje väčšiu oblačnosť, väčšie množstvo zrážok a častejší výskyt hmiel. Klimaticky územie CHKO patrí do mierne teplej, veľmi vlhkej až chladnej oblasti. Mierne teplá klimatická oblasť zaberá doliny s príľahlými svahmi do nadmorskej výšky 800m.n.m. Chladná klimatická oblasť zahŕňa vrcholové časti Kysúc. Priemerné ročné teploty v dolinách od 7° - 8°C a na pohoriach iba okolo 2° - 4°C. Priemerné ročné zrážky okolo 900-1100 mm.

Rastlinstvo a živočíšstvo

Rastlinstvo

Plošne najvýraznejším spoločenstvom boli v minulosti spoločenstvá kvetnatých bučín do výšky 800 m. Kyslé jedľobučiny rástli na svahoch s dostatočne hlbokým pôdnym krztom. Na svahoch, ktoré budujú odolné horniny pozorujeme na plytkých skeletných pôdach javorové bučiny (prechodné spoločenstvá). Pri Žilinskej kotline boli pôvodne dubovo – hrabové lesy v južnej časti Kysuckej vrchoviny. Kvetnaté bučiny s pribudajúcou nadmorskou výškou postupne prechádzajú do kyslých bučín. V stromovom poschodí prevláda buk lesný, bylinnom podrate metlica krivolaká, plavúň jedľovitý, čučoriedka obyčajná, veronika lekárska. Na nivách Kysuce, Váhu a Varinky rastú horské lužné lesy. Stromové poschodie tohto spoločenstva zväčša tvorí jelša sivá a sprievodnými sú vrba krehká a vrba biela. V súčasnosti najväčšiu časť územia tvoria sekundárne smrečiny, ktoré vznikli umelou výsadbou.

Živočíšstvo

Biotop lesov: stromové poschodie: sýkorka uhliarka, sýkorka chochlatá, sýkorka čiernohlavá, d'ateľ čierny, kolibkárik spevavý, jastrab lesný, jastrab krahulec, veverka stromová, plch lesný, kuna lesná prízemná vrstva: tetrov hlucháň, jariabok lesný, vysoká zver, sviňa divá, líška hrdzavá, rys ostrovid.

Biotop polí a lúk: hraboš poľný, zajac poľný, škovránok, vrana, hrdličky, kavka, havran.

Biotop tečúcich vôd: rak riečny, pstruh potočný, hlaváč pásoplutvý, hrúz obyčajný, mrena, lipen obyčajný, hlaváč obyčajný.

2.3. TECHNICKÁ INFRAŠTRUKTÚRA

Zásobovanie pitnou vodou

Vodárenská nádrž Nová Bystrica je veľkokapacitným vodárenským zdrojom pre skupinový vodovod Nová Bystrica - Čadca - Žilina. Úpravňa vody sa nachádza v intraviláne obce. Je paradoxné, že v obci Nová Bystrica nie je vybudovaný verejný vodovod pre celú obec. Existujúca vodovodná sieť v prevádzke obce slúži 950 obyvateľom a má dĺžku 5.900 m. Dĺžka trás vodovodov vo vlastníctve obyvateľov je 1.850 m. Ide väčšinou o spádové vodovody, najmä v katastri Vychylovky. Celá vodovodná sieť si vyžaduje rekonštrukciu a rozšírenú novú výstavbu. Zásobovanie pitnou vodou je zabezpečené z provizórneho napojenia na prívod SKV, s individuálnych malých vodárenských zdrojov súkromnými vodovodmi. Spotreba pitnej vody neustále rastie a ďalšími investičnými aktivitami sa spotreba znásobí. Bude potrebné realizovať verejný obecný vodovod napojený na prívod SKV Nová Bystrica - Čadca – Žilina (PHSR, 2006, s.14).

Rozvodnú sieť v obci tvoria vodovodné potrubia DN 150 resp. DN 100 mm. Sieť je čiastočne zokruhovaná. Rozvojové zámery uvažujú so zásobovaním pitnou vodou z existujúcich rozvodov pitnej vody DN 100. Objekty a zástavba rodinnými domami nachádzajúce sa na území obce sú zásobované aj vodou z vlastných vodných zdrojov - studní. Spôsob zásobovania jednotlivých rozvojových zámerov pitnou vodou bude upresnený v podrobnejších stupňoch projektovej dokumentácie. V rozvojových zámeroch sa navrhuje rozvod vody z rúr PVC DN 100. Na vodovodnej sieti budú osadené požiarne hydranty, ktoré budú slúžiť aj ako odkalovace, alebo odzdušnovace. Trasy vodovodných potrubí sú



navrhnuté vo verejných komunikáciách a ich výstavba by mala prebiehať súčasne so stavbami a v predstihu pre výstavbou jednotlivých objektov. Zdrojom pitnej vody je vodná nádrž Nová Bystrica.

Geologická a hydrogeologická skladba územia severného Slovenska, veľká rozkolísanosť prietokov v tamajších tokoch vyvolala potrebu výstavby povrchového vodného zdroja Nová Bystrica. Vodné dielo sa nachádza na toku Bystrica, ktorá pramení na rozhraní Oravskej Magury a Kysuckej vrchoviny. Hlavným účelom nádrže je zabezpečenie pitnej vody pre obyvateľov okresov Čadca a Žilina. Nádrž bola vytvorená kamenitou priehradou s vnútorným zvislým hlinitým tesnením. Tesnenie je mierne naklonené proti vode. Proti kontaktnej sufózii je na styku s kamennými stabilizačnými prizmami chránené dvojstupňovým filtrom, širokým 3 m. Podložie priehrady tvoria horniny karpatského flyša, striedajúce sa vrstvy pieskovcov, siltovcov a ílovcov. Na kontakte hlinitého tesnenia a skalného podkladu sa nachádza injekčná štôlna. Z nej bola do hĺbky 35 až 55 m vybudovaná dvojradová injekčná clona. Funkciu vodného diela zabezpečuje združený funkčný objekt. K redukcii povodňových prietokov z ochranného priestoru nádrže slúži nehradený šachtový bezpečnostný priepad kruhového tvaru, s kapacitou 135 m³.s⁻¹. Odbery vody do úpravne zabezpečuje štvoretážový odberný objekt s kapacitou 1050 l.s⁻¹. V najnižšej časti združeného funkčného objektu sa nachádzajú dva dnové výpusty. Ich kapacita je okolo 2 x 19,5 m³.s⁻¹. Doterajšia prevádzka vodného diela potvrdzuje dôležitý prínos pri zásobovaní obyvateľov kvalitnou pitnou vodou a mnohokrát tiež presvedčila o významnej funkcii nádrže na ochrane územia pod priehradou pred povodňami. Hydroenergetický potenciál vody je využitý v dvoch malých vodných elektrárňach na turbínach Banki. Nádrž je zároveň pekným krajinným prvkom prírodnej scenérie tejto lokality Kysúc (10.7.2016, http://www.skcold.sk/priehrady/nova_databaza_priehrad/vd_nova_bystrica/).

Nasledujúca tabuľka prezentuje vybavenosť bytov a domácností. Až 264 bytov v roku 2011 bolo napojených na vlastný zdroj pitnej vody. Na spoločný vodovod bolo napojených 364 domácností v RD a 2 v BD.

Byty podľa zásobovania vodou RD				
v byte - spoločný zdroj	v byte - vlastný zdroj	mimo bytu	bez vodovodu	
364	264	3		7
Zdroj: Štatistický úrad SR, SOBD 2011				
Byty podľa zásobovania vodou BD				
v byte - spoločný zdroj	v byte - vlastný zdroj	mimo bytu	bez vodovodu	
56	2	0		0
Zdroj: Štatistický úrad SR, SOBD 2011				

Ochranné pásma

- ochranné pásmo vodovodov a kanalizácií v zmysle §19 zákona č. 442/2002 Z. z. v znení neskorších predpisov: do priemeru DN 500 **1,5 m** na obidve strany od pôdorysného okraja potrubia, priemeru DN500 a viac **2,5 m** na obidve strany od pôdorysného okraja potrubia (navrhované potrubia)

Odvádzanie a zneškodňovanie odpadových vôd

Obec Nová Bystrica nemá vybudovanú kanalizačnú sieť. Odpadové vody sa zhromažďujú do žump a septikových rodinných domov, zariadení občianskej vybavenosti a výroby a sú likvidované individuálne vlastníkami jednotlivých nehnuteľností. Absencia kanalizácie ohrozuje stav povrchových i podzemných vôd a tým výrazne zhoršuje životné podmienky obyvateľstva. V súčasnosti je trend riešiť túto situáciu samostatnými domovými čistiarnami. Z prevádzkových skúseností však vyplýva, že kvalita a technologické vybavenie mnohých domových ČOV je na nízkej úrovni a neumožňuje adekvátne čistenie odpadových vôd. Preto pri návrhu odvádzania a likvidácie splaškových odpadových vôd treba vychádzať z nasledovných kritérií: v sídle riešiť odvádzanie splaškových odpadových vôd cez spoločnú splaškovú kanalizáciu Krásno nad Kysucou. V obci je potrebné vybudovať splaškovú kanalizáciu profilu DN 300.

Ochranné pásma

- ochranné pásmo vodovodov a kanalizácií v zmysle §19 zákona č. 442/2002 Z. z. v znení neskorších predpisov: do priemeru DN 500 **1,5 m** na obidve strany od pôdorysného okraja potrubia, priemeru DN500 a viac **2,5 m** na obidve strany od pôdorysného okraja potrubia (navrhované potrubia)

Elektrická rozvodná sieť

V súčasnosti je hlavným napájacím bodom pre zásobovanie riešeného územia obce elektrickou energiou je z hľadiska širších územných vzťahov elektrická rozvodňa a transformovňa Rz 110/22 kV v Čadci. Z tejto rozvodne a transformovne sú vyvedené 22 kV distribučné linky v smere do obce Nová Bystrica. Distribučné vedenia 22 kV slúžia pre rozdelenie elektrickej energie z nadradenej sústavy. Z tohto VN 22 kV vzdušného vedenia sú zrealizované VN 22 kV vzdušné prípojky, pre zásobovanie elektrickou energiou vonkajších stožiarových trafostaníc obce s prevodom 22 kV/0,4 kV. V obci sa



nachádza dostatočný počet trafostaníc. Trafostanice sú pripojené VN 22 kV vzdušnými prípojkami z distribučnej linky. Jednotlivé trafostanice pre zásobovanie obce sú pri súčasnej potrebe elektrickej energie na úrovni DTS na dostatočnej kapacite a ďalší prírastok ich zaťaženia je možný, v prvom rade z kapacitného hľadiska a v druhom rade z prevádzkového hľadiska. Dôležitú úlohu tu taktiež zohráva kapacita prenosových možností VN a NN vedení (dĺžky a prierezy jednotlivých vedení a stupeň ich zaťaženia). Tieto trafostanice slúžia taktiež pre technicko - komunálnu vybavenosť a ich výkonové zaťaženie je premenlivé v závislosti na sezónnosti odberu a ročnom období. Sekundárne rozvody NN sú prevedené systémom napätí 400/230V. Rozvody sú prevedené vonkajšími vzdušným vedeniami NN a to holými vodičmi AIFe na betónových a drevených podperných bodoch spolu s rozvodom verejného osvetlenia, ktorý je prevedený vodičom AIFe.

Ochranné pásma

- ochranné pásmo vonkajšieho nadzemného elektrického vedenia v zmysle zákona č. 656/2004 Z. z., § 36 vymedzené zvislými rovinami po oboch stranách vedenia vo vodorovnej vzdialenosti meranej kolmo na vedenie od krajného vodiča pri napätí:
 - od 1 kV do 35 kV vrátane: 1. pre vodiče bez izolácie 10 m, v súvislých lesných priesekoch 7 m,
 - pre vodiče so základnou izoláciou 4 m, v súvislých lesných priesekoch 2 m, 3. pre zavesené káblové vedenie 1 m
 - od 35 kV do 110 kV vrátane 15 m
 - od 220 kV do 400 kV vrátane 25 m
- v ochrannom pásme vonkajšieho nadzemného elektrického vedenia a pod elektrickým vedením je zakázané:
 - zriaďovať stavby, konštrukcie a skládky
 - vysádzať a pestovať trvalé porasty s výškou presahujúcou 3 m
 - vysádzať a pestovať trvalé porasty s výškou presahujúcou 3 m vo vzdialenosti 2 m od krajného vodiča vzdušného vedenia s jednoduchou izoláciou
 - uskladňovať ľahko horľavé alebo výbušné látky
 - vykonávať činnosti ohrozujúce bezpečnosť osôb a majetku
 - vykonávať činnosti ohrozujúce elektrické vedenie a bezpečnosť a spoľahlivosť prevádzky sústavy
 - vysádzať a pestovať trvalé porasty s výškou presahujúcou 3 m vo vzdialenosti presahujúcej 5 m od krajného vodiča vzdušného vedenia možno len vtedy, ak je zabezpečené, že tieto porasty pri páde nemôžu poškodiť vodiče vzdušného vedenia
- vlastník pozemku je povinný umožniť prevádzkovateľovi vonkajšieho nadzemného elektrického vedenia prístup a príjazd k vedeniu a na tento účel umožniť prevádzkovateľovi udržiavať voľný pruh pozemkov (bezlesie) v šírke 4 m po oboch stranách vonkajšieho nadzemného elektrického vedenia (táto vzdialenosť sa vymedzuje od dotyku kolmice spustenej z vonkajšej strany nadzemného elektrického vedenia na vodorovnú rovinu ukotvenia podporného bodu)
- ochranné pásmo zaveseného káblového vedenia v zmysle zákona č. 656/2004 Z. z., § 36 vymedzené zvislými rovinami po oboch stranách vedenia vo vodorovnej vzdialenosti meranej kolmo na vedenie od krajného vodiča pri napätí od 35 kV do 110 kV vrátane je 2 m
- ochranné pásmo vonkajšieho podzemného elektrického vedenia v zmysle zákona č. 656/2004 Z. z., § 36 vymedzené zvislými rovinami po oboch stranách krajných káblov vedenia vo vodorovnej vzdialenosti meranej kolmo na toto vedenie od krajného kábla:
 - 1 m pri napätí do 110 kV vrátane vedenia riadiacej regulačnej a zabezpečovacej techniky
 - 3 m pri napätí nad 110 kV
- v ochrannom pásme vonkajšieho podzemného elektrického vedenia a nad týmto vedením je zakázané:
 - zriaďovať stavby, konštrukcie, skládky, vysádzať trvalé porasty a používať osobitne ťažné mechanizmy
 - vykonávať bez predchádzajúceho súhlasu prevádzkovateľa elektrického vedenia zemné práce a iné činnosti, ktoré by mohli ohroziť elektrické vedenie, spoľahlivosť a bezpečnosť prevádzky, prípadne sťažiť prístup k elektrickému vedeniu
- ochranné pásmo elektrickej stanice vonkajšieho vyhotovenia v zmysle zákona č. 656/2004 Z. z., § 36:
 - s napätím 110 kV a viac je vymedzené zvislými rovinami, ktoré sú vedené vo vodorovnej vzdialenosti 30 m kolmo na oplatenie alebo na hranicu objektu elektrickej stanice
 - s napätím do 110 kV je vymedzené zvislými rovinami, ktoré sú vedené vo vodorovnej vzdialenosti 10 m kolmo na oplatenie alebo na hranicu objektu elektrickej stanice
 - s vnútorným vyhotovením je vymedzené oplatením alebo obostavanou hranicou objektu elektrickej stanice, pričom musí byť zabezpečený prístup do elektrickej stanice na výmenu technologických zariadení
- v ochrannom pásme elektrickej stanice je zakázané vykonávať činnosti, pri ktorých je ohrozená bezpečnosť osôb, majetku a spoľahlivosť a bezpečnosť prevádzky elektrickej stanice (ÚPD M.,2008).

Zásobovanie plynom

Cez západnú časť územia prechádza hlavná distribučná vetva diaľkového prepojovacieho vysokotlakového plynovodu. Parametre plynovodu sú DN 300 PN 40 bar, médium zemný plyn naftový s výhrevnosťou 33,5 mV ochranné pásmo je 2 x 150 m. Obec je plne plynofikovaná.

Ochranné pásma

- ochranné pásmo plynovodu v zmysle zákona č. 656/2004 Z. z., § 56 vymedzené vodorovnou vzdialenosťou od osi priameho plynovodu alebo od pôdorysu technologickej časti plynárenského zariadenia merané kolmo na os plynovodu alebo na hranu pôdorysu technologickej časti plynárenského zariadenia:
 - 4 m pre plynovod s menovitou svetlosťou do 200 mm



- 8 m pre plynovod s menovitou svetlosťou od 201 mm do 500 mm
- 1 m pre plynovod, ktorým sa rozvádza plyn na zastavanom území obce s prevádzkovaným tlakom nižším ako 0,4 MPa
- 8 m pre technologické objekty
- bezpečnostné pásmo plynovodu v zmysle zákona č. 656/2004 Z. z., § 57 vymedzené vodorovnou vzdialenosťou od osi priameho plynovodu alebo od pôdorysu technologickej časti plynárenského zariadenia merané kolmo na os plynovodu alebo na hranu pôdorysu technologickej časti plynárenského zariadenia:
- 10 m pri plynovodoch s tlakom nižším ako 0,4 MPa prevádzkovaných na voľnom priestranstve a na nezastavanom území
- 20 m pri plynovodoch s tlakom od 0,4 MPa do 4 MPa a s menovitou svetlosťou do 350 mm
- 50 m pri regulačných stanicách, filtračných stanicách, armatúrnych uzloch určí v súlade s technickými požiadavkami prevádzkovateľ distribučnej siete pri plynovodoch
- s tlakom nižším ako 0,4 MPa, ak sa nimi rozvádza plyn v súvislej zástavbe (ÚPD M.,2008).

Zásobovanie teplom

V riešenom území je vzhľadom na prevažný spôsob využívania územia (bývanie) logicky predurčený aj spôsob zásobovania teplom. Územie je z pohľadu zásobovania teplom riešené kombinovaným spôsobom. Hlavný spôsob zásobovania sú lokálne zdroje tepla na zemný plyn a pevné palivo - prevažne na atmosferické spaľovanie drevnej hmoty. Tretie najčastejšie využitie zdroja tepla je elektrické vykurovanie (priamoohrevné, akumulčné). Ďalšími zdrojmi energie sú v zanedbateľnej miere slnečné kolektory (najmä podpora prípravy TÚV), propán (najmä technologické účely – varenie). Väčšina objektov má inštalovaný kombinovaný spôsob vykurovania, najčastejšie v kombinácii zdroja tepla kotol na drevo / plynové vykurovanie. Uvedené kombinácie sú riešené pre vykurovanie aj pre ohrev TÚV.

Najviac bytov v obci Nová Bystrica je v súčasnosti vykurovaných prostredníctvom ústredného lokálneho kúrenia. Tento typ vykurovania je využívaný pri rodinných domoch. Iný typ vykurovanie využíva cca. 201 bytov.

Obývané byty podľa typu kúrenia

ústredné diaľkové	ústredné lokálne	iný	bez kúrenia
20	475	201	5

Zdroj: Štatistický úrad SR, SOBD 2011

V súvislosti s využívaným zdrojom energie je najväčší počet bytov zastúpených pevným palivom – 489 bytov a plynom – 201 bytov. Elektrickú energiu na vykurovanie využívalo 16 bytov.

Obývané byty podľa zdrojov energie

plyn	elektrina	kvapalné palivo	pevné palivo	iný	žiadny
201	16	0	489	2	6

Zdroj: Štatistický úrad SR, SOBD 2011

Miestny rozhlas

Rozhlasová ústredňa je umiestnená v budove obecného úradu. Od budovy OU je rozvod vedený na kovových stĺpoch, na ktorých sú upevnené reproduktory. Vedenie miestneho rozhlasu je vedené pozdĺž miestnych komunikácií, väčšinou súbežne s telefónnym vedením a vedením NN. Pôvodné rozvody sa ponechajú a pre nové zastavané časti sa vybuduje nové vedenie miestneho rozhlasu. Vedenie sa uloží v zemi a pre umiestnenie reproduktorov sa využijú osvetľovacie stožiare, alternatíva je bezdrôtový rozhlas.

Televízia

V obci je príjem televízneho signálu Slovenskej televízie zabezpečovaný televíznym prekrývačom DVB. Signál ku koncesionárom sa dostáva na kvalitnej digitálnej úrovni. Kvalitný príjem signálu je možný zriadením káblovej televízie s prijímacím zariadením, ktorú nemá obec vybudovanú.

Telekomunikácie

Digitálna TÚ obce je v budove obecného úradu. Miestne rozvody sú prevedené metalickými káblami na stožiaroch vedených vedľa miestnych komunikácií. Aj okrajové časti sú napojené vzdušnými rozvodmi závesnými káblami. Nové trasy miestnych telekomunikačných káblov pre rozvojové lokality je potrebné viesť po oboch stranách obslužných komunikácií v koridoroch pre inžinierske siete v zmysle platných STN. Body napojenia pre telefónne prípojky novej bytovej výstavby a občianskej vybavenosti budú určené v podmienkach pri začatí územného konania pre konkrétnu lokalitu.



Telefónna ústredňa má kapacitu na rozšírenie počtu účastníkov v novej IBV, v novej občianskej vybavenosti a v novej výrobe.

Rozvoj mobilnej telekomunikačnej siete zabezpečujú v súčasnosti dvaja operátori a to Orange Slovensko, a.s. Bratislava a spoločnosť T-com, O2 a 4ka. Tieto spoločnosti majú po území Slovenska rozmiestnené svoje základňové, prenosové a centrálné stanice podľa vlastných navrhnutých koncepcií rozvoja týchto spoločností, za pomoci ktorých zabezpečujú pre svojich užívateľov pokrytie signálom GSM v pásme 900 a 1800 MHz. Územie obce je pokryté signálom GSM na 80-90 % spoločnosťou Orange, podobne je to aj so signálom spoločnosti T – com, 4ka a O2.

Ochranné pásma

ochranné pásma telekomunikačných vedení, zariadení a objektov verejnej telekomunikačnej siete v zmysle Zákona o elektronických komunikáciách č. 610/2003 Z. z. v znení neskorších predpisov (ÚPD M.,2008).

Verejné osvetlenie

Osvetlenie ciest, komunikácií a verejných priestranstiev je vybudované výbojkovými svietidlami, ktoré sú pomocou výložníkov uchytené na podperných bodoch vzdušnej sekundárnej siete NN. Rozvod medzi svietidlami je vodičom AlFe, ktorý slúži ako fáza VO vzdušnej sekundárnej siete nn. Ovládanie VO je centrálné prostredníctvom impulzných káblov z RVO pri transformátorových staniaciach.

Ochrana pred povodňami a správa povodí

Obec má vybudované ochranné technické zariadenie pre odvádzanie dažďových povrchových vôd prevažne vedia hlavných komunikácií v obci. Dažďové vody stekajúce z vyššie položených terénov širšieho okolia obce, kde sú zachytávané systémom jest odvodňovacích priekop a týmito sú odvádzané do miestnych tokov. Týmito technickými zariadeniami je prevažná časť povrchových dažďových vôd likvidovaná z územia obce. Zbytok vôd je odvádzaný k západnému okraju obce, kde voľne odteká do nižšie položených terénov a je odvádzaná vodným tokom Bystrica. Súčasná likvidácia dažďových vôd úplne nezabezpečuje potreby bezproblémového odvádzania dažďových vôd z územia obce čo súvisí s tým, že odvodňovacie priekopy nie sú dostatočne udržiavané a tým nemajú potrebnú kapacitu na ich plné zneškodňovanie. Výnamným objektom na ochranu pred povodňami je vodná nádrž Nová Bystrica.

Ochranné pásma

- obojstranné ochranné pásma pobrežných pozemkov v zmysle ustanovení §49 zákona č. 364/2004 o vodách: **10 m** od vzdušnej päty, respektíve brehovej čiary miestnych tokov z dôvodov vykonávania činnosti správcu toku. Do tohto územia nie je možné umiestňovať technickú infraštruktúru, žiadame pevné stavby ani súvislú vzrastlú zeleň. Toto územie nie je možné poľnohospodársky obhospodarovať. Musí byť zachovaný prístup mechanizácie správcu vodného toku a povodia k pobrežným pozemkom z dôvodu údržby a kontroly. Všetky prípadné križovania inžinierskych sietí s vodným tokom musia byť riešené podľa STN 73 6822 – Križovanie a súbehy vedení s vodnými tokmi a akékoľvek stavebné aktivity v ochrannom pásme tokov musia byť prerokované so správcom toku a povodia.

Pri návrhu investícií je potrebné rešpektovať ustanovenia § 49 zákona č. 364/2004 Z. z. vodách a vyhlášky č. 211/2005 Z. z. Všetky prípadné križovania inžinierskych sietí s vodnými tokmi musia byť riešené podľa STN 73 6822 „Križovania a súbehy vedení s vodnými tokmi“. (ÚPD M.,2008).

Civilná ochrana obyvateľstva

V obci v súčasnosti nie sú vybudované nijaké väčšie špeciálne zariadenia v súvislosti s civilnou ochranou. Ukrytie obyvateľov je riešené formou jednoduchých úkrytov budovaných svojpomocne. Väčšia časť objektov v obci je podpivničená, pivničné priestory slúžia pre ukrytie obyvateľstva. V rámci navrhovaných rozvojových plôch určených pre obytnú výstavbu sa ukrytie obyvateľstva bude riešiť v pivničných priestoroch obytných objektov, príp. zariadení občianskej vybavenosti.

Požiarina ochrana

V obci sú činné 2 hasičské zbory. Obec má vybudovanú verejnú vodovodnú sieť. Na hlavné potrubia sú napojené uličné rozvody. Priestorová štruktúra a dimenzie komunikácií zabezpečujú dobrú dostupnosť pre zásahové vozidlá požiarnej ochrany. Zásobovanie nových rozvojových plôch požiarou vodou sa navrhuje riešiť z miestnej verejnej vodovodnej siete. Príjazd pre požiarne vozidlá, v rozvojovom zámeroch bude zabezpečený po spevnených komunikáciách šírky minimálne 3,5 m (čím sa dosiahne požadovaná minimálna šírka 3 m v zmysle § 82 vyhl. MV SR c. 94/2004 Z.z.). Obec v súčasnosti nemá vybudované požiarne hydranty. Na hlavné vodovodné potrubia môžu byť v budúcnosti napojené uličné rozvody s osadenými protipožiarinými hydrantmi. Sídlo požiarnej stanice jednotky ZPO pre obec Nová Bystrica je situované v meste Krásno nad Kysucou. V prípade väčšieho



požiaru je najbližšia zásahová jednotka s dojazdom do 20 minút. Obec má činný dobrovoľný hasičský zbor.

Cintoríny

Pochovávanie na území obce Nová Bystrica sa realizuje len na cintoríne. V obci Nová Bystrica sa územie akceptuje ako jeden pochovávacie obvod. Nachádza sa tu 1 cintorín v centrálnej časti obce. Cintorín je alokovaný mimo cesty II/520. V priestore cintorína sa nachádza dom smútku.

2.4. DOPRAVA

Obcou prechádza II. triedy č. 520. Obec má autobusové spojenie. Autobusová doprava sa využíva hlavne na prepravu občanov do zamestnania. Najčastejšie spoje sú do Krásna nad Kysucou a Čadce. Osobná železničná doprava je dostupná v meste Krásno nad Kysucou – železničná trať č. 127.

Štátne komunikácie

Základný komunikačný systém obce predstavuje cesta II/520 triedy prechádzajúca obcou v smere východ - západ. Štátna cesta prepája obec s okresným mestom Čadca. Organizácia vnútornej dopravy bude založená na vytvorení „okruhu“ zberných komunikácií napojených na cestu II/520 a na vytvorení siete komunikácií podľa organizovaných podľa dôležitosti. „Okruh“ bude rozvádzať dopravu sieť obslužných komunikácií zabezpečujúcich prístup ku všetkým objektom vyžadujúcim obsluhu. Cestný dopravný systém sprostredkúva dopravné vzťahy, ktoré svojou úrovňou a dopravným významom presahujú sídelnú úroveň – spojenie s Poľskou a Českou republikou. Priemet týchto dopravných vzťahov do územia možno hodnotiť z pohľadu väzieb širšieho územia k sídlu. Celková dĺžka štátnych komunikácií je v obci 5 km. Cesta II. triedy 520 (II/520) je cesta II. triedy na Slovensku, ktorá spája regióny Orava a Kysuce v žilinskom kraji. Jej celková dĺžka je 73,289 km, pričom posledný úsek okolo vodárenskej nádrže Nová Bystrica je evidovaný ako II/520A a meria 9,408 km (10.7.2016, [https://sk.wikipedia.org/wiki/Cesta_II._triedy_520_\(Slovensko\)\)](https://sk.wikipedia.org/wiki/Cesta_II._triedy_520_(Slovensko)))).

Krásno nad Kysucou – Nová Bystrica

Cestná komunikácia II/520 sa začína v okrese Čadca na križovatke ciest I/11 a III/011087 v meste Krásno nad Kysucou. Ďalej pokračuje križovatkami s cestami III/520027 a III/520001 do Starej Bystrice, kde sa križuje s cestou III/520003. Nasleduje obec Nová Bystrica križovaním s III/520026 a III/520002 (10.7.2016, [https://sk.wikipedia.org/wiki/Cesta_II._triedy_520_\(Slovensko\)\)](https://sk.wikipedia.org/wiki/Cesta_II._triedy_520_(Slovensko)))).

Vychylovka – Brišovka

Ďalej nasleduje novovybudovaný úsek evidovaný ako II/520A, ktorý obchádza vodnú nádrž Nová Bystrica cez Novú Bystricu a spája tak Oravu s Kysucami. S výstavbou tejto časti cesty sa začalo na jar roku 2004. Na tomto úseku dlhom 9,408 kilometra sa nachádza 11 mostov s celkovou dĺžkou 1,2 kilometra. Nachádza sa tu najvyšší sypaný most v Európe a najdlhší najvyššie položený most na Slovensku (203 – 00), ktorý je postavený na 32 pilieroch. Tento úsek bol otvorený 10. novembra 2008. Úsek spájajúci Oravu s Kysucami však v minulosti existoval[2]. Zanikol v súvislosti s výstavbou vodárenskej nádrže Nová Bystrica, ktorá tak pretáala cestu II/520 na dve časti (10.7.2016, [https://sk.wikipedia.org/wiki/Cesta_II._triedy_520_\(Slovensko\)\)](https://sk.wikipedia.org/wiki/Cesta_II._triedy_520_(Slovensko)))).

Brišovka – Suchá Hora

Potom cesta pokračuje ďalej ako II/520 do námestovského okresu do obce Oravská Lesná, kde sa križuje s III/520022. Nasleduje obec Zákamenné s križovaním s III/520023 a III/520006, pokračuje križovatkami s cestami III/520007 a III/520010 na križovátku s cestou I/78 v obci Lokca, s ktorou tvorí peáž až po križovátku v obci Ťapešovo, kde sa odpája, prechádza okolo Oravskej priehrady a prechádza do okresu Tvrdošín. V tvrdošínskom okrese sa II/520 najskôr križuje s III/520017 a III/059044, v Tvrdošíne sa spája s I/59, s ktorou tvorí peáž po mesto Trstená. Následne sa mimoúrovňovo križuje s rýchlostnou cestou R3 v križovátke Trstená. Nasledujú križovatky v obciach Liesek s III/520018 a v Suchej Hore s III/520020. Následne prechádza do Poľska ako DW959 (10.7.2016, [https://sk.wikipedia.org/wiki/Cesta_II._triedy_520_\(Slovensko\)\)](https://sk.wikipedia.org/wiki/Cesta_II._triedy_520_(Slovensko)))).

Miestne komunikácie

Miestne a účelové komunikácie tvoria doplnujúcu dopravnú sieť v obci. Takmer v celom rozsahu sa pripájajú na hlavnú dopravnú os a svojím charakterom obslužných komunikácií zabezpečujú spolu s upokojenými ulicami prístup takmer ku všetkým jestvujúcim objektom. Celú cestnú sieť v intraviláne i v extraviláne katastrálneho územia dopĺňajú poľné, lesné cesty spevnené a nespevnené. Komunikácie v rozvojových lokalitách budú pozostávať z nových účelových a obslužných komunikácií a ostatných miestnych komunikácií upokojených. U jestvujúcich komunikácií obojsmerných je potrebné dodržať minimálnu šírku jazdného pruhu 2,75 m, t.j. celkovú šírku vozovky min. 5,5 m. Novonavrhované miestne obslužné komunikácie budú zrealizované vo funkčnej triede C2, C3 a D1 v kategórií MO a MOU, 6,5/40, MO 4,5/30. U komunikácií, kde priestorové pomery nedovoľujú cestu upraviť na požadovanú šírku pre obojsmerné komunikácie alebo svojím charakterom nevyžadujú rekonštrukciu



(ulice na konci zástavby), je nutné preradenie do kategórie upokojených komunikácií funkčnej triedy D1 potrebnej šírky, s patričným dopravným značením s prednosťou chodcov (20 km/hod.) – obytná zóna. V prípade zaslepenia trás je na ich konci nutné dodržať obratiská v zmysle platných noriem V samotnej obci sú miestne komunikácie šírky od 3,0 m do 6,0 m s asfaltovým krytom v kategórii MO 6,5/30. Sú z väčšej časti opravené. V novonavrhovaných lokalitách sú komunikácie riešené v kategórii MO 6,5/40, alebo MO 6,5/30. Upokojené komunikácie sú riešené v kategórii MOU 4,5/30. Miestne komunikácie si vyžadujú rekonštrukciu. Miestne komunikácie prepájajú jednotlivé časti obce – Harvelka, Riečnica, Vychylovka.

Hromadná doprava

Hromadná preprava osôb je v súčasnosti, v Novej Bystrici zabezpečovaná Slovenskou autobusovou dopravou, Žilina, a.s.. Linky sa pohybujú po ceste II. triedy a miestnych komunikáciách.

Pešie komunikácie a priestranstvá

Pešia doprava vyplýva z celkového riešenia prostredia. Pozdĺž obslužných komunikácií v jestvujúcej zástavbe sú vybudované chodníky. Chodník pre peších je vybudovaný čiastočne aj pozdĺž cesty II/520.

Podiel bicyklovej dopravy z pohľadu celkovej dopravnej práce a z pohľadu nemotorovej dopravy nie je v obci Nová Bystrica rozhodujúci a nedosahuje podiel sídiel so zavedeným systémom bicyklovej dopravy, ale aj napriek tomu patrí medzi významné spôsoby dopravnej obsluhy. Konfigurácia terénu, rozmiestnenie urbanistických prvkov (bývanie, vybavenosť) v obci dáva predpoklady k významnejšiemu postaveniu bicyklovej dopravy, ako jedného zo základných vnútrošidelných dopravných systémov. Dopravnourbanistické i technické podmienky v sídle sa dajú hodnotiť priaznivo a dávajú veľké predpoklady na rozvoj tohto ekologicky najefektívnejšieho druhu dopravy. Okrem ciest pre motorovú dopravu obcou prechádzajú aj cykloturistické trasy.

Statická doprava

Parkovanie v obci je v súčasnosti organizované v dvoch formách, jednou je parkovanie mimo jazdných pruhov, ale na vozovke, druhou je parkovanie na vyhradených parkovacích plochách (obecný úrad, obchodné jednotky, cintorín). Odstavenie vozidiel sa zabezpečuje, v prípade individuálnej bytovej zástavby na vlastnom pozemku, buď v jednotlivo stojacich, alebo vstavaných garážach, alebo mimo vlastného pozemku.

Železničná doprava

Obec je napojená na sieť železničných tratí SR. V železničnej doprave je región dostupný prostredníctvom železničnej stanice v meste Krásno nad Kysucou, kadiaľ prechádza trať č. 127 v smere na mesto Čadca a opačným smerom na mesto Žilina. Ide o trať I. kategórie v hierarchii železničnej siete Slovenska (ŽSR).

V obci sa nachádza lesná úzkokol'ajná železnica. Úzkorozchodná Historická lesná železnica vo Vychylovke na Kysuciach na severozápade Slovenska premávajúca na kysucko-oravskom pomedzí je technickou pamiatkou svetového významu. Strmý sklon a výškový rozdiel 217 m prekonáva železnica pomocou úvratí. Vznikla v roku 1926 spojením do tej doby samostatných lesných železničných tratí – Kysuckej z Oščadnice do Chmúry a Oravskej z Lokce do Erdútke vybudovaním spojovacej železnice Chmúra – Erdútka. Obe železnice, ktorých rozchod bol 760 mm, boli vybudované v rokoch 1915 až 1918 a boli určené na odvoz dreva. Dĺžka pôvodnej trate dosahovala 61 km, s odbočkami mala železnica dĺžku vyše 110 km. Železnica premávala do roku 1971, ďalší rok bola okrem 8 km dlhého úvrat'ového úseku demontovaná. Úsek z osady Kubátkovia po 1 úvrat' o dĺžke 3,4 km je prevádzkovaný od roku 1994 sa využíva ako vyhľadávaná turistická atrakcia. Prechádza cez areál Múzea kysuckej dediny, kde sústredili 34 ľudových stavieb pochádzajúcich z rozličných kútov kysuckého regiónu (10.7.2016, <http://slovakia.travel/lesna-zeleznica-vychylovka>).

Cyklistická doprava.

V obci nie sú vybudované samostatné cyklistické ani cykloturistické trasy. Cyklistické trasy je potrebné vybudovať v obci v súbehu s novovybudovanými chodníkmi, pokiaľ to priestorové podmienky umožnia vrátane prepojenia susedných obcí. Značené cykloturistické trasy v obci a regióne znbačené sú.



2.5. ŽIVOTNÉ PROSTREDIE

Katastrálne územie obce Nová Bystrica tvorí z hľadiska prírodných hodnôt a ekologickej stability krajiny štyri zhruba homogénne pásma. Prvým je kompaktné pásmo ornej pôdy, vodné plochy zastúpené riekou Bystrica a ostatnými vodnými tokmi a vodnou nádržou Nová Bystrica, pásmo lesov a pásmo obytnej zóny jednotlivých častí obce. Obec v hierarchii predstavuje najnižší, ale základný prvok ochrany prírody. Potreba naplňať enviromentálne ciele vyplýva aj zo samotnej alokácie obce. Zákon NR SR č. 543/2002 Z.z. o ochrane prírody a krajiny v znení n. predpisov legislatívnou formou zabezpečuje zachovanie rozmanitosti podmienok a foriem života na zemi, vytvorenie podmienok na trvalé udržanie, obnovovanie a racionálne využívanie prírodných zdrojov, záchranu prírodného dedičstva, charakteristického vzhľadu krajiny a udržanie ekologickej stability. Vymedzuje územnú a druhovú ochranu a ochranu drevín.

Ochrana prírody a krajiny

Na území obce sa nachádzajú lokality Natura 2000.

Názov : Kysucké Beskydy
Kód územia : SKUEV0288
Kraj : ŽILINSKÝ KRAJ
Rozloha : 7000,95 ha
Správca územia : CHKO Kysuce

Biotopy, ktoré sú predmetom ochrany

91E0* Lužné vrbovo-topolové a jelšové lesy, 6230* Kvetnaté vysokohorské a horské psicové porasty na silikátovom substráte, 6430 Vlhkomilné vysokobylinné lemové spoločenstvá na poriečnych nivách od nížin do alpínskeho stupňa, 6510 Nížinné a podhorské kosné lúky, 6520 Horské kosné lúky, 7140 Prechodné rašeliniská a trasoviská, 7230 Slatiny s vysokým obsahom báz, 8310 Nesprístupnené jaskynné útvary, 9110 Kyslomilné bukové lesy, 9130 Bukové a jedľové kvetnaté lesy, 9140 Javorovo-bukové horské lesy, 9180* Lipovo-javorové sutinové lesy

Druhy, ktoré sú predmetom ochrany

hlaváč bieloplutvý *Cottus gobio*, kunka žltobruchá *Bombina variegata*, mlok karpatský *Triturus montandoni*, vydra riečna *Lutra lutra*, fúzač alpský **Rosalia alpina*, rys ostrovid *Lynx lynx*, netopier obyčajný *Myotis myotis*, medveď hnedý **Ursus arctos*, vlk dravý **Canis lupus*, črievičník papučkový *Cypripedium calceolus*, zvonček hrubokoreňový **Campanula serrata*, hraboš tatranský *Microtus tatricus*

Navrhované menežmentové opatrenia

Špeciálny manažment poľnohospodárskych plôch z titulu ochrany živočíšnych druhov (chrapkáč, drop a drobné pernaté vtáctvo, alebo cicavce), Extenzívne prepásanie ovcami (so stádom s veľkosťou primeranou únosnosti pasienka), Predlžovanie obnovnej doby, Jemnejšie spôsoby hospodárenia a ich formy (výberkový hosp. spôsob), Ponechávanie mokradí, rašelinísk a statických vodných plôch bez výsadby drevín, Revitalizácia tokov, obnova prívodných kanálov, mŕtvych ramien za účelom zavodnenia mokrad'ových biotopov, Úprava a budovanie nových hniezd a hniezdnych biotopov vtáctva, Ochrana, údržba a úprava priaznivého stavu súčasných a budovanie nových liahnísk pre obojživelníky, Uplatňovanie pôvodných druhov drevín pri obnove brehových porastov, Usmerňovanie návštevnosti územia, Stabilizovanie strží, výmolov, pohyblivých pieskových a zosuvných území výsadbou drevinovej vegetácie, Šetrné spôsoby sústred'ovania drevnej hmoty (kone, lanovky, ...), Ponechávanie stromov a drevnej hmoty v porastoch (ojedinele stojacich stromov, skupiny stromov a ležaniny), Zachovať alebo cielene obnoviť pôvodné druhové zloženie lesných porastov, Stráženie (napríklad. hniezd dravcov), Kombinovaná pastva a kosenie (napr. jarné kosenie s následným prepásaním územia), Kosenie a následné odstránenie biomasy 1 x ročne, Revitalizácia spustnutých plôch, rumovísk a nepoužívaných ciest, Zvyšovanie podielu prirodzenej obnovy, Odstraňovanie sukcesných drevín, prípadne bylín a vyhrabávanie stariny, Odstraňovanie invázných druhov rastlín,

Činnosti, ktoré môžu mať negatívny vplyv na ciele ochrany v chránenom území

Likvidácia brehových porastov holorubným spôsobom (oprávnenie správcu toku), nad 100 m dĺžky, Umiestnenie, výsadba a zloženie nepôvodných druhov drevín mimo ovocného sadu, vinice, chmeľnice a záhrady, bez limitu, Údržba brehových porastov (oprávnenie správcu toku), nad 1000 m dĺžky, Rozširovanie invázných druhov rastlín uvedených v prílohe č. 2 vyhlášky, Rozširovanie všetkých nepôvodných druhov živočíchov, Výkon poľovného práva - zber vajec pernatej zveri, Organizovanie spoločných poľovačiek, Zriadiť poľovnícke zariadenie – zvernica, Zriadiť rybochovné zariadenie, Oplotenie pozemku za hranicami zastavaného územia obce okrem oplotenia lesnej škôlky, ovocného sadu a vinice, Let lietadlom alebo lietajúcim športovým zariadením, najmä klzákom, ktorých výška letu je menšia ako 300 m nad najvyššou prekážkou v okruhu 600 m od lietadla alebo lietajúceho športového zariadenia, Pohyb mimo vyznačených chodníkov v lesnom vegetačnom stupni (okrem vlastníka), Jazda na snežných skútroch, Osvetlenie bežeckých tratí, lyžiarskych tratí a športových areálov mimo uzavretých stavieb, Účelové komunikácie, Cesty I. až III. triedy, Nekryté parkoviská a odstavné plochy, Železničné, lanové a iné dráhy, Mosty, nadjazdy, tunely, nadchody a podchody na cestách I. až III. triedy, Diaľkové ropovody a plynovody, rozvody vody alebo pary, Diaľkové telekomunikačné siete a vedenia, Telekomunikačné stožiare a transformačné stanice, Diaľkové rozvody elektriny, Stožiare elektrických vedení, transformačné stanice, Športové areály, Kryté budovy pre šport, Golfové ihriská, Lyžiarske vleky, Lyžiarske zjazdové trate, Zasnežovanie lyžiarskych tratí, Výstavba vodných nádrží pre zasnežovanie, Budovanie a vyznačenie turistických chodníkov, náučných chodníkov, bežeckých trás, lyžiarskych trás alebo cyklotrás, Budovanie a vyznačenie mototrás Použitie zariadení spôsobujúcich svetelné a hlukové efekty, najmä ohňostroj, laserové zariadenie, reprodukovaná hudba mimo uzavretých stavieb, Umiestnenie krátkodobého prenosného zariadenia, ako je prenosný stánok, prístrešok, konštrukcia alebo



zariadenie na slávnostnú výzdobu a osvetlenie budov, scénickej stavby pre film alebo televíziu, Penzióny a chaty s kapacitou nad 20 lôžok, Kempingy, Garáže a kryté parkoviská nad 10 parkovacích miest, Terénne úpravy, ktorými sa podstatne mení vzhľad prostredia alebo odtokové pomery, Vykonávanie činnosti meniacej stav mokrade alebo koryto vodného toku, najmä ich úpravu, zasypávanie, odvodňovanie, ťažba trstia, rašeliny, bahna a riečného materiálu okrem vykonávania týchto činností v koryte vodného toku jeho správcom, Oplocovanie pozemkov okrem oploštenia lesnej škôlky, ovocného sadu a vinice, Zmeny rekreačných objektov na obytné, Zvýšenie ubytovacích kapacít v rekreačných zariadeniach o minimálne 10 miest, Zvýšenie prepravnej kapacity dopravných zariadení (vleky, lanovky) o minimálne 20 %, Výrub drevín brehových porastov (žiadateľ nie je správcom vodného toku), nad 50 m dĺžky, Výrub drevín pri cestných komunikáciách, nad 300 m dĺžky, Likvidácia drevín z dôvodu revitalizácie pasienkov, nad 1 ha

Činnosti, ktoré môžu mať negatívny vplyv na ciele ochrany mimo chráneného územia
Rozširovanie invázných druhov rastlín uvedených v prílohe č.2 vyhlášky, Rozširovanie nepôvodných druhov živočíchov (s výnimkou druhov uvedených v prílohe č. 3 vyhlášky), Zriadiť poľovnícke zariadenie – zvernica, Zriadiť rybochovné zariadenie, Farmy na chov zvierat - zariadenie, v ktorom sa chová viac ako 100 jedincov zvierat na komerčné účely (s výnimkou hospodárskych zvierat), Vypaľovanie stariny, Diaľnice, Úpravy tokov, priehrady, rybníkov a ochranných hrádzí, Úpravne vody, miestna kanalizačná sieť a čistiarne odpadových vôd, Malé vodné elektrárne, Skládky odpadu, Budovanie a vyznačenie mototrasy, Použitie zariadení spôsobujúcich svetelné a hlukové efekty, najmä ohňostroj, laserové zariadenie, reprodukováná hudba mimo uzavretých, Terénne úpravy, ktorými sa podstatne mení vzhľad prostredia alebo odtokové pomery (10.7.2016, <http://www.soprs.sk/natura/index1.php?p=4&sec=5&kod=SKUEV0288>).

Názov : Chmúra

Kód územia : SKUEV0289

Kraj : ŽILINSKÝ KRAJ

Rozloha : 0,98 ha

Správca územia : CHKO Kysuce

Katastrálne územia : Nová Bystrica

Biotopy, ktoré sú predmetom ochrany

6510 Nížinné a podhorské kosné lúky

7230 Slatiny s vysokým obsahom báz

Navrhované menežmentové opatrenia

Odstraňovanie zámerne vysadených drevín, Ponechávanie mokradí, rašelinísk a statických vodných plôch bez výsadby drevín, Oploštenie chráneného územia, Kosenie a následné odstránenie biomasy 1 x ročne, Umiestnenie a výstavba lavičiek, mostíkov, chodníkov, povalových chodníkov a pod.

Činnosti, ktoré môžu mať negatívny vplyv na ciele ochrany v chránenom území

Rozširovanie nepôvodných druhov rastlín (s výnimkou druhov uvedených v prílohe č.2 vyhlášky), Oploštenie pozemku za hranicami zastavaného územia obce okrem oploštenia lesnej škôlky, ovocného sadu a vinice

Činnosti, ktoré môžu mať negatívny vplyv na ciele ochrany mimo chráneného územia

Rozširovanie invázných druhov rastlín uvedených v prílohe č.2 vyhlášky, Rozširovanie nepôvodných druhov rastlín (s výnimkou druhov uvedených v prílohe č. 3 vyhlášky a druhov rastlín uvedených v prílohe č.2) - Rastliny I. a II. kategórii Zoznamu nepôvodných, invázných a expanzívnych, Melioračné sústavy, Terénne úpravy, ktorými sa podstatne mení vzhľad prostredia alebo odtokové pomery (10.7.2016, <http://www.soprs.sk/natura/index1.php?p=4&lang=sk&sec=4&do=search>).

Názov : Bystrické síhly

Kód územia : SKUEV0647

Kraj : ŽILINSKÝ KRAJ

Rozloha : 13,6 ha

Správca územia : CHKO Kysuce

Katastrálne územia : Nová Bystrica

Stará Bystrica

Biotopy, ktoré sú predmetom ochrany

6430 Vlhkomilné vysokobylinné lemové spoločenstvá na poriečnych nivách od nížin do alpínskeho stupňa, 6510 Nížinné a podhorské kosné lúky, 7140 Prechodné rašeliniská a trasoviská, 7230 Slatiny s vysokým obsahom báz (10.7.2016, <http://www.soprs.sk/natura/index1.php?p=4&sec=5&kod=SKUEV0647>).

Starostlivosť o územie

Územným plánovaním sa sústavne a komplexne rieši priestorové usporiadanie a funkčné využívanie územia, určujú sa zásady, navrhuje sa vecná a časová koordinácia činností ovplyvňujúcich životné prostredie, ekologickú stabilitu, kultúrno – historické hodnoty územia, územný rozvoj a tvorbu krajiny v súlade s princípmi trvalo udržateľného rozvoja. Územné plánovanie je v súčasnosti upravené zákonom č. 50/1976 Zb. o územnom plánovaní a stavebnom poriadku v znení neskorších predpisov. Územno - plánovacia dokumentácia je základným nástrojom územného rozvoja a starostlivosti o životné prostredie v obci. Základným nástrojom územného plánovania je územný plán obce. Územný plán obce je výsledok formálneho plánovania a je územnoplánovacím dokumentom v zmysle zákona č.50/1976 Zb. (zákon o územnom plánovaní a stavebnom poriadku v znení neskorších predpisov) a v



zmysle vyhlášky č.84/1976 Zb. (o územnoplánovacích podkladoch a územnoplánovacej dokumentácii) v znení neskorších predpisov. Obec má v súčasnosti schválený územný plán. Obec Nová Bystrica má schválený územný plán obce z roku 2007. V roku 2013 bola schválená zmena a doplnok č.1 ÚPN-O v ktorej sa riešili ďalšie plochy pre umiestnenie IBV (hlavne v centrálnej časti obce) a zariadení v rekreácii – viazanom cestovnom ruchu vo forme ICHR (Kubátkovia II. – miestna časť Vychlovka). Taktiež bolo riešené rozšírenie plochy cintorína, ktoré sa ukázalo k návrhovému roku 2020 ako nedostatočné. V roku 2009 si obec dala vypracovať štúdiu využitia územia – komplexné stredisko cestovného ruchu (KSCR) Nová Bystrica, v ktorej bolo riešené hlavné centrum KSCR v súčasnom obce a navrhované tri podružné centrá – priehrada, skanzen Vychlovka a Podricierová. V centre obce a podružných centrách priehrada a skanzen bol nastavený koncepčne kompatibilný rozvoj s ÚPN-O k návrhovému roku 2020. V podružnom centre Podricierová bol v ÚPN-O riešený základný návrh rozvoja rekreácie. Štúdiá riešila v tomto území najvýznamnejší a výrazný rozvoj športových a rekreačných aktivít (Územný plán obce Nová Bystrica, Zmena a doplnok č.2 – návrh riešenia, s.7).

Ochrana ovzdušia

Na ochranu ovzdušia v obci pred potenciálnymi a reálnymi zdrojmi znečistenia slúži zákon č. 478/2002 Z. z. o ochrane ovzdušia v znení neskorších predpisov (platný v roku 2009, od 1.6.2010 účinný zákon č. 137/2010 Z.z o ovzduší). Upravuje práva a povinnosti právnických a fyzických osôb pri ochrane ovzdušia pred vnášaním znečisťujúcich látok ľudskou činnosťou a spôsobom obmedzenia následkov znečisťovania. V zákone sú definované znečisťujúce látky, zdroje znečisťovania, povinnosti právnických a fyzických osôb ako aj prevádzkovateľov zdrojov znečistenia ovzdušia, poplatky a pokuty za znečisťovanie ovzdušia. Definované sú veľké zdroje znečistenia ovzdušia ako technologické celky so súhrnným tepelným výkonom 50 MW alebo vyšším. V samotnom sídle sa výroba výrazne znečisťujúca ovzdušie nachádza. Najviac znečisťujúcich zdrojov sa nachádza v okresnom meste Čadca, krajskom meste Žilina. Okres Čadca ako aj obec Nová Bystrica patria medzi územia s nižším množstvom vyprodukovaných emisií na Slovensku.

Zdrojmi znečisťovania ovzdušia v riešenom území v súčasnosti sú:

- automobilová doprava na ceste II. triedy, ako aj na miestnych komunikáciách,
- výroba tepla v domácnostiach a vo výrobných a obslužných prevádzkach,
- výrobné prevádzky v obci, meste Čadca, Žilina, atď.,

K znečisteniu ovzdušia v obci negatívne prispieva aj automobilová doprava, ktorej intenzita neustále narastá. Meranie znečisťujúcich látok z dopravy sa zatiaľ nemeria, ale za 90% celkových emisií prchavých organických látok z dopravy zodpovedajú vozidlá s benzínovým motorom. Automobilová doprava okrem zvyšovania plynných emisií z výfukových plynov spôsobuje aj sekundárnu prašnosť.

Produkcija v t na km ² podľa územie, chemická zlúčenina a rok											
Okres Čadca	2004	2005	2006	2007	2008	2009	2010	2011	2012	2013	2014
Tuhé emisie	1,33	1,72	1,58	1,55	1,54	1,54	1,49	1,60	1,61	1,64	1,56
Oxid siričitý	0,65	0,61	0,56	0,45	0,40	0,34	0,36	0,32	0,33	0,30	0,22
Oxid dusíka	0,43	0,49	0,45	0,43	0,43	0,43	0,42	0,43	0,43	0,44	0,42
Oxid uhoľnatý	2,24	2,59	2,53	2,29	2,31	2,21	2,21	2,26	2,26	2,26	2,15
<i>Tuhé emisie SR</i>	<i>0,85</i>	<i>1,02</i>	<i>0,88</i>	<i>0,71</i>	<i>0,70</i>	<i>0,69</i>	<i>0,67</i>	<i>0,71</i>	<i>0,72</i>	<i>0,73</i>	<i>0,72</i>
<i>Oxid siričitý SR</i>	<i>1,96</i>	<i>1,81</i>	<i>1,78</i>	<i>1,43</i>	<i>1,41</i>	<i>1,30</i>	<i>1,41</i>	<i>1,39</i>	<i>1,19</i>	<i>1,08</i>	<i>0,92</i>
<i>Oxid dusíka SR</i>	<i>1,16</i>	<i>1,14</i>	<i>1,06</i>	<i>0,96</i>	<i>0,94</i>	<i>0,87</i>	<i>0,88</i>	<i>0,88</i>	<i>0,81</i>	<i>0,78</i>	<i>0,75</i>
<i>Oxid uhoľnatý SR</i>	<i>3,87</i>	<i>3,70</i>	<i>3,94</i>	<i>3,74</i>	<i>3,64</i>	<i>3,00</i>	<i>3,38</i>	<i>3,65</i>	<i>3,60</i>	<i>3,54</i>	<i>3,82</i>

Zdroj: <http://px-web.statistics.sk/PXWebSlovak/>

Do ovzdušia sa z riešeného územia dostávajú: toxické oxidy dusíka (NOX), ktoré spôsobujú ochorenia dýchacích ciest, cyanózu srdca, majú aj karcinogénne účinky, toxický oxid siričitý (CO₂), ktorý narúša krvotvorbu, dráždi sliznice a oči, spôsobuje chronické ochorenia dýchacích ciest, popolčeky, ktoré zasahujú predovšetkým dýchacie cesty, pri niektorých druhoch popolčekov je zasiahnuté aj srdce a imunitný aparát (karcinogénne účinky), polietavý prach prevažne zo sekundárnej prašnosti spôsobuje ochorenia dýchacích ciest, rozľahlé plochy porastené burinnými spoločenstvami sú jedným zo zdrojov alergických ochorení slizníc. Ako už ale bolo spomenuté, oproti ostatným regiónom Slovenska je okres Čadca jeden z najviac znečistených regiónov. Ako prezentuje nasledujúca tabuľka, k poklesu dochádza v prípade produkcie oxidu siričitého, ktoré sú pravdepodobne produkované ako externé vplyvy priemyselnej výroby, dopravy a zásobovania teplom v zimnom období (prechod na pevné palivá v dôsledku vysokých cien elektrickej energie a plynu).



Produkcija v t podľa územie, chemická zlúčenina a rok											
Okres Čadca	2004	2005	2006	2007	2008	2009	2010	2011	2012	2013	2014
Tuhé emisie	1 008,0	1 312,0	1 204,0	1 175,8	1 176,0	1 173,9	1 132,2	1 221,1	1 227,9	1 247,6	1 190,2
Oxid siričitý	494,0	467,0	428,5	343,5	303,0	258,8	271,4	245,5	252,3	224,8	170,9
Oxid dusíka	330,0	376,0	344,3	325,5	325,0	324,3	321,8	328,5	330,2	333,7	318,1
Oxid uhoľnatý	1 706,0	1 971,0	1 924,9	1 743,6	1 760,0	1 680,5	1 679,5	1 716,4	1 718,0	1 717,5	1 635,0

Zdroj: <http://px-web.statistics.sk/PXWebSlovak/>

Vplyvom nepriaznivej klimageografickej polohy (teplotné inverzie v málo vetranej kotline) sa exhaláty hlavne v jesennom a zimnom období koncentrujú v prízemnej vrstve ovzdušia. Naopak koncentrácie polietavého prachu sa zvyšujú pri normálnych klimatických situáciách a to už pri najmenších rýchlostiach vetra. Oproti minulosti sa zmenila situácia v hlavných znečisťovateľov ovzdušia, keď tepelné zdroje prešli z uhlia na zemný plyn. K zlepšeniu stavu znečisťovania prispela aj plynofikácia obce. Naopak je zvýšená hybnosť automobilov.

Hlukové pomery z dopravy

V zmysle Nariadenia vlády SR č. 40/2002 Z. z. o ochrane zdravia pred hlukom a vibráciami najvyššie prípustné hodnoty hluku z dopravy vo vonkajších priestoroch v obytnom území ciest I. a II. triedy, zberných obecných komunikácií a hlavných železničných ťahov sú povolené pre deň LA eq,p = 60 dB a v noci LA eq,p = 50 dB. Zdrojom hlukovej záťaže severnej časti obce je automobilová doprava a južnej časti obce železničná doprava. Intravilánom obce prechádza komunikácia II/520. triedy, ktorá svojou intenzitou dopravy pôsobí negatívne na kvalitu bývania.

Odpadové hospodárstvo

Základným právnym predpisom pri predchádzaní vzniku odpadov a pri nakladaní s odpadmi je zákon NR SR č. 79/2015 Z. z. o odpadoch, ktorý nadobudol účinnosť 1. júla 2001. Jedným zo základných nástrojov stratégie hospodárenia s odpadmi je vypracovanie „Programov odpadového hospodárstva“. Program odpadového hospodárstva Slovenskej republiky vypracováva Ministerstvo životného prostredia a následne samosprávny kraj, obec a pôvodca odpadu. Obsah Programu odpadového hospodárstva obce na roky 2011 - 2015 je zostavený podľa požiadaviek § 2 až § 5 vyhlášky MŽP SR č. 310/2013 Z.z., ktorou sa vykonávajú niektoré ustanovenia zákona o odpadoch a zároveň zohľadňuje POH SR a POH Žilinského kraja. Ciele a opatrenia POH SR a POH Žilinského kraja 2011 - 2015, ktoré sa budú realizovať obcou, právnickými a fyzickými osobami sú preto rozpracované v záväznej časti POH obce Nová Bystrica na roky 2011 – 2015. Odpadové hospodárstvo zahŕňa všetky činnosti zamerané na predchádzanie a obmedzovanie vzniku odpadov, znižovanie ich nebezpečnosti pre životné prostredie, ako aj na nakladanie s odpadmi v súlade s platnými zákonmi. Nakladanie s odpadmi je definované ako zber odpadov, preprava odpadov, zhodnocovanie odpadov a zneškodňovanie odpadov vrátane starostlivosti o miesto zneškodňovania. Štatistické ukazovatele v oblasti nakladania s komunálnym odpadom prezentuje nasledujúca tabuľka.

Relatívne ukazovatele z oblasti nakladania s komunálnym odpadom v regióne											
	2004	2005	2006	2007	2008	2009	2010	2011	2012	2013	2014
Mn. komun. odpadu (kg/obyv.)	286,68	285,21	295,95	301,79	313,45	317,31	329,14	311,56	308,86	308,05	317,85
Mn. zhodn. kom. odp. (kg/obyv.)	24,70	4,31	8,14	13,32	21,97	20,64	26,30	33,47	40,95	49,87	66,23
Mn. znešk. kom. odp. (kg/obyv.)	261,98	271,03	275,76	270,19	282,37	286,31	302,13	276,74	267,86	256,95	248,16
% zhodnoc. kom. odpadu	8,62	1,51	2,75	4,41	7,01	6,51	7,99	10,74	13,26	16,19	20,84
% zhodn. kom. odp. kompost. (%)	42,35	47,53	14,94	19,98	54,40	66,40	62,37	57,28	54,89	37,34	18,43
% zhod. kom. odp. ako druhot. s.	48,56	47,71	84,96	79,96	45,48	33,36	29,46	26,63	43,55	35,20	34,19

Zdroj: <http://px-web.statistics.sk/PXWebSlovak/>

Separovaný zber využiteľných zložiek komunálneho odpadu je v súčasnosti organizovaný v rôznych formách, separované zložky budú využité ako druhotné suroviny. Likvidáciu komunálneho odpadu sa odporúča riešiť v súlade so širšími vzťahmi v kraji v návaznosti na zákon o odpadoch. V súčasnosti sa v riešenom území nenachádzajú rozsahom väčšie divoké skládky, je však nutné jednoduchou formou upozorňovať obyvateľov obce na likvidáciu odpadu formou jeho triedenia. V prípade separácie rozšíri aktivity o viaceré komodity.



Vibrácie

Z hľadiska trvalých zdrojov vibrácií, ktoré sa vyskytujú v záujmovom území rozlišujeme vibrácie z cestnej dopravy. Na území obce je hlavným zdrojom vibrácií automobilová premávka na ceste II. triedy č.520. Z hľadiska intenzity dopravy v obci je táto environmentálna záťaž závislá najmä od intenzity a skladby dopravného prúdu. Potenciálnym zdrojom vibrácií pri realizácii rozvoja obce bude činnosť ťažkých stavebných mechanizmov, použitie stavebných technológií a preprava ťažkými nákladnými vozidlami. Výraznejší výskyt vibrácií počas výstavby navrhovaných stavebných objektov sa neočakáva. Vplyv vibrácií na okolie v období výstavby možno vzhľadom na použitie bežných stavebných technológií považovať za nevýznamný. Zdrojom vibrácií na nízkej úrovni produkcie budú novo navrhované miestne obslužné komunikácie, ktoré budú v prevažnej miere využívané osobnými motorovými vozidlami.

Znečistenie horninového prostredia

Hodnotené územie tvoria prevažne plochy s rodinnou zástavbou a plochami občianskej vybavenosti. V obci toho času nie je vybudovaná funkčná splašková kanalizačná sieť a tak sa predpokladá, že pôvodné horninové prostredie môže byť miestami znečistené únikmi zo septikov. Medzi zdroje, ktoré môžu prispieť k znečisteniu horninového prostredia v širšom okolí hodnoteného územia, patria aj prevádzky výroby, doprava a pod.

Pôda

Priamy vplyv na pôdy majú aj vertikálne inverzie s koncentráciou znečisťujúcich látok v prízemnej vrstve ovzdušia, ktoré vznikajú vo vlhkých ročných obdobiach v dôsledku výskytu stredne vysokých pohorí. Aj poľnohospodárska a lesnícka výroba môže spôsobovať degradáciu pôd (používaním ťažkých mechanizmov, kultivácia pôd pri nevhodnej vlhkosti pôdy, orba po spádnici, nesprávne oševné postupy, nevhodná a neprimeraná aplikácia chemických prípravkov), ktoré môžu spôsobiť kompakciu a eróziu pôd, acidifikáciu, salinizáciu, sodifikáciu pôd alebo úbytok pôdnej organickej hmoty.

Správa povodí

Právna starostlivosť o vodu je vymedzená v zákone č. 364/2004 Z.z. o vodách a o zmene a doplnení zákona Slovenskej národnej rady č. 372/1990 Zb. o priestupkoch v znení neskorších predpisov (vodný zákon) v znení zákona č. 587/2004 Z. z. Tento zákon vytvára podmienky na všestrannú ochranu povrchových vôd a podzemných vôd vrátane vodných ekosystémov a od vôd priamo závislých krajinných ekosystémov, na zlepšenie stavu povrchových vôd a na ich účelné a hospodárne využívanie. Na území obce Nová Bystrica sa nenachádzajú žiadni významní odberatelia povrchových či podzemných vôd. Z hľadiska kvantitatívnej vodohospodárskej bilancie stanovujúcej vzťah medzi zdrojmi vody a požiadavkami na vodu a zistením požiadaviek krytia vodnými zdrojmi v obci je vo všetkých bilančných profiloch zaznamenaný aktívny bilančný stav.

Povrchové vody

Najvýznamnejším zdrojom znečistenia vôd v regióne sú to skladovacie objekty a manipulačné priestory poľnohospodárskych a drevárskych podnikov. Poľnohospodárska výroba sa podieľa na znečisťovaní hlavne ošetrovaním poľnohospodárskych rastlín, vývozom močovky a hnojnice a ďalšími inými činnosťami. V obci Nová Bystrica je čiastočne vybudovaná a rozostavaná splašková kanalizácia. Absencia kanalizácie predstavuje jeden z najväčších príčin znečisťovania povrchových a pri priesakoch aj podzemných vôd.

Podzemné vody

Samotné podzemné vody sú významným spôsobom kontaminované hlavne prostredníctvom zrážkových a povrchových vôd. Zaťažené sú zvýšenými obsahmi chloridov, síranov, dusičnanov, amónnych iónov, ako dôsledok lesníckej a poľnohospodárskej činnosti a existencie areálov poľnohospodárskych podnikov a podnikov drevospracujúceho priemyslu. Zdrojom znečistenia sú aj skládky odpadov, hlavne neriadené.

2.6. OBYVATEĽSTVO

Nasledujúca tabuľka prezentuje počet obyvateľov bývajúcich v obci Nová Bystrica k roku sčítania obyvateľov.

Bývajúce obyvateľstvo v obci Nová Bystrica (rok 2011 – SODB 2011)						
	spolu	ženy	0-14	66+	15-65	
obec Nová Bystrica	2833	1375	458	285	2090	
Harvelka	0	0	0	0	0	



Nová Bystrica	1891	911	288	193	1410
Riečnica	0	0	0	0	0
Vychylovka	942	464	170	92	680

Zdroj: Štatistický úrad SR, SOBD 2011,

V roku 2011 žilo v obci celkovo 2833 obyvateľov, pričom žien bolo 1375. V časti Nová Bystrica žilo 1891 obyvateľov a z toho 911 žien. Najväčšiu skupinu tvorili obyvatelia od 15 do 65 rokov. Nasledujúca tabuľka prezentuje vývoj štruktúry obyvateľstva obce Nová Bystrica podľa vierovyznania v roku 2011. Obec je podľa kritéria vierovyznania homogénna s 1 dominantným vierovyznaním. Najväčšia časť obyvateľov sa hlásila k rímskokatolíckej cirkvi (96,26 %). Pri 2,99 % nebolo zistené vierovyznanie. Bez vyznania bolo 1,10 % obyvateľov.

Bývajúce obyvateľstvo podľa náboženského vyznania			
Ukazovateľ	SODB 2011	%	
Rímskokatolícke	2703	96,26	
Bez vyznania	31	1,10	
Nezistené	84	2,99	
Iné	1	0,04	
Evanjelická cirkev augsburského vyznania	9	0,32	
Pravoslávna	1	0,04	
Svedkovia jehovovi	2	0,07	
Cirkev Ježiša Krista svätých neskorších dní	1	0,04	
Cirkev československá husitská	1	0,04	

Z hľadiska národnostnej štruktúry sa väčšina obyvateľov hlási k slovenskej národnosti – 98,40 %. V obci žili 4 obyvatelia poľskej národnosti a 3 českej národnosti. Pri 60 obyvateľoch nebola zistená národnosť.

Bývajúce obyvateľstvo podľa národnosti			
Ukazovateľ	SODB 2011	%	
Slovenská	2763	98,40	
Poľská	4	0,14	
Nezistená	60	2,14	
Ostatné	1	0,04	
Ruská	1	0,04	
Rómska	1	0,04	
Česká	3	0,11	

Zdroj: www.statistics.sk

Demografia

Pre demografický vývoj je vo všeobecnosti charakteristický znižujúci sa prirodzený prírastok obyvateľstva a starnutie populácie. V prípade obce Nová Bystrica bol zaznamenaný pokles počtu obyvateľov.

Stav obyvateľstva ku koncu obdobia (k 31.12.)											
Obec N. Bystrica	2005	2006	2007	2008	2009	2010	2011	2012	2013	2014	2015
k 1.1.	2855	2876	2874	2882	2851	2838	2845	2828	2816	2808	2781
k 30.6.	2868	2871	2870	2865	2853	2831	2837	2822	2812	2795	2779
k 31.12.	2876	2874	2882	2851	2838	2815	2828	2816	2808	2781	2777
muži 1.7.	1506	1493	1485	1480	1469	1452	1461	1454	1449	1437	1428
ženy 1.7.	1362	1378	1385	1385	1384	1379	1376	1369	1364	1358	1352
Index	-	0,999	1,003	0,989	0,995	0,992	1,005	0,996	0,997	0,990	0,997
Priemer Ix											0,997

Zdroj: ŠÚSR, 2004-2014, DataCubes

Počas sledovaného obdobia v priemere počet obyvateľov klesol o 3,44 %. Priemerný index dosiahol hodnotu 0,997, čo predstavuje priemerný ročný pokles o 0,279 %. K najvyššiemu nárastu došlo v roku 2011, kedy stúpol počet obyvateľov o 13 osôb. K roku s najvyšším poklesom obyvateľstva patrilo rok 2008 a 2014, kedy klesol počet obyvateľov o 31 a 27.



Prirodzený prírastok obyvateľstva

Nasledujúca tabuľka prezentuje prirodzený prírastok/úbytok obyvateľstva v okrese, ako aj prirodzený prírastok v obci Nová Bystrica.

Prirodzený prírastok											
Obec Nová Bystrica	2005	2006	2007	2008	2009	2010	2011	2012	2013	2014	2015
okr. Čadca HMPP	-0,34	-0,27	-0,26	-0,04	0,36	-0,48	-0,29	0,08	-0,92	0,07	-0,31
prirodzený prírastok	11	5	-4	-6	0	1	-4	-2	-1	-2	5
hrubá miera pr. príř.	3,84	1,74	-1,39	-2,09	0	0,35	-1,41	-0,71	-0,36	-0,72	1,8

Zdroj: ŠÚ SR, DataCubes, 2015

Vývoj ukazovateľa hrubej miery prirodzeného prírastku obyvateľstva v okrese v sledovanom období vykazuje negatívny trend. Počet živonarodených prekračuje v obci počet zomrelých obyvateľov len v roku 2005, 2006, 2010 a 2015. Najvyšší prirodzený úbytok bol zaznamenaný v roku 2008 a to 6 osôb.

Nasledujúca tabuľka prezentuje počet živonarodených (hrubá miera) v okrese a vývoj počtu narodených za obec Nová Bystrica. V medziročnom porovnaní možno sledovať stabilný trend, aj napriek zlej ekonomickej situácii začínajúcich rodín a s tým súvisiacim problematickým zabezpečením základných životných potrieb – bývanie. Rastový trend v okrese bol evidovaný do roku 2009, kedy hrubá miera dosiahla 10,64. Do roku 2015 klesol tento počet na 9,07. V súčasnosti je v obci rastúci trend. Najvyšší počet živonarodených bol evidovaný v roku 2005 a to 43 osôb.

Počet živonarodených											
Obec Nová Bystrica	2005	2006	2007	2008	2009	2010	2011	2012	2013	2014	2015
okr. Čadca HM	10,22	9,84	10,1	10,51	10,64	10,13	9,88	9,52	9,25	9,36	9,07
narodení	43	35	33	25	24	34	22	26	17	26	34
živonarodení	43	35	33	25	24	34	22	26	17	26	34
hrubá miera živorod.	14,99	12,19	11,5	8,73	8,41	12,01	7,76	9,21	6,05	9,3	12,23

Zdroj: ŠÚ SR, DataCubes, 2015

Štatistika počtu potratov v okrese vykazuje podobné tendencie, ako v prípade obecnej štatistiky. Aj keď z hľadiska trendu počet potratov v obci stúpa aj klesá. Hodnoty sa nachádzajú väčšinou pod okresnými štatistikami.

Počet potratov											
Obec Nová Bystrica	2005	2006	2007	2008	2009	2010	2011	2012	2013	2014	2015
okr. Čadca HM	2,39	2,28	2,57	2,69	2,54	2,6	2,16	1,87	1,61	1,8	1,59
potratovosť	7	4	1	12	8	6	6	5	3	5	2
hrubá miera potratovosti	2,44	1,39	0,35	4,19	2,8	2,12	2,12	1,77	1,07	1,79	0,72
index potratovosti	16,28	11,43	3,03	48	33,33	17,65	27,27	19,23	17,65	19,23	5,88
ukončené tehotenstvá	50	39	34	37	32	40	28	31	20	31	36
hrubá miera uk. tehot.	17,43	13,58	11,85	12,91	11,22	14,13	9,87	10,99	7,11	11,09	12,95

Zdroj: ŠÚ SR, DataCubes, 2015

Počet zomretých v okrese vykazuje stabilný trend s miernym trendom poklesu. Počet kolíše okolo 9 / 10 osôb na 1000 obyvateľov. Najvyšší počet bol zaznamenaný v roku 2010. V prípade obce Nová Bystrica postupne počet zomretých narastá (aj keď najvyšší počet bol evidovaný v roku 2007). Kým v roku 2005 bolo evidovaných 11,16 zomretých na 1000 obyvateľov, v roku 2007 to bolo 12,89 a do roku 2015 klesol ich počet na 10,44/1000 obyvateľov. Predchádzajúci rok to ale bolo 10,02 zomretých.

Počet zomretých											
Obec Nová Bystrica	2005	2006	2007	2008	2009	2010	2011	2012	2013	2014	2015
okr. Čadca HM	10,57	10,11	10,36	10,55	10,29	10,61	10,17	9,45	10,17	9,3	9,38
zomretí	32	30	37	31	24	33	26	28	18	28	29
hrubá miera úmrtnosti	11,16	10,45	12,89	10,82	8,41	11,66	9,17	9,92	6,4	10,02	10,44

Zdroj: ŠÚ SR, DataCubes, 2015



Migrácia obyvateľstva

Migrácia obyvateľstva t.j. rozdiel medzi prisťahovanými a vystáňovanými obyvateľmi vykazuje pozitívny aj negatívny vývoj. Rozhodujúci podiel na migrácii obyvateľstva v obci pripadá na občanov v produktívnom veku. V sledovanom období vykazoval migračný prírastok negatívny trend. Len v roku 2005 a 2007 presahoval počet vystáňovaných počet prisťahovaných. Najvyššia pozitívna bilancia bola zaznamenaná v roku 2007 a to 12.

Saldo sťahovania											
Obec Nová Bystrica	2005	2006	2007	2008	2009	2010	2011	2012	2013	2014	2015
okr. Čadca HM	-1,3	-1,24	-1,08	-1,07	-0,02	-1,64	-1,94	-1,27	-1,9	-1,59	-1,49
migračné saldo	10	-7	12	-25	-13	-24	-13	-10	-7	-25	-9
hr. miera migr. salda	3,49	-2,44	4,18	-8,73	-4,56	-8,48	-4,58	-3,54	-2,49	-8,95	-3,24

Zdroj: ŠÚ SR, DataCubes, 2015

Najväčší migračný úbytok obyvateľstva bol zaznamenaný v roku 2008 a 2014 a to - 25 osôb. Nasledujúca tabuľka prezentuje absolútne hodnoty migrujúcich za obec Nová Bystrica. Najvyšší počet obyvateľov migruje mimo územia. Malá časť obyvateľov sa vystáňovala mimo hraníc SR.

Migrácia obyvateľstva											
Obec Nová Bystrica	2005	2006	2007	2008	2009	2010	2011	2012	2013	2014	2015
prisťahovaní	21	17	36	13	21	11	12	17	26	17	18
vystáňovaní	11	24	24	38	34	35	25	27	33	42	27

Zdroj: ŠÚ SR, DataCubes, 2015

V sledovanom období počet vystáňovaných kolíše. Stúpajúca tendencia bola zaznamenaná hlavne v roku 2008 a v roku 2014. V roku 2015 počet vystáňovaných dosiahol hodnotu 27. Najväčší počet prisťahovaných bol zaznamenaný v roku 2007 kedy sa do obce prisťahovalo celkovo 36 obyvateľov.

Celkový prírastok

Nasledujúca tabuľka prezentuje vývoj celkového prírastku na 1000 obyvateľov v okrese, ktorý je súčtom prirodzeného a migračného prírastku a absolútne hodnoty za obec. Celkový prírastok vykázal v okrese v sledovanom období kladnú hodnotu len v roku 2009.

Celkový prírastok (- úbytok)											
Obec Nová Bystrica	2005	2006	2007	2008	2009	2010	2011	2012	2013	2014	2015
okr. Čadca HM	-1,65	-1,51	-1,34	-1,11	0,34	-2,12	-2,23	-1,19	-2,82	-1,52	-1,8
celkový prírastok	21	-2	8	-31	-13	-23	-17	-12	-8	-27	-4
hrubá miera celk. pr.	7,32	-0,7	2,79	-10,8	-4,56	-8,12	-5,99	-4,25	-2,84	-9,66	-1,44

Zdroj: ŠÚ SR, DataCubes, 2015

Celkový prírastok v obci vykazuje nerovnomerný trend. K najvyššiemu úbytku došlo v roku 2008, kedy počet obyvateľov dosiahol hodnotu - 31. Najvyšší prírastok bol zaznamenaný v roku 2005 a to 21 obyvateľov.

Počet sobášov a rozvodov

Nasledujúce tabuľky prezentujú vývoj počtu sobášov a rozvodov v okrese a sobášnosť a rozvodovosť v obci Nová Bystrica. Rovnako, ako v prípade predchádzajúcich štatistík, je aj v tomto prípade problematické identifikovanie trendu. Na 1000 obyvateľov v okrese roku 2005 pripadalo 4,89. Do roku 2015 klesol počet na 4,73.

Počet sobášov											
Obec Nová Bystrica	2005	2006	2007	2008	2009	2010	2011	2012	2013	2014	2015
okr. Čadca HM	4,89	5,09	5,3	5,3	4,99	4,51	4,28	4,61	4,45	4,68	4,73
sobášnosť	23	19	24	14	18	11	10	15	10	14	14
hrubá miera sobášnosti	8,02	6,62	8,36	4,89	6,31	3,89	3,53	5,32	3,56	5,01	5,04

Zdroj: ŠÚ SR, DataCubes, 2015



V porovnaní s regionálnou štatistikou je sobášnosť v obci vyššia, ako v prípade okresu. Len v 4 rokoch sledovaného obdobia nepresiahla okresnú hodnotu. Najväčší počet sobášov bol v obci evidovaný v roku 2007. V prípade rozvodovosti boli hodnoty nad aj pod úrovňou okresu. K vysokým počtom dochádzalo v roku 2009 a 2015.

Počet rozvodov											
Obec Nová Bystrica	2005	2006	2007	2008	2009	2010	2011	2012	2013	2014	2015
okr. Čadca HM	1,44	1,57	1,6	2,07	1,89	1,73	1,54	1,58	1,15	1,72	1,59
rozvodovosť	2	1	2	2	5	4	2	3	1	0	6
hrubá miera roz.	0,7	0,35	0,7	0,7	1,75	1,41	0,71	1,06	0,36	0	2,16
index rozvodovosti	8,7	5,26	8,33	14,29	27,78	36,36	20	20	10	0	42,86

Zdroj: ŠÚ SR, DataCubes, 2015

Hustota obyvateľov

Nasledujúca tabuľka prezentuje hustotu obyvateľov na km². Hustota obyvateľstva v obci je pod úrovňou Slovenska a pod úrovňou okresu. Z dlhodobého hľadiska dochádza v obci k poklesu hustoty obyvateľstva. V roku 2005 dosiahla hustota hodnotu 22,90 a do roku 2015 klesla na hodnotu 22,19.

Hustota obyvateľov na km2 k 31.12. podľa územie a rok											
Obec Nová Bystrica	2005	2006	2007	2008	2009	2010	2011	2012	2013	2014	2015
SR	109,87	109,95	110,08	110,26	110,5	110,75	110,09	110,28	110,4	110,51	110,61
okr. Čadca	122,15	121,89	121,72	121,59	121,53	121,48	120,6	120,4	120,15	119,89	119,69
Obec Nová Bystrica	22,9	22,92	22,91	22,87	22,78	22,6	22,64	22,53	22,45	22,31	22,19

Zdroj: ŠÚ SR, DataCubes, 2015

Veková štruktúra obyvateľstva obce

Nasledujúca tabuľka predstavuje vývoj počtu obyvateľov podľa 5 ročných vekových skupín.

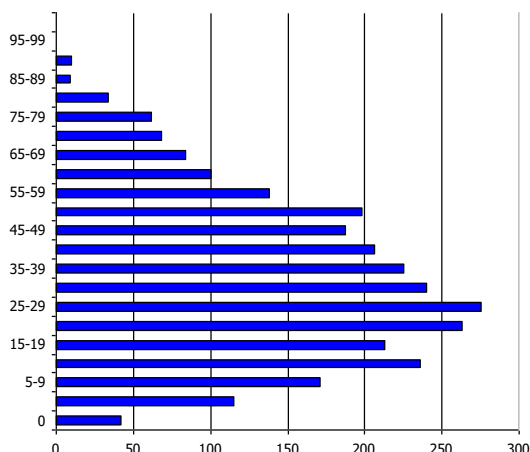
Počet obyvateľov ku koncu obdobia (31.12.)											
	2005	2006	2007	2008	2009	2010	2011	2012	2013	2014	2015
Spolu	2876	2874	2882	2851	2838	2815	2828	2816	2808	2781	2777
0	42	35	33	25	23	34	22	24	18	27	35
1-4	115	130	141	143	136	115	119	106	103	93	88
5-9	171	158	150	137	135	147	153	162	159	151	143
10-14	236	226	212	199	192	162	152	144	132	126	139
15-19	213	219	226	226	228	241	235	215	199	191	162
20-24	263	254	260	250	228	216	222	224	237	229	240
25-29	275	273	261	253	245	245	231	245	237	221	216
30-34	240	242	242	248	250	243	245	230	222	222	217
35-39	225	225	234	228	233	234	238	223	230	224	229
40-44	206	202	202	201	208	215	222	240	234	239	235
45-49	187	188	202	212	218	205	204	202	201	213	216
50-54	198	200	188	185	175	179	179	193	210	217	202
55-59	138	153	165	174	179	184	184	174	173	159	166
60-64	100	100	93	89	108	124	140	151	162	164	168
65-69	84	87	94	94	88	83	85	81	80	96	112
70-74	68	63	61	61	68	72	72	78	77	73	71
75-79	62	64	60	58	54	52	56	51	54	59	63
80-84	34	38	38	44	43	40	42	43	46	41	39
85-89	9	8	12	17	21	17	24	26	31	27	25
90-94	10	9	6	3	2	2	0	2	3	9	11
95-99	0	0	2	4	4	5	3	2	0	0	0
100+	0	0	0	0	0	0	0	0	0	0	0

Zdroj: ŠÚ SR, DataCubes, 2015

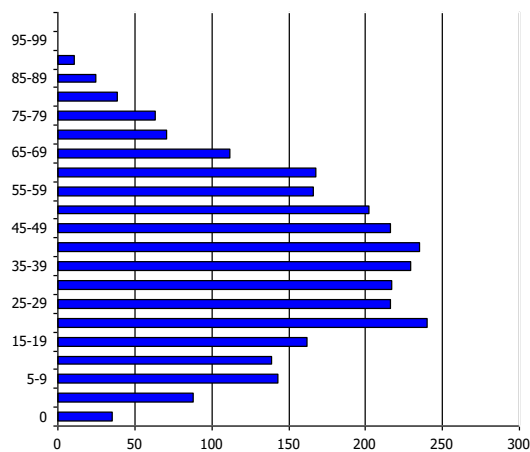
K najvyššiemu nárastu došlo vo vekových skupinách od 60 - 64. Sledovanie jednotlivých vekových skupín je dôležité z hľadiska formovania ponuky služieb a formovania infraštruktúry v obci Nová Bystrica.



Veková štruktúra obyvateľstva
2005



2015



Prognózy

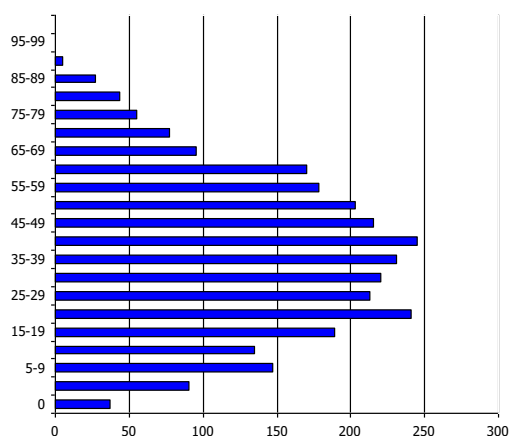
V prípade, že sa doterajší trend zachová, v nasledujúcich 11 rokoch by malo dôjsť k nárastu počtu obyvateľov hlavne v dôchodkovom veku. Do roku 2026 by mal celkový počet obyvateľov stúpnuť na 2828 obyvateľov.

Počet obyvateľov ku koncu obdobia (31.12.)

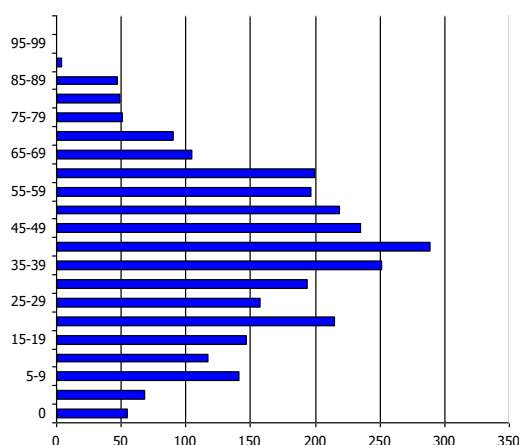
	2016	2017	2018	2019	2020	2021	2022	2023	2024	2025	2026
Spolu	2820	2818	2819	2820	2822	2824	2825	2826	2826	2826	2828
0	37	39	41	42	44	46	48	50	51	53	55
1-4	91	86	84	82	81	79	76	74	72	70	68
5-9	147	147	146	145	145	144	143	143	142	142	141
10-14	135	133	131	129	127	126	124	122	120	118	117
15-19	189	185	180	176	172	168	164	159	155	151	147
20-24	241	238	236	232	230	228	226	223	220	218	215
25-29	213	207	202	196	191	185	180	174	169	163	158
30-34	220	218	215	212	210	207	204	201	199	196	193
35-39	231	233	235	238	240	241	243	245	247	250	252
40-44	245	249	254	258	262	267	271	275	280	284	289
45-49	216	218	219	221	223	225	227	229	231	233	235
50-54	203	204	206	208	209	211	212	214	215	217	219
55-59	179	180	182	184	186	187	189	191	193	194	196
60-64	170	173	175	179	182	185	188	191	194	197	200
65-69	95	96	97	98	99	100	101	102	103	104	105
70-74	77	78	80	81	82	84	85	86	87	89	90
75-79	55	55	54	54	53	53	53	52	52	51	51
80-84	44	44	45	45	46	47	47	48	48	49	49
85-89	27	29	31	33	35	37	39	41	43	44	47
90-94	5	5	5	5	4	4	4	4	4	4	4
95-99	1	1	1	1	1	1	1	1	0	0	0
100+	0	0	0	0	0	0	0	0	0	0	0



Prognózovaná veková štruktúra obyvateľstva
2016



2026



Ďalšie demografické charakteristiky

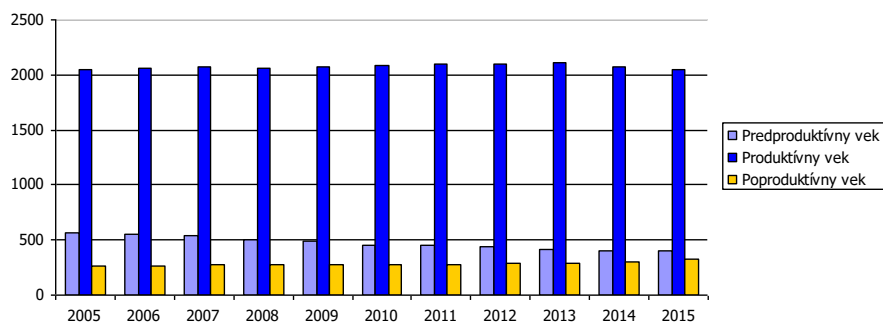
Nasledujúce tabuľky prezentujú vývoj počtu obyvateľov a predpokladaný vývoj podľa hlavných vekových skupín. Najväčší podiel pripadá na obyvateľov v produktívnom veku, najmenší podiel na obyvateľov v poproduktívnom veku. V skupine v poproduktívnom veku bol zaznamenaný nárast. Za 11 ročné obdobie stúpol počet obyvateľov o 54. V skupine v predproduktívnom veku bol zaznamenaný výrazný pokles o 159 obyvateľov. Počet obyvateľov v produktívnom veku zaznamenal nárast o 6.

Obyvateľstvo podľa štruktúry základných vekových skupín

	2005	2006	2007	2008	2009	2010	2011	2012	2013	2014	2015
Predproduktívny vek	564	549	536	504	486	458	446	436	412	397	405
Produktívny vek	2045	2056	2073	2066	2072	2086	2100	2097	2105	2079	2051
Poproduktívny vek	267	269	273	281	280	271	282	283	291	305	321

Zdroj: ŠÚ SR, DataCubes, 2015

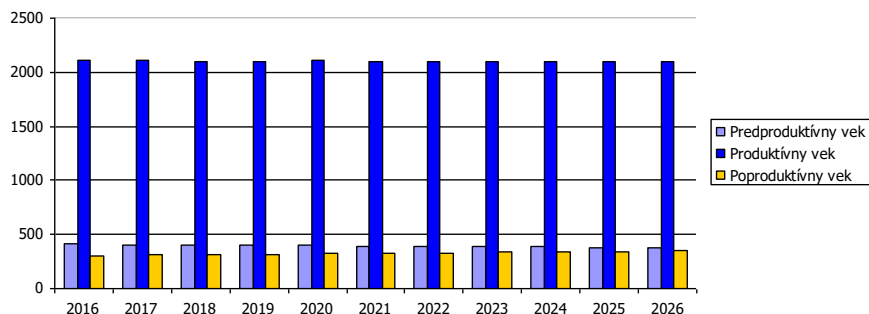
Vývoj vekovej štruktúry obyvateľstva v sledovanom období



Ako prezentuje graf, za uvedených 11 rokov došlo k nárastu vo vekových skupinách produktívneho aj poproduktívneho veku. Nasledujúca tabuľka prezentuje predpokladaný vývoj v hlavných vekových skupinách do roku 2026.



Predpokladaný vývoj počtu obyvateľstva do roku 2026



Do roku 2026 sa predpokladá nárast obyvateľov vo vekovej skupine poproduktívneho a produktívneho veku. Vo vekovej skupine poproduktívneho veku sa predpokladá nárast o 42 obyvateľov.

Predpokladaný vývoj počtu obyvateľstva do roku 2026

	2016	2017	2018	2019	2020	2021	2022	2023	2024	2025	2026
Predproduktívny vek	410	405	402	398	397	395	392	389	385	383	380
Produktívny vek	2106	2105	2104	2104	2104	2103	2104	2103	2103	2103	2102
Poproduktívny vek	304	308	313	317	321	325	329	334	338	341	346

Najviac ekonomicky činného obyvateľstva pripadá na vekovú skupinu od 20 do 24 rokov. Naopak najmenšiu skupinu ekonomicky aktívneho obyvateľstva tvoria obyvatelia od 15 do 19 rokov. Pokles v medziročnom porovnaní 2005 až 2015 bol zaznamenaný v skupine 15 až 34 rokov.

Ekonomicky aktívne obyvateľstvo podľa štruktúry veku a pohlavia k 2005 a 2015

Vek	2005	2015	rozdiel 2015 -2005
15-19		213	162
20-24		263	240
25-29		275	216
30-34		240	217
35-39		225	229
40-44		206	235
45-49		187	216
50-54		198	202
55-59		138	166
60-64		100	168

Zdroj: ŠÚ SR, DataCubes, 2015

Z ekonomického hľadiska je daná štruktúra vyhovujúca.

Národnostná štruktúra obyvateľstva

Z hľadiska národnostnej štruktúry sa väčšina obyvateľov hlási k slovenskej národnosti – 98,40 %. V obci žili 4 obyvatelia poľskej národnosti a 3 českej národnosti. Pri 60 obyvateľoch nebola zistená národnosť.

Bývajúce obyvateľstvo podľa národnosti

Ukazovateľ	SODB 2011	%
Slovenská	2763	98,40
Poľská	4	0,14
Nezistená	60	2,14
Ostatné	1	0,04
Ruská	1	0,04
Rómska	1	0,04
Česká	3	0,11

Zdroj: www.statistics.sk



2.7. VZDELANIE A ZAMESTNANOSŤ

V obci majú najvyšší podiel vo vzdelanostnej štruktúre obyvateľstva občania so základným vzdelaním – 24,89 % a s učňovským vzdelaním – 17,38 %. Obyvatelia bez školského vzdelania tvorili skupinu 16,63 %. Obyvatelia s vysokoškolským vzdelaním boli zastúpení 3,85 %.

Podrobná vzdelanostná štruktúra obyvateľov obce v roku 2012			
dosiahnuté vzdelanie	počet	%	
úplné stredné odborné (s maturitou)	365	13,00	
vysokoškolské magisterské, inžinierske, doktorské	108	3,85	
bez školského vzdelania	467	16,63	
učňovské (bez maturity)	488	17,38	
základné	699	24,89	
stredné odborné (bez maturity)	373	13,28	
úplné stredné všeobecné	47	1,67	
nezistené	113	4,02	
úplné stredné učňovské (s maturitou)	113	4,02	
vysokoškolské bakalárske	41	1,46	
vyššie odborné vzdelanie	10	0,36	
vysokoškolské doktorandské	9	0,32	

Zdroj: statistics.sk, 10.12.2015

Z hľadiska uplatnenia sa obyvateľstva na trhu práce má uvedená vzdelanostná štruktúra relatívne vyhovujúci pomer. Z hľadiska ďalšieho vývoja je potrebné v obci ďalej zvyšovať počet obyvateľov s vysokoškolským vzdelaním a úplným stredným vzdelaním.

Vývoj nezamestnanosti

Nasledujúca tabuľka prezentuje počet nezamestnaných v obci. V roku 2015 bolo v obci evidovaných 219 nezamestnaných, toho žien bolo 133. Miera nezamestnanosti v obci dosiahla hodnotu 10,68 %.

Nezamestnaní v obci											
	2005	2006	2007	2008	2009	2010	2011	2012	2013	2014	2015
Nová Bystrica	191	123	107	109	167	180	220	264	261	269	219
z toho ženy	121	71	58	67	96	108	146	156	146	155	133
Produktívny vek	2045	2056	2073	2066	2072	2086	2100	2097	2105	2079	2051
Miera nezamestnanosti	9,34	5,98	5,16	5,28	8,06	8,63	10,48	12,59	12,40	12,94	10,68

Zdroj: ŠÚ SR, DataCubes, 2015

Vývoj nezamestnanosti vo všeobecnosti zaznamenával až do roku 2008 klesajúci trend. Relatívny počet evidovaných nezamestnaných obyvateľov v obci a regióne prezentuje nasledujúca tabuľka.

Miera evidovanej nezamestnanosti podľa územie, pohlavie a rok v %											
	2004	2005	2006	2007	2008	2009	2010	2011	2012	2013	2014
Slovenská republika	13,07	11,36	9,40	7,99	8,39	12,66	12,46	13,59	14,44	13,50	12,29
Žilinský kraj	12,35	10,50	8,32	6,90	7,40	12,44	11,98	12,88	13,74	12,69	11,48
Okres Čadca	13,94	12,39	10,72	9,33	9,62	12,93	13,07	14,45	15,30	14,50	13,29
Muži	11,12	9,33	7,03	5,55	6,20	10,89	10,86	11,91	12,79	12,51	10,91
Ženy	9,82	7,82	5,53	4,50	5,11	10,29	10,19	10,94	11,65	11,69	10,15

Zdroj: ÚPSVAR, 2004-2014

Vyššia miera evidovanej nezamestnanosti bola takmer počas celého obdobia v prípade mužskej populácie. V roku 2014 dosiahla úroveň 10,91 %. Najvyššia úroveň v prípade mužskej populácie sa dosiahla v roku 2012 (12,51 %). Najväčší počet nezamestnaných obyvateľov pripadal na skupinu vo veku od 35-49 a rizikóvu skupinu nad 50 rokov. V tejto skupine podiel mierne narastá. K znižovaniu podielu dochádza aj v prípade skupiny od 25 do 34 rokov, kedy do roku 2014 klesol podiel na 20,8 %.

Počet uchádzačov o zamestnanie podľa veku v %											
Okr. Čadca	2004	2005	2006	2007	2008	2009	2010	2011	2012	2013	2014
15-24	17,0	17,0	16,3	15,7	18,2	20,4	21,8	22,2	24,0	22,4	21,9



25-34	22,0	20,8	18,8	16,4	18,0	21,1	20,8	21,9	20,5	20,7	20,8
35-49	40,6	41,0	39,8	38,6	34,8	32,4	31,8	31,4	32,5	32,5	31,4
50 a viac	20,4	21,2	25,1	29,4	29,0	26,0	25,6	24,5	23,0	24,5	25,9

Zdroj: 20.6.2015, <http://px-web.statistics.sk/PXWebSlovak/>

Významným ukazovateľom na trhu práce je doba evidencie nezamestnaných obyvateľov. Dve najväčšie skupiny tvorili nezamestnaní s dĺžkou evidencie od 4 do 6 mesiacov a v skupine nad 12 mesiacov. Z nej je najpočetnejšou skupinou skupina nezamestnaných od 13 do 18 mesiacov. Negatívom je zvyšovanie počtu obyvateľov práve dlhodobo nezamestnaných nad 24 mesiacov, ktorí strácajú pracovné návyky. Z hľadiska dosiahnutého vzdelania tvorili najväčšiu skupinu obyvateľov s nižším stredným vzdelaním a úplným stredným odborným vzdelaním.

Verejné služby zamestnanosti

Na zabezpečovanie práva občanov na zamestnanie je zriadený ÚPSVaR ako verejnoprávna inštitúcia, ktorý v rozsahu svojej pôsobnosti, ako jeden z viacerých subjektov v súčinnosti s reprezentatívnymi organizáciami zamestnancov a zamestnávateľov vykonáva politiku zamestnanosti. ÚPSVaR je hlavnou inštitúciou realizujúcou politiku trhu práce, čo je systém podpory a pomoci občanom pri ich začleňovaní na pracovné miesta na trhu práce formou sprostredkovania zamestnania, poskytovania poradenstva, prispôsobovaním profesijnej štruktúry nezamestnaných a zamestnancov pomocou rekvalifikácií, podporovanie vytváranie nových pracovných miest zamestnávateľmi pomocou poskytovania príspevkov v rámci aktívnej politiky trhu práce a poskytovaním podpory v nezamestnanosti. Pri poskytovaní verejných služieb zamestnanosti obec spolupracuje s ÚPSVaR v Čadci, pri vytváraní dočasných pracovných miest, ktoré sú nevyhnutným predpokladom zachovania pracovných návykov dlhodobo nezamestnaných. Obec spolupracuje rovnako aj pri realizácii aktívnej politiky trhu práce (AFTP), v rámci ktorej sa pomocou nástrojov AFTP predovšetkým podporuje vytváranie nových pracovných miest zamestnávateľmi, ako aj obcou samotnou. Obec v oblasti aktívnej politiky zamestnanosti dočasne zamestnáva nezamestnaných občanov v rámci aktivačných prác a malých obecných služieb. V prevažnej miere výkon týchto pracovných činností zahŕňa údržbu verejných priestranstiev. Nasledujúca tabuľka prezentuje vývoj ukazovateľov v oblasti aktivačných prác a malých obecných služieb.

Štruktúra zamestnanosti

Reštrukturalizácia ekonomiky od konca osemdesiatych rokov mala významný dopad aj na zamestnanosť obyvateľstva v obci. Zmeny sa dotkli predovšetkým väčšiny priemyselných odvetví. Nasledujúca tabuľka prezentuje štruktúru pracujúcich podľa jednotlivých odvetví národného hospodárstva. Najväčšie zastúpenie majú v regióne priemyselné odvetvia a obchod. Silne zastúpené je aj doprava a skladovanie. Od roku 2008 sa podiel priemyslu na zamestnaní mierne zvýšil (20,03 %). Najvýraznejší pokles nastal v prípade verejnej správy.

Štruktúra zamestnanosti podľa NACE								
	2008	2009	2010	2011	2012	2013	2014	
Poľnohospodárstvo, lesníctvo a rybolov	0,86	0,87	1,19	0,74	0,62	0,88	0,87	
Priemysel spolu	16,83	18,00	19,16	19,26	18,82	19,25	20,03	
Ťažba a dobývanie	0,01	0,00	0,01	0,01	0,02	0,03	0,01	
Priemyselná výroba	17,55	16,91	17,92	18,05	17,60	18,16	19,04	
Dodávka elektriny, plynu, pary a	0,13	0,22	0,24	0,21	0,21	0,18	0,22	
Dodávka vody; čistenie a odvod	0,83	0,85	1,01	0,99	0,94	0,90	0,83	
Stavebníctvo	4,71	4,54	4,13	3,05	8,95	7,06	6,59	
Veľkoobchod a maloobchod; ...	9,10	8,87	8,89	16,82	14,40	14,84	15,27	
Doprava a skladovanie	7,86	7,36	6,79	6,33	7,73	7,18	5,39	
Ubytovacie a stravovacie služby	0,70	0,67	0,73	0,72	0,64	0,55	0,50	
Informácie a komunikácia	0,31	0,34	0,40	0,41	0,43	0,40	0,41	
Finančné a poisťovacie činnosti	0,67	1,53	0,74	0,70	0,68	0,67	0,67	
Činnosti v oblasti nehnuteľností	0,03	0,00	0,17	0,12	0,07	0,03	0,03	
Odborné, vedecké a technické činnosti	0,24	0,24	0,19	0,25	0,27	0,17	0,24	
Administratívne a podporné služby	0,48	0,49	0,48	0,90	1,50	0,50	0,48	
Verejná správa a obrana; povinné	15,71	15,73	15,75	10,30	6,96	8,02	8,24	
Vzdelávanie	12,38	11,58	13,15	12,64	11,16	9,45	9,55	
Zdravotníctvo a sociálna pomoc	11,00	11,39	8,71	8,09	8,60	11,13	11,07	



Umenie, zábava a rekreácia	0,35	0,19	0,14	0,19	0,16	0,36	0,36
Ostatné činnosti	0,26	0,20	0,23	0,22	0,23	0,24	0,20

Zdroj: 20.5.2015, <http://px-web.statistics.sk/PXWebSlovak/>

V obci sú obyvatelia zamestnaní hlavne v malých výrobných rodinných prevádzkach a v službách.

Nasledujúca tabuľka prezentuje štruktúru ekonomicky aktívneho obyvateľstva podľa jednotlivých sektorov národného hospodárstva. Najviac obyvateľov je zamestnaných v sekundárnom sektore – výroba (635) a službotvornom sektore (528).

Ekonomicky aktívne obyvateľstvo							
	spolu	odchádzajúci za prácou	prim. sektor	sekund. sektor	terc. sektor	hosp. domácnosti	
obec Nová Bystrica	1407	1111	133	635	528	795	
Harvelka	0	0	0	0	0	0	
Nová Bystrica	978	773	79	480	354	529	
Riečnica	0	0	0	0	0	0	
Vychylovka	338	338	54	155	174	266	

Zdroj: Štatistický úrad SR, SOBD 2011,

Ako prezentuje tabuľka, pomerne veľká časť obyvateľov každodenne odchádza za prácou mimo obce Nová Bystrica. Z celkového počtu ide ekonomicky aktívneho obyvateľstva ide až o 1111 obyvateľov, čo tvorí 78,96 %.

2.8. BÝVANIE

Prevládajúcou funkciou obce Nová Bystrica je bývanie a poľnohospodárska výroba. Pôvodná zástavba obce Nová Bystrica vznikala ako hromadná dedina. Nachádza sa tu individuálna bytová výstavba a v malej miere hromadná bytová výstavba. Obec sa sústreďuje na individuálnu výstavbu, čiže na výstavbu rodinných domov. Intenzita novej bytovej výstavby sa zvýšila začiatkom tohto desaťročia, v súčasnosti stagnuje.

Obývané byty a domy (2011)				
	spolu	byty		
		v rodinnom dome	domy	
obec Nová Bystrica	785	701		670
Harvelka	0	0		0
Nová Bystrica	524	452		438
Riečnica	0	0		0
Vychylovka	261	249		232

Zdroj: Štatistický úrad SR, SOBD 2011

Nasledujúca tabuľka prezentuje počet neobývaných bytov podľa dôvodu neobývanosti. Najviac bytov bolo trvalo neobývaných z dôvodu zmeny vlastníctva – 33. Celkovo 15 bytov bolo neobývaných z iných dôvodov.

Neobývané byty podľa dôvodu neobývanosti (2011)					
zmena vlastníctva	rekreácia	nespôsobilé na bývanie	z iných dôvodov	s nezistenou obývanosťou	
33	2	4	15	5	

Zdroj: Štatistický úrad SR, SOBD 2011

Z hľadiska vlastníctva boli najpočetnejšou skupinou byty v osobnom vlastníctve v rodinných domoch (785). Iná forma vlastníctva bola zastúpená 16 bytmi. V bytovom dome bolo evidovaných 84 bytov v osobnom vlastníctve.

Byty podľa formy vlastníctva (2011)					
vlastné v obyt. domoch	byty vo vlast. v rodin. domoch	obecné byty	družstevné byty	iné	
84	785	112	59	16	

Zdroj: Štatistický úrad SR, SOBD 2011



V budúcnosti je možné predpokladať oživenie dopytu po nových bytoch v súvislosti so súčasným trendom sťahovania obyvateľov miest do okolitých vidieckych obcí. Naplnenie potenciálu obce získavať nových obyvateľov migráciou bude závisieť predovšetkým od rozvojovej politiky obce (program hospodárskeho a sociálneho rozvoja), udržania a zlepšenia kvality života v obci, od situácie na trhu práce, spektra poskytovaných služieb, kvality dopravného spojenia a ďalších faktorov. Stavebno-technický stav bytového fondu je prevažne vyhovujúci, miestami nevyhovujúci. Vybavenie bytov patrí popri veku a veľkosti bytového fondu k hlavným charakteristikám celkovej kvality bytov. Technická vybavenosť bytov sa v poslednom období podstatne zlepšila.

Veľkostná kategorizácia bytov

Nasledujúca tabuľka prezentuje štruktúru bytov podľa podlahovej plochy. Najviac bytov v obci Nová Bystrica disponuje plochou od 81 do 120 m². Pomerne početne sú zastúpené aj byty s plochou viac ako 120 m² v počte 124.

Byty podľa celkovej podlahovej plochy					
Byty spolu	- 40 m ²	40 - 80 m ²	81 - 120 m ²	120+ m ²	
RD	8	148	412	124	
BD	0	39	21	0	

Zdroj: Štatistický úrad SR, SOBD 2011

Z hľadiska počtu obytných miestností sú v obci najviac zastúpené byty s 3 izbami a 4 a 5+ obytnými miestnosťami. Ďalšou najväčšou skupinou sú 2 izbové byty. Byty so 4 obytnými miestnosťami sú zastúpené v počte 185.

Byty podľa počtu obytných miestností								
1	2	3	4	5+				
16	69	294	185	208				

Zdroj: Štatistický úrad SR, SOBD 2011

Vybavenosť bytov a iné charakteristiky

Nasledujúca tabuľka prezentuje vybavenosť bytov a domácností. Až 264 bytov v roku 2011 bolo napojených na vlastný zdroj pitnej vody. Na spoločný vodovod bolo napojených 364 domácností v RD a 2 v BD.

Byty podľa zásobovania vodou RD				
v byte - spoločný zdroj	v byte - vlastný zdroj	mimo bytu	bez vodovodu	
364	264	3	7	

Zdroj: Štatistický úrad SR, SOBD 2011

Byty podľa zásobovania vodou BD				
v byte - spoločný zdroj	v byte - vlastný zdroj	mimo bytu	bez vodovodu	
56	2	0	0	

Zdroj: Štatistický úrad SR, SOBD 2011

Ďalšiu vybavenosť bytov/domácností, prezentuje nasledujúca tabuľka. Celkovo bolo v roku 2011 pripojených do siete internet 317 bytov, a pevnou linkou disponovalo 205 bytov. Mobilným telefónom bolo vybavených 582 domácností.

Vybavenosť bytov a domácností v obci RD					
podľa vybavenosti domácností			podľa pripojenia		
mobilný telefón	PC/notebook	osobné auto	na pevnú tel. linku	na internet	
524	306	333	193	287	

Zdroj: Štatistický úrad SR, SOBD 2011

Vybavenosť bytov a domácností v obci BD					
podľa vybavenosti domácností			podľa pripojenia		
mobilný telefón	PC/notebook	osobné auto	na pevnú tel. linku	na internet	
58	36	30	12	30	

Zdroj: Štatistický úrad SR, SOBD 2011



Najviac bytov v obci Nová Bystrica je v súčasnosti vykurovaných prostredníctvom ústredného lokálneho kúrenia. Tento typ vykurovania je využívaný pri rodinných domoch. Iný typ vykurovanie využíva cca. 201 bytov.

Obývané byty podľa typu kúrenia					
ústredné diaľkové	ústredné lokálne	iný	bez kúrenia		
20	475	201	5		

Zdroj: Štatistický úrad SR, SOBD 2011

V súvislosti s využívaným zdrojom energie je najväčší počet bytov zastúpených pevným palivom – 489 bytov a plynom – 201 bytov. Elektrickú energiu na vykurovanie využívalo 16 bytov.

Obývané byty podľa zdrojov energie					
plyn	elektrina	kvapalné palivo	pevné palivo	iný	žiadny
201	16	0	489	2	6

Zdroj: Štatistický úrad SR, SOBD 2011

Základným zámerom obce v oblasti bývania je zabezpečiť rozvoj bývania vo všetkých jeho zložkách. Stratégiu rozvoja bývania je potrebné založiť na usmerňovaní a zosúladení verejných a súkromných aktivít, finančných, územných a ľudských zdrojov. Vychádzať je nutné pri tom zo schváleného Programu rozvoja bývania, Ministerstvom výstavby a regionálneho rozvoja SR vydaných Smerníc na poskytovanie dotácií na obstaranie nájomných bytov, na odstraňovanie systémových porúch bytových domov, zo schváleného zákona NR SR č. 607/2003 o Štátnom fonde rozvoja bývania, v znení neskorších úprav a k nemu schválených predpisov. Súčasťou obytných štruktúr je aj občianska vybavenosť, väčšinou jestvujúca. V návrhu sa predpokladá budovanie nových zariadení občianskej vybavenosti. V súvislosti s návrhom novej zástavby sa nepredpokladajú žiadne veľkoplošné asanácie. Strategickým cieľom bytovej výstavby by malo byť - dosiahnuť bežný európsky štandard. Bývanie pre mladé rodiny, obyvateľov žijúcich pod hranicou sociálneho minima a prestárlych občanov by malo byť porovnateľné so sociálnou výstavbou v krajinách EÚ.

2.9. PODNIKATEĽSKÉ SUBJEKTY A INŠTITÚCIE

V obci sa odporúča rozvíjať výroba a služby hlavne v týchto smeroch:

- rozvoj malých podnikov
- rozvoj cestovného ruchu a turizmu
- rozvoj terciárnej sféry (služby, obchod)

Najväčší počet fyzických osôb podnikateľov je zastúpený živnostenskými podnikaniami. V roku 2015 bol ich počet 395 osôb. Celkovo bolo v obci evidovaných 404 fyzických osôb podnikateľov. V obci má sídlo 48 právnických osôb. Z celkového počtu bolo 45 ziskových a 3 neziskové subjekty.

Právnické osoby v obci											
o. Nová Bystrica	2005	2006	2007	2008	2009	2010	2011	2012	2013	2014	2015
Právnické osoby spolu	24	24	24	32	34	43	46	52	57	68	48
Práv. osoby ziskové	10	10	10	18	19	26	29	31	34	40	45
Práv. osoby neziskové	14	14	14	14	15	17	17	21	23	28	3

Zdroj: ŠÚ SR, DataCubes

V skupine ziskových subjektov došlo v sledovanom období k nárastu. Uvedené súvisí so samotným rozvojom obce a skvalitňovaním pokrytia občianskej vybavenosti. K najvyššiemu nárastu došlo v rokoch 2007 – 2010.

Rozdelenie subjektov podľa hlavnej ekonomickej činnosti

Nasledujúca tabuľka prezentuje vývoj štruktúry živnostníkov v regióne podľa zamerania ekonomickej činnosti. Najviac subjektov je činných v oblasti priemyselnej výroby, stavebníctva (35,5 %), obchodu a obchodných činností. Pomerne vysoké % (5,0) je orientovaných na poľnohospodárstvo a lesníctvo.



Živnostníci podľa vybraných ekonomických činností SK NACE Rev.2

	2008	2009	2010	2011	2012	2013	2014	2015
Poľnohospodárstvo, lesníctvo a ...	1,9	2,0	2,1	2,8	3,5	4,0	4,4	5,0
Priemysel spolu	32,3	30,4	29,0	28,0	27,1	26,2	26,7	26,5
Ťažba a dobývanie	0,0	0,0	0,0	0,0	0,0	0,0	0,0	0,0
Priemyselná výroba	32,2	30,3	28,9	27,9	27,0	26,1	26,6	26,5
Dodávka vody; čistenie a odvod	0,1	0,1	0,1	0,1	0,1	0,0	0,0	0,0
Stavebníctvo	30,9	32,9	34,4	35,5	34,5	34,9	34,4	35,5
Veľkoobchod a maloobchod; oprava ...	21,6	21,0	20,2	19,3	19,5	19,4	18,7	16,8
Doprava a skladovanie	1,7	1,8	1,9	1,9	1,9	1,7	1,0	1,0
Ubytovacie a stravovacie služby	3,4	3,3	3,2	3,0	3,0	3,0	2,9	2,8
Informácie a komunikácia	0,7	0,7	0,8	0,7	0,8	0,7	0,8	0,9
Finančné a poisťovacie činnosti	0,5	0,6	0,5	0,5	0,6	0,6	0,6	0,6
Činnosti v oblasti nehnuteľností	0,3	0,3	0,3	0,3	0,3	0,3	0,3	0,3
Odborné, vedecké a technické činnosti	3,3	3,4	3,6	3,9	4,5	4,7	4,8	5,0
Administratívne a podporné služby	0,5	0,7	1,0	1,2	1,2	1,3	1,6	1,7
Vzdelávanie	0,5	0,4	0,5	0,4	0,4	0,5	0,5	0,6
Zdravotníctvo a sociálna pomoc	0,1	0,1	0,1	0,1	0,1	0,1	0,2	0,3
Umenie, zábava a rekreácia	0,3	0,2	0,2	0,2	0,3	0,3	0,2	0,2
Ostatné činnosti	2,0	2,1	2,2	2,2	2,4	2,4	2,7	2,9

Zdroj: <http://px-web.statistics.sk/PXWebSlovak/>

Z pohľadu právnických osôb je najviac subjektov v okrese činných v oblasti obchodu, nehnuteľností a obchodných činností a priemysle. Pomerne silno sú zastúpené aj subjekty v oblasti obchodu.

Podniky podľa ekonomických činností podľa SK NACE Rev.2

	2008	2009	2010	2011	2012	2013	2014	2015
Poľnohospodárstvo, lesníctvo a rybolov	2,4	2,6	2,8	2,8	2,6	2,7	3,6	3,5
Priemysel spolu	14,7	14,3	13,8	13,6	12,6	11,1	10,2	9,7
Ťažba a dobývanie	0,1	0,1	0,1	0,0	0,0	0,0	0,0	0,0
Priemyselná výroba	13,7	13,4	12,9	12,8	12,0	10,6	9,8	9,4
Dodávka elektriny, plynu, pary a ...	0,3	0,3	0,3	0,3	0,3	0,2	0,2	0,1
Dodávka vody; čistenie a odvod odpad...	0,5	0,5	0,5	0,5	0,3	0,3	0,3	0,2
Stavebníctvo	13,4	13,5	13,8	13,7	13,1	12,0	11,8	13,6
Veľkoobchod a maloobchod; oprava...	43,1	41,7	42,0	42,7	41,1	42,6	41,9	35,3
Doprava a skladovanie	1,7	2,0	2,0	2,1	3,0	3,7	4,5	4,7
Ubytovacie a stravovacie služby	3,9	4,0	4,0	3,7	3,7	3,4	3,4	3,0
Informácie a komunikácia	1,4	1,7	1,7	1,6	1,7	1,8	1,8	2,3
Finančné a poisťovacie činnosti	0,5	0,5	0,5	0,6	0,8	0,8	0,8	1,1
Činnosti v oblasti nehnuteľností	3,7	3,8	4,1	4,0	4,7	4,7	4,4	4,4
Odborné, vedecké a technické činnosti	4,8	5,6	5,2	5,2	6,7	7,3	7,7	11,0
Administratívne a podporné služby	2,5	2,4	2,6	2,5	2,7	3,2	3,7	5,1
Vzdelávanie	0,9	0,9	0,8	0,8	0,6	0,7	0,6	0,7
Zdravotníctvo a sociálna pomoc	5,4	5,6	5,3	5,2	4,8	4,2	4,1	4,0
Umenie, zábava a rekreácia	0,8	0,7	0,8	0,9	0,9	0,8	0,8	0,7
Ostatné činnosti	0,8	0,7	0,7	0,7	0,9	0,9	0,7	0,7

Zdroj: <http://px-web.statistics.sk/PXWebSlovak/>

Poľnohospodárska výroba

Z hľadiska poľnohospodárskeho pôdneho fondu a poľnohospodárskej výroby patrí riešené územie do administratívnej jednotky Nová Bystrica, ktorá je začlenená do okresu Čadca, kraj Žilinský. Celková výmera poľnohospodárskej pôdy je 2865,3 ha, z čoho orná pôda zaberá 317,5 ha. Trvalé trávnaté porasty majú zastúpenie – 2499,9 ha. Celkový podiel poľnohospodárskej pôdy na celkovej výmere postupne, aj keď veľmi mierne klesá. Podiel na celkovej výmere má poľnohospodárska pôda 22,87 %.

Výmera poľnohospodárskej pôdy v obci Nová Bystrica

	2004	2005	2006	2007	2008	2009	2010	2011	2012	2013	2014
% z celkovej výmery	22,91	22,79	22,98	22,98	22,90	22,93	22,92	22,91	22,90	22,88	22,87
Pol. pôda - spolu	2869,6	2854,5	2878,5	2878,2	2868,8	2872,2	2870,9	2869,4	2868,7	2865,5	2865,3
- orná pôda	325,1	320,3	323,5	323,3	323,3	317,5	317,4	317,3	317,3	317,3	317,5
- záhrada	49,6	49,3	49,3	49,3	48,8	48,5	48,3	48,1	48,0	48,0	48,0



- tr. trávny porast 2494,9 2484,9 2505,8 2505,6 2496,7 2506,3 2505,2 2503,9 2503,4 2500,2 2499,9
 Zdroj: ŠÚ SR, DataCubes, 2015

Nová Bystrica a Vychylovka má 3 katastre. Súčasťou sú aj územia bývalých obcí Riečnica a Harvelka. Poľnohospodársku pôdu obhospodaruje roľnícke obchodné družstvo so sídlom v Starej Bystrici. V Novej Bystrici má 4 prevádzky - hospodárske dvory a salaše. Zameriava sa na živočíšnu výrobu (chov oviec a dobytky) a rastlinnú výrobu, ktorá spočíva v produkcii krmovín - jarná miešanka, kukurica na siláž a výroba sena. V súčasnosti chov oviec a dobytky zabezpečuje vypásaním podhorských častí, primeranú tvorbu krajiny a ekologicky zhodnocuje toto územie. Ústup od obrábania ornej pôdy nesie so sebou riziko chaotického zalesňovania a zarastania priľahlých území sa posúva k intravilánu obce. Na trvalo udržateľnom stave primeranej krajiny by sa mohli podieľať vznikajúce agrofarmy v rámci rozvoja agroturistiky v jednotlivých osadách a cholvarkoch. Ideálne by bolo túto činnosť systematicky rozširovať, napríklad aj chovom koní a spásaním trávnatých porastov ovcami a hovädzím dobytkom (PHSR, 2006, s.11).

Rastlinná výroba

Nasledujúca tabuľka prezentuje hektárovú úrodu v regióne. Najvyššiu hektárovú úrodu majú zemiaky, aj keď ich celková produkcia výrazne klesla.

Hektárová úroda podľa hospodárske rastliny											
	2004	2005	2006	2007	2008	2009	2010	2011	2012	2013	2014
Zrniny spolu	2,11	2,21	2,53	2,26	3,25	2,62	2,46	1,26	1,43	2,07	2,1
Obilniny	2,19	2,46	2,55	2,24	3,29	2,64	2,51	1,26	1,43	2,07	2,1
Zemiaky	20,39	13,79	1,64	9,47	9,00	10,26	1,67	16,71	14,57	10,38	12,30
Viacročné krmo.	4,16	3,88	5,35	6,34	4,60	4,78	7,08	6,22	5,00	4,28	3,80

Zdroj: ŠÚ SR, DataCubes, 2015

Živočíšna výroba

Nasledujúca tabuľka prezentuje štruktúru a počty hospodárskych zvierat v okrese Čadca. Z hľadiska živočíšnej výroby sa okres zameriava hlavne na chov hydiny, ošípaných a oviec.

Intenzita chovu hospodárskych zvierat											
Okres Čadca	2004	2005	2006	2007	2008	2009	2010	2011	2012	2013	2014
A	21,1	18,6	17,5	19,4	20,6	21,4	24,8	26,5	25,4	26,5	24,6
B	12,7	11,4	10,6	11,1	10,7	11,0	12,3	12,2	12,1	11,9	11,2
C	42,0	40,0	41,8	45,3	49,4	52,8	60,8	74,6	70,8	72,2	68,8
D	47,0	49,7	54,9	77,3	95,4	69,0	63,0	90,5	66,6	73,6	77,1
E	3 663,2	6 708,8	5 436,6	5 769,9	3 046,0	5 586,9	3 060,9	6 526,8	13 267,5	5 306,0	9246,4
F	2 096,4	2 214,5	2 449,8	2 738,1	2 738,5	2 752,5	2 757,2	5 879,1	4 052,2	4 771,9	4995,3

Zdroj: ŠÚ SR, DataCubes, 2015

A - Hovädzí dobytok (na 100 ha poľ. p.), B - Kravy (100 ha p. p.), C - Ovce (na 100 ha poľnohospodárskej pôdy), D - Ošípané (na 100 ha or. pôdy), E - Hydina (na 100 ha or. pôdy), F - Slepky (na 100 ha or. pôdy).

Komerčné služby

V obci sú zastúpené nasledujúce obchodné služby: COOP JEDNOTA – Supermarket Nová Bystrica, JEDNOTA – Rycierky, U Pavelka/Pohostinstvo – Vychylovka, JEDNOTA U Holienky - Nová Bystrica, LINKSON/Pohostinstvo - Dušan Šadibol, Nová Bystrica, EVA, rozličný tovar - Mokryšová Eva, Nová Bystrica, Pavol Romaník, Nová Bystrica, DORF s. r. o., Krčma Kysuckej dediny vo Vychylovke, Holienčinová/ Lúč, Rudolf PATYLA, Nová Bystrica, Anna Slivková - U Granáta, Fulierová Iveta, Nová Bystrica, MIX/ Pohostinstvo - Vilma MASNICOVÁ a i.

Výroba

Obec Nová Bystrica nemá rozšírenú priemyselnú ani výrobnú základňu. Má však podmienky na drobné podnikanie v rozsahu remeselnej malovýroby a spracovania dreva ako rozhodujúceho domáceho produktu. Vytváranie pracovných príležitostí v budúcnosti môže zabezpečiť rozvoj cestovného ruchu a investičné aktivity spojené s komplexnou prestavbou obce. V obci nie sú vytvorené výrobné zóny a prípadná malovýroba sa realizuje v malých prevádzkach v existujúcich areáloch, ktoré v minulosti slúžili hlavne poľnohospodárstvu. V nasledujúcom období predpokladáme zriadenie ďalších malých výrobných prevádzok. Pri ich zriaďovaní treba dbať na väčšiu diverzifikáciu výroby. V obci sú v



súčasnosti nasledovné prevádzky: PD Stará Bystrica, hospodársky dvor U Sobolov (850 ks oviec), NOVBY (Timkovia), výrobné družstvo, výroba obuvi, šitie odevných zvrškov, píla Hančinský (objekt PD Stará Bystrica), skládka drevnej guľatiny J. Kuliovský (pozemok Severoslovenskej vodárenskej spoločnosti), Severoslovenská vodárenská spoločnosť - kalové polia, Severoslovenská vodárenská spoločnosť OZ Čadca, prevádzka Nová Bystrica – úpravňa vody, výroba nábytku Horeličan, Nákup, doprava a spracovanie guľatiny F. Šadibol, Drevovýroby - píla, Kulich, Slovenský vodohospodársky podnik, OZ povodie Váhu Piešťany, (hrádza vodárenskej nádrže Nová Bystrica), VELM - drevovýroby, spracovanie dreva, Výroba mliečnych výrobkov - korbáčiky (Holienkovia), polyfunkčné využitie RD, drevovýroba - stolárska dielňa KOTVAS, PD Stará Bystrica, hospodársky dvor Podricierová, sezónne prevádzkový areál, PD Stará Bystrica, salaš Granátovia, sezónne využívanie, PD Stará Bystrica, salaš Riečnica, sezónne využívanie (PHSR, 2006, s.11).

2.10. ŠKOLSTVO A VZDELANIE

Na základe zákona č. 416/2001 Z. z. o prechode niektorých pôsobností z orgánov štátnej správy na obce a na vyššie územné celky s účinnosťou od 1. 7. 2002 prešli materské školy, základné školy a základné umelecké školy do zriaďovateľskej pôsobnosti obcí a miest. V súčasnosti sa spoločenské a sociálne zmeny odzrkadlili aj v potrebách kapacít, ako aj racionalizačných opatreniach vzhľadom k ekonomike prevádzkovania týchto zariadení. Boli zredukované počty zariadení i v centre regiónu a záujmovom území. V obci sa nachádza materská škola.

Materská škola

Materské školy poskytujú celodennú výchovu a vzdelávanie deťom od dvoch do šesť rokov a deťom s odloženou povinnou školskou dochádzkou. V prípade záujmu rodičov, deti majú možnosť aj poldennej výchovy a vzdelávania v materskej škole. Cieľom predprimárneho vzdelávania je dosiahnuť optimálnu perceptuálnu – motorickú, poznávaciu a citovo – sociálnu úroveň, ako základ pripravenosti na školské vzdelávanie a život v spoločnosti. Materské školy aú školy rodinného typu, je zameraná na rozvíjanie spolupráce s rodinou a smeruje k všestrannému rozvoju osobnosti dieťaťa. Deti sú vychovávané prostredníctvom zdravého životného štýlu k zodpovednejším vzťahom k ochrane zdravia. MŠ úzko spolupracujú s rodičmi detí. Materské školy majú 4 triedy, v ktorých vyučuje 6 učiteľiek. V roku 2015 bolo evidovaných v materských školách 77 detí. Nasledujúca tabuľka prezentuje vývoj počtu detí v materských školách od roku 2005 do roku 2015.

Materské školy	2005	2006	2007	2008	2009	2010	2011	2012	2013	2014	2015
MŠ spolu	2	2	2	2	2	2	2	2	2	2	2
MŠ spolu - deti	53	45	54	68	66	74	76	70	72	78	77
MŠ - štátne - triedy	3	3	3	3	3	3	3	3	3	4	4
MŠ - štátne - učiteľia	5	5	5	5	5	5	5	5	5	6	6

Zdroj: ŠÚ SR, DataCubes, 2015

Základné školy

Na základe prerokovania učebných plánov v metodických orgánoch školy a schválenia v pedagogickej rade a zriaďovateľom sa v školskom roku 2014/2015 sa na ročníkoch 1-4 vyučovalo podľa školského vzdelávacieho programu ISCED 1 a ročníky 5. – 9. podľa ISCED 2, ktoré vychádzajú zo Štátneho vzdelávacieho programu. Na 1. stupni sa v 3. ročníku vyučovala prvouka a zároveň bol posilnený slovenský jazyk a literatúra (v 1. ročníku o 1 hodinu, v 2. ročníku o 3, v 3. a 4. ročníku o 2 hodiny), prírodoveda v 1. ročníku o hodinu, matematika (v 1. a 2. ročníku o 1 hodinu, v 3. a 4. ročníku o 2 hodiny), výtvarná výchova o 1 hodinu. Na 2. stupni boli posilnené vyučovacie predmety dané Štátnym vzdelávacím programom, a síce: slovenský jazyk a literatúra o 1 hodinu (v 6. a 7. ročníku), 1. cudzí jazyk o 1 hodinu (5. a 9. ročník), fyzika o 1 hodinu (6. a 9. ročník), chémia (v 6. a 7. ročníku o 0,5 hodiny, v 8. ročníku o 1 hodinu), biológia vo všetkých ročníkoch o 1 hodinu, dejepis o 1 hodinu v 6. ročníku, občianska náuka, náboženská výchova a výchova umením o 0,5 hodiny v 8. a 9. ročníku, matematika (v 5. a 7. ročníku o 1,5 hodiny, v 6. a 7. ročníku o 1 hodinu), informatika v 9. ročníku o 1 hodinu, v ostatných ročníkoch o 0,5 hodiny, výtvarná výchova v 5. ročníku o 1 hodinu, svet práce a technika v 7. a 8. ročníku o 0,5 hodiny (10.6.2016, <http://zsnovabystrica.edupage.org/text/?text=text/text4&subpage=1>). V obci pôsobia 2 základné školy s 16 triedami. V nich v školskom roku 2015 vyučovalo 25 učiteľov. V tomto roku bolo v školách evidovaných 242 žiakov.



Základné školy

	2005	2006	2007	2008	2009	2010	2011	2012	2013	2014	2015
ZŠ spolu	2	2	2	2	2	2	2	2	2	2	2
ZŠ spolu - deti	389	369	337	311	294	264	267	263	253	240	242
ZŠ - štátne - triedy	21	20	19	19	19	18	17	18	17	15	16
ZŠ - štátne - učitelia	31	29	24	26	26	25	27	27	27	23	25

Zdroj: ŠÚ SR, DataCubes, 2015

Základná škola s materskou školou Nová Bystrica je plnoorganizovanou školou so všetkými ročníkmi. Hlavná budova školy /2.stupeň/ má kapacitu 10 tried, v budove /I. stupňa/ sa nachádzajú 3 triedy, jedna miestnosť pre ŠKD, tri miestnosti pre materskú školu. Priestorovo škola vyhovuje súčasnej potrebe, nová je počítačová učebňa, jazyková učebňa a priestor ŠKD. Novozriadená školská dielňa je umiestnená v budove ročníkov 5 – 9. Z názvu vyplýva, že sme spojenou školou s materskou školou. Na základe požiadaviek rodičov a následného schválenia organizácie ZŠ s MŠ obecným zastupiteľstvom, sa v tomto školskom roku otvorila ďalšia trieda MŠ. V dôsledku tejto skutočnosti sa museli uskutočniť drobné stavebné úpravy na prízemí hlavnej budovy a reorganizácia interiéru v jednej triede prvého stupňa. Od roku 2013 bola uskutočnená transformácia školského strediska záujmovej činnosti na centrum voľného času, ktoré má samostatné priestory, súčasne využívame aj kmeňové triedy a špeciálne učebne. Školská kuchyňa a jedáleň je umiestnená v suteréne starej školskej budovy. Kapacitne vyhovuje súčasnému stavu poskytovania stravovacích služieb. Obidve budovy školy sú po rozsiahlej rekonštrukcii z prostriedkov eurofondov. Školské budovy majú vymenené okná, zateplili sa a majú nové fasády čo viedlo k značnému šetreniu finančných prostriedkov na vykurovanie. V areáli školy je vybudovaný skleník, ktorý sa využíva na výchovno-vzdelávaciu činnosť žiakov v rámci predmetu svet práce a pestovateľských krúžkov. Škola nemá telocvičňu. Pri škole je vytvorený priestor na športové využitie len pre obmedzené činnosti. Chýbajú športoviská, napr. atletická dráha, skok do výšky a pod. ZŠ s MŠ je pomerne dobre vybavená počítačmi, a to pre účely výchovy a vzdelávania ako i pre výkon práce zamestnancov školy. Prístup na internet a intranet je zabezpečený na všetkých počítačoch (10.6.2016, <http://zsnovabystrica.edupage.org/text/?text= text/text4& subpage=1>).

2.11. SOCIÁLNA SFÉRA

Sociálne služby sa poskytujú v zariadeniach sociálnych služieb, ktorých zriaďovateľmi je obec, fyzické a právnické osoby, a ostatné orgány miestnej štátnej správy a samosprávy. Tie poskytujú sociálne služby v zmysle zákona NR SR č. 448/2008 o sociálnych službách z. z. v znení neskorších predpisov. Sociálna starostlivosť je občanom poskytovaná poskytovaním rôznych sociálnych dávok, ktoré vypláca ÚPSVaR v Čadca, opatrovateľskú službu občanom na to odkázaným zabezpečuje zo zákona obec.

Obec v rámci originálnych samosprávnych kompetencií poskytuje opatrovateľskú službu obyvateľom obce. Obec zabezpečuje dohľad nad nesvojprávnymi občanmi (spolupráca s okresným súdom), plní funkciu osobitného príjemcu sociálnych dávok a pomoc v krízových situáciách (živelná pohroma, rodinná tragédia....). Nasledujúca tabuľka prezentuje kapacitu a dostupnosť sociálnych služieb v okrese Čadca.

Sociálne zariadenia podľa typ ukazovateľa, rok a územie

Okres Čadca	2004	2005	2006	2007	2008	2009	2010	2011	2012	2013	2014
Počet zariadení	9	9	10	11	13	14	18	21	21	27	24
Počet miest k 31.12 spolu	582	611	699	779	737	784	833	852	877	782	801
P.m. v domov. dôchodcov	355	345	327	311	315	0	0	0	0	0	0
P.m. v penziónoch	0	0	0	0	0	0	0	0	0	0	0
P.m. v DSS pre pos. dosp.	124	163	209	286	245	292	425	425	430	448	451
P.m. v DSS pre postih. deti	55	63	49	44	33	25	22	18	13	11	9
P.m. v detských domovoch	48	40	84	80	80	127	123	124	123	41	37
Zariadenia pre seniorov	0	0	0	0	0	297	200	195	188	184	180

Zdroj: ŠÚ SR, DataCubes, 2015



Trendy

Sociálne služby pomáhajú v kritických situáciách jednotlivcom, rodinám alebo určitým skupinám občanov zvládnuť starostlivosť o seba alebo o domácnosť a podporujú tak pozitívnu spoločenskú atmosféru v komunite. Význam sociálnych služieb nie je dôležitý len vzhľadom na množstvo ľudí, ktoré ich potrebujú, ale hlavne preto, že bez ich pôsobenia by časť občanov nemala možnosť podieľať sa na spoločenskom živote, nebolo by možné uplatnenie ich ľudských a občianskych práv a dochádzalo by k ich sociálnemu vylúčeniu. Programové vyhlásenie vlády (ďalej len PVV) na roky 2010-2014 z augusta 2010 s hlavným odkazom Občianska zodpovednosť a spolupráca. V sociálnej oblasti sa vláda sústreďuje na podporu životnej úrovne obyvateľstva, a to aj v komplikovanej situácii prebiehajúcej hospodárskej krízy. Vláda SR nebude kopírovať sociálno-ekonomický model žiadnej inej krajiny, ale bude hľadať inšpiráciu v tých krajinách, ktoré dokázali v konkrétnych oblastiach rýchle a dlhodobé udržateľné úspechy. Vláda SR považuje za kľúčové vytvárať podmienky na zvyšovanie kvality života ľudí. Systém sociálnych služieb na Slovensku neprešiel po roku 1990 radikálnou zmenou. Politika všetkých doterajších vlád sa orientovala prevažne na udržanie prevádzky existujúcich pobytových zariadení bez toho, aby od nich požadovala vyššiu kvalitu poskytovaných služieb, efektívnejšie hospodárenie s verejnými zdrojmi, či väčšiu samostatnosť. Vyhlásený program humanizácie služieb v praxi znamenal len znižovanie kapacity zariadení, čo ešte viac zvýšilo napätie medzi ponukou a dopytom. Mnohé zariadenia nedosahujú základné priestorové normy ani po znížení kapacity. Jediným transformačným prvkom v systéme sociálnych služieb je zrušenie monopolu štátu na ich poskytovanie. Súkromní poskytovatelia sociálnych služieb v oveľa väčšej miere ako verejní študujú skúsenosti a nové trendy v krajinách Európskej únie. Súkromní poskytovatelia služieb však v súčasnosti ešte nezabezpečujú taký podiel služieb, aby výrazne ovplyvňovali a menili charakter celého systému. Vyššia dynamika rastu súkromných služieb sa nedosahuje aj kvôli vysokej organizačnej roztrieštenosti súkromných poskytovateľov. Budovanie sietí služieb jedným zriaďovateľom postupuje pomaly. Sociálne služby pre seniorov sú v každej krajine dôležitou časťou systému sociálnej ochrany a ročne sa vynakladá na systém značná časť finančných prostriedkov. Sociálne služby je možné poskytovať v domácom prostredí formou opatrovateľskej služby, resp. v zariadeniach pre seniorov. V niektorých krajinách sú služby decentralizované, v niektorých sú pod kuratelou štátu. Všetky krajiny prešli transformáciou v tejto oblasti (11.6.2012, http://www.mesa10.sk/index.php?action=module&id=modcontent&content_id=261). Medzi hlavné trendy v poskytovaní patria:

- deinštitucionalizácia sociálnych služieb,
- postupné znižovanie kapacity zariadení sociálnych služieb,
- prevádzkovanie zariadení s nízkou kapacitou (zariadenia rodinného typu, zariadenia s kapacitou nižšou než 40 miest),
- transformácia veľkokapacitných zariadení na zariadenia s nižšou kapacitou,
- podpora terénnych a ambulantných sociálnych služieb a sociálnych služieb v zariadeniach s týždenným pobytom.
- individuálna poskytovanie sociálnych služieb na základe osobných potrieb prijímateľov,
- vymedzenie práv prijímateľa a povinností prevádzkovateľa
- legitimizácia kvality sociálnych služieb a formulovanie podmienok, ktoré majú kvalitné služby spĺňať (i keď nie sú známe podmienky hodnotenia kvality sociálnych služieb)
- rozšírenie spektra poskytovaných sociálnych služieb
- koncepčný prístup k plánovaniu a stratégii rozvoja sociálnych služieb, komunitnom rozvoji komunitnom pláne a rozvoji terénnych sociálnych služieb ako nástroja poskytovania sociálnych služieb v obci (14.6.2012, <http://www.shr.sk/pages/casopishumanita/archiv/humanitaplus/P200905.pdf>).

Podpora zotrvania klienta v prirodzenom prostredí rozvojom terénnych sociálnych služieb

Dôvodom stanovenia tejto priority je skutočnosť, že terénne sociálne služby sú podľa dostupných štatistických údajov nedostatočne rozvinuté a na celom území Slovenska ide o sociálne služby, ktoré sú nedostatkové alebo úplne chýbajú. Rozvoj tejto formy sociálnej služby je v súlade s požiadavkami a princípmi uplatňovanými v ES v rámci modernizácie sociálnych služieb. V rámci tejto priority je nevyhnutné sa osobitne zamerať na terénnu sociálnu službu pre osoby odkázané na pomoc inej osoby, ktorej poskytovanie podľa dostupných údajov klesá aj napriek zvyšujúcemu sa dopytu po tejto sociálnej službe. Aj napriek tomu, že občan, ktorý o túto sociálnu službu požiada a splní motnoprávne podmienky poskytovania opatrovateľskej služby, jeho nárok často nie je uspokojený. Nemenej dôležité je zamerať sa na rozvoj tých terénnych programov a sociálnych služieb, ktorých cieľom je sociálna inklúzia znevýhodnených osôb z dôvodu nezabezpečenia základných životných potrieb.

Rozvoj ambulantných sociálnych služieb a pobytových sociálnych služieb v zariadení s týždenným pobytom

Zámerom stanovenia tejto priority je postupná deinštitucionalizácia sociálnych služieb, s prihliadnutím na potreby a schopnosti klienta, s cieľom poskytovať mu sociálne služby v jeho rodinnom alebo komunitnom prostredí. Poskytovanie ambulantných sociálnych služieb a sociálnych služieb v zariadení s týždenným pobytom umožňuje rozvíjať rodinné a spoločenské vzťahy klienta a primerane 13 jeho individuálnych schopnostiam a možnostiam aj jeho zaradenie sa do spoločenského a pracovného života.

Zvýšenie kvality a humanizácia poskytovaných sociálnych služieb prostredníctvom rekonštrukcie, rozširovania, modernizácie a budovania zariadení sociálnych služieb

Požiadavka humanizácie a modernizácie sociálnych služieb SR reaguje na trendy uplatňované EÚ v tejto oblasti, ktorých cieľom je zabezpečiť pre klientov kvalitné sociálne služby. V praxi to znamená zabezpečenie prístupnosti k sociálnym službám, a to aj z hľadiska prostredia, v ktorom sa sociálne služby poskytujú. Táto povinnosť vyplýva poskytovateľom sociálnych služieb aj priamo zo zákona o sociálnych službách a má umožniť prijímateľom sociálnych služieb prístup k fyzickému prostrediu, priestorom a budovám, v ktorých sa poskytujú sociálne služby a zabezpečiť minimálne požiadavky a štandardy bývania. Ide najmä o odstránenie architektonických bariér v priestoroch a budovách, v ktorých sa poskytujú sociálne služby a to v interiéroch, rovnako aj v exteriéroch a zabezpečenie ich materiálne technickej vybavenosti, najneskôr do 31. 12. 2013.

Vzdelávanie zamestnancov v oblasti sociálnych služieb

Jedným z cieľov novej právnej úpravy poskytovania sociálnych služieb je zabezpečiť ich profesionálny výkon a teda aj zvýšiť kvalitu poskytovaných sociálnych služieb. Jedným zo základných predpokladov dosiahnutia tohto cieľa je vzdelávanie zamestnancov sociálnych služieb v rámci potreby splnenia kvalifikačných predpokladov pre výkon sociálnej služby a zároveň ich ďalšie vzdelávanie a prehlbovanie kvalifikácie.



2.12. ZDRAVOTNÍCTVO

Zdravotné strediská majú výrazný vplyv na kvalitu poskytovanej zdravotnej starostlivosti v obci a kvalitu života v obci celkovo. Zdravotnícke služby pre obyvateľov obce zabezpečuje stomatologická ambulancia, ambulancia špecialistu a rýchlá zdravotnícka pomoc. V obci je prevádzka lekárne.

Zdravotnícke služby	2004	2005	2006	2007	2008	2009	2010	2011	2012	2013	2014
Lekárne a výdajne liekov	0	0	0	0	0	0	0	1	1	1	1
SAPL pre dospelých	1	1	1	1	1	0	0	0	0	0	0
SAPL pre deti	1	0	1	1	1	0	0	0	0	0	0
SAPL stomatológa	1	1	1	1	1	1	1	1	1	1	1
SAL špecialistu	0	0	1	0	1	1	1	1	1	1	1
Rýchla zdravotnícka pomoc	0	0	1	1	1	1	1	1	1	1	1

2.13. ŠPORT

Športové zariadenia sú v súčasnosti rozmiestnené vo viacerých areáloch a zariadeniach v obci. Otvorené ihrisko pre rekreačný futbal sa nachádza pri osade Šumskovia. Futbalové ihrisko je za riekou Bystricou pri osade Závodskovia. Malé ihriská pre kolektívne hry sú pri Základnej škole v Novej Bystrici a Vychylovke. V obci je vybudované multifunkčné ihrisko. Lyžiarsky vlek sa nachádza vo Vychylovke pri osade Slukovia a meria 450 m. Malý lyžiarsky vlek v dĺžke 300 m je pri osade U Priščov. Vymenované zariadenia sú nosnými zariadeniami pre športovanie, rekreáciu a hry, najmä mládeže a detí. Táto športová vybavenosť obce je nekomplexná, nepokrýva v dostatočnej miere záujem občanov o športové aktivity. Chýbajú najmä ihriská pre malé kolektívne športy (malý futbal, hádzaná, basketbal), atletická dráha, tenisové kurty. Východiskom by mohlo byť aj vybudovanie univerzálnej športovej haly, alebo väčšej telocvične. Dostatočne disponibilné plochy pre komplexný športový areál sa nachádzajú za riekou Bystrica v osade Závodskovia, kde by mohlo vzniknúť centrálné športovo-rekreačné centrum. Ako doplnkové vybavenie pre rekreačno-športové aktivity by bolo potrebné vybudovať sieť malých ihrísk po celej obci, najmä však v miestnej časti Vychylovka a pri osade Podricierová. V tejto časti by bolo vhodné tiež etablovať malý areál základných zimných a letných športov s vybudovaním zjazdových lyžiarskych tratí z Hankinej Poľany a tiež bežecko-lyžiarske trate v smere k sedlu Príslop, popod Vychylovské skálie, poza osadu Mazúrovci späť do Podricierovej (PHSR, 2006, s.16-17).

Štatistiky

Najpopulárnejším športom dospelých Európanov je cyklistika, ktorú uprednostňujú Maďari, Slováci, Chorváti, Estónci, Lotyš a Litovčania. Ďalšou obľúbenou športovou disciplínou je beh (Slovensko – 45 %). Najobľúbenejším tímovým športom je futbal. Na Slovensku patrí medzi najrozšírenejšie športy rýchlá chôdza – 47 % a bicyklovanie 22 %. Spomedzi športov detí najviac obľubujú futbal – 16 – 25 %), po ňom nasledujú basketbal, tanec a plávanie – 16 – 19 %). Ak športujú s deťmi aj rodičia, európske deti zvyčajne trávajú voľný čas cyklistikou (47 % – Slovensko) a hraním hier, ako je naháňkačka a schovávačka, ale aj tímovými hrami, napríklad futbalom alebo volejbalom (Slovensko – 47 %) a plávaním (Slovensko – 34 %) (12.6.2012, <http://tlacovespravy.wordpress.com/2012/06/01/prieskum-sport-v-zivote-mladych-europanov>). Nasledujúca tabuľka prezentuje vekovú štruktúru pravidelne športujúcich podľa pohlavia. Podporu športu je potrebné cielene smerovať podľa vývoja jednotlivých vekových skupín obyvateľov.

Veková štruktúra pravidelne športujúcich	ženy	muži	priemer	
15-24		52	45	49
25-39		36	43	40
40-54		39	39	39
55-69		38	36	37
70+		18	48	33

Zdroj: 10.6.2012, http://ec.europa.eu/public_opinion/archives/ebs/ebs_334_fact_sk_en.pdf

Ako prezentuje predchádzajúca tabuľka, najsilnejšie skupiny pravidelne športujúcich sú od 15 do 24 a 25 do 39 rokov. Špeciálnu skupinu tvoria muži nad 70 rokov, ktorým je potrebné venovať patričnú pozornosť.



2.14. KULTÚRA

Miestna kultúra má nedostatočné materiálne a priestorové zázemie a preto aj kultúrne aktivity sú iba sporadické a nedostatočne pokrývajú záujmy občanov Novej Bystrice. Spoločenská sála, v ktorej sa koná väčšina kultúrnych aktivít, sa nachádza v obecnom dome spolu s obecnou knižnicou. V miestnej knižnici sú k dispozícii dva počítače a je umožnený prístup na internet. Bude nevyhnutné v krátkej dobe realizovať výstavbu nového polyfunkčného kultúrno-spoločenského zariadenia. Toto zariadenie by mohlo byť súčasťou plánovaného nového centra obce medzi ľavým brehom Bystrice a osadou Závodskou. Obec prevádzkuje miestne kino, ktoré má 204 sedadiel. Obec Nová Bystrica má i významné osobnosti v rôznych oblastiach kultúry a školstva. Medzi najvýznamnejšími sú Viliam Judák - nitriansky biskup, maliar Ľudovít Lukáč, prozaik a literárny kritik Alexander Halvoník, publicista Dominik Pochyba, výtvarník Jozef Sušienka. Dielo, tvorba a pôsobenie týchto osobností, ktoré sú už známe na celom Slovensku, by bolo možné využiť v rámci celoobecných podujatí a aktivít, ktoré by obohatili kultúrno-spoločenský život obce. O súčasný kultúrno-spoločenský život v obci sa obsahovo i organizačne starajú nasledovné profesné združenia a záujmové organizácie: Futbalový klub TJ SLOVAN Nová Bystrica, Dobrovoľný hasičský zbor (DHZ) Nová Bystrica a DHZ Vychylovka, Poľovnícke združenie Starý Diel – Vychylovka, Poľovnícke združenie Brízgalky Nová Bystrica, Slovenský Červený Kríž (PHSR, 2006, s.16).

Pamiatková ochrana

V obci sa nachádzajú nehnuteľné kultúrne pamiatky:

Kaplnka sv. Lazára z Betánie

Prvou murovanou stavbou v Novej Bystrici bola malá kaplnka. Jej pôvod je listinne doložený z roku 1820. Definitívne bola dokončená v roku 1831. Staticky narušený a nevyužívaný objekt bol rozobratý a z pôvodného materiálu postavená jeho replika na novom námestí oproti kostolu sv. Jána Krstiteľa v Novej Bystrici.[4] Dňa 30. augusta 2015 kaplnku posvätil pražský arcibiskup a český prímás kardinál Dominik Duka OP, generálny kaplán Svätolazárskeho rádu, so žilinským diecéznym biskupom Mons. Tomášom Galisom, za účasti veľmajstra grófa Jána Dobrzenského z Dobrzenicz, ktorý je zároveň aj českým veľkopriorom uvedeného rádu. Spomedzi významných hostí sa slávnosti zúčastnil Jeho Jasnosť knieža Karel Schwarzenberg a aj viacerí zástupcovia rehoľných rádov: kapucíni a dominikáni, ako aj členovia duchovných a rytierskych rádov pôsobiacich na Slovensku či v Českej Republike (Maltézskeho rádu, Nemeckého rádu, pápežského rádu sv. Silvestra).[5] Autorom architektonického návrhu obnovy je krajinný architekt Marek Sobola.[6][4] Po posviacke objektu bola do schránky pod krížom na vežičke kaplnky vložená časová kapsula, obsahujúca fundačnú (zakladajúcu) listinu, ktorú podpísal veľmajster rádu sv. Lazára gróf Dobrzenský, kardinál Duka, žilinský diecézny biskup Galis a starosta Novej Bystrice, Jozef Balačin. Spolu s listinou bola do schránky vložená aj bronzová pamätná medaila, ktorú k príležitosti posviacky vydala obec Nová Bystrica, spolu s novou, nepoužitou sadou euromincí ročníka 2015 (10.7.2016, [https://sk.wikipedia.org/wiki/Nov%C3%A1_Bystrica_\(obec\)](https://sk.wikipedia.org/wiki/Nov%C3%A1_Bystrica_(obec))).

Múzeum Kysuckej dediny

Národopisná expozícia v prírode Kysuckého múzea v Čadci, je lokalizovaná do doliny Chmúra v katastri obce Nová Bystrica, časť Vychylovka, ktorá je súčasťou Chránenej krajinnnej oblasti Kysuce. Prípravy na vznik expozície v prírode sa začali krátko po vzniku Kysuckého múzea a základný kameň tejto expozície bol položený 11. 10. 1974. Prioritná bola záchrana najcennejších pamiatok ľudovej architektúry z obcí Riečnica a Harvelka, ktoré mali zaniknúť z dôvodu výstavby vodnej nádrže Nová Bystrica. Do roku 1981, kedy bola sprístupnená prvá časť expozície, sa vybudovalo 22 z celkovo plánovaných 69 objektov expozície múzea v prírode. Národopisná expozícia sa usiluje o rekonštrukciu sídelnej krajiny a životného prostredia, s prezentáciou ľudovej architektúry a spôsobu života i kultúry ľudu na Kysuciach v druhej polovici 19. storočia a prvej polovici 20. storočia. Väčšia časť doteraz vybudovanej expozície je prenesená z dnes už neexistujúcej obce Riečnica - zrubové obytné domy a hospodárske stavby z usadlostí Rybovia, Do Potoka, ktorú tvorí obytný dom s podstanou maštaľou, stodola s pivnicou, maštaľ s ovčínom a kotercom, ale aj obytný dom s hospodárskymi staviskami - stodolou a ovčínom bývalého riečnického richtára Adama Poništa. Kopaničiarske osídlenie reprezentuje usadlosť u Hruškuliaka, ktorú predstavujú dva obytné domy, stodola a maštaľ so sýpkou. Ďalšie objekty sú z obcí Oščadnica - zrubový obytný dom s archivoltoým portálom datovaným r. 1806, zrubový osempriestorový objekt Krčmy z Korne, zrubový dom pre lesných robotníkov z Dunajova a usadlosť Romanovia s dvoma zrubovými domami a dvomi hospodárskymi stavbami z Harvelky, ako aj Raganov mlyn tiež z Harvelky. Technické stavby prezentuje vodný mlyn a píla s hrádzenou konštrukciou z obce Klubina. Zo sakrálnych stavieb sa tu nachádza murovaná kaplnka z prvej štvrtiny 19. storočia zo Zborova nad Bystricou a cintorín s kovovými krížmi, predstavujúci cintoríny na Kysuciach začiatkom tohto storočia. V interiéroch vybraných objektov sú inštalované pôvodné zariadenia. Súčasťou expozície sú i pôvodné stavby - cholvarky - objekty sezónnych pastierskych obydlií, hojne využívané v minulosti. Polička pri domoch prezentujú trojpoľný systém hospodárenia, ktorý bol zaužívaný na Kysuciach. Sezónna prevádzka v národopisej expozícii je každoročne v mesiacoch máj - október, kedy múzeum ponúka návštevníkom množstvo nedeľných tematických programov s ukázkami tradičných výrobných techník a dramatických prejavov z oblasti rodinnej, kalendárovej a pracovnej obyčajovej tradície v podaní folklórnych skupín, súborov a ľudových hudieb kysuckého regiónu (10.7.2016, <http://www.kysuckemuzeum.sk/>).

Úzkokolejná lesná železnica

Popri objektoch ľudového staviteľstva sa tu nachádza významná technická pamiatka - úzkokolejná lesná železnica s úvratovým systémom, ktorá kedysi spájala Kysuce s Oravou. Táto horská železnica je v súčasnosti jedinou fungujúcou historickou úvrat. železnicou v Európe a jednou z mála vo svete (ďalšie sú v juž. Amerike a Indii). Vznikla v r.1926 a pôvodne dosahovala dĺžku 110 km v kopcovitom teréne. Do 70.tých rokov železnica slúžila hlavne na prepravu kmeňov dreva z lesa. Od jej rekonštrukcie



táto múzejná železnica slúži na prevážanie návštevníkov romantickou trasou dlhou 3,6 km, prechádzajúcou cez areál Múzea kysuckej dediny (10.7.2016, www.novabystrica.sk).

Verejná knižnica

Obecné knižnice sú verejné knižnice, ktoré poskytujú služby širokej verejnosti. Ich hlavnou úlohou je: utvárať a sprístupňovať univerzálny knižničný fond, poskytovať základné knižnično-informačné služby. Knižný fond tvorí viac ako 11989 knižných jednotiek, ktoré sú rozdelené na: odbornú literatúru pre dospelých, krásnu literatúru pre dospelých, odbornú literatúru pre deti, krásnu literatúru pre deti. Pri Obecnjej knižnici je zriadená čítareň, v ktorej si čitatelia počas výpožičných hodín knižnice môžu čítať knihy a časopisy a diskutovať o nich s ostatnými čitateľmi. V knižniciach je evidovaných cca. 212 stálych čitateľov.

Verejná knižnica

Obec Nová Bystrica	2004	2005	2006	2007	2008	2009	2010	2011	2012	2013	2014
Počet zariadení	2	2	2	2	2	2	2	2	2	2	2
Počet knižných jednotiek	13 056	12 772	12 880	12 997	11 554	11 707	11 707	11 787	11 796	11 897	11989
Počet užívateľov	451	393	409	424	150	180	218	232	198	202	212

Zdroj: ŠÚ SR, 2015, DacaCubes,

Obecná knižnica v Novej Bystrici funguje pre všetkých záujemcov čítania. Knižnica sa nachádza na poschodí Domu kultúry v Novej Bystrici, kde sa nachádza knihovník a súčasne aj kultúrny referent Vladimír Tomčala. Čitateľ sa môže zapísať a vytvoriť čitateľský preukaz počas celého roka, i keď členský poplatok platí na dobu kalendárneho roka (10.7.2016, www.novabystrica.sk).

Štatistiky

Celkové využívanie klasických kultúrnych statkov monitoring meria frekvenciami návštev a nákupov počas roka. Z hľadiska využívania kultúrnych hodnôt sú na prvých dvoch miestach literatúra a film. Knihu si raz za mesiac kúpilo vo všetkých sledovaných rokoch 7,8 % obyvateľov, raz za pol roka temer 30 % obyvateľov a raz za rok viac ako 40 % obyvateľov. Návštevnosť filmových predstavení býva vyrovnaná; mierne vzrastá. Výsledky monitorovania poukazujú aj na dlhodobu vyrovnaný záujem o divadelné predstavenia. Počet pravidelných návštevníkov, ktorí navštevujú divadlo raz za mesiac, ale aj počet tých, ktorí navštívili divadlo raz za pol roka, je dlhodobu stabilný. Systematicky rastie návštevnosť koncertov vážnej a populárnej hudby. Existuje aj málopočetná skupina pravidelných návštevníkov (3 - 4 % respondentov), ktorí navštevujú koncerty každý mesiac. Pritom sa dlhodobu zvyšuje počet tých, ktorí navštívili koncert raz za pol roka alebo jedenkrát za rok. Je to zrejme vyvolané rastúcim záujmom o koncerty populárnej a alternatívnej hudby. Segment prezentovania zbierok a ochrany kultúrneho dedičstva v monitoringoch reprezentujú výtvarné a iné umenia, ľudové a tradičné umenie a múzejníctvo. V tomto segmente u nás prevažujú príležitostné a sezónne formy spotreby, ktoré možno v monitoringu posudzovať len množstvom návštev za rok. Návšteva folklórnych podujatí a múzeí je okrem toho pre väčšinu našich občanov charakteristickou dovolenkovou kultúrnou aktivitou, ktorá priamo súvisí s dynamikou cestovného ruchu (12.6.2012, <http://www.nocka.sk/uploads/fd/c5/fdc56b5295544adb7e3625632921405f/4-monitoring-vysledkov-kp-2005-2008-no6-7-2009.pdf>).

Trendy

Komplex opatrení na podporu súkromnej voľby domácností by mal v budúcnosti:

- stimulovať lepšie „previazanie“ súkromných výdavkov domácností s verejnými zdrojmi podpory kultúry. Určitá časť tejto podpory kultúrnych zariadení ponúkajúca svoje aktivity pre verejnosť musí byť variabilná, závislá od toho, či vyvolala odozvu, ktorá sa prejavuje vo veľkosti návštevnosti ap. Akými metódami to prepočítať je iná otázka: či u divadiel napr. podľa počtu obsadenosti ponúkaných miest, počtu repríz ap. Pokračovať by sa malo sofistikovanejšie s experimentom „kultúrnych poukazov“
- zefektívniť systém dlhodobiejšieho viazania subjektu stimulovaného trhového dopytu (cieľových skupín súčasných i budúcich „spotrebiteľov“ kultúry so stimulovanou trhovou ponukou kultúrnych inštitúcií
- rozšíriť systém permanentiek
- rozšíriť systém kultúrnych poukazov aj pre zamestnancov súkromných a verejných inštitúcií (a dotáciami ich kryť zo sociálneho fondu a u firm aj z iných zdrojov)
- uplatňovať bonusové body na cenu vstupenky, za ktoré návštevník po určitom počte dostane bezplatnú (alebo výrazne zľavnenú) vstupenku
- last minute zľavy na očakávanú nevyužitú ponuku
- zaviesť výrazne diferencované ceny na dopoludňajšie a popoludňajšie predstavenia (s prioritou pre dôchodcov a deti aj so sprievodom)
- zlepšiť využívanie stykov s podnikovým svetom ekonomiky pri podpore ich firemnej identity aj návštevou kultúrnych zariadení
- podporiť „umelecké školenie“ detí mimo školy ako budúcich aktívnych subjektov trhového dopytu zavedením odpočítateľnej položky z daňového základu domácnosti za tieto výdavky
- radikálne zlepšiť celý systém marketingu verejných kultúrnych inštitúcií (vo väzbe na odporúčanie č. 1 a č. 3)
- radikálne zlepšiť strategický manažment kultúrnych inštitúcií (v prepojení na prognózovanie ich vývoja, na manažment rizika podmienok ich ekonomického vývoja atď.)



- významne zlepšiť systém školskej a mimoškolskej výchovy mládeže ku kultúre (12.6.2012, <http://www.nocka.sk/uploads/fd/c5/fdc56b5295544adb7e3625632921405f/4-monitoring-vysledkov-kp-2005-2008-no6-7-2009.pdf>).

2.15. UBYTOVACIE ZARIADENIA

V súčasnosti sa v obci nachádza niekoľko ubytovacích zariadení. Návštevníci obce majú možnosť ubytovať sa na súkromí. Z hľadiska kapacity ubytovania sú na území obce Nová Bystrica umiestnené:

Ubytovanie Nová Bystrica

Ubytovanie sa nachádza v centre obce, hneď vedľa hlavnej cesty. Potraviny 20m, autobusová zastávka 50m. V obci sa nachádza cyklotrasa, ktorá sa v zimnom období využíva na bežkovanie. Dobrá prístupnosť k lyžiarskym strediskám (Oščadnica 25km, Terchová 25km, Oravská Lesná 20km) V okolí sa nachádza veľa turistických chodníkov. Ubytovanie je vybavené kompletne zariadenou kuchyňou, 1x spoločenská miestnosť s jedálňou, 2x WC, 2x kúpeľňa, 8x pevné lôžko+2x prístelka.

Chata- Vychylovka 225, Podrycierová

Chata sa nachádza v prostredí na konci Vychylovky, hneď vedľa hlavnej cesty. Výhodou je predovšetkým dopravná dostupnosť a kľudné prostredie, keďže sa nachádza na konci obce. Chata je kompletne zariadená, nachádza sa v nej kuchyňa, jedálenský kútik, obývací priestor, v podkroví sú 2 spálne. K vybaveniu chaty patrí i kúpeľňa so soc. zariadením. Vykurovanie je zabezpečené prostredníctvom krbu, ohrev vody je zabezpečený elektrickým boilerom. K chate patrí rozsiahly pozemok, ktorý ocenia predovšetkým rodiny s deťmi, ponúka možnosti grilovania. Chata sa nachádza v prostredí, v ktorého blízkosti je veľké množstvo turistických chodníkov. Možnosť ubytovania pre 5 osôb, možnosť 2 prístelok.

Chata Vyhňa

Chata Vyhňa sa nachádza v malebnom prostredí Kysúc, na konci obce Vychylovka. Táto obec, obklopená hlbokými lesmi, je známa najmä jedinečným múzeom kysuckej dediny a európskou raritou - historickou lesnou úvratňovou železnicou.

Ubytovňa Rudolf Chovanec

Umiestnenie: centrum obce (za kostolom). Objekt: 2 izby (3+3posteľe), obývací priestor (2x prístelka), kuchyňa, kúpeľňa, WC.

Chata Nová Bystrica

Drevenica na polosamote v obci Nová Bystrica. Pre 4 až 8 osôb, zrekonštruovaná, v podkroví 6 postelí a detský kútik, na prízemí obývací priestor s televízorom a krbom. V kuchyni je murovaný sporák, varič na propan-butan, chladnička, rádio. WC je splachovacie so sprchovacím kútom. Vykurovanie na pevné palivo je možné kombinovať s elektrickým. Parkovanie možné v stodole, v zime asi 150 m od objektu. Oplotená ovocná záhrada, možnosť pobytu so psom. Ďalšie vybavenie: ohnisko s posedením, kotlík, šmykľavka, spoločenské hry, stolný hokej, stolný tenis. Potraviny sa nachádzajú asi 1500 m od objektu, reštaurácia 3000 m.

Chata Vychylovka

Drevenica na konci obce Nová Bystrica - Vychylovka. Pre 4 - 8 osôb, veľmi pekne zrekonštruovaná. V podkroví 2 izby, jedna prechodná. Na prízemí veľká kuchyňa s murovaným sporákom, dvojplatinčkom, chladnička, rádio. Obývačka s televízorom, splachovacie WC so sprchovacím kútom. Kamenná maštal' na letné posedenie. Parkovanie v stodole, možné aj v zime, provízorne oplotenie, možnosť pobytu so psom. Pred chalupou tečie potok. Ďalšie vybavenie: ohnisko s posedením, stolný tenis. Potraviny 150 m, reštaurácia vo vzdialenosti približne 1 500 m (10.7.2016, www.novabystrica.sk).

2.16. STRAVOVACIE A REŠTAURAČNÉ SLUŽBY

V obci sa nachádza typ stravovacích zariadení s nižšou aj vyššou úrovňou stravovania: Reštaurácia JELEŇ, Nová Bystrica, Pizzeria VERONA, Nová Bystrica, aj rozvoz pizze, Reštaurácia Starý Mlyn, Nová Bystrica 873, Kaviareň Granát Café, Vychylovka 1153 a niekoľko pohostinských zariadení.

2.17. CESTOVNÝ RUCH

Podľa prírodných podmienok a daností obec Nová Bystrica ako súčasť mikroregiónu Bystrickej doliny je zaradená do kategórie s veľmi kvalitným potenciálom pre cestovný ruch v celoslovenskom význame. Existujúci potenciál pre cestovný ruch a rekreačnú činnosť umožňuje realizovať nasledovné produkty cestovného ruchu: pešia turistika, cykloturistika, hipoturistika, rekreačné zjazdové a bežecké lyžovanie, poľovníctvo, rybárstvo, rekreačný beh, poznávanie pamiatok atď. Už dnes mikroregión Bystrickej doliny je značne navštevovaný z Poľska, Čiech a domácimi návštevníkmi z priľahlých okresov a krajského mesta Žiliny. Cezhraničné aktivity sú podporované najmä zriadením hraničného priechodu a turistického chodníka cez Przelec Przystop, ktorý využívajú turisti a cyklisti a prechádzajú do poľskej obce Soblowka. Ide o prechod, ktorý už dnes má medzinárodný turistický význam. V priemere 800 až 1000 návštevníkov denne vytvára z Novej Bystrice - Vychylovky frekventovanú destináciu cestovného ruchu, čo si vyžaduje rozvinúť hospodársku základňu v prevádzkach a zariadeniach obchodu a služieb. Návštevníci obdivujú Vychylovské prahy, Vychylovské skálie a



vodárenskú nádrž s jej nenarušenými krásami. V katastrálnom území obce najvhodnejšie predpoklady pre cestovný ruch majú rozptýlené osídlenia - osady, cholvarky, samoty a to vo forme chalupníckej rekreácie a agroturistiky. Pre tieto formy CR sú už dnes vytvorené podmienky vo Vychylovke, v osade u Chmúrovcov, Janikovcov, osada Podricierová, Šadibolov a Šudovci. Najvýznamnejším rekreačným priestorom už s celoštátnym významom je Vychylovka, kde je umiestnené Múzeum kysuckej dediny a národná kultúrna pamiatka lesná úzkokolejová úvratľová železnica. Už dnes sú k dispozícii značené turistické chodníky a cyklotrasy. Bude potrebné venovať pozornosť stavu lesných ciest okolo vodnej nádrže, ponad údolie Vychylovky a Podricierovej pre horské bicykle. Pre zimnú turistiku je v prevádzke počas zimného obdobia lyžiarsky vlek s kapacitou 350 osôb za hodinu čo sa často javí ako nedostatok. Zvýšenie kapacity by bolo možné riešiť výkonnejším vlekom alebo výstavbou ďalších zariadení. Malý lyžiarsky vlek je umiestnený aj pri penzióne na „Konci sveta“ v oblasti Vychylovky. Reálne sa črtá možnosť realizovať výstavbu vlekov v časti Podricierová - Šudovci. Realizácia tohto zámeru je podmienená stanoviskom CHKO Kysuce. V zimnej turistickej sezóne sa dajú hlavné lesné cesty využívať na bežecké lyžovanie. Ďalšie napredovanie v rozvoji cestovného ruchu je možné len v spojitosti s rozvojom a budovaním stredísk cestovného ruchu (PHSR, 2006, s.12-13).

Trendy v cestovnom ruchu

Európska komisia cestovného ruchu (ETC) v roku 2004 označila za hlavné faktory ovplyvňujúce rozvoj CR demografiu, zdravie, uvedomelosť a vzdelávanie, voľný čas, cestovné skúsenosti, životný štýl, informačné technológie, dopravu, trvalo udržateľný rozvoj a bezpečnosť. Počet starších ľudí v Európe neustále rastie. Mnoho seniorov odchádza do predčasného dôchodku, má vyššie disponibilné príjmy, teší sa lepšiemu zdraviu. To má za následok rýchlejší rast dopytu tejto kategórie ľudí po cestovnom ruchu. Zdravotné povedomie návštevníkov je čoraz väčšie a ovplyvňuje najmä voľbu cieľového miesta a životný režim počas dovolenky. Čoraz populárnejšou je dovolenka spojená so vzdelávaním. Pri plánovaní dovolenky má významnú rolu história, umenie a kultúrne podujatia. Súčasná spoločnosť kladie zvýšené nároky na ľudí a ich denný režim, čo sa prejavuje v raste nárokov na voľný čas a možnosti oddychu. Rastie aj pragmatickosť návštevníkov v CR, ich sebaistota, požiadavky a znalosť vlastných práv, čo súvisí s predchádzajúcimi skúsenosťami. Rastie podiel kritických názorov na kvalitu a dôraz sa kladie na pomer kvality a ceny. Rastie význam internetu, ktorý umožňuje nielen vizuálnu prezentáciu, ale aj priamy nákup produktov cestovného ruchu. V dopravných službách sa do popredia dostáva záujem o cestovanie železnicou, a najmä vysokorýchlostnými vlakmi. Rastie aj sieť nízkotarifných leteckých spoločností, zatiaľ čo cestné siete sa stávajú preťažené a klesá podiel klasického cestovania. Medzi populáciou naďalej rastie environmentálne povedomie, čo ovplyvňuje rast záujmu o cieľové miesta rozvíjajúce na základe trvalej udržateľnosti. Aktuálne trendy v cestovnom ruchu – rast záujmu o kvalitu, luxus, pohodlie a bezpečie, – záujem o relax, uvoľnenie, aktívnu dovolenku, pobyty wellness a pobyty v kúpeľoch, – dopyt po produktoch pre jednu osobu, – rast záujmu o krátkodobé pobyty v zahraničí, – individuálne organizovaná dovolenka zameraná na kultúru, umenie a históriu (rast záujmu o strednú a východnú Európu), – potreba ponuky cenovo dostupných produktov, – spokojnosť zákazníkov sa prejavuje v ich opätovnom návrate, – rast záujmu o osobnejší prístup v poskytovaní služieb (malé rodinné podniky), – úzka špecializácia poskytovateľov služieb na produkt pre vybranú cieľovú skupinu, – trend „späť k začiatkom“, ktorý súvisí s preferenciami tráviť jednoduchšiu dovolenku (ubytovanie v hoteli nahradiť ubytovaním v bungalove, resp. stane), – nezáujem o sprostredkovanú organizáciu dovolenky oproti zvýšenému záujmu o priame rezervovanie a nákup služieb prostredníctvom internetu (12.6.2012, <http://www.tophotelierstvo.sk/domaci-cestovny-ruch/turizmus/hotelierstvo-v-e-a-na-slovensku/>).

2.18. REKAPITULÁCIA ROZPOČTU OBCE ZA ROKY 2010 – 2014

Nasledujúca tabuľka prezentuje štruktúru príjmov a výdavkov obce.
 Nasledujúca tabuľka prezentuje štruktúru príjmov a výdavkov obce.

Hospodárenie obce celkom	2 010	2011	2 012	2013	2014
Bežné príjmy	1 402 497,00	1 391 657,00	1 368 032,22	1 325 654,31	1 334 410,05
Bežné výdavky	1 070 719,00	1 312 954,00	1 291 943,10	1 250 471,85	1 240 933,00
Prebytok/schodok	331 778,00	78 703,00	76 089,12	75 182,46	93 477,05
Kapitálové príjmy	861 798,00	186 840,00	427 123,47	419 654,74	37 140,67
Kapitálové výdavky	1 326 684,00	217 612,00	407 584,08	424 275,83	124 155,87
Prebytok/schodok	- 464 886,00	- 30 772,00	19 539,39	- 4 621,09	- 87 015,20
Prebytok/schodok bež. a kap. rozp.	- 133 108,00	47 931,00	95 628,51	70 561,37	6 461,80
Príjmy finančných operácií	362 934,00	166 333,00	933 024,75	365 981,70	112 984,00
Výdavky finančných operácií	225 557,00	176 485,00	971 017,23	319 023,29	76 641,39
Rozdiel finančných operácií	137 377,00	- 10 152,00	- 37 992,48	46 958,41	36 342,61
Rozdiel celkového rozpočtu	4 269,00	37 779,00	57 636,03	117 519,78	42 804,41

Zdroj: OcÚ Nová Bystrica, 2015

2.19. SAMOSPRAVA



Vzťah samospráva – občan si vyžaduje vypracovať projekt klientskeho prístupu riešiaci ako, vzťah zamestnancov úradu, tak aj poslancov ku občanom a návštevníkom obce.

Obec Nová Bystrica je samostatný územný samosprávny a správny celok Slovenskej republiky, ktorý svoje samosprávne kompetencie vykonáva samostatne (zákon SNR č. 369/1990 Zb. o obecnom zriadení).

Manažment a správa obce

Súčasné zariadenia verejnej správy a administratívy reprezentuje obecný úrad. Obecný úrad je výkonným orgánom obecného zastupiteľstva a starostu obce Nová Bystrica. Obecný úrad zabezpečuje organizačné a administratívne veci obecného zastupiteľstva a starostky obce, ako aj orgánov zriadených obecným zastupiteľstvom. Obecné zastupiteľstvo má 9 poslancov.

Nasledujúca tabuľka prezentuje príslušnosť obyvateľov k jednotlivým úradom špecializovanej štátnej správy.

Príslušnosť k obyvateľom k úradom ŠŠS

Sídlo matričného úradu	Nová Bystrica
Sídlo pracoviska daňového úradu	Čadca
Sídlo pracoviska Obvodného oddelenia policajného zboru	Čadca
Sídlo Okresného súdu	Čadca
Sídlo Okresného riaditeľstva Hasičského a záchranného zboru	Čadca
Sídlo pracoviska okresného úradu	Čadca
Sídlo Územnej vojenskej správy	Žilina
Sídlo územného Úradu práce, sociálnych vecí a rodiny	Čadca
Sídlo Obvodného úradu životného prostredia	Čadca
ŠÚ SR	

2.21. IDENTIFIKÁCIA HLAVNÝCH VONKAJŠÍCH FAKTOROV ROZVOJA ÚZEMIA A ANALÝZA VPLYVU VONKAJŠIEHO PROSTREDIA NA VÝVOJ SITUÁCIE V ÚZEMÍ

Obec Nová Bystrica je súčasťou Vyššieho územného celku Žilina. Táto časť identifikuje hlavné faktory vonkajšieho prostredia, ktoré priamo alebo nepriamo ovplyvňujú vývoj samotnej obce. Žilinský kraj je ostatný vidiecky, konkurencieschopný, rýchlorastúci, konvergujúci, priemyselný región SR s perspektívou konkurencieschopného regiónu na úrovni SR, s vysokou atraktivitou pre investorov, s vysokým inovačným potenciálom a dlhodobo podpriemernou mierou nezamestnanosti, ale mimo centra rozvojových aktivít EÚ a s možnosťou cezhraničnej spolupráce s Českou republikou a Poľskou republikou. Osídlenie je sústredené prevažne do kotlín. Aj v tomto kraji sa prejavuje proces starnutia obyvateľstva a podiel detskej zložky mierne klesá, pomaly narastá podiel obyvateľstva v poproduktívnom veku. Celkový prírastok obyvateľstva v kraji vykazuje hodnotu 0,93 ‰ na 1000 obyvateľov. ŽK možno klasifikovať ako priemyselný región s vysokým rozvojovým potenciálom. Vďaka za to dvom faktorom, a to lokalizácii v blízkosti priemyselných zón susednej Českej republiky a Poľska, ale tiež nedostatku úrodnej poľnohospodárskej pôdy. Priemysel sa na ročnej produkcii kraja podieľa viac ako 70 %. Zahŕňa všetky sektory a je pomerne rovnomerne rozložený. ŽK má významné postavenie v oblasti turizmu a patrí medzi najnavštevovanejšie kraje SR, s najvyššou ubytovacou kapacitou, ktorá dosiahla jednu z najvyšších návštevností (18,8 %) po BK a pred Prešovským krajom. Celkom možno očakávať, že ŽK má šancu si aj vďaka novým PZI udržať pozíciu pomerne hospodársky a sociálne stabilného regiónu a bude sa pomaly približovať k úrovni priemeru EÚ 27. V priemyselnej výrobe bude naďalej dominovať automobilový a strojársky priemysel, významnejšie postavenie by mohol získať tiež elektrotechnický priemysel. ŽK je dôležitou medzinárodnou križovatkou, prepájajúcou dopravnú sieť troch krajín – SR, Českej republiky a Poľska. Pre trvalo udržateľný hospodársky a sociálny rast ŽK je potrebné dobudovať nadradenú dopravnú infraštruktúru v trase multimodálnych koridorov Va 81 a VI a sieť T-ENT. Po dokončení diaľničnej siete bude ŽK prepojený s ďalšími medzinárodnými dopravnými koridormi. Renovácia železníc a koridorov kombinovanej dopravy spolu s modernizáciou letiska tvoria veľmi dobré podmienky pre dopravný systém európskej úrovne. Prírodné zdroje ŽK sú bohaté a rôznorodé, veľký význam majú lesy (57 % povrchu kraja), zdroje minerálnych a termálnych vôd využívané najmä v kúpeľníctve a potravinárstve. Kraj nedisponuje žiadnymi zásobami surovín (NSRR, 2012, s.78-83).



Charakteristika špecifických stránok regiónu V porovnaní s regiónmi vyspelých krajín EÚ a regiónmi SR možno konštatovať, že ŽK využíva iba čiastočne svoj rozvojový potenciál. Najvýraznejšie rezervy sa nachádzajú v nedostatočnej úrovni najmä pri využívaní inovačného potenciálu v chemickom, automobilovom a strojárskom priemysle a v službách. Dôsledkom toho je jeho slabé prenikanie do priemyslu a ohrozenie konkurencieschopnosti regiónu. V porovnaní so svetovými trendmi zvyšovania kvality a dostupnosti verejných služieb cestou informatizácie a s vývojom v okolitých krajinách je úroveň informatizácie a poskytovaných elektronických služieb žilinského regiónu nízka. Najväčším nevyužitým rozvojovým potenciálom regiónu ŽK je:

- strategická poloha (prepojenie západ - východ, prihraničný región a medzinárodná križovatka),
- prírodné bohatstvo – chránené územia, geotermálna energia, kultúrne tradície,
- nadpriemerný inovačný potenciál a vysoký počet MSP.

Konkurenčná výhoda

Konkurenčná výhoda ŽK je tvorená silným inovačným potenciálom v kombinácii s výhodnou geografickou polohou, dostupnosťou a atraktivitou regiónu, potenciálom pre rozvoj turizmu, dopravy a nových služieb k podpore rozhodujúcich priemyselných odvetví.

Strategické ciele:

1. posilnenie a rozvoj inovačného potenciálu,
2. zhodnotenie a posilnenie vnútorného potenciálu turizmu s prepojením na ochranu a tvorbu životného prostredia,
3. nadregionálna a regionálna dopravná dostupnosť a kvalita služieb s dôrazom na cezhraničnú spoluprácu a nadregionálne väzby.

Očakávané dopady:

- využitie silného inovačného potenciálu k rastu regionálneho HDP a produktivity,
- rast podielu služieb a inovatívnych podnikov na ekonomickej štruktúre regiónu,
- posilnenie väzieb medzi vedou, výskumom, inováciami - podnikateľskou sférou a vzdelávacími inštitúciami,
- rast zamestnanosti, exportnej výkonnosti a konkurencieschopnosti regionálnej ekonomiky,
- zvýšenie kvality života vytvorením vhodných podmienok pre dostupnosť dobrého vzdelania, vhodného a dostatočne oceneného zamestnania s podporou rodiny, kvalitnú sociálnu a zdravotnú starostlivosť, rovnosť príležitostí, dostatočné kultúrne, športové a voľnočasové vyžitie,
- zvýšenie kvality životného prostredia (NSRR, 2012, s.78-83).

2.22. EX-POST HODNOTENIE PREDCHÁDZAJÚCEHO PHSR

Obec v predchádzajúcom období realizovala niekoľko menších projektov zameraných hlavne na rekonštrukcie miestnych komunikácií, údržbové investície na obecnom úrade, kultúrnom dome, v rámci obecného cintorína. Obec realizovala rekonštrukcie a modernizácie ZŠ Nová Bystrica. Obec čiastočne zabezpečila rozvoj verejných priestranstiev. Obec pokračovala s rozširovaním verejného vodovodu a čiastočne kanalizačnej siete.



Prehľad pomoci prijatej počas prebiehajúceho fiškálneho roka (rok 2016)			
Poskytovateľ (názov a adresa)	Názov pomoci	Výška prijatej pomoci v EUR	Účel pomoci Např.: zamestnanosť, regionálny rozvoj, ochrana životného prostredia, výskum a vývoj, kultúra, ...
MŽP SR	Zmena palivovej zloženie ZŠ s MŠ Nová Bystrica - Vychyľovka	186 288,12	ochrana životného prostredia
Úrad práce, sociálnych vecí a rodiny Čadca	Škola na zamestnanosť	30 290,00	zamestnanosť

Prehľad pomoci prijatej počas roku 2015			
Poskytovateľ (názov a adresa)	Názov pomoci	Výška prijatej pomoci v EUR	Účel pomoci Např.: zamestnanosť, regionálny rozvoj, ochrana životného prostredia, výskum a vývoj, kultúra, ...
MP a RVSR	Revizitácia námestia pri kostole v obci Nová Bystrica	570 302,47	regionálny rozvoj
Nadácia Slovenskej sporiteľne	Kaplnka sv. Lazara z Betániev Novej Bystrici (Záchrana kaplnky u Andriša)	3000	kultúra
Kia - Nadácia Pontis	Kaplnka sv. Lazara z Betániev Novej Bystrici (Záchrana kaplnky u Andriša)	2961	kultúra
Úrad práce, sociálnych vecí a rodiny Čadca	Chránená dieťa	2 939,84	zamestnanosť
Lesy SR, š.p.	Rekonštrukcia cesty do osady Janíkova	13500	regionálny rozvoj
MP a RVSR cez Mikroregión Bystrická dolina	Informujme sa navzájom	24004,65	regionálny rozvoj



Prehľad pomoci prijatej počas roku 2014			
Poskytovateľ (názov a adresa)	Názov pomoci	Výška prijatej pomoci v EUR	Účel pomoci Např.: zamestnanosť, regionálny rozvoj, ochrana životného prostredia, výskum a vývojová kultúra
Ministerstvo kultúry SR	Kultúrne dni	1 000,00	kultúra
ŽSK	Cyklotrasa zdravia, kde sa všetci zdravia	400,00	regionálny rozvoj
Úrad práce, sociálnych vecí a rodiny Čadca	Chránená dieťa	6162,45	zamestnanosť
Úrad práce, sociálnych vecí a rodiny Čadca	Podpora miestnej zamestnanosti	27 360,09	zamestnanosť
MDV a RRSR	Uzemný plán a jeho doplnky	5985	regionálny rozvoj

Rok	Názov pomoci	Účel pomoci	Poskytovateľ	Suma (EUR)
2011	OP CS SR-ČR 2007-2013, ERDF a ŠR SR, Fond mikroprojektov	Dni Kultúry v obciach Horná Lomná a Nová Bystrica	Trenčiansky samosprávny kraj	18 620
2011	Prvý realizačný projekt Programu revitalizácie krajiny a integrovaného manažmentu povodí Slovenskej republiky pre rok 2011, štátny rozpočet	Protipovodňové opatrenia v obci Nová Bystrica, revitalizácia poškodených častí a ochrana intravilánu obce	Úrad vlády SR	92 699,00
2012	Druhý realizačný projekt Programu revitalizácie krajiny a integrovaného manažmentu povodí Slovenskej republiky pre rok 2011	Protipovodňové opatrenia v obci Nová Bystrica, revitalizácia poškodených častí a ochrana intravilánu obce	Úrad vlády SR	120 000,00
2012	ROP - ERDF a ŠR SR	Rekonštrukcia a komplexné dobudovanie školského areálu v Nové Bystrici	Ministerstvo výstavby a regionálneho rozvoja SR	1 320 222,78
2012	ROP - 1.1., ERDF a ŠR SR	Hasičská stanica Nová Bystrica, pristavba, prestavba	Ministerstvo výstavby a regionálneho rozvoja SR	251 602,39
2012	ROP - 4.1., ERDF a ŠR SR	Revitalizácia verejných priestranstiev v centre obce Nová Bystrica	Ministerstvo výstavby a regionálneho rozvoja SR	657 048,31
2012	OP CS PI-SK 2007-2013, ERDF a ŠR SR, prijímateľ: Mikroregión Bystričská dolina, Nová Bystrica - člen Mikroregiónu	Zlepšenie dopravnej dostupnosti na poľsko-slovenskom pohraničí	Ministerstvo pôdohospodárstva a rozvoja vidieka SR	328 817,41

3 SWOT ANALÝZY

Nasledujúca SWOT analýzy sa zameriavajú na silné, slabé stránky, príležitosti a riziká prioritných rozvojových oblastí. Na ich základe budú formulované hlavné rozvojové ciele.

Analýza SWOT

Sledovať a vyhodnocovať vývojové trendy v regióne v neustále sa meniacom vonkajšom prostredí, identifikovať trend sociálno-ekonomického rozvoja, alebo smer vývoja ako príležitosť alebo hrozbu, je v súčasnosti pre obec Nová Bystrica nevyhnutnosť. To, čo sa na prvý pohľad zdá ako príležitosť, ňou vo vzťahu k zdrojom obce, kultúre, ľudským zdrojom, životnému prostrediu a hospodárstvu, uplatňovanej stratégii vôbec nemusí byť.



Nástrojom pre celkovú analýzu vonkajších a vnútorných činiteľov je SWOT analýza. Predstavuje kombináciu dvoch analýz, S - W a O - T. Účelom SWOT analýzy je posúdenie vnútorných predpokladov podniku k uskutočneniu určitého rozvojového zámeru a podrobenie rozboru i vonkajších príležitostí a obmedzení určované potrebami obyvateľov a subjektov v rámci obce. Na jej základe môže obec prikrčiť k formulácii špecifických cieľov.

Schéma SWOT analýzy:

		S - silné stránky		W - slabé stránky	
		1.		1.	
		2.		2.	
		
		10.		10.	
O - príležitosti					
1.		1.	Stratégia SO	1.	Stratégia WO
2.		2.		2.	
...		
10.		10.		10.	
T - hrozby					
1.		1.	Stratégia ST	1.	Stratégia WT
2.		2.		2.	
...		
10.		10.		10.	

SO – využiť silné stránky na získanie konkurenčnej výhody
WO – prekonať slabiny využitím príležitostí
SW – využiť silné stránky na čelenie hrozbám
WT – minimalizovať náklady a čeliť hrozbám

Analýza príležitostí a rizík - O-T

O – T analýza umožňuje rozlíšiť atraktívne príležitosti v obci, ktorá skrýva potenciál územia a ktoré môžu obci priniesť výhody pri dosahovaní vyváženého rastu. Súčasne tiež nabáda k zamysleniu nad problémami, s ktorými bude obec riešiť v rámci Integrovannej stratégie.

Znamená to teda, že obec musí sledovať významné sily makroprostredia (demografické, ekonomické, technologické, politické, legislatívne, sociálne a kultúrne) a tiež tých účastníkov mikroprostredia, ktorí ovplyvňujú jej schopnosť dosiahnuť v regióne prosperu (neziskové organizácie, orgány miestnych samospráv, podnikateľské subjekty, miestni aktéri a verejnosť).

Príležitosti sú posudzované z hľadiska ich atraktívnosti a pravdepodobnosti úspechu. Pravdepodobnosť, že obec dosiahne úspech pri ekonomickom raste, nezávisí len od jej konkurenčnej sily, oproti konkurenčným regiónom, ale aj od toho či je táto sila v porovnaní s konkurenciou väčšia.

V rámci analýzy SWOT sa obec koncentruje na identifikáciu potenciálnych príležitostí – existencia stabilného hospodárskeho prostredia, kvalitné životné prostredie, prírodný potenciál, historicko-kultúrne hodnoty, rozvinutá sieť inštitúcií verejných služieb, objekty cestovného ruchu..

Kvadrant 1 pozostáva z príležitosti ponúkajúcich najvyšší úžitok pre obec, preto by sa mal manažment obce sústrediť na tieto aktivity. Naopak, príležitosti v kvadrante 4 sú buď príliš malé, alebo ich obec nebude vedieť dostatočne využiť. Príležitosti v kvadrante 2 a 3 sú zaujímavé len v prípade, že existuje možnosť zvýšenia ich atraktívnosti alebo pravdepodobnosti úspechu.

		Matica príležitostí Pravdepodobnosť úspechu				Matica rizík Pravdepodobnosť nastatia	
		vysoká	nízka			vysoká	nízka
Atraktívnosť	vysoká	1	2	Vážnosť	vysoká	1	2
	nízka	3	4		nízka	3	4

Riziká sú klasifikované z hľadiska ich vážnosti a pravdepodobnosti výskytu. Pri analýze okolia z hľadiska možných hrozieb je potrebné zamerať sa na potenciálne hrozby. Riziká z 1. kvadrantu môžu obec vážne zraniť, preto treba pripraviť plán strategických aktivít, keďže pravdepodobnosť ohrozenia je vysoká. Riziká v 2. a 3. kvadrante treba podrobiť dôkladnému skúmaniu v prípade, ak sa



stávajú kritickými, netreba však zostavenie plánu eventúálnych alternatív. Riziká v 4. kvadrante sú malé a väčšinou ich možno ignorovať. Spojením hlavných príležitostí a rizík, ktoré ovplyvňujú rozvoj obce, sa stratégovia snažia zistiť mieru celkovej atraktívnosti trhu. Existujú štyri možnosti:

- *Ideálny rozvoj*, ktorý sa vyznačuje mnohými príležitosťami, ale iba niekoľkými (ak vôbec nejakými) rizikami.
- *Špekulatívny rozvoj*, vyznačujúce sa vysokými príležitosťami i vysokými rizikami.
- *Zrelý rozvoj*, vyznačuje sa nízkymi príležitosťami i nízkymi rizikami.
- *Problémový rozvoj*, má nízke príležitosti, ale vysoké riziká.

Externé prostredie vytvára nielen príležitosti, ale prezentuje aj sériu rizík. Riziko je výzva, poukazuje na nevýhodný trend vývoja vo vonkajšom prostredí, ktorý v prípade pasívnej reakcie zo strany podniku ohrozí jeho trhovú pozíciu.

Analýza silných a slabých stránok – S-W analýza

Hodnotenie vplyvu vonkajších činiteľov, vykonávané so zámerom stanoviť ciele obce, musí byť doplnené rozborom vnútorných činiteľov. Viaceré regióny dnes aj poznajú príležitosti, ktoré im potenciál ponúka, avšak chýba im schopnosť ich využiť. Na základe analýzy silných a slabých stránok vie obec stanoviť, čo je z hľadiska súčasnej a očakávanej situácie rozumné konať. Za dôležité znaky konkurenčnej sily obce sa považuje – kvalitné ľudské zdroje, rozvinuté podnikateľské prostredie, dobrý prírodný potenciál, výhodná poloha a dopravná dostupnosť, a iné.. Za dôležité znaky konkurenčnej slabosti sa považuje – strácanie pozície voči konkurenčným regiónom, nedostatok finančných zdrojov na rozvoj, klesajúca demografická krivka, vysoká nezamestnanosť, zlý technický stav základnej infraštruktúry atď. Pri hodnotení silných a slabých stránok je potrebné každý faktor odstupňovať podľa dôležitosti (rozhodujúca silná stránka, marginálna silná stránka, neutrálny faktor, rozhodujúca slabá stránka, marginálna slabá stránka) a podľa intenzity jeho vplyvu - výkonu (vysoký, stredný, nízky). Výsledok spojenia stupňa výkonu a dôležitosti predstavuje štyri možné alternatívy:

		Matica výkonu a dôležitosti	
		Výkon	
Dôležitosť	vysoká	vysoký	nízky
		nízka	1 Sústrediť snahu
		3 Nízka priorita	4 Možné nadmerné investovanie

Kvadrant 1 pozostáva z oblastí, ktoré sú dôležité, ale v ktorých obec momentálne vykazuje slabý výkon, preto sa musí sústrediť na posilnenie týchto oblastí. *Kvadrant 2* pozostáva z oblastí, v ktorých je síce mesto úspešné, ale do budúcnosti si musí túto úspešnosť udržať. *Kvadrant 3* tvoria oblasti, ktoré nie sú dôležité, zdokonalenia v tomto kvadrante majú nízku prioritu. V *kvadrante 4* nie sú dôležité oblasti, pričom rozvoj a snaha sú zbytočne silné. Na základe tejto analýzy je zrejmé, že silné stránky sa nemusia vždy pretransformovať do konkurenčnej výhody obce. Dôvodov, prečo je to tak, je niekoľko, pričom najčastejšími obyvateľmi vnímaná nízka dôležitosť poskytovaných služieb a bodov rozvoja. Identifikácia silných miest obce je možná len na základe porovnania s ich hlavnými konkurentmi v regióne. Ani sústredenie sa na prekonanie všetkých slabých stránok nemusí priniesť očakávaný efekt, pretože náklady potrebné na ich transformovanie do silnej stránky sa nemusia vrátiť. Pozornosť treba venovať príležitostiam, v ktorých má obec najviac silných stránok, alebo oblastiam, v ktorých sa vzhľadom na veľkú príležitosť a potenciálnu návratnosť investícií ukazuje efektívne vytvorenie nových silných stránok. Príklady z praxe uvádzajú, že i málo rozvinutý región má popri slabých miestach aj silné miesta, ktoré pokiaľ dokáže správne identifikovať a využiť, vytvárajú predpoklady pre trvalý a vyrovnaný sociálno-ekonomický rozvoj. Nasledujúce grafy prezentujú pohľad obyvateľov a poslancov na silné a slabé stránky obce Nová Bystrica a kvalitu života v obci.

3.1 HOSPODÁRSTVO A VEDECKO-TECHNICKÝ ROZVOJ

Silné stránky	Slabé stránky
----------------------	----------------------



<ul style="list-style-type: none"> - 45 podnikateľských subjektov – právnické osoby, - 404 fyzických osôb podnikateľov v roku 2014, - veľké plochy hospodárskych lesov v katastri – 8922,4 ha, - poľnohospodárska pôda zaberajúca cca. 2865,3 ha, - existencia plôch pre rozšírenie maloobchodných predajní, - dostupnosť krajského mesta Žilina a okresného mesta Čadca, - predajne potravinárskeho tovaru a nepotravinárskeho tovaru, - prechádzajúca cesta II/520, - vybudované dvory PD, - rozšírený chov oviec, - rozšírená drevárska výroba, - existencia výroby mliečnych výrobkov, - dostupné ubytovacie a stravovacie zariadenia, - výrobné družstvo, výroba obuvi, šitie odevných zvrškov, 	<ul style="list-style-type: none"> - nerozvinutý pracovný trh v obci, - hospodárska základňa obce Nová Bystrica pomerne málo rozvinutá, - nedostatok výrobných zariadení v obci má vplyv na ponuku pracovných príležitostí, - malá ponuka služieb pre obyvateľov, - nízke možnosti zamestnania v obci, - útlm stavebnej výroby, - stagnácia podnikateľskej sféry, nerozvíjajúce sa MaSP, - nezáujem mladých ľudí o podnikanie, - nevyhovujúca štruktúra a kvalita služieb pre obyvateľov a návštevníkov obce, - vysoká miera nezamestnanosti žien, mladých a obyvateľov po 50 roku života, - nízke priemerné mzdy v poľnohospodárstve,
Príležitosti	Ohrozenia
<ul style="list-style-type: none"> - podpora malých podnikateľov v oblasti služieb, - využitie polohového potenciálu obce Nová Bystrica s výhodnou polohou vo vzťahu dostupnosť krajského mesta Žilina a Čadca, - orientovanie sa na služby bez negatívnych účinkov na životné prostredie, využívanie jestvujúcich plôch a areálov formou intenzifikácie ich územia a efektívnym využitím jestvujúceho objektového fondu, - preferovanie a profilovanie hospodárskej základne pre rozvoj malého a stredného podnikania s orientáciou na rozvoj tradičných foriem výroby, - skvalitnenie prostredia obšlužných a prevádzkových areálov (prípadne nové prevádzky) - vytváranie podmienok pre šport, turistiku a oddych, rozvoj infraštruktúry a podmienok pre ďalšie bývanie, - možnosť získania finančných prostriedkov z fondov EU, - rozvoj environmentálne vhodných technológií, - vytvorenie nových pracovných miest najmä v malom podnikaní a službách, 	<ul style="list-style-type: none"> - zvýšená regionálna konkurencia a recesia v oblasti profilových odvetví vhodných pre Nová Bystrica (lesníctvo, drevovýroba, poľnohospodárstvo, cestovný ruch), - tlak na intenzívny hospodársky rozvoj a zhodnocovanie investičného potenciálu (nezastavané lokality, prírodné prostredie), - pomalá a nákladná výstavba, modernizácia a rekonštrukcia technickej infraštruktúry, - administratívne opatrenia obmedzujúce plnohodnotný rozvoj cestovného ruchu, - veľká administratívna náročnosť pre získanie financií zo štátnych dotácií a z fondov EU, - nedostatok investičného kapitálu, - neochota investorov o regiónu,

Schéma SWOT analýzy:

	S silné stránky	W slabé stránky
O príležitosti	14 Stratégia SO	11 Stratégia WO
T hrozby	7 Stratégia ST	9 Stratégia WT

V oblasti hospodárstva dochádza k prevahe silných stránok. Je nevyhnutné zabezpečiť využitie silných stránok na elimináciu slabých stránok. Riešenie môže byť využitím potenciálu existujúcej infraštruktúry a plôch pre možný rozvoj priemyselných zón.

3. 2. DOPRAVA A KOMUNIKÁCIE

Silné stránky	Slabé stránky
<ul style="list-style-type: none"> - cesta II/520 s prepojením na Čadca a Žilinu, - do obce prenáša dostatok liniek v pracovných dňoch v smere do okresného mesta Čadca, - dostatočne vybudovaná cestná sieť v zastavanom území obce, - dostatočné pokrytie zastávkami SAD, - vybudovaná sieť lesných ciest, - čiastočne vybudované chodníky pozdĺž cesty II/520, - čiastočne vybudované parkovacie plochy, 	<ul style="list-style-type: none"> - absencia meračov rýchlosti, - nevyhovujúci stav miestnych komunikácií, - absencia priameho železničného spojenia, - nevyhovujúci stav chodníkov, - nevyhovujúce dopravné značenie v celom priestore obce, - nedostatočná zimná údržba, - nevyhovujúci stav lesných ciest, - nedostatok finančných prostriedkov na údržbu technickej infraštruktúry,
Príležitosti	Ohrozenia



<ul style="list-style-type: none"> - revitalizácia verejných komunikačných priestorov, zrekonštruovanie a dobudovanie chodníkov pozdĺž miestnych komunikácií a štátnej ceste II/520. triedy, - dostavba parkovacích miest, - možnosť získania finančných prostriedkov z fondov EÚ, - využitie významnej geografickej polohy územia z hľadiska prechádzajúcich dopravných koridorov, - vybudovanie spevnených komunikácií na základe pozemkových úprav, 	<ul style="list-style-type: none"> - malá miera podpory miest a obcí zo strany štátu, zhoršujúci sa stav obecných stavieb a komunikácií, - nevýhodné podmienky čerpania prostriedkov z EÚ fondov, - nevýhodné podmienky čerpania úverových zdrojov z komerčných bánk, - zvyšujúce sa náklady na údržbu a opravy cestnej infraštruktúry, - oneskorená výstavba a modernizácia cestnej siete,
---	--

Schéma SWOT analýzy:

	S silné stránky	W slabé stránky
O príležitosti	Stratégia SO 10	7 Stratégia WO 6
T hrozby	Stratégia ST 6	Stratégia WT

V oblasti technickej infraštruktúry výrazne prevládajú slabé stránky nad silnými. Odporúča sa využiť stratégia SO - kde musí obec prekonať slabiny využitím príležitostí, hlavne možnosťou využitia čerpania nenávratných finančných prostriedkov národných ako aj nadnárodných.

3.3 TECHNICKÁ INFRAŠTRUKTÚRA

Silné stránky	Slabé stránky
<ul style="list-style-type: none"> - vybudovaná sieť miestneho rozhlasu, - obec Nová Bystrica je napojená na el. energiu zo vzdušných VN linky, - dostatok vybudovaných transformátorových staníc, - vybudovaný cintorín s dostatočnou kapacitou s domom smútku, - existencia plôch na rozšírenie IBV, - vybudovaný obecný vodovod, - VN Nová Bystrica, - vybudovaná úpravňa vody, - existencia prevádzky Slovenskej pošty, a.s., - vybudovaná rozvodná sieť plynu, 	<ul style="list-style-type: none"> - nevyhovujúci stav verejného vodovodu, - nedostatočné pokrytie vodovodnou sieťou - osady, - zlý technický stav elektrickej rozvodnej siete – vzdušné vedenie, - negatívny stav nehnuteľného majetku obce, - nedostatok finančných prostriedkov na údržbu technickej infraštruktúry, - nevyhovujúci technický stav miestneho rozhlasu, - nedostatočné osvetlenie obce, - vysoká energetická náročnosť verejného osvetlenia, - zastaralosť a opotrebovanosť infraštruktúry, - prevaha nadzemných vedení nad podzemnými- obmedzenia ochranných pásiem,
Príležitosti	Ohrozenia
<ul style="list-style-type: none"> - dostavba a rekonštrukcia verejného vodovodu, - rekonštrukcia verejného osvetlenia, zníženie energetickej náročnosti a jeho rozšírenie na neosvetlené časti obce, - kompletná rekonštrukcie vzdušnej elektrickej rozvodnej siete, - zavedenie elektrických, plynových, vodovodných a kanalizačných prípojok do nových častí IBV, - možnosť získania finančných prostriedkov z fondov EÚ, - využitie významnej geografickej polohy územia z hľadiska prechádzajúcich dopravných koridorov, - rozvoj ďalších telekomunikačných a dátových služieb v konkurenčnom prostredí, 	<ul style="list-style-type: none"> - malá miera podpory miest a obcí zo strany štátu, zhoršujúci sa stav obecných stavieb a komunikácií, - nevýhodné podmienky čerpania prostriedkov z EÚ fondov, - nevýhodné podmienky čerpania úverových zdrojov z komerčných bánk, - stavebné a legislatívne prekážky a nevysporiadanosť pozemkov v intraviláne,

Schéma SWOT analýzy:

	S silné stránky	W slabé stránky
O príležitosti	Stratégia SO 10	10 Stratégia WO 7
T hrozby	3	5



	Stratégia ST	5	Stratégia WT
--	---------------------	---	---------------------

V oblasti technickej infraštruktúry výrazne prevládajú slabé stránky nad silnými. Odporúča sa využiť stratégia SO – kde musí obec prekonať slabiny využitím príležitostí, hlavne možnosťou využitia čerpania nenávratných finančných prostriedkov národných ako aj nadnárodných.

3.4 ODPADOVÉ HOSPODÁRSTVO

Silné stránky	Slabé stránky
<ul style="list-style-type: none"> - kvalitná legislatíva pre nakladanie s KO a DSO, - spracovaný POH obce Nová Bystrica na roky 2011-2015, - zabezpečený odvoz TKO, - v obci je vybudovaný systém separovaného zberu odpadu základných druhov, - čiastočne vybudovaný dažďový kanalizačný systém, 	<ul style="list-style-type: none"> - nevybudovaná splašková kanalizačná sieť, - absencia centrálnej ČOV, - nedoriešená likvidácia a využitie rastlinného odpadu, - nedostatok odpadových nádob na zmiešaný komunálny odpad a separovaný zber, - obci sa nenachádza kompostáreň na biologicky rozložiteľných odpadov, - potrebné doriešenie technicko-organizačné zabezpečenie zberu biologicky rozložiteľných odpadov z domácnosti, - čierne skládky ako finančné bremeno obce,
Príležitosti	Ohrozenia
<ul style="list-style-type: none"> - výstavba kanalizačnej siete s napojením na centrálnu ČOV, - výstavba obecného kompostoviska, - obstaranie potrebných mechanizmov, - zabezpečiť efektívny separovaný zber v celej obci, - možnosti materiálového, resp. energetického využitia odpadov pri rešpektovaní duálnych vlastností odpadov, - dôsledné plnenie kvalitne stanovených cieľov v oblasti odpadového hospodárstva, - odstránenie zdrojov znečistenia povrchových a podzemných vôd, - zvýšiť právne vedomie obyvateľstva vo sfére životného prostredia, - rozvoj ekologického poľnohospodárstva a ekologizácia priemyselnej výroby, - možnosti získania finančných prostriedkov z fondov EU, - dodržiavanie noriem EÚ v oblasti produkcie znečisťujúcich látok v priemysle, 	<ul style="list-style-type: none"> - ohrozená kvalita povrchových vôd vodných tokov, - zhoršenie zdravotného stavu obyvateľstva, - znečistenie ovzdušia veľkými zdrojmi znečistenia alokovaných v meste Žilina a regióne Ostravy, - dopady na zdravotný stav obyvateľov, - nárast množstva vyvázaných odpadov, pretrvávajúce vykurovanie hlavne tuhými palivami, - nárast množstva vyvázaných odpadov, - nízka disciplína pri nakladaní s odpadmi, - neriešenie problému existencie „čiernych“ skládok,

Schéma SWOT analýzy:

	S silné stránky	W slabé stránky
O príležitosti	Stratégia SO 5	Stratégia WO 7 6 11
T hrozby	Stratégia ST 1	Stratégia WT 8

V prípade životného prostredia prevládajú slabé stránky nad silnými. Je to dôsledok nedobudovaného systému na likvidáciu a čistenie odpadových vôd. Odporúča sa využitie stratégie WT – čeliť hrozbám využitím silných stránok a príležitostí.

3.5 ŽIVOTNÉ PROSTREDIE

Silné stránky	Slabé stránky



<ul style="list-style-type: none"> - kvalitná legislatíva pre nakladanie s KO a DSO, - zabezpečený odvoz TKO, - kompletná plynofikácia obce, - prechádzajúci vodný tok – hydrokoridor – Bystrica a Vychlovka potok, - vybudovaná vodná nádrž NV Nová Bystrica, - vybudované prícestné jarky na odvod dažďovej vody, - rozsiahle plochy lesov v okolí, - v blízkosti sa rozprestierajúce chránené územia a lokality NATURA 2000 – CHKO Kysuce, Chmúra, Bystrické síhly, 	<ul style="list-style-type: none"> - nevyhovujúci technický stav tepelného hospodárstva, - potreba čistenia korýt vodných tokov, - nevybudované protipovodňové opatrenia, - čistotu ovzdušia nepriaznivo ovplyvňuje dosah produkcie exhalátov z výroby, - potrebná revitalizácia koryta vodného toku Rohozna a Lieskový potok, - nevyhovujúci stav verejnej zelene, - malé zdroje znečistenia ovzdušia - bodové zdroje z lokálnych kúrenísk, - nepriaznivé podmienky pre rozptyl exhalátov, - spaľovanie rastlinného odpadu na vlastných pozemkoch obyvateľov, - nedostatok zelene pozdĺž korýt vodných tokov, - zdrojom negatívnych účinkov dopravy na životné prostredie územia obce je zdrojová a cieľová miestna doprava, - lesy postihnuté exhalátmi – vysoké imisné zaťaženie,
Príležitosti	Ohrozenia
<ul style="list-style-type: none"> - rozvoj ekologického lesníctva a výroby, - možnosti získania finančných prostriedkov z fondov EU, - regulácia korýt miestnych potokov a revitalizácia ich okolia, - odstránenie zdrojov znečistenia povrchových a podzemných vôd ohrozujúcich zdroje vody, - zvýšiť právne vedomie obyvateľstva vo sfére životného prostredia, 	<ul style="list-style-type: none"> - ohrozená kvalita podzemných a povrchových vôd, - zhoršenie zdravotného stavu obyvateľstva, - znečistenie ovzdušia veľkými zdrojmi znečistenia, - dopady na zdravotný stav obyvateľov, - zníženie biodiverzity, - hrozba zníženia kvality životného prostredia v dôsledku výstavby z hľadiska kvantity a kvality - nadmerná zástavba výšková, plošná, nevhodná funkčná skladba plôch - tlak na životné prostredie a pôvodnú krajinu, urbanizácia krajiny, - radikalizácia zmien v životnom prostredí na miestnej a globálnej úrovni (povodne, veterné smršte, otepľovanie, klimatické zmeny,

Schéma SWOT analýzy:

	S silné stránky	W slabé stránky
O príležitosti	Stratégia SO 8	Stratégia WO 12 3 5
T hrozby	Stratégia ST	Stratégia WT 9

V prípade životného prostredia prevládajú slabé stránky nad silnými. Je to dôsledok nedobudovaného systému na likvidáciu a čistenie odpadových vôd a existenciou záťažových prevádzok v Žilinskom kraji. Odporúča sa využitie stratégie SO – prekonať slabiny využitím príležitostí a minimalizovať náklady súvisiace so slabými stránkami.

3.6 SOCIÁLNA OBLASŤ A ZDRAVOTNÍCTVO

Silné stránky	Slabé stránky
<ul style="list-style-type: none"> - zabezpečená opatrovateľská služba, - stavebno-technický stav bytového fondu je prevažne vyhovujúci, - stretnutia dôchodcov, intenzívna klubová činnosť - uvítanie do života novorodencov obce, príspevok obce - pomoc v krízových situáciách (živelná pohroma, rodinná tragédia...), - existencia zdravotného strediska, - ambulancia stomatóloga, - existencia RZP, - ambulancia praktického lekára pre deti a dorast, - existencia prevádzky lekárně, 	<ul style="list-style-type: none"> - absencia domova sociálnych služieb, - v súčasnosti stagnujúca bytová výstavba, - obec nemá k dispozícii plochy vhodné na výstavbu rodinných domov, - nedostatok bytov pre mladé rodiny s deťmi, - nedostatočná podpora osobnej starostlivosti o deti pri zosúladiovaní pracovného a rodinného života, - nedostatok a opotrebovanosť priestorov pre mládež a dorast, na voľnočasové aktivity - nedoriešená sociálna sieť, - zastaralosť a opotrebovanosť bytového fondu, - nedostatok zdrojov na skvalitňovanie sociálneho zázemia,
Príležitosti	Ohrozenia



<ul style="list-style-type: none"> - možnosť použitia 2% daní daňových subjektov na prioritné potreby zdravotníctva, - zakladanie mimovládnych neziskových organizácií poskytujúcich všeobecne prospešné služby, - zlepšujúca sa infraštruktúra a lepšie prepojenie trhov práce na susediace trhy práce, - rozšírenie aktívnych opatrení na trhu práce na podporu vzdelávania a prípravy pre trh práce a na podporu zamestnávania v atypických formách pracovných vzťahov, najmä pre rodičov počas materskej dovolenky a rodičovskej dovolenky, - podpora rozvoja sociálnych služieb, a iných opatrení, projektov a programov na podporu sociálneho začleňovania ohrozených skupín podľa ich špecifických potrieb, - dôrazné uplatňovanie princípu subsidiarity, - lepšie podmienky na zlad'ovanie prac. a rodinných povinností, - možnosti získania finančných prostriedkov z fondov EU, 	<ul style="list-style-type: none"> - rast počtu obyvateľov v seniorskej kategórii, zhoršujúca sa sociálna situácia niektorých skupín obyvateľstva, - zhoršovanie zdravotného stavu stredného veku, - rast počtu srdcovo-cievnych chorôb, - rast nádorových ochorení tráviaceho traktu, - vysoký výskyt alergických ochorení, - pokles výdavkov na preventívnu zdravotnú starostlivosť, - pretrvávajúce stereotypy v mobilitnom správaní sa pracovnej sily, - nízky záujem zamestnávateľov o prijímanie uchádzačov o zamestnanie na podporované pracovné miesta, - nedostatočný záujem zamestnávateľov o udržateľnosť vytvorených pracovných miest, - prehlbovanie chudoby u niektorých skupín populácie a reprodukcia chudoby, - zvyšujúci sa počet klientov odkázaných na pomoc iných nesystematickou preventívnou prácou v prirodzenom rodinnom a otvorenom prostredí, - zvyšujúce sa finančné náklady na sociálne služby,
---	--

Schéma SWOT analýzy:

	S silné stránky	W slabé stránky
O príležitosti	Stratégia <i>SO</i>	Stratégia <i>WO</i>
T hrozby	Stratégia <i>ST</i>	Stratégia <i>WT</i>

Diagrammatical representation of the SWOT matrix with numerical values in the quadrants:

- Top-Left (SO): 9
- Top-Right (WO): 8
- Bottom-Left (ST): 10
- Bottom-Right (WT): 13

An orange shaded area covers the central part of the matrix, with a dashed box containing the number 4. A larger number 2 is also present within this shaded area.

V tomto prípade prevládajú slabé stránky a ohrozenia nad silnými stránkami a príležitosťami. Odporúča sa využiť stratégiu *ST* – kde sa obec môže zamerať len na minimalizovanie nákladov súvisiacich s poskytovaním sociálnych služieb a čeliť hrozbám, ktoré sú s týmito službami spojené. Odporúča sa obci zabezpečovať nevyhnutné sociálne služby pre obyvateľov a ostatné služby ponechať poskytovateľom v meste Čadca.

3.7 ŠKOLSTVO A ŠPORT

Silné stránky	Slabé stránky
<ul style="list-style-type: none"> - existencia materskej školy v Novej Bystrici a Vychylovke, - existenia základnej školy v Novej Bystrici a Vychylovke, - umiestnenie ZŠ 1. stupeň, ZŠ 2. stupeň, Materská škola, ŠKD, CVČ a ŠJ v 2 budovách v areáli školy, - každá súčasť ZŠ s MŠ má vlastné priestory, - právna subjektivita školy, - kvalitná mimoškolská činnosť žiakov, - dobré podmienky pre využívanie IKT vo vyučovacom procese, - 100 % kvalifikovanosť pedagogických zamestnancov na 1. stupni ZŠ, MŠ, - starostlivosť o nadané a talentované deti, - spolupráca s rodičovským združením v oblasti financovania aktivít žiakov, - zapájanie a umiestnenia žiakov v rôznych súťažiach a olympiádach, - bezbariérový prístup handicapovaným žiakom, - existencia poľovníckych revírov, - existencia turistických trás, - Možnosť cykloturistiky s využitím množstva lesných ciest, - vybudované ihrisko pre futbal, - činný športový klub, - Malé ihriská pre kolektívne hry sú pri Základnej škole v Novej Bystrici a Vychylovke, - lyžiarsky vlek vo Vychylovke pri osade Slukovia a meria 450 m, - malý lyžiarsky vlek v dĺžke 300 m je pri osade U Priščov, - vybudované multifunkčné ihrisko s tenisovým kurtom, 	<ul style="list-style-type: none"> - nízky počet detí v materskej škole, - chýbajúca telocvičňa a ostatné telovýchovné a športové zariadenia, - slabý záujem pedagogických zamestnancov zapájať sa do jednotlivých edukačných projektov, - nedostatok pedagógov v aprobáciách TEV, GEO, ANJ, - deficit finančných prostriedkov znamená sústavné obmedzovanie nákupu nástrojov a zariadení v školstve, - absencia športovo-rekreačnej zóny obce, - nedostatočná starostlivosť o starších občanov,



Príležitosti	Ohrozenia
<ul style="list-style-type: none"> - modernizácia a dostavba objektov materskej a základnej školy, - dobudovanie a vybavenie športových, športovo-rekreačných a oddychových plôch v obci Nová Bystrica, - skvalitnenie existujúcich areálov a doplnenie nových areálov pre potreby obyvateľov obce, najmä so zameraním na deti a mládež, - vytváranie územných a priestorových podmienok pre realizáciu rozličných športových, rekreačných a oddychových aktivít, - zefektívnenie spolupráce s krajským mestom na regionálnej úrovni, - možnosť získania finančných prostriedkov z fondov EU, 	<ul style="list-style-type: none"> - vplyv nežiadúcich javov na deti a mládež (závislosti, konzumné kultúry...), - nedostatok finančných prostriedkov na údržbu existujúcich športových objektov, - nedostatočné materiálne zabezpečenie a podpora talentovanej mládeže v jednotlivých druhoch športov, - nárast sociálnej ohrozenosti mládeže, - nedostatok finančných prostriedkov na výstavbu nových športovo-rekreačných objektov, - nepriaznivý demografický vývoj, - množstvo nových úloh bez riadneho preškolenia kompetentných zamestnancov, - negatívny vplyv sociálne slabého prostredia na správanie žiakov, zvyšujúca sa administratíva a byrokracia vo výchovno-vzdelávacej práci,

Schéma SWOT analýzy:

	S silné stránky	W slabé stránky
O príležitosti	Stratégia SO 21	Stratégia WO 7 6
T hrozby	Stratégia ST 2	Stratégia WT 9

V oblasti vzdelávania je situácia vyrovnaná. Odporúča sa využitie stratégie ST – využiť silné stránky na prekonanie slabých a minimalizovať náklady súvisiace so slabými stránkami. V oblasti športu podporovať rekonštrukciu starej a výstavbu športovej infraštruktúry v obci. Je potrebné podporovať organizovanú športovú činnosť.

3.8 KULTÚRA

Silné stránky	Slabé stránky
<ul style="list-style-type: none"> - vybudovaný dom kultúry v objekte obecného úradu, - dlhoročná história obce, tradície, - organizovanie pravidelných podujatí, - rozvoj a uchovávanie kultúrnych tradícií a folklóru, - dobré kultúrne povedomie obyvateľov, - obecná knižnica v budove obecného úradu, - v roku 2014 celkovo 212 pravidelných čitateľov a 11989 knižných jednotiek, - miestne kino, ktoré má 204 sedadiel, - Kaplnka sv. Lazára z Betánie, - Múzeum Kysuckej dediny, - Úzkokolejná lesná železnica, 	<ul style="list-style-type: none"> - nedostatok finančných prostriedkov pre činnosť zariadení a pre ich rozvoj, - potrebná rekonštrukcia kuchyne kultúrneho domu, - nevyhovujúci stav budovy kultúrneho domu, - vysoká energetická náročnosť budovy domu kultúry, - absencia priestorov pre uskutočňovanie vonkajších kultúrnych akcií, - nerozvinutá kultúrna turistika, - absencia združenia, záujmového krúžku v oblasti kultúry, - slabá propagácia a reklama kultúrnych aktivít obce, - nedostatočné materiálne vybavenie na kultúrne a vzdelávacie podujatia, - chátrajúci stav kultúrnych pamiatok, - neexistencia zariadenie propagujúceho tradičné remeslá z okolia obce,
Príležitosti	Ohrozenia
<ul style="list-style-type: none"> - lepšia koordinovanosť a propagácia kultúrnych aktivít obce, - rekonštrukcia budovy domu kultúry, dovybavenie interiérov, - rekonštrukcia kultúrnych pamiatok, - obnova zanikajúcich tradícií, - možnosť získania finančných prostriedkov z fondov EU, 	<ul style="list-style-type: none"> - zmeny vo vnímaní tradičných hodnôt (pokles záujmu o niektoré hodnoty a tradície) - slabá podpora kultúry zo strany štátu a VÚC, - posun priorit mládeže ku konzumnej kultúre, - nedostatok finančných prostriedkov na šírenie miestnej kultúry za hranice katastrálneho územia obce, - neuskutočnená rekonštrukcia kultúrneho domu,

Schéma SWOT analýzy:

	S silné stránky	W slabé stránky
O príležitosti		



	Stratégia SO	11	Stratégia WO
T hrozby	11	6	5
	Stratégia ST	6	Stratégia WT
			5

V oblasti kultúry je situácia vyrovnaná. Odporúča sa využitie stratégie SO – využiť silné stránky na prekonanie slabých a minimalizovať náklady súvisiace so slabými stránkami. V oblasti kultúry podporovať výstavbu kultúrnej infraštruktúry a organizovanú kultúrnu činnosť.

3.9 PROPAGÁCIA A CESTOVNÝ RUCH

Silné stránky	Slabé stránky
<ul style="list-style-type: none"> - bohaté kultúrne dedičstvo, - prírodné krásy v okolí obce, - dostatok ubytovacích kapacít v okolí obce a v obci, - reštauračné zariadenia, - priaznivé klimatické podmienky na rozvoj cestovného ruchu, - bohaté poľovné revíry, - lesné porasty vhodné pre uskutočňovanie pešej turistiky, ako aj horskej cykloturistiky, - lyžiarsky vlek vo Vychylovke pri osade Slukovia a meria 450 m, - malý lyžiarsky vlek v dĺžke 300 m je pri osade U Priščov, - Múzeum Kysuckej dediny, - Úzkokoľajná lesná železnica, - CHKO Kysuce, - dobré predpoklady pre letnú ako aj zimnú rekreáciu. - vhodné parametre územia využiteľného na zozvoj cestovného ruchu, 	<ul style="list-style-type: none"> - málo rozvinutý cestovný ruch, - nedostatočná propagácia goodwillu a CR obce, - nedobudované turistické a športovo-oddychové kapacity, - nedostatočná ponuka ubytovacích a stravovacích kapacít,
Príležitosti	Ohrozenia
<ul style="list-style-type: none"> - dobré možnosti (existencia lesných ciest) pre budovanie cyklistických a rekreačných trás, - dobrá poloha obce Nová Bystrica v rámci regionálnych štruktúr, - dobrá poloha obce Nová Bystrica vo väzbe na prírodné turistické, rekreačné lokality, - zavádzanie nových produktov cestovného ruchu v súvislosti s agroturistikou, - iniciatíva spoločenských, kultúrnych, športových,... organizácií, - spolupráca na regionálnej úrovni v rozvoji turizmu, - rozvoj agroturistických aktivít so zameraním na vzdelávacie a zážitkové pobyty, - spolupráca s okolitými obcami, 	<ul style="list-style-type: none"> - zmeny vo vnímaní tradičných hodnôt (pokles záujmu o niektoré hodnoty a tradície), - negatívne dopady na životné prostredie v prípade zásadného zvýšenia cestovného ruchu, - zvýšené náklady na likvidáciu odpadu, - tlak na parkovacie plochy, - negatívne dôsledky v oblasti verejného poriadku,

Schéma SWOT analýzy:

	S silné stránky	W slabé stránky
O príležitosti	4	8
T hrozby	14	1
	Stratégia ST	Stratégia WT

Obec disponuje veľkým rozvojovým potenciálom v oblasti cestovného ruchu. V súčasnosti však nie je plne využívaný. Odporúča sa využiť stratégiu ST a využiť silné stránky, ako kultúrno-historický potenciál, prírodný potenciál na získanie konkurenčnej výhody.



3.10 ADMINISTRATÍVA A BEZPEČNOSŤ

Silné stránky	Slabé stránky
<ul style="list-style-type: none"> - existencia verejného rozhlasu, - dostatok priestorov pre administratívu, - budova obecného úradu v dostupného v centre obce, 	<ul style="list-style-type: none"> - negatívny stav nehnuteľného majetku obce, - vysoká energetická náročnosť budovy obecného úradu, - existencia rizikových miest – cintorín, centrum, športové ihrisko, - nevybudovaný bezbariérový prístup do obecného úradu, - nedobudovaný kamerový systém, - zvyšujúca sa drobná kriminalita – krádeže, vandalizmus, - v obci ani v súčasnosti nie sú vybudované nijaké zariadenia v súvislosti s civilnou ochranou, - nedostatok finančných prostriedkov na údržbu technickej infraštruktúry, - nedostatočná úroveň optimalizácie procesov a štandardizácie dokumentov vo verejnej správe, - absencia koncepčného a systematického formovania právneho rámca podpory aplikácie IT v procesoch výkonu činností verejnej správy, - nízky podiel e-služieb verejnej správy s vyššou pridanou hodnotou a nízka efektívnosť ostatných služieb verejnej správy, - nízka vybavenosť a výkonnosť technologickej IK infraštruktúry samosprávy, - nedostupný kvalitný digitálny systém prenosu dát, - pomaly zavádzané základné služby eGovernmentu a nízka efektívnosť ostatných elektronizovaných verejných služieb, ktoré väčšinou iba kopírujú papierové služby,
Príležitosti	Ohrozenia
<ul style="list-style-type: none"> - možnosť získania finančných prostriedkov z fondov EÚ, - zrušenie princípu miestnej kompetencie pri vydávaní dokumentov a poskytovaní služieb verejnou správou, - e-government je príležitosťou prelomovú modernizáciu interných administratívno-správnych procedúr, zlepšenie imidžu VS, ako aj zvýšenie podielu a záujmu verejnosti na správe vecí verejných, - vytváranie kvalitného a dostupného verejného digitálneho obsahu stimulujúceho dopyt po e-službách a širokopásmovom pripojení, 	<ul style="list-style-type: none"> - malá miera podpory miest a obcí zo strany štátu, - nevýhodné podmienky čerpania prostriedkov z EÚ fondov, - nevýhodné podmienky čerpania úverových zdrojov z komerčných bánk, - nedostatočná kvalita právneho rámca výkonu činností verejnej správy, - zvyšovanie komunikačnej a administratívnej náročnosti výkonu činností verejnej správy vo vzťahu k externému, ako aj internému prostrediu,

Schéma SWOT analýzy:

	S silné stránky	W slabé stránky
O príležitosti	14 Stratégia SO	9 Stratégia WO
T hrozby	3 Stratégia ST	4 Stratégia WT
		5

V oblasti technickej infraštruktúry výrazne prevládajú slabé stránky nad silnými. Odporúča sa využiť stratégia WO – kde musí obec využiť silné stránky a príležitosti.

3.11 INFORMATIZÁCIA OBCE

Silné stránky	Slabé stránky
<ul style="list-style-type: none"> - postupne zavádzané služby eGovernmentu a elektronizácia služieb štátnej správy a samosprávy - dobrá vybavenosť a výkonnosť technologickej IK infraštruktúry v obecnom úrade, - relatívne vysoká penetrácia širokopásmového pripojenia, - vlastná webová stránka obce, 	<ul style="list-style-type: none"> - nedostatok regionálneho digitálneho obsahu a nízke konkurenčné prostredie z dôvodu vysokej ceny za PC , nízkej výkonnosti e-služieb, - nedostatočná úroveň optimalizácie procesov a štandardizácie dokumentov vo verejnej správe, - absencia koncepčného a systematického formovania právneho rámca podpory aplikácie IT v procesoch výkonu činností verejnej správy, - nízky podiel e-služieb verejnej správy s vyššou pridanou hodnotou a nízka efektívnosť ostatných služieb verejnej správy,



	<ul style="list-style-type: none"> - nízka efektívnosť, bezpečnosť a interoperabilita ISVS, - nedostupný kvalitný digitálny obsah, - fyzicky nedostupný internet v území s nízkou hustotou osídlenia, alebo málo atraktívny pre používateľov, - pomaly zavádzané základné služby eGovernmentu a nízka efektívnosť ostatných elektronizovaných verejných služieb, ktoré väčšinou iba kopírujú papierové služby, - chýbajúca vysokokapacitná dátová sieť k domom,
Príležitosti	Ohrozenia
<ul style="list-style-type: none"> - možnosť získania finančných prostriedkov z fondov EÚ, - zvýšenie počítačovej gramotnosti, - zníženie cien využívania Internetu, - rozvoj ďalších telekomunikačných služieb v konkurenčnom prostredí, - vytváranie a sprístupňovanie verejného digitálneho obsahu, - zrušenie princípu miestnej kompetencie pri vydávaní dokumentov a poskytovaní služieb verejnou správou, - e-government je príležitosťou prelomovú modernizáciu interných administratívno-správnych procedúr, zlepšenie imidžu VS, ako aj zvýšenie podielu a záujmu verejnosti na správe vecí verejných, - vytváranie kvalitného a dostupného verejného digitálneho obsahu stimulujúceho dopyt po e-službách a širokopásmovom pripojení, - rastúca penetrácia širokopásmového pripojenia, 	<ul style="list-style-type: none"> - nevýhodné podmienky čerpania prostriedkov z EÚ fondov, - nevýhodné podmienky čerpania úverových zdrojov z komerčných bánk, - digital divide, zvyšovanie disparít medzi územiami alebo sociálnymi skupinami vo využívaní IKT, - nízka digitálna gramotnosť a zručnosť používateľov IKT a nedostatočný dopyt po elektronických službách, - rozvoj digitálnej kriminality, narušanie súkromia, výchovy a ochrany osobných údajov, - legislatívne a stavebné prekážky pri budovaní informačných technológií,

Schéma SWOT analýzy:

	S silné stránky	W slabé stránky
O príležitosti	Stratégia SO	Stratégia WO
T hrozby	Stratégia ST	Stratégia WT

Diagrammatical representation of the SWOT matrix with numerical values and a highlighted area:

- Top-left cell (O/S): 9
- Top-right cell (O/W): 9
- Bottom-left cell (T/S): 4
- Bottom-right cell (T/W): 6
- Center: 3
- Center-right: 5

An orange shaded area covers the top-right and bottom-left quadrants, with a dashed box around the center value '3'.

V oblasti technickej infraštruktúry výrazne prevládajú slabé stránky nad silnými. Odporúča sa využiť stratégia WO – kde musí obec prekonať slabiny využitím príležitostí, hlavne možnosťou využitia čerpania nenávratných finančných prostriedkov národných ako aj nadnárodných.

Koordinácia a syntéza výsledkov SWOT

Zostavenie analýzy SWOT je zložitý proces, ktorý si vyžaduje systematický prístup pri identifikácii a analýze bezprostredných (často i skrytých) vonkajších a vnútorných faktorov. Výstižnosť väčšiny faktorov je zložitá vyjadriť prostredníctvom jednoduchých formulácií. Pri zaradovaní jednotlivých faktorov do základných zložiek SWOT analýzy je potrebné zodpovedne posudzovať ich lokálne a mikroregionálne podmienenú situáciu a relatívny podiel na regionálnom rozvoji. V tomto zmysle ide hlavne o nerovnováhu medzi obcou Nová Bystrica a ostatnými obcami v okolí.

Naopak medzi slabé stránky obce Nová Bystrica patrí nepriaznivý demografický vývoj obyvateľstva, nedobudovaný vzdelávací systém zahŕňajúci možnosti vzdelávania v rámci celoživotného vzdelávania, vzhľadom na alokáciu obce, nesúlad vzdelanostnej štruktúry s potrebami trhu práce. V oblasti podnikateľského sektora ide hlavne o dobudovania službotvorného sektora. V oblasti technickej infraštruktúry ide potrebu dobudovania inžinierskych sietí v oblasti odpadového hospodárstva, dostavbu a rekonštrukciu cestnej siete, ktorá sa nachádza na niektorých miestach v havarijnom stave.

Ohrozenia obce Nová Bystrica vyplývajú z okolitého prostredia, tendencií a skutočností, ktoré nemôže manažment obce ovplyvniť.



3.12 PROBLÉMOVÁ ANALÝZA – HLAVNÉ ODVETVOVÉ DISPARITY A VYMEDZENIE CIEĽOVÝCH SKUPÍN SO SÚSTREDENOU PODPOROU OBCE NOVÁ BYSTRICA.

Identifikácia odvetvových disparít a nadväzujúce vymedzenie cieľových skupín je v súlade so zadaním z vypracovanej analýzy SWOT ako aj analýzy zdrojov obce Nová Bystrica. Dôležitým východiskovým rámcom pre vymedzenie cieľových skupín so sústredenou podporou obce Nová Bystrica a stanovenie relevantných opatrení, ktoré by mali riešiť existujúce nerovnosti a rozdiely, sú vybrané strategické a koncepcné dokumenty spracované na národnej (Partnerská dohoda), regionálnej (PHSR ŽISK) úrovni, ako aj vo vzťahu k štátnym legislatívnym normám zaväzujúcim obec Nová Bystrica poskytovať svojim obyvateľom balík verejných služieb.

Na odvetvové (odborové a sektorové) disparity treba pozerieť ako na nerovnosti, neodôvodnené rozdiely, či nezhody medzi potenciálom a jeho súčasným využitím. Ich identifikácia vychádza z porovnania zistených silných a slabých stránok, ktoré sú uvedené vo SWOT analýze. Pôsobenie silných stránok obce Nová Bystrica je oslabované negatívnymi vplyvmi jej slabých stránok. Silné stránky sú potenciálom, ktorý je možné využiť pre budúci rozvoj, je ale nutné zlepšiť alebo odstrániť príslušné slabé stránky tak, aby mohli byť silné naplno využité.

Nasledujúci prehľad je usporiadaný práve týmto spôsobom, kedy proti silným stránkam obce sú vždy postavené relevantné slabé stránky, ktoré majú v danom problémovom okruhu opačný vplyv. Vybrané sú práve tie, ktoré z hľadiska budúceho vývoja možno považovať za najzávažnejšie a kde je viacmenej možné predpokladať aspoň čiastočné riešenie.

Obec Nová Bystrica je súčasťou vyššieho územného celku Žilina. Národná stratégia regionálneho rozvoja definovala pre tento kraj nasledovné disparity, ktoré by mali byť zohľadnené v PHRSR obce Nová Bystrica:

Hlavné disparity ŽK (NSRR, 2011, s.83):

v pôdohospodárstve

- nedostatočná spolupráca a koordinácia v poľnohospodárstve;
- nedostatočné využívanie zdrojov v lesnom hospodárstve;

v priemysle

- inovačné a technologické zaostávanie, spôsobuje zvyšujúcu energetickú a surovinovú náročnosť výroby, a to najmä v strojárstve;
- nedostatočné využitie existujúcich výrobných kapacít, vrátane výskumu a vývoja v elektrotechnickom, hutníckom a strojárskom priemysle;
- nedostatočná reštrukturalizácia priemyslu a ďalších rozhodujúcich odvetví v niektorých okresoch v regióne;

v službách

- zníženie konkurencieschopnosti malého a stredného podnikania v dôsledku veľkej expanzie nadnárodných spoločností, ale aj často pre absentujúcu kvalitu poskytovaných služieb (elektrotechnický priemysel);
- nedostatočná kvalita verejných služieb občanom a podnikateľskej sfére;

v technickej infraštruktúre

- nedostatočné kapacity a telekomunikačná infraštruktúra;
- nedostatočná kvalita ciest II. a III. triedy má často za následok dopravné nehody;
- nedobudovanosť dopravnej infraštruktúry nadregionálnej úrovne;
- značné ekologické zaťaženie krajiny (chemický priemysel, metalurgia);

v sociálno-spoločenskej infraštruktúre

- nízky počet vysokoškolsky vzdelaných zamestnancov v podnikoch a inštitúciách, nevyhovujúca vzdelanostná štruktúra, vysoký podiel obyvateľstva so základným vzdelaním, významné vnútroregionálne rozdiely;
- nízka životná úroveň v severných okresoch;
- nedostatočné prepojenie vzdelávacieho systému s podnikateľskou sférou;
- značný odlev pracovných síl do zahraničia z titulu blízkosti hraníc, pričom za vysokokvalifikované pracovné sily nie sú náhrady;
- nerovnomerná sieť zariadení sociálnych služieb v jednotlivých okresoch kraja;
- vysoké percento absolventov stredných škôl nepracujúcich v ukončenom študijnom alebo učebnom odbore (80 %), nízka vedomostná úroveň a pripravenosť absolventov základných a stredných škôl pre potreby trhu práce;
- prehlbovanie rozdielov v postavení mužov a žien na trhu práce.

Hlavné faktory rozvoja ŽK:

v pôdohospodárstve

- dobrý produkčný pôdohospodársky potenciál v oblasti lesníctva, pestovania obilnín a zemiakov;



v priemysle

- rozvinutá diverzifikovaná štruktúra priemyslu;
- vysoký podiel zahraničného kapitálu v podnikoch;
- možnosť posilňovania exportu;
- budovanie vedecko-technologických parkov a regionálneho inovačného centra;

v službách

- disponibilný potenciál pre regionálnu ekonomiku na báze informačných technológií, inovatívnych služieb v oblasti vzdelávania a podporných služieb pre rozhodujúce priemyselné odvetvia;
- atraktívny potenciál pre rozvoj turizmu;

v technickej infraštruktúre

- zámery týkajúce sa splavenia Váhu, ekologická a integrovaná doprava;
- možnosti využitia kombinovanej dopravy;
- dopravné prepojenie Krakov - Budapešť;
- polohový potenciál kraja, logistické väzby;
- dostatočný potenciál zdrojov vody a vysoká lesnatosť územia;
- sebaostaťnosť územia vo výrobe elektrickej energie, možnosti budovania nových zdrojov energie;

v sociálno-spoločenskej infraštruktúre

- dobrá demografická situácia, dlhodobá progresívna prirodzená mobilita a natalita;
- nízka miera nezamestnanosti v posledných rokoch;
- posilnenie systému celoživotného vzdelávania a cielenej rekvalifikácie.

Charakteristika špecifických stránok regiónu

V porovnaní s regiónmi vyspelých krajín EÚ a regiónmi SR možno konštatovať, že ŽK využíva iba čiastočne svoj rozvojový potenciál. Najvýraznejšie rezervy sa nachádzajú v nedostatočnej úrovni najmä pri využívaní inovačného potenciálu v chemickom, automobilovom a strojárskom priemysle a v službách. Dôsledkom toho je jeho slabé prenikanie do priemyslu a ohrozenie konkurencieschopnosti regiónu. V porovnaní so svetovými trendmi zvyšovania kvality a dostupnosti verejných služieb cestou informatizácie a s vývojom v okolitých krajinách je úroveň informatizácie a poskytovaných elektronických služieb žilinského regiónu nízka.

Najväčším nevyužitým rozvojovým potenciálom regiónu ŽK je:

- strategická poloha (prepojenie západ - východ, prihraničný región a medzinárodná križovatka),
- prírodné bohatstvo – chránené územia, geotermálna energia, kultúrne tradície,
- nadpriemerný inovačný potenciál a vysoký počet MSP.

Konkurenčná výhoda

Konkurenčná výhoda ŽK je tvorená silným inovačným potenciálom v kombinácii s výhodnou geografickou polohou, dostupnosťou a atraktivitou regiónu, potenciálom pre rozvoj turizmu, dopravy a nových služieb k podpore rozhodujúcich priemyselných odvetví.

Nasledujúce tabuľky prezentujú hlavné faktory rozvoja a hlavné disparity rozvoja obce Nová Bystrica v jednotlivých politikách.

Hospodárstvo a vedecko-technický rozvoj

Faktory rozvoja	Hlavné disparity
<ul style="list-style-type: none"> + 45 podnikateľských subjektov – právnické osoby, + 404 fyzických osôb podnikateľov v roku 2014, + veľké plochy hospodárskych lesov v katastri – 8922,4 ha, + poľnohospodárska pôda zaberajúca cca. 2865,3 ha, + existencia plôch pre rozšírenie maloobchodných predajní, + dostupnosť krajského mesta Žilina a okresného mesta Čadca, + predajne potravinárskeho tovaru a nepotravinárskeho tovaru, + prechádzajúca cesta II/520, + vybudované dvory PD, + rozšírený chov oviec, + rozšírená drevárska výroba, + existencia výroby mliečnych výrobkov, + dostupné ubytovacie a stravovacie zariadenia, + výrobné družstvo, výroba obuvi, šitie odevných zvrškov, 	<ul style="list-style-type: none"> - nerozvinutý pracovný trh v obci, - hospodárska základňa obce Nová Bystrica pomerne málo rozvinutá, - nedostatok výrobných zariadení v obci má vplyv na ponuku pracovných príležitostí, - malá ponuka služieb pre obyvateľov, - nízke možnosti zamestnania v obci, - útlm stavebnej výroby, - stagnácia podnikateľskej sféry, nerozvíjajúce sa MaSP, - nezáujem mladých ľudí o podnikanie, - nevyhovujúca štruktúra a kvalita služieb pre obyvateľov a návštevníkov obce, - vysoká miera nezamestnanosti žien, mladých a obyvateľov po 50 roku života, - nízke priemerné mzdy v poľnohospodárstve,



Doprava a komunikácie

Faktory rozvoja	Hlavné disparity
+ cesta II/520 s prepojením na Čadca a Žilinu, + do obce premáva dostatok liniek v pracovných dňoch v smere do okresného mesta Čadca, + dostatočne vybudovaná cestná sieť v zastavanom území obce, + dostatočné pokrytie zastávkami SAD, + vybudovaná sieť lesných ciest, + čiastočne vybudované chodníky pozdĺž cesty II/520, + čiastočne vybudované parkovacie plochy,	- absencia meračov rýchlosti, - nevyhovujúci stav miestnych komunikácií, - absencia priameho železničného spojenia, - nevyhovujúci stav chodníkov, - nevyhovujúce dopravné značenie v celom priestore obce, - nedostatočná zimná údržba, - nevyhovujúci stav lesných ciest, - nedostatok finančných prostriedkov na údržbu technickej infraštruktúry,

Technická infraštruktúra

Faktory rozvoja	Hlavné disparity
+ vybudovaná sieť miestneho rozhlasu, + obec Nová Bystrica je napojená na el. energiu zo vzdušných VN linky, + dostatok vybudovaných transformátorových staníc, + vybudovaný cintorín s dostatočnou kapacitou s domom smútku, + existencia plôch na rozšírenie IBV, + vybudovaný obecný vodovod, + VN Nová Bystrica, + vybudovaná úpravňa vody, + existencia prevádzky Slovenskej pošty, a.s., + vybudovaná rozvodná sieť plynu,	- nevyhovujúci stav verejného vodovodu, - nedostatočné pokrytie vodovodnou sieťou - osady, - zlý technický stav elektrickej rozvodnej siete – vzdušné vedenie, - negatívny stav nehnuteľného majetku obce, - nedostatok finančných prostriedkov na údržbu technickej infraštruktúry, - nevyhovujúci technický stav miestneho rozhlasu, - nedostatočné osvetlenie obce, - vysoká energetická náročnosť verejného osvetlenia, - zastaralosť a opotrebovanosť infraštruktúry, - prevaha nadzemných vedení nad podzemnými- obmedzenia ochranných pásiem,

Odpadové hospodárstvo

Faktory rozvoja	Hlavné disparity
+ kvalitná legislatíva pre nakladanie s KO a DSO, + spracovaný POH obce Nová Bystrica na roky 2011-2015, + zabezpečený odvoz TKO, + v obci je vybudovaný systém separovaného zberu odpadu základných druhov, + čiastočne vybudovaný dažďový kanalizačný systém,	- nevybudovaná splašková kanalizačná sieť, - absencia centrálnej ČOV, - nedoriešená likvidácia a využitie rastlinného odpadu, - nedostatok odpadových nádob na zmiešaný komunálny odpad a separovaný zber, - obci sa nenachádza kompostáreň na biologicky rozložiteľných odpadov, - potrebné doriešenie technicko-organizačné zabezpečenie zberu biologicky rozložiteľných odpadov z domácností, - čierne skládky ako finančné bremeno obce,

Životné prostredie

Faktory rozvoja	Hlavné disparity
+ kvalitná legislatíva pre nakladanie s KO a DSO, + zabezpečený odvoz TKO, + kompletná plynofikácia obce, + prechádzajúci vodný tok – hydrokoridor – Bystrica a Vychylovka potok, + vybudovaná vodná nádrž NV Nová Bystrica, + vybudované pricestné jarky na odvod dažďovej vody, + rozsiahle plochy lesov v okolí, + v blízkosti sa rozprestierajúce chránené územia a lokality NATURA 2000 – CHKO Kysuce, Chmúra, Bystrické síhly,	- nevyhovujúci technický stav tepelného hospodárstva, - potreba čistenia korýt vodných tokov, - nevybudované protipovodňové opatrenia, - čistotu ovzdušia nepriaznivo ovplyvňuje dosah produkcie exhalátov z výroby, - potrebná revitalizácia koryta vodného toku Rohozna a Lieskový potok, - nevyhovujúci stav verejnej zelene, - malé zdroje znečistenia ovzdušia - bodové zdroje z lokálnych kúrenísk, - nepriaznivé podmienky pre rozptyl exhalátov, - spaľovanie rastlinného odpadu na vlastných pozemkoch obyvateľov, - nedostatok zelene pozdĺž korýt vodných tokov, - zdrojom negatívnych účinkov dopravy na životné prostredie územia obce je zdrojová a cieľová miestna doprava, - lesy postihnuté exhalátmi – vysoké imisné zaťaženie,

Sociálna oblasť a zdravotníctvo

Faktory rozvoja	Hlavné disparity
-----------------	------------------



<ul style="list-style-type: none"> + zabezpečená opatrovateľská služba, + stavebno-technický stav bytového fondu je prevažne vyhovujúci, + stretnutia dôchodcov, intenzívna klubová činnosť + uvítanie do života novorodencov obce, príspevok obce + pomoc v krízových situáciách (živelná pohroma, rodinná tragédia....), + existencia zdravotného strediska, + ambulancia stomatóloga, + existencia RZP, + ambulancia praktického lekára pre deti a dorast, + existencia prevádzky lekárne, 	<ul style="list-style-type: none"> - absencia domova sociálnych služieb, - v súčasnosti stagnujúca bytová výstavba, - obec nemá k dispozícii plochy vhodné na výstavbu rodinných domov, - nedostatok bytov pre mladé rodiny s deťmi, - nedostatočná podpora osobnej starostlivosti o deti pri zosúladovaní pracovného a rodinného života, - nedostatok a opotrebovanosť priestorov pre mládež a dorast, na voľnočasové aktivity - nedoriešená sociálna sieť, - zastaralosť a opotrebovanosť bytového fondu, - nedostatok zdrojov na skvalitňovanie sociálneho zázemia,
---	---

Školstvo a šport

Faktory rozvoja	Hlavné disparity
<ul style="list-style-type: none"> + existencia materskej školy v Novej Bystrici a Vychylovke, + existencia základnej školy v Novej Bystrici a Vychylovke, + umiestnenie ZŠ 1. stupeň, ZŠ 2. stupeň, Materská škola, ŠKD, CVČ a ŠJ v 2 budovách v areáli školy, + každá súčasť ZŠ s MŠ má vlastné priestory, + právna subjektivita školy, + kvalitná mimoškolská činnosť žiakov, + dobré podmienky pre využívanie IKT vo vyučovacom procese, + 100 % kvalifikovanosť pedagogických zamestnancov na 1. stupni ZŠ, MŠ, + starostlivosť o nadané a talentované deti, + spolupráca s rodičovským združením v oblasti financovania aktivít žiakov, + zapájanie a umiestnenia žiakov v rôznych súťažiach a olympiádach, + bezbariérový prístup handicapovaným žiakom, + existencia poľovníckych revírov, + existencia turistických trás, + Možnosť cykloturistiky s využitím množstva lesných ciest, + vybudované ihrisko pre futbal, + činný športový klub, + Malé ihriská pre kolektívne hry sú pri Základnej škole v Novej Bystrici a Vychylovke, + lyžiarsky vlek vo Vychylovke pri osade Slukovia a meria 450 m, + malý lyžiarsky vlek v dĺžke 300 m je pri osade U Priščov, + vybudované multifunkčné ihrisko s tenisovým kurtom, 	<ul style="list-style-type: none"> - nízky počet detí v materskej škole, - chýbajúca telocvičňa a ostatné telovýchovné a športové zariadenia, - slabý záujem pedagogických zamestnancov zapájať sa do jednotlivých edukačných projektov, - nedostatok pedagógov v aprobáciách TEV, GEO, ANJ, - deficit finančných prostriedkov znamená sústavné obmedzovanie nákupu nástrojov a zariadení v školstve, - absencia športovo-rekreačnej zóny obce, - nedostatočná starostlivosť o starších občanov,

Kultúra

Faktory rozvoja	Hlavné disparity
<ul style="list-style-type: none"> + vybudovaný dom kultúry v objekte obecného úradu, + dlhoročná história obce, tradície, + organizovanie pravidelných podujatí, + rozvoj a uchovávanie kultúrnych tradícií a folklóru, + dobré kultúrne povedomie obyvateľov, + obecná knižnica v budove obecného úradu, + v roku 2014 celkovo 212 pravidelných čitateľov a 11989 knižných jednotiek, + miestne kino, ktoré má 204 sedadiel, + Kaplnka sv. Lazára z Betánie, + Múzeum Kysuckej dediny, + Úzkokolejná lesná železnica, 	<ul style="list-style-type: none"> - nedostatok finančných prostriedkov pre činnosť zariadení a pre ich rozvoj, - potrebná rekonštrukcia kuchyne kultúrneho domu, - nevyhovujúci stav budovy kultúrneho domu, - vysoká energetická náročnosť budovy domu kultúry, - absencia priestorov pre uskutočňovanie vonkajších kultúrnych akcií, - nerozvinutá kultúrna turistika, - absencia združenia, záujmového krúžku v oblasti kultúry, - slabá propagácia a reklama kultúrnych aktivít obce, - nedostatočné materiálne vybavenie na kultúrne a vzdelávacie podujatia, - chátrajúci stav kultúrnych pamiatok, - neexistencia zariadenie propagujúceho tradičné remeslá z okolia obce,

Propagácia a cestovný ruch

Faktory rozvoja	Hlavné disparity
<ul style="list-style-type: none"> + bohaté kultúrne dedičstvo, + prírodné krásy v okolí obce, + dostatok ubytovacích kapacít v okolí obce a v obci, + reštauračné zariadenia, + priaznivé klimatické podmienky na rozvoj cestovného ruchu, + bohaté poľovné revíry, 	<ul style="list-style-type: none"> -- bohaté kultúrne dedičstvo, -- prírodné krásy v okolí obce, -- nedostatok ubytovacích kapacít v okolí obce a v obci, -- reštauračné zariadenia, -- priaznivé klimatické podmienky na rozvoj cestovného ruchu, -- bohaté poľovné revíry,



<ul style="list-style-type: none"> + lesné porasty vhodné pre uskutočňovanie pešej turistiky, ako aj horskej cykloturistiky, + lyžiarsky vlek vo Vychylovke pri osade Slukovia a meria 450 m, + malý lyžiarsky vlek v dĺžke 300 m je pri osade U Priščov, + Múzeum Kysuckej dediny, + Úzkokoľajná lesná železnica, + CHKO Kysuce, + dobré predpoklady pre letnú ako aj zimnú rekreáciu. + vhodné parametre územia využiteľného na zozvoj cestovného ruchu, 	<ul style="list-style-type: none"> - lesné porasty vhodné pre uskutočňovanie pešej turistiky, ako aj horskej cykloturistiky, - lyžiarsky vlek vo Vychylovke pri osade Slukovia a meria 450 m, - malý lyžiarsky vlek v dĺžke 300 m je pri osade U Priščov, - Múzeum Kysuckej dediny, - Úzkokoľajná lesná železnica, - CHKO Kysuce, - dobré predpoklady pre letnú ako aj zimnú rekreáciu. - vhodné parametre územia využiteľného na zozvoj cestovného ruchu,
--	--

Administratíva a bezpečnosť

Faktory rozvoja	Hlavné disparity
<ul style="list-style-type: none"> + existencia verejného rozhlasu, + dostatok priestorov pre administratívu, + budova obecného úradu v dostupného v centre obce, 	<ul style="list-style-type: none"> - negatívny stav nehnuteľného majetku obce, - vysoká energetická náročnosť budovy obecného úradu, - existencia rizikových miest – cintorín, centrum, športové ihrisko, - nevybudovaný bezbariérový prístup do obecného úradu, - nedobudovaný kamerový systém, - zvyšujúca sa drobná kriminalita – krádeže, vandalizmus, - v obci ani v súčasnosti nie sú vybudované nijaké zariadenia v súvislosti s civilnou ochranou, - nedostatok finančných prostriedkov na údržbu technickej infraštruktúry, - nedostatočná úroveň optimalizácie procesov a štandardizácie dokumentov vo verejnej správe, - absencia koncepčného a systematického formovania právneho rámca podpory aplikácie IT v procesoch výkonu činností verejnej správy, - nízky podiel e-služieb verejnej správy s vyššou pridanou hodnotou a nízka efektívnosť ostatných služieb verejnej správy, - nízka vybavenosť a výkonnosť technologickej IK infraštruktúry samosprávy, - nedostupný kvalitný digitálny systém prenosu dát, - pomaly zavádzané základné služby eGovernmentu a nízka efektívnosť ostatných elektronizovaných verejných služieb, ktoré väčšinou iba kopírujú papierové služby,

Informatizácia obce

Faktory rozvoja	Hlavné disparity
<ul style="list-style-type: none"> + postupne zavádzané služby eGovernmentu a elektronizácia služieb štátnej správy a samosprávy + dobrá vybavenosť a výkonnosť technologickej IK infraštruktúry v obecnom úrade, + relatívne vysoká penetrácia širokopásmového pripojenia, + vlastná webová stránka obce, 	<ul style="list-style-type: none"> - nedostatok regionálneho digitálneho obsahu a nízke konkurenčné prostredie z dôvodu vysokej ceny za PC , nízkej výkonnosti e-služieb, - nedostatočná úroveň optimalizácie procesov a štandardizácie dokumentov vo verejnej správe, - absencia koncepčného a systematického formovania právneho rámca podpory aplikácie IT v procesoch výkonu činností verejnej správy, - nízky podiel e-služieb verejnej správy s vyššou pridanou hodnotou a nízka efektívnosť ostatných služieb verejnej správy, - nízka efektívnosť, bezpečnosť a interoperabilita ISVS, - nedostupný kvalitný digitálny obsah, - fyzicky nedostupný internet v území s nízkou hustotou osídlenia, alebo málo atraktívny pre používateľov, - pomaly zavádzané základné služby eGovernmentu a nízka efektívnosť ostatných elektronizovaných verejných služieb, ktoré väčšinou iba kopírujú papierové služby, - chýbajúca vysokokapacitná dátová sieť k domom,

Vo vyššie uvedenom kontexte je potrebné sledovať i potenciálne rozvojové príležitosti a hrozby, indukované hierarchicky vyššími faktormi sociálne - ekonomického rozvoja. Na základe uskutočnených analýz je možné za najväčšie hrozby pokladať hlavne:

1. Znižovanie konkurencieschopnosti obce v dôsledku trvalej stagnácie v rozvoji spolupráce podnikateľskej sféry s orgánmi miestnej samosprávy – Public Private Partnership.
2. Nedostatok externých finančných prostriedkov potrebných na zabezpečenie kvalitných verejných služieb.
3. Podcenenie významu kvalitatívneho rozvoja ľudských zdrojov ako pre ekonomický, tak aj pre sociálny rozvoj obce Nová Bystrica.
4. Podcenenie významu informačných technológií ako základného prvku ekonomického rozvoja a rozvoja ľudských zdrojov v obci.

Jedným z nutných predpokladov úspešnej implementácie Programu hospodárskeho rozvoja a sociálneho rozvoja je návaznosť na existujúcu sústavu strategických a rozvojových dokumentov. Tento fakt sa premietol z časti aj do výberu opatrení a cieľových skupín, na ktoré sa má zamerať podpora z verejných zdrojov, hlavne z dôvodu efektívneho vynakladania finančných prostriedkov, odstránenia duplicit, možných protichodných účinkov opatrení atď.. Z tohto dôvodu je prirodzeným rámcom Program hospodárskeho a sociálneho rozvoja Žilinského samosprávneho kraja, ako aj Partnerskej dohody, ale aj platná legislatíva v oblasti zabezpečovania verejných služieb. Komparáciou výsledkov



vyššie uvedenej selekcie odvetvových disparít a PHSR ŽISK je možné zistiť, že niektoré opatrenia v rámci tohto dokumentu pokrývajú kritické oblasti zistené v problémovej analýze. Preto je nutné v súlade s vyššie uvedenými skutočnosťami zamerať sa na odstránenie týchto disparít v relevantných cieľových oblastiach a relevantných skupín.

1. Hospodárstvo a vedecko-technický rozvoj	
Cieľová skupina	podnikateľské subjekty v priemysle, obchode a výrobných službách obec investori
2. Technická infraštruktúra	
Cieľová skupina	obec, obyvatelia obce, podnikateľské subjekty, mimovládne subjekty,
3. Životné prostredie	
Cieľová skupina	obec, obyvatelia obce, podnikateľské subjekty,
4. Sociálna oblasť a zdravotníctvo	
Cieľová skupina	nezamestaní, sociálne odkázaní, zdravotne a duševne postihnutí, obyvatelia v dôchodkovom veku, mladí ľudia, rizikové skupiny obyvateľstva,
5. Školstvo a šport	
Cieľová skupina	deti predškolského veku, žiaci v rámci povinnej školskej dochádzky, nezamestnaní, obyvatelia v dôchodkovom veku, športovci organizovaní v rámci športových hnutí, pasívna športová verejnosť, obyvatelia v produktívnom veku,
6. Kultúra	
Cieľová skupina	obyvateľstvo podnikateľské subjekty návštevníci obce,
7. Cestovný ruch a public relation	
Cieľová skupina	obec, VÚC, obyvatelia obce, návštevníci obce, súkromný podnikateľský sektor,
9. Administratíva a bezpečnosť	
Cieľová skupina	obec, obyvatelia obce, súkromný podnikateľský sektor,
10. Informatizácia obce	
Cieľová skupina	obec, obyvatelia obce, súkromný podnikateľský sektor,



Strategická časť Programu hospodárskeho rozvoja a sociálneho rozvoja obce Nová Bystrica 2016 - 2025

4 VÍZIA A POSLANIE OBCE NOVÁ BYSTRICA

Vízia

Obec Nová Bystrica bude obcou, ktorá bude vyvážene zabezpečovať podmienky pre harmonický život všetkých kategórií svojich obyvateľov. Obec sa stane významným strediskom cestovného ruchu, a bude vyvážene a ohľaduplne využívať svoje prírodné bohatstvo za účelom jeho ekonomického a ekologického zveľadovania. V súvislosti s rozvojom cestovného ruchu sa bude snažiť čo najlepšie prezentovať svoje kultúrne tradície a zvyklosti v duchu rozvoja kultúrneho povedomia nielen vo svojom regióne, ale aj za hranicami Slovenskej republiky. V rámci infraštruktúry cestovného ruchu zmodernizuje lyžiarsky areál, turistické a cykloturistické cesty, vybuduje malé obecné kúpalisko, ktoré bude slúžiť nielen obyvateľom obce, ale aj návštevníkom. Obec Nová Bystrica bude modernou, ekonomicky, sociálne a kultúrne rozvíjajúcou sa obcou, ktorá poskytne svojim obyvateľom kvalitné komunálne služby, udržiavané životné prostredie, ako aj zveľadujúce prírodné a kultúrne dedičstvo. Z hospodárskeho hľadiska obec vytvorí priaznivé podmienky na rozvoj tradičných odvetví priemyslu ako aj priemyslu, pre ktorého rozvoj má obec najväčší potenciál – lesný a drevospracujúci priemysel.

Poslanie

Poslanie je komplexná a všeobecná definícia objasňujúca mandát obce Nová Bystrica. Poslanie opisuje a prezentuje základné služby (produkty), ktoré poskytuje a identifikuje hlavných „zákazníkov“, t.j. jej



obyvateľov, miestnych podnikateľov, záujmové združenia a pod.. Poslanie vyjadruje základný dôvod existencie obce Nová Bystrica a odpovedá na tri otázky: Čo obec robí? Prečo to robí? Pre koho to robí? Predpokladom pre zabezpečovanie kvalitných služieb obyvateľom obce, podnikateľom či návštevníkom a celkový plynulý chod samosprávy a jej orgánov je dôsledný denný operatívny manažment a realizácia profesionálnych interných služieb. Tieto zahŕňajú celú škálu aktivít počnúc obstarávaniami tovarov, služieb a prác, cez interné právne poradenstvo a zastupovanie obce pri súdnych sporoch až po udržiavanie počítačovej siete, zálohovanie dát či aktualizovanie a zverejňovanie informácií, ktoré slúžia aj obyvateľom obce. Samospráva obce Nová Bystrica disponuje aj nemalým majetkom – budovami, pozemkami, bytovými a nebytovými priestormi. Efektívne spravovanie aktív takéhoto rozsahu a zabezpečovanie jeho maximálnej výnosnosti je možné len za predpokladu existencie prehľadnej a aktuálnej evidencie, ktorá slúži vedeniu obce a poslancom obecného zastupiteľstva. Významnú úlohu zohráva aj odborné vzdelávanie zamestnancov úradu s cieľom zabezpečiť ich ďalší profesionálny rast, vedúci k zvýšeniu kvality samosprávou poskytovaných služieb. Medzi významné činnosti - a to najmä z pohľadu obyvateľov obce – patrí administrovanie zasadnutí orgánov obce. Práve tieto authority rozhodujú o všetkých dôležitých zmenách, ktoré sa premietajú do života obyvateľov, napr. prostredníctvom všeobecne záväzných nariadení.

Jedným zo základných predpokladov rozvoja obce je dodržiavanie zákonnosti a pravidiel miestnej samosprávy, ochrana života a osobného majetku občanov, ale aj životného prostredia. V súlade s poslaním obce Nová Bystrica všetky tieto úlohy realizuje štátna polícia. K dosiahnutiu zámeru - vybudovať bezpečnú obec - polícia vykonáva všeobecnú prevenciu kriminality, aktívnu ochranu verejného poriadku, života, zdravia občanov a majetku. Súčasťou bezpečnostnej politiky obce je aj výkon ochrany pred požiarmi a civilnej ochrany obyvateľov.

1. Hospodárstvo a vedecko-technický rozvoj

Základnou úlohou samosprávy je rozvoj územia obce a zvyšovanie kvality života jeho obyvateľov. Všeobecne uznávaným nástrojom pre miestnu hospodársku politiku je rozvoj existujúcich priemyselných zón. Obec Nová Bystrica v súlade s touto filozofiou skvalitňuje zóny, ktoré poskytujú kapacitu pre podnikateľské subjekty. Ich rozlohu plánuje rozširovať v obmedzenej miere. Rozvojové aktivity budú pokračovať hlavne v časti intravilánu obce, kde sa rozprestiera objekt poľnohospodárskeho podniku.

2. Doprava a komunikácie

Príprava Projektovej dokumentácie pre cestné stavby, pravidelná oprava a stavebná údržba pozemných komunikácií, letná a zimná údržba či rekonštrukcia vybraných miestnych komunikácií, to všetko zahŕňajú kompetencie obce v oblasti pozemných komunikácií.

3. Technická infraštruktúra

Významným prvkom kvality života v obci je funkčný systém verejného osvetlenia. Hlavnou úlohou samosprávy je v tomto kontexte realizácia novej výstavby verejného osvetlenia, prevádzkovanie už vybudovaného verejného osvetlenia a samozrejme priebežné opravy a údržba existujúcich svetelných bodov, prípadne ich prestavba na LED. Okrem toho zabezpečuje rozvoj komplexnej infraštruktúry zohľadňujúcej rast kvality života obyvateľov obce a životného prostredia. Rozvoj infraštruktúry smeruje hlavne k jej rozšíreniu na potenciálne obytné zóny v obci, IBV, ako aj na rekonštrukciu súčasnej infraštruktúry - vodovodnej, elektrickej, komunikačnej.

3. Odpadové hospodárstvo

Obec vykonáva úlohy, ktoré jej vyplývajú z programu odpadového hospodárstva a všeobecne záväzných právnych predpisov prijatých a platných v Slovenskej republike. V oblasti odpadového hospodárstva ide najmä o zber a prepravu komunálnych odpadov a drobných stavebných odpadov na účely ich zhodnotenia alebo zneškodnenia, zabezpečovanie zberných nádob zodpovedajúcich systému zberu komunálneho odpadu, zabezpečovanie priestoru, kde môžu obyvatelia obce odovzdávať oddelené zložky komunálnych odpadov či zabezpečovanie zberu a prepravy objemných odpadov. Obec zároveň vykonáva priestupkové konanie v odpadovom hospodárstve a zabezpečuje výstavbu a údržbu infraštruktúry pre odpadové vody.

4. Životné prostredie



Udržiavanie a zvel'ad'ovanie obce neznamená len ochranu a údržbu existujúcej verejnej zelene, ale aj zabránenie ďalšiemu znižovaniu podielu zelených plôch v zastavanom území obce, ich rozdrobovaniu a zmysluplné riadenie výstavby a využívania územia. V súlade s touto filozofiou obec každoročne zabezpečuje ošetrovanie a udrzovanie zelene - drevín, trávnikov, kvetinových záhonov. Súčasťou prostredia, v ktorom obyvatelia žijú, sú aj verejné priestranstvá, chodníky, miestne komunikácie, námestie, ktoré je obcou pravidelne čistené, ale aj športové ihriská obce – Nová Bystrica so zabezpečením pravidelnej údržby a obnovy. K ďalším činnostiam, ktoré sa podieľajú na vytváraní atraktívneho a zdravého prostredia patrí aj prevádzka či správa cintorínov.

5. Sociálna oblasť a zdravotníctvo

Činnosť samosprávy - vzhľadom na existujúce kompetencie - je v oblasti sociálnej politiky veľmi rozsiahla. Pre občanov v hmotnej núdzi obec poskytuje jednorazové dávky v hmotnej núdzi a sociálnu pôžičku. Pre zdravotne ťažko postihnutých a seniorov obec poskytuje sociálne služby, medzi ktoré patrí opatrovateľská služba, prepravná služba a organizovanie spoločného stravovania. Obec podporuje neštátne subjekty, ktorých činnosť je zameraná na pomoc sociálne alebo zdravotne handicapovaným občanom. Pre zachovanie rovnakých podmienok a šancí pre všetkých žiakov obec zabezpečuje prenos štátnych dotácií (na stravu, motivačný príspevok a školské pomôcky) pre školopovinné deti zo sociálne slabších rodín. Nástrojom pre podporu demografie v obci je jednorazový finančný príspevok pre každé novonarodené dieťa s trvalým pobytom na území obce. Poskytované sociálne služby sú regulované celým radom zákonov a usmernení – počnúc ústavou Slovenskej republiky. Pôsobnosť z orgánov štátnej správy na mestá a na vyššie územné celky na úseku sociálnej pomoci prešla zákonom č. 416/2001 Z. z. hlavne v oblasti poskytovania opatrovateľskej služby a starostlivosti o seniorov, v oblasti vzdelávania, športu a ostatných verejných služieb. Obec sa v oblasti sociálnej pomoci do 31.12.2008 riadilo nasledovnými zákonmi: Zákon č.369/90 Zb. o obecnom zriadení v platnom znení, Zákon č. 195/1998 Z. z. o sociálnej pomoci v znení neskorších predpisov, Zákon č. 599/2003 Z.z. o hmotnej núdzi, Zákon č. 601/2003 Z.z. o životnom minime, Zákon č. 36/2005 Z.z. o rodine a Zákon č.305/2005 Z.z. o sociálnoprávnej ochrane detí a sociálnej kuratele. Dňom 1.1.2009 vstúpil do platnosti nový Zákon č.448/2008 Z.z. o sociálnych službách a novela zákona č. 305/2005 Z.z. o sociálnoprávnej ochrane detí a sociálnej kuratele. Tieto dva kľúčové zákony vymedzujú povinnosti obce pri svojej samosprávnej pôsobnosti v oblasti sociálnej starostlivosti o svojich občanov.

V zmysle zákona 369/1990 Zb. o obecnom zriadení podľa § 3 obyvatelia obce majú právo požadovať súčinnosť obce pri ochrane osoby, rodiny a majetku v obci, pomoci v čase náhlej núdze (toto právo občana má i ústavnú oporu - čl. 16, 18 a 21 Ústavy SR) a podľa § 4 ods. 3 písm. j) má obec povinnosť vypracovať koncepcie rozvoja v jednotlivých oblastiach života.

Nová Bystrica považuje pomoc a podporu pre svojich obyvateľ'ov za jednu zo svojich prirodzených priorít.

6. Školstvo a šport

Školstvo

Obec Nová Bystrica v súčasnosti je zriaďovateľom predškolských zariadení a základných škôl.

Šport

Obec vytvára podmienky na zmysluplné trávenie voľného času detí, mládeže a obyvateľ'ov obce, ako najvhodnejšiu prevenciu proti drogám a civilizačným chorobám. V rámci tejto filozofie samospráva organizuje alebo podporuje celý rad rekreačných a športových aktivít. Súčasťou politiky obce je subvencovanie športových klubov a telovýchovných organizácií prostredníctvom dotácií z rozpočtu obce. Mandát na podporu rekreačného a výkonnostného športu v obci vyplýva zo zákona č. 369/1990 Zb. o obecnom zriadení, Všeobecne záväzného nariadenia o poskytovaní dotácií z rozpočtu obce Nová Bystrica či koncepcných a strategických dokumentov prijatých mestským zastupiteľstvom. Vytváranie vhodného prostredia pre rekreačný a výkonnostný šport z peňazí daňovníkov, je jednou z ciest tvorby a prezentácie dobrého mena obce. Vhodné podmienky pre šport a ponuka verejných športovísk sú súčasťou konkurenčného boja miest o lepšie podmienky pre život. Prínosy z financovania a podpory športu na území obce sa prejavujú vo forme zdravšieho života obyvateľ'ov, zvýšeného záujmu o bývanie v obci, v náraste členských základní podporovaných športov.



7. Kultúra

Obec Nová Bystrica v súlade so svojim zámerom každoročne organizuje kultúrne podujatia. Obec zabezpečuje opravy a údržbu kultúrnych pamiatok na území obce. Súčasťou kultúrnej politiky je aj dotovanie činnosti záujmových združení či jednotlivcov. Snahou obce je udržiavať kultúru v obci. Rámec pre činnosť a aktivity samosprávy obce je v oblasti kultúry tvorený najmä zákonom č.369/1990 Zb. o obecnom zriadení, zákonom č. 416/2001 Z. z. o prechode niektorých pôsobností z orgánov štátnej správy na obce a na vyššie územné celky, zákonom č. 61/2000 Z. z. o osvetovej činnosti, zákonom č. 4/1958 Zb. o ľudovej umeleckej výrobe a umeleckých remeslách a zákonom č. 96/1991 Zb. o verejných kultúrnych podujatiach.

8. Propagácia a cestovný ruch

V oblasti cestovného ruchu plní najmä úlohy: spolupracuje s miestnymi podnikateľmi a úradmi štátnej správy a okolitými obcami v oblasti cestovného ruchu, spolupracuje s príslušnou komisiou, pripravuje analýzy turistickej aktivity obce a infraštruktúry cestovného ruchu z hľadiska historických pamiatok a iných historických objektov, ubytovacích, stravovacích a ostatných služieb, spolupracuje na príprave vydávania a zabezpečenia propagačných materiálov pre obec, pripravuje návrhy na riešenie rozvoja cestovného ruchu a spolupracuje so všetkými dotknutými orgánmi a organizáciami pri ich realizácii, spolupracuje pri vytváraní systému tvorby finančných zdrojov na podporu rozvoja cestovného ruchu v obci, ako aj pri zachovávaní historického, architektonického a kultúrneho dedičstva, rieši podnety, návrhy a v spolupráci s hlavným kontrolórom aj sťažnosti občanov a organizácií týkajúce sa CR, zabezpečuje styk samosprávy s inštitúciami a organizáciami, ako aj agentúrami poskytujúcimi služby, informácie, podporu a poradenstvo v CR, podieľa sa na koordinačnej činnosti pri realizácii úloh súvisiacich s ekonomickým a sociálnym rozvojom spravovaného územia, podieľa sa na tvorbe koncepcie rozvoja na úseku cestovného ruchu na území obce, koordinuje a zabezpečuje úlohy súvisiace s činnosťou obce v spolupráci s partnerskými obcami.

9. Administratíva a bezpečnosť

Obec vytvára podmienky na efektívnu prácu obecného úradu, vytvára vyhovujúce podmienky na poskytovanie verejných služieb, estetizáciu a funkčnosť miesta kontaktu so zákazníkmi obecného úradu, vytvára vhodné technické a pracovné podmienky na obecnom úrade. Vytvára podmienky na znižovanie kriminality v obci a ochranu majetku obyvateľov a ostatných subjektov v obci.

10. Informatizácia obce

Zabezpečuje technické podmienky pre rozvoj informačnej spoločnosti. Umožňuje obyvateľom využívať on-line elektronické služby samosprávy. Vytvára vhodné podmienky na prechod na e-government na lokálnej úrovni (e-gov, e-vote, e-services, ...). Umožňuje obyvateľom obce a pracovníkom samosprávy zvyšovať svoje počítačové vedomie a zručnosti.

5 FORMULÁCIA A NÁVRH STRATÉGIE

STRATEGICKÝ CIEĽ

Strategický cieľ PHRSR ako aj dlhodobé ciele v rámci jednotlivých politík vychádzajú z §3 Ciele podpory regionálneho rozvoja zákona 309/2014 o podpore regionálneho rozvoja, kde je hlavným cieľom podpory regionálneho rozvoja odstraňovať alebo zmiernovať nežiaduce rozdiely v úrovni hospodárskeho rozvoja, sociálneho rozvoja a územného rozvoja regiónov a zabezpečiť trvalo udržateľný rozvoj regiónov, zvyšovať ekonomickú výkonnosť, konkurencieschopnosť regiónov a rozvoj inovácií v regiónoch pri zabezpečení trvalo udržateľného rozvoja, zvyšovať zamestnanosť a životnú úroveň obyvateľov v regiónoch pri zabezpečení trvalo udržateľného rozvoja.

Podpora regionálneho rozvoja podľa odseku 1 je zameraná najmä na komplexné využívanie vnútorného rozvojového potenciálu územia - prírodných, kultúrnych, materiálnych, finančných,



ľudských a inštitucionálnych zdrojov, podporu zavádzania nových technológií a inovácií pri rešpektovaní vnútorných špecifik regiónu, rozvoj informatizácie a digitalizácie v regióne, rozvoj hospodárstva a podnikateľského prostredia v regióne s cieľom zvýšiť jeho produktivitu, optimalizovať štruktúru hospodárstva, vytvárať nové pracovné miesta a stabilizovať ohrozené pracovné miesta, rozvoj ľudských zdrojov vrátane zvyšovania vzdelanostnej úrovne, kvalifikácie a zlepšovania prípravy detí a mladých dospelých na trh práce, predchádzanie sociálneho vylúčenia a zmierňovanie jeho negatívnych dôsledkov, podporu rovnosti príležitostí na trhu práce a podporu znevýhodnených komunit, realizáciu verejných prác podporujúcich rozvoj regiónu, zlepšenie a rozvoj sociálnej infraštruktúry regiónu, zlepšenie dopravnej a technickej vybavenosti regiónu, inžinierskych stavieb, rozvoj cestovného ruchu, medzištátnu, cezhraničnú a medziregionálnu spoluprácu v oblasti regionálneho rozvoja v záujme trvalo udržateľného rozvoja regiónu, zachovanie identity a rozvoj kultúry a starostlivosť o kultúrne dedičstvo regiónov a sídiel, rozvoj pôdohospodárstva a rozvoj vidieka, rozvoj vidieckych oblastí a zvyšovanie kvality života na vidieku, realizáciu opatrení na ochranu, udržiavanie a zveľaďovanie životného prostredia a na obmedzovanie vplyvov poškodzujúcich životné prostredie a zlepšenie environmentálnej infraštruktúry regiónu, ochranu prírody, efektívne využívanie prírodných zdrojov regiónu a využívanie alternatívnych zdrojov energie, rozvoj občianskej vybavenosti a rozvoj služieb v regióne,) zvyšovanie dostupnosti a kvality bývania, budovanie a posilňovanie štruktúr občianskej spoločnosti, rozvoj prosociálneho správania obyvateľstva, rozvoj telesnej kultúry, športu a turistiky, ochranu, podporu a rozvoj verejného zdravia, atď. Na základe analýzy súčasnej situácie a predpokladov ďalšieho rozvoja sa navrhuje pre obec Nová Bystrica nasledovný strategický cieľ:

„Zabezpečiť trvalo udržateľný rozvoj obce Nová Bystrica, po ekonomickej, sociálnej, kultúrnej a environmentálnej stránke. Ekonomický, kultúrny a spoločenský rast bude zabezpečený prostredníctvom disponibilného potenciálu nachádzajúceho sa v ľudských, prírodných a ekonomických zdrojoch. Hlavné zameranie ekonomickej činnosti bude obec smerovať do lesného hospodárstva, poľnohospodárstva, a výroby, pre ktoré má ideálne rozvojové predpoklady. Zabezpečiť ochranu životného prostredia (CHKO Kysuce, lokality NATURA 2000) a jeho zveľaďovanie hlavne v podobe rozvoja a kultivácie oddychových zón v obci a v jej blízkom okolí. Obec bude podporovať výrobu, ktorá nezaťažuje životné prostredie. Vytvorí podmienky na výstavbu a rozšírenie existujúcich poľnohospodárskych zón za účelom zlepšenia situácie na trhu práce. Systematickými opatreniami pre podporu malého podnikania sa bude snažiť znižovať nezamestnanosť. V oblasti cestovného ruchu vytvorí podmienky pre šírenie tradičných kultúrnych hodnôt a rozvoj rekreačných služieb v oblasti agroturistiky, turistiky, cykloturistiky a zimných športov. Pre obyvateľov dôchodkového veku vytvorí podmienky pre dôstojné prežitie staroby“.

Formulácia strategického cieľa vychádza z predpokladu, že budú vytvorené podmienky pre stabilizáciu, rozvoj a adaptáciu ekonomicky aktívnych a výkonných subjektov. Zvyšovanie výkonnosti hospodárstva na udržateľnej úrovni v dlhodobom horizonte a rast jeho konkurencieschopnosti je považované za prioritu. Zároveň však musia byť vytvorené také podmienky, aby sa nezvyšovali výdavky verejných prostriedkov, ale aby nastala ich konsolidácia za účelom podpory nových rozvojových projektov. Navrhovaná stratégia vychádza zo strategických prístupov v rámci regionálneho rozvoja, ktoré sú postavené na:

- aktivizácii nedostatočne využívaného potenciálu a podpore hospodárskeho rozvoja obce a okolia,
- rozšírení a zvýšení podielu aktivít na úrovni partnerstva,
- aktivizácii nástrojov riadenia verejných výdavkov za účelom ich zníženia.

Súbežne je však potrebné venovať pozornosť aj rozvíjaniu ľudských zdrojov. Hlavným zámerom stratégie v tejto oblasti je zapojenie viacerých subjektov a postup riešenia danej problematiky v rámci partnerstva. V oblasti vybavenia územia dopravnou infraštruktúrou sa stratégia orientuje hlavne na vybudovanie prepojenia regiónu tak, aby bola zabezpečená napojenosť na dopravné koridory v dostatočnom čase a kvalite. Okrem zlepšenia dopravnej obslužnosti sa pozornosť venuje aj rozvoju informačnej spoločnosti. Stratégia v oblasti životného prostredia je zameraná na zlepšenie situácie zavádzaním nových ekologických metód výroby energie, novým prístupom občanov k ochrane životného prostredia. Stratégia je založená na eliminácii kľúčových disparít, ktoré sú bariérou rozvoja a na využití pozitívnych výhod, ktoré poskytujú príležitosti pre dlhodobý rast. To je možné uskutočniť len na úrovni partnerstva spolupracou verejného a súkromného sektora a integrovaným prístupom k riešeniu ekonomických, sociálnych a environmentálnych aspektov. Na dosiahnutie strategického cieľa budú podporovať globálne ciele podľa jednotlivých kľúčových odvetví. Uvedené ciele plne korešpondujú s hlavnými cieľmi definovanými v PHRSR Žilinského samosprávneho kraja a podporujú jeho naplnenie.



FORMULÁCIA A NÁVRH STRATÉGIE

Strategický plán hospodárskeho a sociálneho rozvoja obce pre uvažované obdobie predstavuje rozsiahly komplex analýz a opatrení. V každom období niektoré opatrenia podmieňujú realizovanie iných. Niektoré sa musia považovať za dôležitejšie pre havarijný stav predmetnej veci, niektoré sú ešte prednostnejšie z hľadiska potrieb a záujmu tej alebo onej skupiny obyvateľov. Limitujúci faktor – dostatok finančných prostriedkov nemôže byť dôvodom pre neurčenie strategického cieľa. Už tým že je definovaný napomôže smerovaniu rozvoja. Spracovatelia vychádzajúc z prieskumu a analýzy existujúceho stavu, pri zachovaní princípov všeobecného konsenzu a vzájomnej vyváženosti, považujú za prioritné rozvojové oblasti (Osi) nasledovné (vychádzajúce z princípov programového rozpočtovania, prenesených a originálnych kompetencií obce definovaných zákonom 416/2001 o prechode..., ekonomickou a funkčnou klasifikáciou (COFOG) a cieľov podpory regionálneho rozvoja v zmysle zákona 309/2014 o podpore regionálneho rozvoja: Pre obec Nová Bystrica je nevyhnutné, aby v súlade s celoeurópskou stratégiou do roku 2020 naplnila tri kľúčové priority rastu: inteligentný rast ktorý je založený na efektívnych investíciách do vzdelávania, výskumu a inovácií, udržateľný rast, vďaka prechodu na nízkouhlíkové hospodárstvo a zameranie sa na konkurencieschopné odvetvia priemyslu a inkluzívny rast, s veľkým dôrazom na tvorbu pracovných miest a zmiernenie chudoby. K základným predpokladom realizácie stratégie programu patrí:

- integrovaný prístup (kombinovanie investícií, prierezové riešenie problémov)
- majetkové vysporiadanie vlastníckych vzťahov
- dostatočné financovanie prenesených kompetencií štátnej správy na samosprávu zo štátneho rozpočtu

Pri realizácii stratégie bude zároveň kladený dôraz na rešpektovanie princípov udržateľného rozvoja a podporu synergie medzi ekonomickým, sociálnym a environmentálnym prostredím. Pri formulácii stratégie Programu hospodárskeho rozvoja a sociálneho rozvoja obce Nová Bystrica na roky 2016 - 2025 boli zohľadnené priority Slovenskej republiky formulované v dokumente Národná stratégia regionálneho rozvoja SR 2020/30. Udržateľný rozvoj sa chápe v kontexte rozvoja sídelného prostredia obce Nová Bystrica. Vo vytvorení systému ktorý by priebežne vyhodnocoval kvalitu sídelného prostredia, identifikoval jeho narušenia a inicioval ich nápravu. Významným faktorom zabezpečenia a zlepšenia kvality sídelného prostredia budú mať aj dopravné projekty vytvárajúce predpoklady inteligentného a inkluzívneho rastu. Udržateľný rast sa zakladá na: ochrane životného prostredia, znížení emisií a zachovaní biologickej rozmanitosti; zavedení efektívnych inteligentných rozvodov elektrickej energie využívajúcich informačné a telekomunikačné technológie; využívaní sietí pokrývajúcich celú EÚ s cieľom poskytnúť podnikom (hlavne malým výrobným spoločnostiam) ďalšiu konkurenčnú výhodu; zlepšení podnikateľského prostredia, a to najmä pre MSP; dobre informovaných spotrebiteľoch. Inkluzívny rast predstavuje rast založený na efektívnom využívaní vnútorných zdrojov regiónu: ľudských, prírodných, kapitálových. Významným faktorom inkluzívneho rastu je spokojnosť obyvateľov a ich ochota podieľať sa na ňom. Uzko s tým súvisí rozvoj športu, voľnočasových aktivít, aktívneho trávenia voľného času, relaxu, zábavy, kultúry, umenia. Sú to aktivity, ktoré podporujú kreativnosť a ktoré by boli zohľadňovali potreby všetkých vekových kategórií a boli im súčasne dostupné.



Zabezpečiť trvalo udržateľný rozvoj obce Nová Bystrica, po ekonomickej, sociálnej, kultúrnej stránke. Ekonomický, kultúrny a spoločenský rast bude zabezpečený prostredníctvom disponibilného potenciálu nachádzajúceho sa v ľudských, prírodných a ekonomických zdrojoch. Hlavné zameranie ekonomickej činnosti bude obec smerovať do ekologicky nezávadných prevádzok v oblasti cestovného ruchu, priemyslu, poľnohospodárstva a potravinárstva, pre ktoré má ideálne rozvojové predpoklady. Zabezpečiť ochranu životného prostredia a jeho zveľaďovanie hlavne v podobe rozvoja a kultivácie oddychových zón v obci.

Prioritná os. PROGRAM 1. HOSPODÁRSTVO A VEDECKO-TECHNICKÝ ROZVOJ

Podprogram 1.1. Podpora malého a stredného podnikania zo strany obce.
 Podprogram 1.2. Podpora tradičných odvetví priemyslu a poľnohospodárstva.
 Podprogram 1.3. Podpora inovačných aktivít v podnikoch.
 Podprogram 1.4. Energetická efektívnosť a progresívne technológie vo výrobe.

Prioritná os. PROGRAM 2. DOPRAVA A KOMUNIKÁCIE

Podprogram 2.1. Komunikácie
 Podprogram 2.2. Doprava

Prioritná os. PROGRAM 3. TECHNICKÁ INFRAŠTRUKTÚRA

Prioritná os. PROGRAM 4. ODPADOVÉ HOSPODÁRSTVO

Prioritná os. PROGRAM 5. ŽIVOTNÉ PROSTREDIE

Podprogram 5.1. Informovanosť a poradenstvo
 Podprogram 5.2. Ochrana a racionálne využívanie vôd, ochrana pred povodňami
 Podprogram 5.3. Ochrana ovzdušia
 Podprogram 5.4. Ochrana a rozvoj ostatných zložiek životného prostredia

Prioritná os. PROGRAM 6. SOCIÁLNE SLUŽBY A ZDRAVOTNÍCTVO

Podprogram 6.1. Sociálne služby
 Podprogram 6.2. Zdravotnícke služby
 Podprogram 6.3. Služby zamestnanosti

Prioritná os. PROGRAM 7. VZDELÁVANIE A ŠPORT

Podprogram 7.1. Vzdelávanie
 Podprogram 7.2. Šport

Prioritná os. PROGRAM 8. KULTÚRA

Podprogram 8.1. Kultúrna infraštruktúra
 Podprogram 8.2. Organizačné zabezpečenie
 Podprogram 8.3. Propagácia v oblasti kultúry

Prioritná os. PROGRAM 9. PROPAGÁCIA A CESTOVNÝ RUCH

Podprogram 9.1. Propagácia obce
 Podprogram 9.2. Rekreačno - relaxačné zázemie obce.
 Podprogram 9.3. Cestovný ruch.

Prioritná os. PROGRAM 10. ADMINISTRATÍVA A BEZPEČNOSŤ

Podprogram 10.1. Administratíva
 Podprogram 10.2. Bezpečnosť

Prioritná os. PROGRAM 11. INFORMATIZÁCIA OBCE

Podprogram 11.1. Budovanie a rozvoj informačnej infraštruktúry.
 Podprogram 11.2. Počítačová gramotnosť.



PO 1. Hospodárstvo a vedecko-technický rozvoj

Priority v oblasti rozvoja hospodárstva a vedecko-technického rozvoja spadajú predovšetkým do vytvárania pozitívnych predpokladov na rozvoj podnikateľských aktivít. Ide o vymedzenie priemyselných zón v obci, príprava pozemkov a zabezpečenie technickej infraštruktúry.

Podprogram 1.1.

Cieľ 1.1
Opatrenie 1.1.1
Opatrenie 1.1.2

Podpora malého a stredného podnikania zo strany obce.

Finančne, legislatívne a technicky podporovať malé a stredné podnikanie zo strany obce.
Zakladanie a revitalizácia malých a stredných podnikov s majetkovou účasťou obce.
Podpora rozvoja obchodných a komerčných služieb v obci.

Podprogram 1.2.

Cieľ 1.2
Opatrenie 1.2.1

Podpora tradičných odvetví priemyslu, poľnohospodárstva a lesníctva.

Zabezpečiť rozvoj tradičných remesiel v obci.
Rekonštrukcia budov a hál podnikov drevárskej a lesníckej výroby.

Podprogram 1.3.

Cieľ 1.3
Opatrenie 1.3.1

Podpora inovačných aktivít v podnikoch.

Vytvorenie podmienok na rozvoj inovačných aktivít v súkromných podnikoch.
Zavádzanie nových technológií do súčasných výrobných prevádzok.

Podprogram 1.4.

Cieľ 1.4
Opatrenie 1.4.1

Energetická efektívnosť a progresívne technológie vo výrobe.

Zvýšenie energetickej efektívnosti na strane výroby aj spotreby a zavádzanie progresívnych technológií v energetike.
Podpora výstavby zariadení na využívanie obnoviteľných zdrojov energie.

PO 2. Doprava a komunikácie

Výstavba a údržba miestnych komunikácií v správe obce ako aj riešenie technického stavu štátnych komunikácií v správe vyššieho územného celku. Zabezpečiť pravidelné a vyhovujúce spojenie obyvateľov obce s regionálnymi centrami prostredníctvom verejnej dopravy.

Podprogram 2.1.

Cieľ 2.1
Opatrenie 2.1.1
Opatrenie 2.1.2
Opatrenie 2.1.3
Opatrenie 2.1.4
Opatrenie 2.1.5
Opatrenie 2.1.6

Komunikácie

Zabezpečiť výstavbu a rekonštrukciu miestnych a štátnych komunikácií.
Výstavba a rekonštrukcia miestnych komunikácií v obci.
Výstavba a rekonštrukcia štátnych komunikácií v obci.
Výstavba cyklotrás na prepojenie sídiel regiónu.
Dostavba parkovísk pre potreby občianskej infraštruktúry.
Dostavba a rekonštrukcia chodníkov popri miestnych komunikáciách.
Rekonštrukcia/výstavba mostov a lávok.

Podprogram 2.2.

Cieľ 2.2
Opatrenie 2.2.1

Doprava

Zabezpečenie dopravného spojenia hromadnou autobusovou dopravou, prípadne železničnou dopravou.
Riešenie zastávok SAD ako prvkov drobnej architektúry (prístrešky, lavičky, sedenia, informačné tabule, smetné koše, zeleň,...).

PO 3. Technická infraštruktúra

Rozvoj a udržiavanie technickej infraštruktúry je nevyhnutné z hľadiska prílevu investícií v oblasti priemyslu a rozvoja cestovného ruchu, ako aj udržania požadovanej životnej úrovne obyvateľstva. Ide hlavne o zabezpečenie infraštruktúry do oblastí, ktoré sú potenciálne najvhodnejšie na rozvoj obce.

Cieľ 3

Opatrenie 3.1
Opatrenie 3.2
Opatrenie 3.3
Opatrenie 3.4
Opatrenie 3.5
Opatrenie 3.6

Zabezpečiť rozvoj a rekonštrukciu technickej infraštruktúry v obci.

Výstavba inžinierskych sietí v nových lokalitách IBV.
Rekonštrukcia a rozšírenie verejného osvetlenia.
Revitalizácia pietnych miest v obci.
Zásobovanie pitnou vodou.
Zvýšenie kapacity elektrickej rozvodnej siete.
Dostavba rozvodnej siete plynu.

PO 4. Odpadové hospodárstvo

Rozvoj a výstavba infraštruktúry odpadového hospodárstva. Údržba kanalizačnej siete, výstavba a prevádzka zberného dvora pre separovaný zber ako aj obecného kompostoviska.

Cieľ 4

Opatrenie 4.1
Opatrenie 4.2
Opatrenie 4.3
Opatrenie 4.4
Opatrenie 4.5
Opatrenie 4.6
Opatrenie 4.7

Nakladanie s komunálnym a drobným stavebným odpadom

V súlade s prijatými koncepciami zabezpečiť permanentné znižovanie podielu skladovanej časti odpadov, k čomu organizovať mobilné zbory textílií, kovového odpadu, viacrstvových obalov nebezpečných odpadov.
Zabezpečiť separáciu komunálneho odpadu v obci.
Rekultivácia čiernych skládok.
Výstavba obecného zberného dvora a kompostoviska.
Vybudovanie prístreškov a ohrád pre umiestňovanie domového odpadu, umiestnenie malých smetných košov vo verejných komunikačných priestoroch.
Výstavba splaškovej kanalizačnej siete.
Výstavba dažďovej kanalizačnej siete.

PO 5. Životné prostredie



Trvalo udržované životné prostredie je významným ukazovateľom kvality života. Dlhodobé udržovanie, ale aj skvalitňovanie prírodného prostredia, je spoločným cieľom všetkých obyvateľov obce. Monitorovaná kvalita vody a ovzdušia. Optimalizácia nakladania s odpadmi. Informovanosť obyvateľov o životnom prostredí. Propagácia chránených území.

Podprogram 5.1.

Cieľ 5.1

Opatrenie 5.1.1

Informovanosť a poradenstvo

Zabezpečiť účinný systém informovanosti a poradenstva

Spracovať koncepciu zabezpečenia informovanosti, poradenstva a prevencie v oblasti ŽP. Trvale preferovať poradenstvo a prevenciu pred represiou.

Podprogram 5.2.

Cieľ 5.2

Opatrenie 5.2.1

Opatrenie 5.2.2

Opatrenie 5.2.3

Ochrana a racionálne využívanie vôd, ochrana pred povodňami

Zabezpečiť ochranu a racionálne využívanie vôd, ochranu pred povodňami.

Zabezpečiť dostatok kvalitnej pitnej vody, minimalizovať straty vo vodovodných sieťach.

Revitalizácia protizáplavových opatrení.

Revitalizácia a úprava koryt vodných tokov.

Podprogram 5.3.

Cieľ 5.3

Opatrenie 5.3..1

Ochrana ovzdušia

Zabezpečiť účinnú ochranu ovzdušia pred malými a strednými zdrojmi znečistenia nachádzajúcimi sa v katastrálnom území obce.

Zabezpečiť zníženie produkovaných emisií hlavným zdrojom znečistenia – domácnosti.

Podprogram 5.4.

Cieľ 5.4

Opatrenie 5.4.1

Opatrenie 5.4.2

Ochrana a rozvoj ostatných zložiek životného prostredia

Realizácia účinných opatrení v oblasti ostatných zložiek životného prostredia.

Realizácia protieróznych opatrení.

Výstavba a revitalizácia oddychových zón v obci.

PO 6. Sociálna oblasť a zdravotníctvo

Pokračujúci trend rastu podielu seniorov na počte obyvateľov musí byť sprevádzaný podmienkami, ktoré umožnia dôstojnejšie prežitie zvyšku života. Veková skladba obyvateľov je sprevádzaná väčším výskytom špecifických chorôb.

Podprogram 6.1.

Cieľ 6.1

Opatrenie 6.1.1

Opatrenie 6.1.2

Opatrenie 6.1.3

Sociálne služby

Doplniť chýbajúcu infraštruktúru sociálnych zariadení v obci a zvýšiť ich kvalitu.

Obyvatelia v dôchodkovom veku.

Mladé rodiny s deťmi.

Marginalizované skupiny.

Podprogram 6.2.

Cieľ 6.2

Opatrenie 6.2.1

Opatrenie 6.2.2

Zdravotnícke služby

Zlepšiť úroveň poskytovania zdravotníckych a sociálnych služieb.

Podpora poradenskej činnosti.

Zabezpečiť dostupnosť zdravotnej starostlivosti pre dospelých občanov.

Podprogram 6.3.

Cieľ 6.3

Opatrenie 6.3.1

Opatrenie 6.3.2

Opatrenie 6.3.3

Služby zamestnanosti

Zlepšenie zamestnanosti a sociálnej inklúzie rizikových skupín obyvateľov obce.

Realizácia vzdelávacích kurzov v oblasti malého podnikania.

Podpora klientov formou individuálneho poradenstva, posudzovania individuálnych schopností a vypracovania individuálnych akčných plánov a rozvoj celoživotného poradenstva.

Podpora poradensko-vzdelávacích aktivít zameraných na získavanie sociálnych zručností pri hľadaní si zamestnania a komunikácie s potenciálnym zamestnávateľom pre znevýhodnených uchádzačov o zamestnanie.

PO 7. Školstvo a šport

Údržba a rozvoj predškolského vzdelávania a základného vzdelávania v obci. Údržba a skvalitnenie športovej infraštruktúry.

Podprogram 7.1.

Cieľ 7.1

Opatrenie 7.1.1

Opatrenie 7.1.2

Vzdelávanie

Zabezpečiť rozvoj a údržbu infraštruktúry vzdelávania a zabezpečenie podmienok pre efektívnu vzdelávaciu činnosť v obci.

Modernizácia zariadení predškolskej výchovy.

Modernizácia zariadení povinnej školskej dochádzky.

Podprogram 7.2.

Cieľ 7.2.

Opatrenie 7.2.1

Opatrenie 7.2.2

Šport

Zabezpečiť trvalé skvalitňovanie vyváženej ponuky výkonnostného a rekreačného športu.

Výstavba a rekonštrukcia športovej infraštruktúry.

Rozvoj mimoškolskej činnosti – športové kluby, turistika, kultúrne krúžky.

PO 8. Kultúra

Trvalé pôsobenie na kultúrne povedomie obyvateľov širokou paletou kultúrnych aktivít organizovaných externými subjektami ale aj miestnymi kultúrnymi spolkami. Existencia dôstojných priestorov pre kultúrne aktivity je prvoradá povinnosť obce. Priebežná a kreatívna propagácia podujatí má vplyv na imidž obce a tým aj na cestovný ruch. Kultúrne tradície budú šírené aj prostredníctvom cezhraničnej spolupráce.



Podprogram 8.1.

Cieľ 8.1

Opatrenie 8.1.1
Opatrenie 8.1.2
Opatrenie 8.1.3

Kultúrna infraštruktúra

Zachovanie kultúrno-historického potenciálu obce a rozvoj kultúrnych, informačných a voľnočasových aktivít v nadväznosti na rozvoj cestovného ruchu na regionálnej a miestnej úrovni.

Výstavba multifunkčného kultúrneho zariadenia.
Rekonštrukcia kultúrnych pamiatok.
Podpora kultúrnych podujatí v obci.

Podprogram 8.2.

Cieľ 8.2

Opatrenie 8.2.1

Organizačné zabezpečenie

Organizačne zabezpečiť ponuku kultúrnych podujatí v obci.

Spracovať kalendár kultúrnych podujatí na celý rok, tento priebežne aktualizovať. Rozšíriť žánrovú ponuku s orientáciou na hodnotný kultúrny prínos.

Podprogram 8.3.

Cieľ 8.3

Opatrenie 8.3.1
Opatrenie 8.3.2

Propagácia v oblasti kultúry

Vytvorenie podmienok na efektívnu propagáciu obce v oblasti kultúry.

Spracovať globálnu koncepciu „propagácie“ histórie obce v multimediálnej forme.
Propagácia kultúry na Internete prostredníctvom www stránky obce.

PO 9. Propagácia a cestovný ruch

V rámci rozvoja cestovného ruchu je potrebné spracovať koncepciu regionálnej spolupráce s okolitými turistickými lokalitami a domácimi a zahraničnými cestovnými kancelárkami. Nevyhnutnou je taktiež propagácia obce a to najmä prostredníctvom www - stránky. Potrebné je sústrediť sa na propagáciu hlavne podujatí, atď..

Podprogram 9.1.

Cieľ 9.1

Opatrenie 9.1.1
Opatrenie 9.1.2

Propagácia obce

Zabezpečiť účinnú propagáciu obce.

Aktualizácia www stránky obce.
Podpora budovania informačných tabulí v obci.

Podprogram 9.2.

Cieľ 9.2

Opatrenie 9.2.1

Rekreačno - relaxačné zázemie obce.

Budovanie relaxačno – rekreačného zázemia obce.

Podpora vytvárania nových atraktivít v obce.

Podprogram 9.3.

Cieľ 9.3

Opatrenie 9.3.1

Opatrenie 9.3.2

Cestovný ruch.

Podporovať podnikateľské aktivity v cestovnom ruchu.

Uzavrieť s podnikateľmi dohody o poskytovaní služieb v agroturistike a cestovnom ruchu a o propagovaní ich služieb obcami.

Podporovať podnikateľské subjekty, neziskové organizácie a inštitúcie pri získavaní finančných prostriedkov z grantov a fondov EÚ.

PO 10. Administratíva a bezpečnosť

V rámci administratívneho zabezpečenia chodu samosprávy vytvárať vhodné podmienky na efektívnych chod úradu. Vytvoriť vhodné pracovné prostredie a technické zabezpečenie.

Podprogram 10.1.

Cieľ 10.1

Opatrenie 10.1.1

Administratíva

Zabezpečiť rozvoj administratívnej infraštruktúry a podmienok na výkon samosprávnych funkcií v obci

Modernizácia Obecného úradu.

Podprogram 10.2.

Cieľ 10.2

Opatrenie 10.2.1

Bezpečnosť

Vytvorenie podmienok na znižovanie kriminality v obci a ochranu majetku obyvateľov a ostatných subjektov v obci.

Bezpečnosť.

PO 11. Informatizácia obce

Zabezpečenie technických podmienok pre rozvoj informačnej spoločnosti. Umožniť obyvateľom využívať on-line elektronické služby samosprávy. Vytvoriť vhodné podmienky na prechod na e-government na lokálnej úrovni (e-gov, e-vote, e-services, ...). Umožniť obyvateľom obce a pracovníkom samosprávy zvyšovať svoje počítačové vedomie a zručnosti.

Podprogram 11.1.

Cieľ 11.1

Opatrenie 11.1.1
Opatrenie 11.1.2

Budovanie a rozvoj informačnej infraštruktúry.

Zabezpečiť technické podmienky na prechod samosprávy na nový typ vládnutia - e - government.

Rozvoj infraštruktúry informačných systémov samosprávy.

Zavádzanie efektívnych elektronických služieb poskytovaných na úrovni samosprávy.

Podprogram 11.2.

Cieľ 11.2

Opatrenie 11.2.1
Opatrenie 11.2.2
Opatrenie 11.2.3

Počítačová gramotnosť.

Zvýšenie počítačovej gramotnosti obyvateľov a pracovníkov samosprávy.

Podpora zvyšovania počítačového vedomia u pracovníkov samosprávy.

Podpora zvyšovania počítačového vedomia u obyvateľov obce.

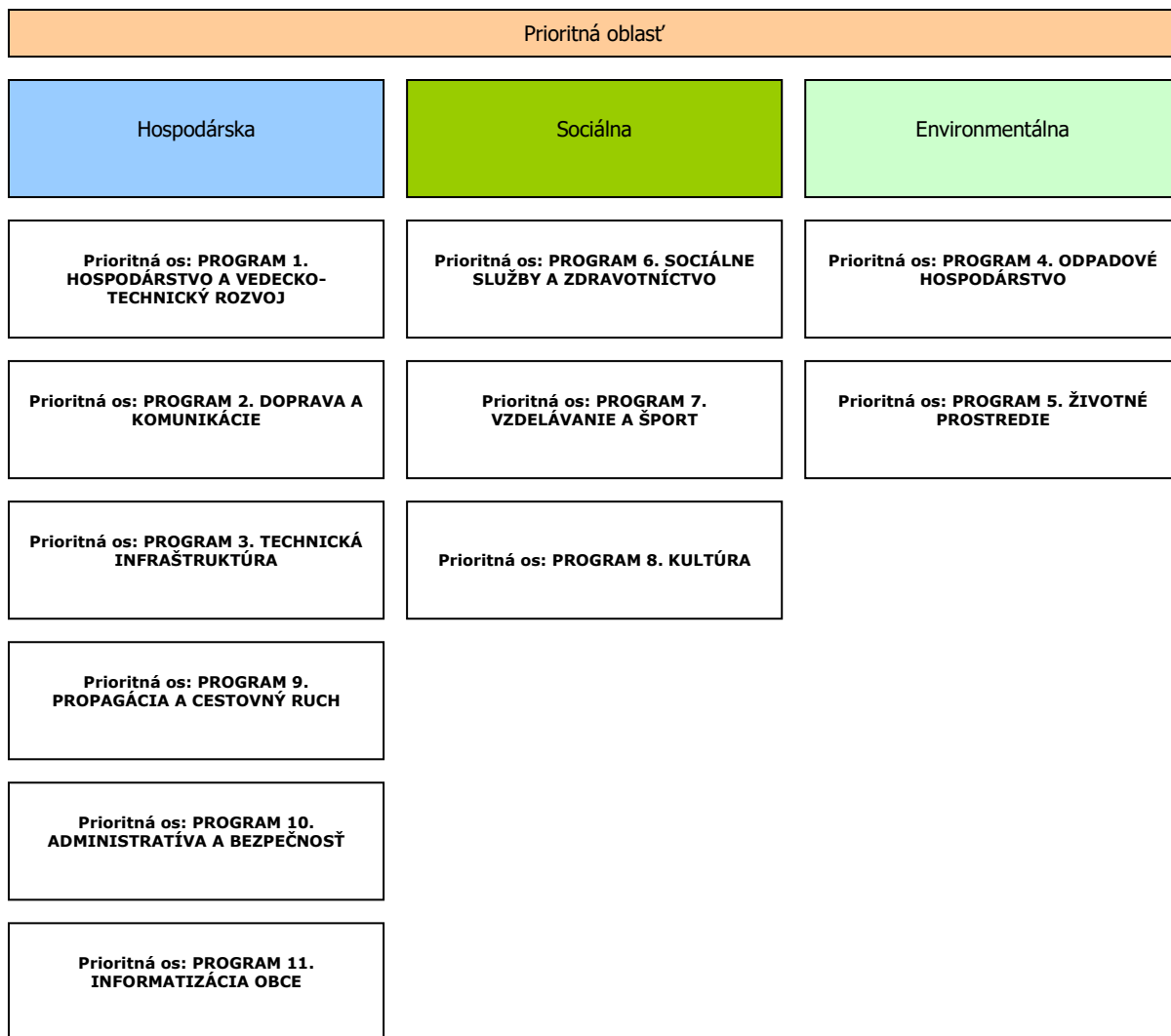
Podpora vzdelávacích aktivít zameraných na zvyšovanie zručností a vedomostí o internete a motiváciu k používaniu internetu a elektronických služieb.



Uvedené prioritné osi – programy je možné rozčleniť z hľadiska funkcie medzi 3 základné prioritné oblasti. Hospodárska v sebe zahŕňa oblasti, ktoré vytvárajú predpoklady na rozvoj a fungovanie verejného a súkromného sektora – základná technická infraštruktúra spadajúca do odvetví technickej infraštruktúry a odvetví spoločenských potrieb. Oblasť zahŕňa podnikateľské prostredie ako aj cestovný ruch.

Sociálna oblasť zahŕňa odvetvia rozvoja človeka – všetky súčasti verejného sektora, ktoré majú priamy vplyv na rozvoj a kultiváciu fyzickej a duševnej stránky ľudských zdrojov v obci.

Environmentálna oblasť zahŕňa problematiku zneškodňovania odpadov, ako aj starostlivosť a ochranu jednotlivých zložiek životného prostredia.





Programová časť Programu hospodárskeho rozvoja a sociálneho rozvoja obce Nová
Bystrica
2016 - 2025



5.1 PROGRAM 1. HOSPODÁRSTVO A VEDECKO-TECHNICKÝ ROZVOJ

Strategický zámer

Zlepšiť podmienky pre rozvoj podnikateľských aktivít, s dôrazom na zvýšenie úrovne zamestnanosti a úrovne a kvality služieb pre obyvateľov obce. V oblasti priemyslu je potrebné okrem zachovania stabilných prvkov výroby všetkými možnými opatreniami podporovať vytváranie nových pracovných príležitostí. Z uvedeného dôvodu sa plánuje intenzifikácia existujúcich výrobných zón, ktoré by významným spôsobom pozitívne ovplyvnili zamestnanosť a ekonomickú stabilitu v obci.

Podprogram 1.1. Podpora malého a stredného podnikania zo strany obce.

Cieľ 1.1 Finančne, legislatívne a technicky podporovať malé a stredné podnikanie zo strany obce.

Opatrenia podprogramu:

Opatrenie 1.1.1 Zakladanie a revitalizácia malých a stredných podnikov s majetkovou účasťou obce.
Aktivity Tvorba podmienok.

Opatrenie 1.1.2 Podpora rozvoja obchodných a komerčných služieb v obci.
Aktivity Rozšírenie siete obchodných prevádzok potravinárskeho tovaru.
Podpora zriaďovania prevádzok komerčných služieb.
Podpora zriaďovania prevádzok servisných a opravárenských služieb.
Výstavba tržnice v centrálnej zóne obce.
Zníženie energetickej náročnosti Domu služieb.

Podprogram 1.2. Podpora tradičných odvetví priemyslu, poľnohospodárstva a lesníctva.

Cieľ 1.2 Zabezpečiť rozvoj tradičných remesiel v obci.

Opatrenia podprogramu:

Opatrenie 1.2.1 Rekonštrukcia budov a hál podnikov drevárskej a lesníckej výroby.
Aktivity Vypracovanie technickej dokumentácie.
Rekonštrukcia hál a budov.
Modernizácia technologického vybavenia.
Revitalizácia lesných porastov a lesných pozemkov.

Podprogram 1.3. Podpora inovačných aktivít v podnikoch.

Cieľ 1.3 Vytvorenie podmienok na rozvoj inovačných aktivít v súkromných podnikoch.

Opatrenia podprogramu:

Opatrenie 1.3.1 Zavádzanie nových technológií do súčasných výrobných prevádzok.
Aktivity Modernizácia technológie v podnikoch výroby.

Podprogram 1.4. Energetická efektívnosť a progresívne technológie vo výrobe.

Cieľ 1.4 Zvýšenie energetickej efektívnosti na strane výroby aj spotreby a zavádzanie progresívnych technológií v energetike.

Opatrenia podprogramu:

Opatrenie 1.4.1 Podpora výstavby zariadení na využívanie obnoviteľných zdrojov energie.
Aktivity Spracovanie technickej dokumentácie.
Inštalácia slničných kolektorov na budovu obecného úradu.
Inštalácia slničných kolektorov na budovy ZŠ a MŠ.

5.2 PROGRAM 2. DOPRAVA A KOMUNIKÁCIE

Strategický zámer

Podpora investičných aktivít so zameraním na modernizáciu a budovanie regionálnych komunikácií (ciest I. triedy) zaisťujúcich dopravnú obslužnosť obce Nová Bystrica. Zámerom je zabezpečiť také prepojenie osídlenia, ktoré umožní efektívny pohyb ľudí a tovaru, modernizáciu dopravných subsystémov zabezpečujúcich bezpečné a hygienicky vyhovujúce dopravné trasy. Cieľom investícií do tohto typu dopravnej infraštruktúry je odstránenie identifikovaných nedostatkov v cestnej sieti s ohľadom environmentálny a bezpečnostný aspekt.

Podprogram 2.1. Komunikácie

Cieľ 2.1 Zabezpečiť výstavbu a rekonštrukciu miestnych a štátnych komunikácií.

Opatrenia podprogramu:

Opatrenie 2.1.1 Výstavba a rekonštrukcia miestnych komunikácií v obci.
Aktivity Vypracovanie technickej dokumentácie.
Rekonštrukcia miestnych komunikácií v obci Nová Bystrica.



	Rekonštrukcia miestnych komunikácií v časti Vychylovka. Rekonštrukcia miestnej komunikácie okolo VN Nová Bystrica.
Opatrenie 2.1.2 Aktivity	Výstavba a rekonštrukcia štátnych komunikácií v obci. Výstavba cesty II/520 Krásno nad Kysucou – obchvat Zborov nad Bystricou – Nová Bystrica v kategórii C 9,5/70-60, cesta celoštátneho významu. Rekonštrukcia cesty II/520.
Opatrenie 2.1.3 Aktivity	Výstavba cyklotrás na prepojenie sídiel regiónu. Vypracovanie technickej dokumentácie. Výstavba cyklotrás v lokalite Podrycierová. Výstavba cyklotrás - Nová Bystrica alternatívne na telese bývalej lesnej železnice v trase cesty II/5202 Nová Bystrica – Vychylovka skanzen, v trase cesty sedlo Demánová s pokračovaním ako Oravsko – liptovská cyklomagistrála.
Opatrenie 2.1.4 Aktivity	Dostavba parkovísk pre potreby občianskej infraštruktúry. Vypracovanie technickej dokumentácie. Výstavba parkoviska pre potreby obecného cintorína – 20 p.m.. Výstavba parkoviska pre potreby domu služieb – 10 p.m.. Výstavba parkoviska pre potreby ZŠ N.Bystrica – 20 p.m..
Opatrenie 2.1.5 Aktivity	Dostavba a rekonštrukcia chodníkov popri miestnych komunikáciách. Vypracovanie technickej dokumentácie. Dostavba a rekonštrukcia chodníkov v dolnej časti obce. Dostavba a rekonštrukcia chodníkov v časti Vychylovka. Výstavba chodníka od ZŠ N. Bystrica smerom „Do Cádrika“. Dostavba a rekonštrukcia chodníkov v časti Linkson – Škorvaga. Dostavba a rekonštrukcia chodníkov v časti U Hanidžiara. Dostavba a rekonštrukcia chodníkov v časti U Strapáča.
Opatrenie 2.1.6 Aktivity	Rekonštrukcia/výstavba mostov a lávok. Rekonštrukcia premostenia v lokalite „Hamidžiar“. Rekonštrukcia premostenia v lokalite „U Cádrika“. Rekonštrukcia premostenia v lokalite „U Grigi“. Vybudovanie a rekonštrukcia mostov a mostíkov na miestnych komunikáciách a lávok pre peších a cyklistov.
Opatrenie 2.1.7 Aktivity	Úprava dopravnej infraštruktúry. Optimalizácia dopravného značenia. Vyznačenie prechodov pre chodcov pri verejných budovách a zastávkach SAD. Osadenie smerových tabúl do jednotlivých osád.

Podprogram 2.2. Doprava

Cieľ 2.2 Zabezpečenie dopravného spojenia hromadnou autobusovou dopravou, prípadne železničnou dopravou.

Opatrenia podprogramu:

Opatrenie 2.2.1	Riešenie zastávok SAD ako prvkov drobnej architektúry (prístrešky, lavičky, sedenia, informačné tabule, smetné koše, zeleň,...).
Aktivity	Vypracovanie technickej dokumentácie. Zrekonštruovať autobusové zastávky so samostatnými pruhmi a nástupnými plochami v zmysle platnej STN 736425.

5.3 PROGRAM 3. TECHNICKÁ INFRAŠTRUKTÚRA

Strategický zámer

Rozvoj komplexnej infraštruktúry podporujúcej rozvoj obce a zohľadňujúcej rast kvality života obyvateľov obce a životného prostredia. Rozvoj infraštruktúry bude smerovať hlavne k jej rozšíreniu na potenciálne priemyselné zóny v obci, IBV, ako aj na rekonštrukciu súčasnej infraštruktúry - vodovodnej, elektrickej, komunikačnej.

Cieľ 3 Zabezpečiť rozvoj a rekonštrukciu technickej infraštruktúry v obci.

Opatrenia podprogramu:

Opatrenie 3.1 Aktivity	Výstavba inžinierskych sietí v nových lokalitách IBV. Vypracovanie technickej dokumentácie. Výstavba plôch IBV v lokalite „Andrisovia“. Výstavba plôch IBV v lokalite „pri cyklotrase“. Výstavba plôch IBV v lokalite „U Sobola“. Výstavba plôch HVB v lokalite „Timkovia“. Výstavba plôch HVB v lokalite „U Korčeka“.
Opatrenie 3.2 Aktivity	Rekonštrukcia a rozšírenie verejného osvetlenia. Vypracovanie technickej dokumentácie a príprava projektového spisu. Rozšírenie verejného osvetlenia – LED osvetlenie. Intenzifikácia svetelných bodov. Výstavba verejného osvetlenia v nových lokalitách IBV.
Opatrenie 3.3 Aktivity	Revitalizácia pietnych miest v obci. Spracovanie technickej dokumentácie. Rekonštrukcia a dostavba areálu obecného cintorína.



	Rekonštrukcia budovy domu smútku.
Opatrenie 3.4 Aktivity	Zásobovanie pitnou vodou. Spracovanie technickej dokumentácie. Rekonštrukcia vodovodnej siete. Rozšírenie kapacít vodovodnej siete (nové zdroje, akumulácia). Výstavba vodovodnej siete v časti Vychylovka. Rozšírenie vodovodu Nová Bystrica v IV. tlakovom pásme pre výstavbu v lokalite subcentra KSCR Podricierová - rozvodná sieť DN 100. Výstavba zariadení ATS pre výstavbu nad kótou 635 m.n.m. a samostatných vodovodov z lokálnych zdrojov pre výstavbu nad kótou 635 m.n.m.. Výstavba vodojemu Ricierová 150 m ³ , plocha 33 x 33 m = 1089 m ² (rozširuje sa objem vodojemu z pôvodných 100 m ³ na 150 m ³).
Opatrenie 3.5 Aktivity	Zvýšenie kapacity elektrickej rozvodnej siete. Rozšírenie elektrických rozvodov VN. Rekonštrukcia elektrických rozvodov NN – zemné vedenie. Rekonštrukcia pôvodných trafostaníc. Výstavba nových kompaktných trafostaníc 160 kVA – TS1 (Mazúrovia), TS2 (Janíkovia), TS3 (Brandýsovia), TS6 (Podricierová). Výstavba kioskových trafostaníc 250 kVA – TS4 (Sobolová – Brhlová), 400 kVA – TS5 (od Ricierovej). Výstavba 22kV káblového vedenia k navrhovaným trafostaniciam TS1, TS2, TS3, TS4, TS5, TS6. Výstavba jednoduchej NN káblovej siete v lokalite subcentra KSCR Podricierová.
Opatrenie 3.6 Aktivity	Dostavba rozvodnej siete plynu. Výstavba rozvodnej siete plynu v časti Vychylovka. Výstavba rozvodnej siete plynu v lokalitách – Mazúrovia, U Priščov, Janíkovia, Brandýsovia, Podricierová, Ricierová.

5.4 PROGRAM 4. ODPADOVÉ HOSPODÁRSTVO

Strategický zámer

Vytvorenie efektívneho a spoľahlivého systému odvádzania a zneškodňovania odpadov produkovaných subjektmi. Zabezpečiť výstavbu/dostavbu splaškovej a dažďovej kanalizačnej siete. Vytvoriť podmienky na odvoz a likvidáciu TKO a nebezpečného odpadu, vytvorenie podmienok na efektívnu separáciu odpadu v obci.

Cieľ 4 Nakladanie s komunálnym a drobným stavebným odpadom	
Opatrenia podprogramu:	
Opatrenie 4.1 Aktivity	V súlade s prijatými koncepciami zabezpečiť permanentné znižovanie podielu skladovanej časti odpadov, k čomu organizovať mobilné zbery textílií, kovového odpadu, viacvrstvových obalov nebezpečných odpadov. Zvýšiť environmentálne povedomie ľudí. Zabezpečenie zberného kontajneru 2 x ročne. Zabezpečenie zberu nebezpečných odpadov.
Opatrenie 4.2 Aktivity	Zabezpečiť separáciu komunálneho odpadu v obci. Ekonomicky motivovať obyvateľstvo. Zabezpečiť požadované podmienky pre realizáciu separovaného zberu. Zabezpečenie nádob pre separovaný zber. Obstaranie kompostérov pre domáce kompostovanie.
Opatrenie 4.3 Aktivity	Rekultivácia čiernych skládok. Lokalizácia čiernych skládok. Revitalizácia skládky odpadu pri športovom ihrisku.
Opatrenie 4.4 Aktivity	Výstavba a dovybavenie obecného kompostoviska a zberného dvora. Vypracovanie technickej dokumentácie. Výstavba obecného kompostoviska pri futbalovom ihrisku (do 5 ton). Výstavba zberného dvora pre separovaný zber (bez zberu kovov). Obstaranie mechanizácie pre obecné kompostovisko (traktor, vlečka, štiepkovač). Obstaranie mechanizácie pre zberný dvor.
Opatrenie 4.5 Aktivity	Výstavba splaškovej kanalizačnej siete. Vypracovanie technickej dokumentácie. Výstavba splaškovej kanalizačnej siete. Rozšírenie splaškovej kanalizácie Nová Bystrica DN 250 pre výstavbu v lokalite subcentra KSCR Podricierová.
Opatrenie 4.6 Aktivity	Výstavba dažďovej kanalizačnej siete. Vypracovanie technickej dokumentácie. Revitalizácia odvodňovacích kanálov na zber povrchovej vody.

5.5 PROGRAM 5. ŽIVOTNÉ PROSTREDIE

Strategický zámer



Strategickým zámerom obce je nielen zachovanie existujúceho dobrého stavu životného prostredia a zvyšovania jeho kvality, ale aj eliminácia slabých stránok, neustála osвета, výchova a informovanosť o stave životného prostredia.

Podprogram 5.1. Informovanosť a poradenstvo

Cieľ 5.1 Zabezpečiť účinný systém informovanosti a poradenstva

Opatrenia podprogramu:

Opatrenie 5.1.1 Spracovať koncepciu zabezpečenia informovanosti, poradenstva a prevencie v oblasti ŽP. Trvale preferovať poradenstvo a prevenciu pred represiou.

Aktivity Vypracovanie koncepcie pre ochranu životného prostredia v obci.
Prezentácia a šírenie osvetu v oblasti životného prostredia.

Podprogram 5.2. Ochrana a racionálne využívanie vôd, ochrana pred povodňami

Cieľ 5.2 Zabezpečiť ochranu a racionálne využívanie vôd, ochranu pred povodňami.

Opatrenia podprogramu:

Opatrenie 5.2.1 Zabezpečiť dostatok kvalitnej pitnej vody, minimalizovať straty vo vodovodných sieťach.

Aktivity Údržba a dostavba existujúcej vodovodnej siete.

Opatrenie 5.2.2 Revitalizácia protizáplavových opatrení.

Aktivity Spracovanie technickej dokumentácie.
Revitalizácia protizáplavových opatrení na toku Bystrica.
Revitalizácia protizáplavových opatrení potoka Vychylovka.
Revitalizácia protizáplavových opatrení na miestnych tokoch (u Bisahy-Hričovský potok,....).

Opatrenie 5.2.3 Revitalizácia a úprava koryt vodných tokov.

Aktivity Vypracovanie technickej dokumentácie.
Revitalizácia koryta vodného toku Bystrica.
Revitalizácia koryta potoka Vychylovka.
Revitalizácia koryt miestnych tokov (u Bisahy-Hričovský potok,....).

Podprogram 5.3. Ochrana ovzdušia

Cieľ 5.3 Zabezpečiť účinnú ochranu ovzdušia pred malými a strednými zdrojmi znečistenia nachádzajúcimi sa v katastrálnom území obce.

Opatrenia podprogramu:

Opatrenie 5.3..1 Zabezpečiť zníženie produkovaných emisií hlavným zdrojom znečistenia – domácnosti.

Aktivity Obmedziť spaľovanie fosílnych palív.
Prechod na alternatívne zdroje vykurovania.

Podprogram 5.4. Ochrana a rozvoj ostatných zložiek životného prostredia

Cieľ 5.4 Realizácia účinných opatrení v oblasti ostatných zložiek životného prostredia.

Opatrenia podprogramu:

Opatrenie 5.4.1 Realizácia protierózných opatrení.
Aktivity Spracovanie technickej dokumentácie.
Revitalizácia protierózných opatrení.

Opatrenie 5.4.2 Výstavba a revitalizácia oddychových zón v obci.

Aktivity Spracovanie technickej dokumentácie.
Výstavba oddychovej zóny v centrálnej časti N. Bystrica.
Výstavba oddychovej zóny v časti Vychylovka.
Výstavba oddychovej zón v lokalite Mazúrovia.
Výstavba oddychovej zón v lokalite Podricierová.
Výstavba oddychovej zón v lokalite Sobolová - Brhlová.

5.6 PROGRAM 6. SOCIÁLNE SLUŽBY A ZDRAVOTNÍCTVO

Strategický zámer

Neustále rozvíjať širokú paletu sociálnych a zdravotných služieb poskytovaných v obci. Dbáť o ich dostupnosť, kvalitu a vzájomnú vyváženosť za účelom dosiahnutia dôstojných podmienok života všetkých kategórií obyvateľov obce.

Podprogram 6.1. Sociálne služby

Cieľ 6.1 Doplniť chýbajúcu infraštruktúru sociálnych zariadení v obci a zvýšiť ich kvalitu.

Opatrenia podprogramu:

Opatrenie 6.1.1 Obyvatelia v dôchodkovom veku.

Aktivity Zabezpečenie terénnej sociálnej služby.



Zriadenie priestorov pre stretávanie obyvateľov v dôchodkovom veku.
Výstavba denného stacionáru v objekte „U Timka“.
Zabezpečenie služby donášky nákupov starším obyvateľom obce.

Opatrenie 6.1.2 Mladé rodiny s deťmi.
Aktivity Výber vhodnej alternatívy zariadenia zariadenia.
Vypracovanie technickej dokumentácie.
Zriadenie centra pre matky s deťmi.
Výstavba nájomného bývania 2x6 b.j..
Prebudovanie objektu nedostavanej MŠ na bytové a nebytové priestory.

Opatrenie 6.1.3 Marginalizované skupiny.
Aktivity Dostavba núdzového bývania.
Výstavba bezbariérového prístupu do domu kultúry.
Výstavba bezbariérového prístupu do Domu služieb.
Výstavba bezbariérového prístupu do obecného úradu.
Výstavba bezbariérového prístupu do zdravotného strediska.

Podprogram 6.2. Zdravotnícke služby

Cieľ 6.2 Zlepšiť úroveň poskytovania zdravotníckych a sociálnych služieb.

Opatrenia podprogramu:

Opatrenie 6.2.1 Podpora poradenskej činnosti.
Aktivity Zabezpečenie personálnych kapacít.
Zabezpečenie priestorov.

Opatrenie 6.2.2 Zabezpečiť dostupnosť zdravotnej starostlivosti pre dospelých občanov.
Aktivity Rekonštrukcia objektu zdravotného strediska.

Podprogram 6.3. Služby zamestnanosti

Cieľ 6.3 Zlepšenie zamestnanosti a sociálnej inklúzie rizikových skupín obyvateľov obce.

Opatrenia podprogramu:

Opatrenie 6.3.1 Realizácia vzdelávacích kurzov v oblasti malého podnikania.
Aktivity Finančné a personálne zabezpečenie.

Opatrenie 6.3.2 Podpora klientov formou individuálneho poradenstva, posudzovania individuálnych schopností a vypracovania
Aktivity individuálnych akčných plánov a rozvoj celoživotného poradenstva.
Zabezpečenie priestorov na uskutočňovanie poradenských služieb.
Personálne zabezpečenie poradenstva.

Opatrenie 6.3.3 Podpora poradensko-vzdelávacích aktivít zameraných na získavanie sociálnych zručností pri hľadaní si zamestnania a
Aktivity komunikácie s potenciálnym zamestnávateľom pre znevýhodnených uchádzačov o zamestnanie.
Zabezpečenie priestorov na uskutočňovanie poradenských služieb.
Personálne zabezpečenie poradenstva.

5.7 PROGRAM 7. VZDELÁVANIE A ŠPORT

Strategický zámer

Zabezpečenie všestranného rozvoja detí a mládeže. Zlepšenie technického stavu a vybavenia materskej školy. V športe umožniť ponuku čo najširšej palety služieb, zabezpečiť čo najefektívnejšie a transparentné využitie verejných financií ku prospechu všetkých občanov obce. Podpora existujúcich športových podujatí, ako aj vytváranie vhodných podmienok pre rozvoj rôznych druhov športu nielen pre obyvateľov obce.

Podprogram 7.1. Vzdelávanie

Cieľ 7.1 Zabezpečiť rozvoj a údržbu infraštruktúry vzdelávania a zabezpečenie podmienok pre efektívnu vzdelávaciu činnosť v obci.

Opatrenia podprogramu:

Opatrenie 7.1.1 Modernizácia zariadení predškolskej výchovy.
Aktivity Spracovanie technickej dokumentácie.
Rekonštrukcia interiérov a zabezpečenie zariadenia MŠ.
Dostavba kapacít materskej školy.
Rekonštrukcia a zníženie energetickej náročnosti budovy materskej školy.

Opatrenie 7.1.2 Modernizácia zariadení povinnej školskej dochádzky.
Aktivity Spracovanie technickej dokumentácie.
Rekonštrukcia budovy ZŠ Vychylovka – zníženie energetickej náročnosti.
Rekonštrukcia strechy budovy ZŠ Vychylovka.
Rekonštrukcia tepelných zdrojov ZŠ.
Výstavba viacúčelového ihriska pre potreby ZŠ Vychylovka.
Výstavba telocvične pre potreby ZŠ N. Bystrica.
Výstavba telocvične pre potreby ZŠ Vychylovka.



Podprogram 7.2. Šport

Cieľ 7.2. Zabezpečiť trvalé skvalitňovanie vyváženej ponuky výkonnostného a rekreačného športu.

Opatrenia podprogramu:

Opatrenie 7.2.1	Výstavba a rekonštrukcia športovej infraštruktúry.
Aktivity	Spracovanie technickej dokumentácie. Rekonštrukcia a dostavba areálu futbalového ihriska. Výstavba cross-fit ihriska. Výstavba detských ihrísk. Výstavba športového ihriska v lokalite „U Peťka“. Výstavba obecnej plavárne. Výstavba športových ihrísk v lokalite Ricierová II. Výstavba športovo-rekreačného areálu v lokalite Podricierovia – Šudovia. Vybudovanie športovo-rekreačného areálu, detské ihriská – Granátovia. Výstavba umelého klziska. Výstavba work-outových ihrísk, lezeckej steny a lanového centra. Obnova a rekonštrukcia skateparku.
Opatrenie 7.2.2	Rozvoj mimoškolskej činnosti – športové kluby, turistika, kultúrne krúžky.
Aktivity	Zabezpečenie priestorového a materiálneho vybavenia.

5.8 PROGRAM 8. KULTÚRA

Strategický zámer

Trvalé pôsobenie na kultúrne povedomie obyvateľov širokou paletou kultúrnych aktivít organizovaných externými subjektmi. Existencia dôstojných priestorov pre kultúrne aktivity je povinnosť obce. Priebežná a kreatívna propagácia podujatí má vplyv na imidž obce a tým aj na cestovný ruch.

Podprogram 8.1. Kultúrna infraštruktúra

Cieľ 8.1 Zachovanie kultúrno–historického potenciálu obce a rozvoj kultúrnych, informačných a voľnočasových aktivít v nadväznosti na rozvoj cestovného ruchu na regionálnej a miestnej úrovni.

Opatrenia podprogramu:

Opatrenie 8.1.1	Výstavba multifunkčného kultúrneho zariadenia.
Aktivity	Vypracovanie technickej dokumentácie. Rekonštrukcia budovy Domu kultúry – zníženie energetickej náročnosti. Realizácia interiérov – sála, kuchyňa, technické priestory. Obstaranie zdrojov tepla a vykurovacieho systému. Zriadenie priestorov pre potreby umeleckých skupín. Výstavba kultúrno-spoločenského centra v lokalite Závodskovia. Rekonštrukcia a modernizácia objektu kina. Modernizácia vybavenia kina.
Opatrenie 8.1.2	Rekonštrukcia kultúrnych pamiatok.
Aktivity	Rekonštrukcia historických pamiatok. Výstavba náučného chodníka v obci a časti Vychylovka.
Opatrenie 8.1.3	Podpora kultúrnych podujatí v obci.
Aktivity	Vypracovanie technickej dokumentácie. Organizovanie kultúrnych podujatí. Výstavba amfiteátra v centrálnej časti obce.

Podprogram 8.2. Organizačné zabezpečenie

Cieľ 8.2 Organizačne zabezpečiť ponuku kultúrnych podujatí v obci.

Opatrenia podprogramu:

Opatrenie 8.2.1	Spracovať kalendár kultúrnych podujatí na celý rok, tento priebežne aktualizovať. Rozšíriť žánrovú ponuku s orientáciou na hodnotný kultúrny prínos.
Aktivity	Personálne a finančné zabezpečenie. Spracovanie kalendár kultúrnych podujatí.

Podprogram 8.3. Propagácia v oblasti kultúry

Cieľ 8.3 Vytvorenie podmienok na efektívnu propagáciu obce v oblasti kultúry.

Opatrenia podprogramu:

Opatrenie 8.3.1	Spracovať globálnu koncepciu „propagácie“ histórie obce v multimediálnej forme.
Aktivity	Personálne a finančné zabezpečenie. Spracovanie koncepcie v multimediálnej forme.
Opatrenie 8.3.2	Propagácia kultúry na Internete prostredníctvom www stránky obce.
Aktivity	Finančné zabezpečenie. Obsahová analýza www stránky. Priebežná aktualizácia www stránky.



5.9 PROGRAM 9. PROPAGÁCIA A CESTOVNÝ RUCH

Strategický zámer

Budovať goodwill obce a dosiahnuť, aby sa obec stala vyhľadávaným miestom cestovného ruchu v oblasti športu, kultúry a turistiky. Využiť prírodný potenciál, ktorý ponúka blízke aj širšie okolie obce.

Podprogram 9.1. Propagácia obce

Cieľ 9.1 Zabezpečiť účinnú propagáciu obce.

Opatrenia podprogramu:

Opatrenie 9.1.1 Aktualizácia www stránky obce.
 Aktivita Finančné zabezpečenie.
 Obsahová analýza www stránky.
 Pribežná aktualizácia www stránky.

Opatrenie 9.1.2 Podpora budovania informačných tabúľ v obci.
 Aktivita Budovanie a inštalácia tabúľ informujúcich o atraktivitách obce.
 Budovanie a inštalácia tabúľ propagujúcich kultúrne hodnoty obce.

Podprogram 9.2. Rekreačno - relaxačné zázemie obce.

Cieľ 9.2 Budovanie relaxačno – rekreačného zázemia obce.

Opatrenia podprogramu:

Opatrenie 9.2.1 Podpora vytvárania nových atraktivít v obce.
 Aktivita Spracovanie technickej dokumentácie.
 Rekonštrukcia objektov kasární vo Vychylovke na ubytovacie zariadenia.
 Podpora výstavby ubytovacích kapacít v lokalite Mazúrovia I.
 Podpora výstavby ubytovacích kapacít v lokalite Mazúrovia II.
 Podpora výstavby ubytovacích kapacít v lokalite U Priščov.
 Podpora výstavby ubytovacích kapacít v lokalite Podricierová I.
 Podpora výstavby ubytovacích kapacít v lokalite Podricierová II.
 Podpora výstavby ubytovacích kapacít v lokalite Podricierová III.
 Podpora revitalizácie a modernizácie lyžiarskych areálov v lokalite Sobolová – Brhlová.
 Podpora revitalizácie a modernizácie lyžiarskych areálov v lokalite Od Ricierovej a Ricierová.
 Podpora revitalizácie a modernizácie lyžiarskych areálov v lokalite Sobolová – Brhlová.
 Podpora revitalizácie a modernizácie lyžiarskych areálov v lokalite Janíkovia.
 Podpora revitalizácie a modernizácie lyžiarskych areálov v lokalite Pišojov Grúň.
 Vybudovanie vyhladkovej veže nad skanzenom Vychylovka.
 Vybudovanie turistckej atrakcie (posuvného transbordéru cez rieku Bystrica).
 Výstavba rozhľadní v obci (hranica s Poľskom, Podrycierová, Harvelka, Kýčery ...).
 Rozšírenie turistických chodníkov.

Podprogram 9.3. Cestovný ruch.

Cieľ 9.3 Podporovať podnikateľské aktivity v cestovnom ruchu.

Opatrenia podprogramu:

Opatrenie 9.3.1 Uzavrieť s podnikateľmi dohody o poskytovaní služieb v agroturistike a cestovnom ruchu a o propagovaní ich služieb obcami.
 Aktivita Zabezpečenie personálnych kapacít.

Opatrenie 9.3.2 Podporovať podnikateľské subjekty, neziskové organizácie a inštitúcie pri získavaní finančných prostriedkov z grantov a fondov EÚ.
 Aktivita Zabezpečenie personálnych kapacít.

5.10 PROGRAM 10. ADMINISTRATÍVA A BEZPEČNOSŤ

Strategický zámer

Vytvoriť podmienky na efektívnu prácu obecného úradu. Vytvoriť vyhovujúce podmienky na poskytovania verejných služieb, estetizácia a funkčnosť miesta kontaktu so zákazníkmi obecného úradu, vytváranie vhodných technických a pracovných podmienok na obecných úradoch. Vytvorenie podmienok na znižovanie kriminality v obci a ochranu majetku obyvateľov a ostatných subjektov v obci.

Podprogram 10.1. Administratíva

Cieľ 10.1 Zabezpečiť rozvoj administratívnej infraštruktúry a podmienok na výkon samosprávnych funkcií v obci

Opatrenia podprogramu:

Opatrenie 10.1.1 Modernizácia Obecného úradu.



Aktivity Rekonštrukcia obecného rozhlasu.
Modernizácia vybavenia úradu.
Rekonštrukcia budovy a strechy OčÚ – zníženie energetickej náročnosti.

Podprogram 10.2. Bezpečnosť

Cieľ 10.2 Vytvorenie podmienok na znižovanie kriminality v obci a ochranu majetku obyvateľov a ostatných subjektov v obci.

Opatrenia podprogramu:

Opatrenie 10.2.1 Bezpečnosť.
Aktivity Osadenie kamerového systému na miestnom cintoríne.
Osadenie kamerového systému na športovom ihrisku.
Osadenie kamerového systému pri OčÚ.
Rekonštrukcia objektu požiarnej zbrojnice.
Modernizácia techniky požiarnej zbrojnice.

5.11 PROGRAM 11. INFORMATIZÁCIA OBCE

Strategický zámer

Zabezpečenie technických podmienok pre rozvoj informačnej spoločnosti. Umožniť obyvateľom využívať on-line elektronické služby samosprávy. Vytvoriť vhodné podmienky na prechod na e-government na lokálnej úrovni (e-vote, e-services,...). Umožniť obyvateľom obce a pracovníkom samosprávy zvyšovať svoje počítačové vedomie a zručnosti.

Podprogram 11.1. Budovanie a rozvoj informačnej infraštruktúry.

Cieľ 11.1 Zabezpečiť technické podmienky na prechod samosprávy na nový typ vládnutia - e - government.

Opatrenia podprogramu:

Opatrenie 11.1.1 Rozvoj infraštruktúry informačných systémov samosprávy.
Aktivity Technické zabezpečenie IS.
Tvorba základného SW na komunikáciu občan – samospráva – podnikateľské subjekty.
Zvýšenie dostupnosti signálu mobilných operátorov.
Modernizácia www stránky obce.
Realizácia wi-fi v centrálnej časti obce.

Opatrenie 11.1.2 Zavádzanie efektívnych elektronických služieb poskytovaných na úrovni samosprávy.
Aktivity Tvorba aplikačného softwaru na zabezpečenie e – služieb v obci.
Tvorba SW na realizáciu e-vote na miestnej úrovni.

Podprogram 11.2. Počítačová gramotnosť.

Cieľ 11.2 Zvýšenie počítačovej gramotnosti obyvateľov a pracovníkov samosprávy.

Opatrenia podprogramu:

Opatrenie 11.2.1 Podpora zvyšovania počítačového vedomia u pracovníkov samosprávy.
Aktivity Realizácia kurzov v oblasti nových SW pre pracovníkov miestnej samosprávy.

Opatrenie 11.2.2 Podpora zvyšovania počítačového vedomia u obyvateľov obce.
Aktivity Realizácia kurzov na zvyšovanie počítačového vedomia u obyvateľov obce.
Realizácia kurzov na obsluhu a používanie obecného informačného a komunikačného systému.

Opatrenie 11.2.3 Podpora vzdelávacích aktivít zameraných na zvyšovanie zručností a vedomostí o internete a motiváciu k používaniu internetu a elektronických služieb.
Aktivity Realizácia kurzov na zvyšovanie vedomostí o internete.

6 MERATEĽNÉ INDIKÁTORY

Monitorovanie Programu hospodárskeho a sociálneho rozvoja obce Nová Bystrica sa vykonáva na základe súboru indikátorov priradených k jednotlivým cieľom a opatreniam (ktoré môžu byť priebežne konkretizované). Indikátory podporujú oprávnenosť verejných výdavkov na jednotlivé opatrenia a zároveň preukazujú ekonomickú účinnosť realizovaných verejných výdavkov. Indikátory budú zároveň základným faktorom pri tvorbe kritérií na čerpanie finančnej podpory z regionálneho rozvojového fondu.

6.1 PROGRAM 1. HOSPODÁRSTVO A VEDECKO-TECHNICKÝ ROZVOJ

Podprogram 1.1. Podpora malého a stredného podnikania zo strany obce.

Cieľ 1.1 Finančne, legislatívne a technicky podporovať malé a stredné podnikanie zo strany obce.



Opatrenia	Názov	Merateľné indikátory	Typ	Merná jednotka	Inform. zdroj	Vých. hodnota	Cieľová hodnota
Opatrenie 1.1.1	Zakladanie a revitalizácia malých a stredných podnikov s majetkovou účasťou obce.	Počet vytvorených nových pracovných miest	dopad	počet	podn. subjekt	0	20
		Počet revitalizovaných podnikateľských subjektov	dopad	počet	podn. subjekt	0	1
		Nárast tržieb	výsledok	%	podn. subjekt	7	10
Opatrenie 1.1.2	Podpora rozvoja obchodných a komerčných služieb v obci.	Počet vytvorených nových pracovných miest	dopad	počet	podn. subjekt	0	10
		Počet nových podnikateľských subjektov	dopad	počet	podn. subjekt	0	5
		Celková predajná plocha	výsledok	m ²	podn. subjekt	0	600

Podprogram 1.2. Podpora tradičných odvetví priemyslu, poľnohospodárstva a lesníctva.

Cieľ 1.2 Zabezpečiť rozvoj tradičných remesiel v obci.

Opatrenia	Názov	Merateľné indikátory	Typ	Merná jednotka	Inform. zdroj	Vých. hodnota	Cieľová hodnota
Opatrenie 1.2.1	Rekonštrukcia budov a hál podnikov drevárskej a lesníckej výroby.	Počet vytvorených nových pracovných miest	dopad	počet	podn. subjekt	0	15
		Nárast pridanej hodnoty	dopad	%	podn. subjekt	5	10
		Nárast tržieb	výsledok	%	podn. subjekt	7	10
		Počet podporených projektov	výstup	počet	podn. subjekt	0	3
		Výdavky na inovácie	výsledok	€	podn. subjekt	0	1 mil.

Podprogram 1.3. Podpora inovačných aktivít v podnikoch.

Cieľ 1.3 Vytvorenie podmienok na rozvoj inovačných aktivít v súkromných podnikoch.

Opatrenia	Názov	Merateľné indikátory	Typ	Merná jednotka	Inform. zdroj	Vých. hodnota	Cieľová hodnota
Opatrenie 1.3.1	Zavádzanie nových technológií do súčasných výrobných prevádzok.	Počet vytvorených nových pracovných miest	dopad	počet	podn. subjekt	0	5
		Nárast pridanej hodnoty	dopad	%	podn. subjekt	5	10
		Nárast tržieb	výsledok	%	podn. subjekt	5	10
		Výdavky na inovácie	výsledok	€	podn. subjekt	0	0,5 mil..

Podprogram 1.4. Energetická efektívnosť a progresívne technológie vo výrobe.

Cieľ 1.4 Zvýšenie energetickej efektívnosti na strane výroby aj spotreby a zavádzanie progresívnych technológií v energetike.

Opatrenia	Názov	Merateľné indikátory	Typ	Merná jednotka	Inform. zdroj	Vých. hodnota	Cieľová hodnota
Opatrenie 1.4.1	Podpora výstavby zariadení na využívanie obnoviteľných zdrojov energie.	Objem preinvestovaných prostriedkov	výsledok	€	obec Nová Bystrica	0	50 tis.
		Objem vyprodukovanej elektrickej energie	výsledok	kVA	obec Nová Bystrica	0	150
		Počet vytvorených nových pracovných miest	dopad	počet	obec Nová Bystrica	0	0

6.2 PROGRAM 2. DOPRAVA A KOMUNIKÁCIE

Podprogram 2.1. Komunikácie

Cieľ 2.1 Rozvoj dopravnej infraštruktúry

Opatrenia	Názov	Merateľné indikátory	Typ	Merná jednotka	Inform. zdroj	Vých. hodnota	Cieľová hodnota
Opatrenie 2.1.1	Výstavba a rekonštrukcia miestnych komunikácií v obci.	Dĺžka rekonštruovaných a novovybudovaných ciest II. a III. Triedy a miestnych komunikácií	výstup	km	obec Nová Bystrica	0	25
		Dĺžka novovybudovaných chodníkov	výstup	km	obec Nová Bystrica	0	0



		Počet užívateľov podporených Projektov	výsledok	počet	obec Nová Bystrica	0	2816
		Počet vytvorených pracovných miest	výsledok	počet	obec Nová Bystrica	0	0
Opatrenie 2.1.2	Výstavba a rekonštrukcia štátnych komunikácií v obci.	Dĺžka rekonštruovaných a novovybudovaných ciest II. a III. triedy a miestnych komunikácií	výstup	km	obec Nová Bystrica	0	10
		Dĺžka novovybudovaných chodníkov	výstup	km	obec Nová Bystrica	0	0
		Počet užívateľov podporených Projektov	výsledok	počet	obec Nová Bystrica	-	-
		Počet vytvorených pracovných miest	výsledok	počet	obec Nová Bystrica	0	0
Opatrenie 2.1.3	Výstavba cyklotrás na prepojenie sídiel regiónu.	Dĺžka vybudovaných cyklotrás	výstup	km	obec Nová Bystrica	0	10
		Počet užívateľov podporených projektov	výsledok	počet	obec Nová Bystrica	0	2816
		Počet nových návštevníkov obce	výsledok	počet	obec Nová Bystrica	0	2500
		Počet vytvorených pracovných miest	výsledok	počet	obec Nová Bystrica	0	0
Opatrenie 2.1.4	Dostavba parkovísk pre potreby občianskej infraštruktúry.	Počet novovybudovaných parkovacích miest	výstup	počet	obec Nová Bystrica	0	100
		Počet užívateľov podporených projektov	výsledok	počet	obec Nová Bystrica	0	2816
		Počet vytvorených pracovných miest	výsledok	počet	obec Nová Bystrica	0	0
Opatrenie 2.1.5	Dostavba a rekonštrukcia chodníkov popri miestnych komunikáciách.	Dĺžka rekonštruovaných chodníkov	výstup	km	obec Nová Bystrica	0	10
		Dĺžka novovybudovaných chodníkov	výstup	km	obec Nová Bystrica	0	10
		Počet užívateľov podporených projektov	výsledok	počet	obec Nová Bystrica	0	2816
		Počet vytvorených pracovných miest	výsledok	počet	obec Nová Bystrica	0	0
Opatrenie 2.1.6	Rekonštrukcia/výstavba mostov a lávok.	Počet zrekonštruovaných/vybudovaných mostov	výstup	počet	obec Nová Bystrica	0	5
		Počet užívateľov podporených projektov	výsledok	počet	obec Nová Bystrica	-	-
Opatrenie 2.1.7	Úprava dopravnej infraštruktúry.	Počet novovybudovaných dopravných technických zariadení	výsledok	počet	obec Nová Bystrica	0	10
		Dĺžka novovybudovaných komunikácií	výstup	km	obec Nová Bystrica	0	0

Podprogram 2.2. Doprava

Cieľ 2.2 Zabezpečenie dopravného spojenia hromadnou autobusovou dopravou, prípadne železničnou dopravou.

Opatrenia	Názov	Merateľné indikátory	Typ	Merná jednotka	Inform. zdroj	Vých. hodnota	Cieľová hodnota
Opatrenie 2.2.1	Riešenie zastávok SAD ako prvkov drobnej architektúry (prístrešky, lavičky, sedenia, informačné tabule, smetné koše, zeleň,...).	Počet zrekonštruovaných zastávok SAD	výstup	počet	obec Nová Bystrica	0	10
		Počet užívateľov podporených projektov	výsledok	počet	obec Nová Bystrica	0	2816
		Počet vytvorených pracovných miest	výsledok	počet	obec Nová Bystrica	0	0

6.3 PROGRAM 3. TECHNICKÁ INFRAŠTRUKTÚRA

Cieľ 3 Zabezpečiť rozvoj a rekonštrukciu technickej infraštruktúry v obci.

Opatrenia	Názov	Merateľné indikátory	Typ	Merná jednotka	Inform. zdroj	Vých. hodnota	Cieľová hodnota
Opatrenie 3.1	Výstavba inžinierskych sietí v nových lokalitách.	Celková nová plocha pre IBV	výsledok	ha	obec Nová Bystrica	0	5



		Počet nových obyvateľov obce	dopad	osoby	obec Nová Bystrica	0	100
Opatrenie 3.2	Rekonštrukcia a rozšírenie verejného osvetlenia.	Počet inštalovaných svietidiel	výsledok	počet	obec Nová Bystrica	0	150
		Zvýšenie pokrytia územia verejným osvetlením	dopad	%	obec Nová Bystrica	85	100
		Počet podporených Projektov, prostredníctvom ktorých boli vytvorené podmienky na poskytovanie nových služieb verejnej infraštruktúry	dopadu	počet	obec Nová Bystrica	0	1
Opatrenie 3.3	Revitalizácia pietnych miest v obci.	Plocha zrekonštruovaného cintorína	výstup	m ²	obec Nová Bystrica	0	3000
		Počet vysadených krov a drevín	výsledok	počet	obec Nová Bystrica	0	200
Opatrenie 3.4	Zásobovanie pitnou vodou.	Percento obyvateľov zásobovaných vodou z verejných vodovodov	kontextový	%	obec Nová Bystrica	95	99
		Dĺžka vybudovanej vodovodnej siete	výsledok	km	obec Nová Bystrica	0	10
		Počet užívateľov podporených Projektov	výsledok	počet	obec Nová Bystrica	0	2816
Opatrenie 3.5	Zvýšenie kapacity elektrickej rozvodnej siete.	Zvýšenie kapacity v %	dopad	%	obec Nová Bystrica	0	10
		Počet užívateľov podporených Projektov	výsledok	počet	obec Nová Bystrica	0	2816
Opatrenie 3.6	Dostavba rozvodnej siete plynu.	Zvýšenie kapacity v %	dopad	%	obec Nová Bystrica	0	15
		Počet užívateľov podporených Projektov	výsledok	počet	obec Nová Bystrica	0	2816

6.4 PROGRAM 4. ODPADOVÉ HOSPODÁRSTVO

Cieľ 4 Nakladanie s komunálnym a drobným stavebným odpadom

Opatrenia	Názov	Merateľné indikátory	Typ	Merná jednotka	Inform. zdroj	Vých. hodnota	Cieľová hodnota
Opatrenie 4.1	V súlade s prijatými koncepciami zabezpečiť permanentné znižovanie podielu skladovanej časti odpadov, k čomu organizovať mobilné zbery textílií, kovového odpadu, viacvrstvových obalov nebezpečných odpadov.	Produkcia komunálneho odpadu	ŠÚ SR	tony	obec Nová Bystrica	0	50
		Zneškodnený komunálny odpad	MŽP SR	tony	obec Nová Bystrica	0	35
		Objem separovaného odpadu.	dopad	tony	obec Nová Bystrica	0	15
		Znižovanie objemu produkovaného odpadu	dopad	%	obec Nová Bystrica	0	5
Opatrenie 4.2	Zabezpečiť separáciu komunálneho odpadu v obci.	Objem separovaného odpadu.	dopad	tony	obec Nová Bystrica	0	15
		Znižovanie objemu produkovaného odpadu	dopad	tony	obec Nová Bystrica	0	5
		Zneškodnený komunálny odpad	MŽP SR	kontextový	obec Nová Bystrica	0	35
Opatrenie 4.3	Rekultivácia čiernych skládok.	Plocha rekultivovanej skládky KO, čiernych skládok.	výsledok	m ²	obec Nová Bystrica	0	2000
Opatrenie 4.4	Výstavba a dovybavenie obecného kompostoviska a zberného dvora.	Objem uskladneného odpadu v tonách,	dopad	tony	obec Nová Bystrica	0	5
		Počet vybudovaných kompostovísk a zberných dvorov	Výsledok	počet	obec Nová Bystrica	0	2
Opatrenie 4.5	Výstavba splaškovej kanalizačnej siete.	Dĺžka novovybudovanej splaškovej kanalizácie	výsledok	km	obec Nová Bystrica	0	12
Opatrenie 4.6	Výstavba dažďovej kanalizačnej siete.	Dĺžka novovybudovanej dažďovej kanalizácie	výsledok	km	obec Nová Bystrica	0	5

6.5 PROGRAM 5. ŽIVOTNÉ PROSTREDIE

Podprogram 5.1. Informovanosť a poradenstvo

Cieľ 5.1 Zabezpečiť účinný systém informovanosti a poradenstva

Opatrenia	Názov	Merateľné indikátory	Typ	Merná jednotka	Inform. zdroj	Vých. hodnota	Cieľová hodnota
Opatrenie 5.1.1	Spracovať koncepciu zabezpečenia informovanosti, poradenstva a prevencie v oblasti ŽP. Trvale preferovať poradenstvo a prevenciu pred represiou.	Počet vypracovaných koncepcií	výsledok	počet	obec Nová Bystrica	0	1
		Počet užívateľov podporených projektov	výsledok	počet	obec Nová Bystrica	0	2816



Podprogram 5.2. Ochrana a racionálne využívanie vôd, ochrana pred povodňami

Cieľ 5.2 Zabezpečiť ochranu a racionálne využívanie vôd, ochranu pred povodňami.

Opatrenia	Názov	Merateľné indikátory	Typ	Merná jednotka	Inform. zdroj	Vých. hodnota	Cieľová hodnota
Opatrenie 5.2.1	Zabezpečiť dostatok kvalitatívnej pitnej vody, minimalizovať straty vo vodovodných sieťach.	Percento obyvateľov zásobovaných vodou z verejných vodovodov	kontextový	%	obec Nová Bystrica	90	99
Opatrenie 5.2.2	Revitalizácia protizáplavových opatrení.	Dĺžka upravených korýt	výsledok	km	obec Nová Bystrica	0	4
		Počet vytvorených poldrov	výsledok	počet	obec Nová Bystrica	0	0
		Počet vytvorených protizáplavových hrádzi	výsledok	počet	obec Nová Bystrica	0	0
Opatrenie 5.2.3	Revitalizácia a úprava korýt vodných tokov.	Dĺžka zrekonštruovaných korýt tokov	výsledok	km	obec Nová Bystrica	0	4
		Zvýšenie prietoku korýt vodných tokov	dopad	%	obec Nová Bystrica	0	30

Podprogram 5.3. Ochrana ovzdušia

Cieľ 5.3 Zabezpečiť účinnú ochranu ovzdušia pred malými a strednými zdrojmi znečistenia nachádzajúcimi sa v katastrálnom území obce

Opatrenia	Názov	Merateľné indikátory	Typ	Merná jednotka	Inform. zdroj	Vých. hodnota	Cieľová hodnota
Opatrenie 5.3.1	Zabezpečiť zníženie produkovaných emisií hlavným zdrojom znečistenia – domácnosti.	Počet domácností s vykurovaním alternatívnymi zdrojmi energie	výsledok	%	obec Nová Bystrica	0	30

Podprogram 5.4. Ochrana a rozvoj ostatných zložiek životného prostredia

Cieľ 5.4 Realizácia účinných opatrení v oblasti ostatných zložiek životného prostredia.

Opatrenia	Názov	Merateľné indikátory	Typ	Merná jednotka	Inform. zdroj	Vých. hodnota	Cieľová hodnota
Opatrenie 5.4.1	Realizácia protierózných opatrení.	Celková plocha s realizovanými opatreniami	výstup	ha	obec Nová Bystrica	0	2
		Počet užívateľov podporených Projektov	výsledok	počet	obec Nová Bystrica	0	2816
		Počet vysadených nových krovin a stromov,	výsledok	počet	obec Nová Bystrica	0	150
Opatrenie 5.4.2	Výstavba a revitalizácia oddychových zón v obci.	Plocha zrekonštruovaných OZ	výsledok	m ²	obec Nová Bystrica	0	4000
		Počet vysadených krov a drevín	výsledok	počet	obec Nová Bystrica	0	150

6.6 PROGRAM 6. SOCIÁLNE SLUŽBY A ZDRAVOTNÍCTVO

Podprogram 6.1. Sociálne služby

Cieľ 6.1 Doplniť chýbajúcu infraštruktúru sociálnych zariadení v obci a zvýšiť ich kvalitu.

Opatrenia	Názov	Merateľné indikátory	Typ	Merná jednotka	Inform. zdroj	Vých. hodnota	Cieľová hodnota
Opatrenie 6.1.1	Obyvatelia v dôchodkovom veku.	Počet užívateľov podporených projektov	výsledku	počet	obec Nová Bystrica	0	50
		Počet podporených Projektov	výsledku	počet	obec Nová Bystrica	0	1
Opatrenie 6.1.2	Mladé rodiny s deťmi.	Počet užívateľov podporených projektov	výsledku	počet	obec Nová Bystrica	0	50
		Počet podporených projektov	výsledku	počet	obec Nová Bystrica	0	5
		Počet vytvorených pracovných miest	výsledku	počet	obec Nová Bystrica	0	0
Opatrenie 6.1.3	Marginalizované skupiny.	Počet podporených projektov	výsledku	počet	obec Nová	0	2



		Počet užívateľov podporených projektov	výsledku	počet	Bystrica obec Nová Bystrica	0	15
--	--	--	----------	-------	--------------------------------------	---	----

Podprogram 6.2. Zdravotnícke služby

Cieľ 6.2 Zlepšiť úroveň poskytovania zdravotníckych a sociálnych služieb.

Opatrenia	Názov	Merateľné indikátory	Typ	Merná jednotka	Inform. zdroj	Vých. hodnota	Cieľová hodnota
Opatrenie 6.2.1	Podpora poradenskej činnosti.	Počet užívateľov podporených projektov	výsledku	počet	obec Nová Bystrica	0	5
		Počet podporených projektov	výstupu	počet	obec Nová Bystrica	0	1
Opatrenie 6.2.2	Zabezpečiť dostupnosť zdravotnej starostlivosti pre dospelých občanov.	Počet podporených projektov, prostredníctvom ktorých boli vytvorené podmienky na poskytovanie nových služieb verejnej infraštruktúry	dopadu	počet	obec Nová Bystrica	0	1
		Počet užívateľov podporených projektov	výsledku	počet	obec Nová Bystrica	0	2816

Podprogram 6.3. Služby zamestnanosti

Cieľ 6.3 Zlepšenie zamestnanosti a sociálnej inklúzie rizikových skupín obyvateľov obce.

Opatrenia	Názov	Merateľné indikátory	Typ	Merná jednotka	Inform. zdroj	Vých. hodnota	Cieľová hodnota
Opatrenie 6.3.1	Realizácia vzdelávacích kurzov v oblasti malého podnikania.	počet úspešných absolventov programov ČZV podporených z projektov OPV	výstup	absolútny počet	obec Nová Bystrica	0	20
		produktivita práce ako dôsledok rozvoja ľudského kapitálu	vplyv	%	obec Nová Bystrica	20	20
Opatrenie 6.3.2	Podpora klientov formou individuálneho poradenstva, posudzovania individuálnych schopností a vypracovávanie individuálnych akčných plánov a rozvoj celoživotného poradenstva.	Počet užívateľov podporených projektov	výsledku	počet	obec Nová Bystrica	0	20
		Počet podporených projektov	výstupu	počet	obec Nová Bystrica	0	1
Opatrenie 6.3.3	Podpora poradensko-vzdelávacích aktivít zameraných na získavanie sociálnych zručností pri hľadaní si zamestnania a komunikácie s potenciálnym zamestnávateľom pre znevýhodnených uchádzačov o zamestnanie.	Počet užívateľov podporených projektov	výsledku	počet	obec Nová Bystrica	0	20
		Počet podporených projektov	výstupu	počet	obec Nová Bystrica	0	5
		Zníženie nezamestnanosti	dopad	%	obec Nová Bystrica	0	10
		Počet novozaložených podnikateľských subjektov	dopad	%	obec Nová Bystrica	0	5

6.7 PROGRAM 7. VZDELÁVANIE A ŠPORT

Podprogram 7.1. Vzdelávanie

Cieľ 7.1 Zabezpečiť rozvoj a údržbu infraštruktúry vzdelávania a zabezpečenie podmienok pre efektívnu vzdelávaciu činnosť v obci.

Opatrenia	Názov	Merateľné indikátory	Typ	Merná jednotka	Inform. zdroj	Vých. hodnota	Cieľová hodnota
Opatrenie 7.1.1	Modernizácia zariadení predškolskej výchovy.	Počet užívateľov podporených projektov	výsledku	počet	obec Nová Bystrica	0	77
Opatrenie 7.1.2	Modernizácia zariadení povinnej školskej dochádzky.	Počet užívateľov podporených projektov	výsledku	počet	obec Nová Bystrica	0	242

Podprogram 7.2. Šport

Cieľ 7.2. Zabezpečiť trvalé skvalitňovanie vyváženej ponuky výkonnostného a rekreačného športu.

Opatrenia	Názov	Merateľné indikátory	Typ	Merná jednotka	Inform. zdroj	Vých. hodnota	Cieľová hodnota
Opatrenie 7.2.1	Výstavba a rekonštrukcia športovej infraštruktúry.	Počet vybudovaných ihrísk	výsledku	počet	obec Nová Bystrica	0	15
		Počet organizovaných športových podujatí	výsledku	počet	obec Nová Bystrica	0	30
		Počet užívateľov podporených projektov	výsledku	počet	obec Nová Bystrica	0	300
Opatrenie 7.2.2	Rozvoj mimoškolskej činnosti – športové	Počet organizovaných športových podujatí	výsledku	počet	obec Nová Bystrica	0	20



	kluby, turistika, kultúrne krúžky.	Počet užívateľov podporených projektov	výsledku	počet	obec Nová Bystrica	0	200
--	------------------------------------	--	----------	-------	--------------------	---	-----

6.8 PROGRAM 8. KULTÚRA

Podprogram 8.1. Kultúrna infraštruktúra

Cieľ 8.1 Zachovanie kultúrno-historického potenciálu obce a rozvoj kultúrnych, informačných a voľnočasových aktivít v nadväznosti na rozvoj cestovného ruchu na regionálnej a miestnej úrovni.

Opatrenia	Názov	Merateľné indikátory	Typ	Merná jednotka	Inform. zdroj	Vých. hodnota	Cieľová hodnota
Opatrenie 8.1.1	Výstavba multifunkčného kultúrneho zariadenia.	Výmera zrekonštruovaných/vybudovaných priestorov v m ²	výstup	m ²	obec Nová Bystrica	0	500
		Zníženie koeficientu prestupu tepla,	dopad	%	obec Nová Bystrica	0	30
		Plocha zrekonštruovanej strešnej krytiny,	výstup	m ²	obec Nová Bystrica	0	450
Opatrenie 8.1.2	Rekonštrukcia kultúrnych pamiatok.	Počet vybudovaných/zrekonštruovaných kultúrnych objektov	výstup	počet	obec Nová Bystrica	0	2
		Počet užívateľov	dopad	počet	obec Nová Bystrica	0	2816
Opatrenie 8.1.3	Podpora kultúrnych podujatí v obci.	Počet vybudovaných objektov	výstup	počet	obec Nová Bystrica	0	1
		Počet organizovaných podujatí	dopad	počet	obec Nová Bystrica	0	5

Podprogram 8.2. Organizačné zabezpečenie

Cieľ 8.2 Organizačne zabezpečiť ponuku kultúrnych podujatí v obci.

Opatrenia	Názov	Merateľné indikátory	Typ	Merná jednotka	Inform. zdroj	Vých. hodnota	Cieľová hodnota
Opatrenie 8.2.1	Spracovať kalendár kultúrnych podujatí na celý rok, tento priebežne aktualizovať. Rozšíriť žánrovú ponuku s orientáciou na hodnotný kultúrny prínos.	Počet spracovaných reklamných informačných letákov	výsledku	počet	obec Nová Bystrica	0	1
		Počet nových návštevníkov obce	výsledku	počet	obec Nová Bystrica	0	2500

Podprogram 8.3. Propagácia v oblasti kultúry

Cieľ 8.3 Vytvorenie podmienok na efektívnu propagáciu obce v oblasti kultúry.

Opatrenia	Názov	Merateľné indikátory	Typ	Merná jednotka	Inform. zdroj	Vých. hodnota	Cieľová hodnota
Opatrenie 8.3.1	Spracovať globálnu koncepciu „propagácie“ histórie obce v multimediálnej forme.	Počet spracovaných reklamných informačných letákov, multimediálnych prezentácií	výsledku	počet	obec Nová Bystrica	0	0
		Počet nových návštevníkov obce	výsledok	počet	obec Nová Bystrica	0	2500
Opatrenie 8.3.2	Propagácia kultúry na Internete prostredníctvom www stránky obce.	Počet nových prístupov na www stránku	výsledok	počet	obec Nová Bystrica	0	500
		Počet nových návštevníkov obce	dopad	počet	obec Nová Bystrica	0	2500
		Počet propagovaných kultúrnych podujatí	výsledok	počet	obec Nová Bystrica	0	1

6.9 PROGRAM 9. PROPAGÁCIA A CESTOVNÝ RUCH

Podprogram 9.1. Propagácia obce

Cieľ 9.1 Zabezpečiť účinnú propagáciu obce.

Opatrenia	Názov	Merateľné indikátory	Typ	Merná jednotka	Inform. zdroj	Vých. hodnota	Cieľová hodnota
Opatrenie 9.1.1	Aktualizácia www stránky obce.	Počet nových prístupov na www stránku	výsledok	počet	obec Nová	1900	500



					Bystrica		
Opatrenie 9.1.2	Podpora budovania informačných tabúlí v obce.	Počet nových inštalovaných tabúlí	výsledok	počet	obec Nová Bystrica	0	3
		Počet nových návštevníkov obce	dopad	počet	obec Nová Bystrica	0	2000

Podprogram 9.2. Rekreačno - relaxačné zázemie obce.

Cieľ 9.2 Budovanie relaxačno – rekreačného zázemia obce.

Opatrenia	Názov	Merateľné indikátory	Typ	Merná jednotka	Inform. zdroj	Vých. hodnota	Cieľová hodnota
Opatrenie 9.2.1	Podpora vytvárania nových atrakcií v obci.	Počet vytvorených nových pracovných miest	dopad	počet	obec Nová Bystrica	0	15
		Počet nových návštevníkov obce	výsledok	počet	obec Nová Bystrica	0	2500
		Tržby z predaja služieb	dopad	€	obec Nová Bystrica	0	100 tis.

Podprogram 9.3. Cestovný ruch.

Cieľ 9.3 Podporovať podnikateľské aktivity v cestovnom ruchu.

Opatrenia	Názov	Merateľné indikátory	Typ	Merná jednotka	Inform. zdroj	Vých. hodnota	Cieľová hodnota
Opatrenie 9.3.1	Uzavrieť s podnikateľmi dohody o poskytovaní služieb v agroturistike a cestovnom ruchu a o propagovaní ich služieb obcami.	Počet uzatvorených dohôd	výsledok	počet	obec Nová Bystrica	0	1
		Počet nových atrakcií obce	výsledok	počet	obec Nová Bystrica	0	2
		Počet nových propagačných materiálov	výsledok	počet	obec Nová Bystrica	0	1
		Počet nových návštevníkov obce	výsledok	počet	obec Nová Bystrica	0	2500
Opatrenie 9.3.2	Podporovať podnikateľské subjekty, neziskové organizácie a inštitúcie pri získavaní finančných prostriedkov z grantov a fondov EÚ.	Počet nových atrakcií obce	výsledok	počet	obec Nová Bystrica	0	2
		Objem získaných prostriedkov	výstup	mil. €	obec Nová Bystrica	0	-
		Počet nových návštevníkov obce	výsledok	počet	obec Nová Bystrica	0	2500
		Počet užívateľov podporených projektov	výsledku	počet	obec Nová Bystrica	0	2500

6.10 PROGRAM 10. ADMINISTRATÍVA A BEZPEČNOSŤ

Podprogram 10.1. Administratíva

Cieľ 10.1 Zabezpečiť rozvoj administratívnej infraštruktúry a podmienok na výkon samosprávnych funkcií v obci

Opatrenia	Názov	Merateľné indikátory	Typ	Merná jednotka	Inform. zdroj	Vých. hodnota	Cieľová hodnota
Opatrenie 10.1.1	Modernizácia Obecného úradu.	Počet podporených projektov, prostredníctvom ktorých boli vytvorené podmienky na poskytovanie nových služieb verejnej infraštruktúry	dopadu	počet	obec Nová Bystrica	0	5

Podprogram 10.2. Bezpečnosť

Cieľ 10.2 Vytvorenie podmienok na znižovanie kriminality v obci a ochranu majetku obyvateľov a ostatných subjektov v obci.

Opatrenia	Názov	Merateľné indikátory	Typ	Merná jednotka	Inform. zdroj	Vých. hodnota	Cieľová hodnota
Opatrenie 10.2.1	Bezpečnosť	Počet nainštalovaných kamier	výsledok	počet	obec Nová Bystrica	0	15
		Zníženie kriminality	dopad	%	obec Nová Bystrica	0	35
		Pokrytie územia	dopad	%	obec Nová Bystrica	0	50



6.11 PROGRAM 11. INFORMATIZÁCIA OBCE

Podprogram 11.1. Budovanie a rozvoj informačnej infraštruktúry.

Cieľ 11.1 Zabezpečiť technické podmienky na prechod samosprávy na nový typ vládnutia - e - government.

Opatrenia	Názov	Merateľné indikátory	Typ	Merná jednotka	Inform. zdroj	Vých. hodnota	Cieľová hodnota
Opatrenie 11.1.1	Rozvoj infraštruktúry informačných systémov samosprávy.	% obyvateľov, ktorí využili internet v priebehu posledných 3 mesiacov na interakciu s verejnými inštitúciami	dopad	%	obec Nová Bystrica	10	20
		% podnikov, ktoré využili internet v priebehu posledných 3 mesiacov na interakciu s verejnými inštitúciami	dopad	%	obec Nová Bystrica	20	40
		Podiel transakčných typov služieb na celkovom počte základných verejných e-služieb	dopad	%	obec Nová Bystrica	10	20
Opatrenie 11.1.2	Zavádzanie efektívnych elektronických služieb poskytovaných na úrovni samosprávy.	on-line dostupnosť 20 základných verejných služieb	dopad	%	obec Nová Bystrica	5	30
		Počet potrebných dokumentov pri vybavení agendy spojenej s vybranou životnou udalosťou	výsledok	Počet	obec Nová Bystrica	3	1
		% obyvateľov, ktorí využili internet v priebehu posledných 3 mesiacov na interakciu s verejnými inštitúciami	dopad	%	obec Nová Bystrica	5	30
		% podnikov, ktoré využili internet v priebehu posledných 3 mesiacov na interakciu s verejnými inštitúciami	dopad	%	obec Nová Bystrica	10	20
		Podiel transakčných typov služieb na celkovom počte základných verejných e-služieb	dopad	%	obec Nová Bystrica	20	40

Podprogram 11.2. Počítačová gramotnosť.

Cieľ 11.2 Zvýšenie počítačovej gramotnosti obyvateľov a pracovníkov samosprávy.

Opatrenia	Názov	Merateľné indikátory	Typ	Merná jednotka	Inform. zdroj	Vých. hodnota	Cieľová hodnota
Opatrenie 11.2.1	Podpora zvyšovania počítačového vedomia u pracovníkov samosprávy.	Počet užívateľov podporených Projektov	výsledku	počet	obec Nová Bystrica	0	3
		Počet podporených projektov	výstupu	počet	obec Nová Bystrica	0	1
		% pracovníkov ovládajúcich 5 zo 6 základných IT zručností	dopad	%	obec Nová Bystrica	50	100
Opatrenie 11.2.2	Podpora zvyšovania počítačového vedomia u obyvateľov obce.	Počet užívateľov podporených projektov	výsledku	počet	obec Nová Bystrica	0	100
		Počet podporených projektov	výstupu	počet	obec Nová Bystrica	0	5
		% obyvateľov ovládajúcich 5 zo 6 základných IT zručností	dopad	%	obec Nová Bystrica	10	20
Opatrenie 11.2.3	Podpora vzdelávacích aktivít zameraných na zvyšovanie zručností a vedomostí o internete a motiváciu k používaniu internetu a elektronických služieb.	Počet užívateľov podporených projektov	výsledku	počet	obec Nová Bystrica	0	100
		Počet podporených projektov	výstupu	počet	obec Nová Bystrica	0	5
		Podiel transakčných typov služieb na celkovom počte základných verejných e-služieb	dopad	%	obec Nová Bystrica	5	30
		% obyvateľov, ktorí využili internet v priebehu posledných 3 mesiacov na interakciu s verejnými inštitúciami	dopad	%	obec Nová Bystrica	10	20
		% podnikov, ktoré využili internet v priebehu posledných 3 mesiacov na interakciu s verejnými inštitúciami	dopad	%	obec Nová Bystrica	20	40
		% obyvateľov ovládajúcich 5 zo 6 základných IT zručností	dopad	%	obec Nová Bystrica	10	20





Realizačná časť Programu hospodárskeho rozvoja a sociálneho rozvoja obce Nová Bystrica 2016 - 2025

Realizačná časť je zameraná na popis postupov inštitucionálneho zabezpečenia formou partnerstva a organizačné zabezpečenie realizácie programu rozvoja obce, systém monitorovania a hodnotenia plnenia programu rozvoja obce s ustanovením merateľných ukazovateľov, vecný a časový harmonogram realizácie programu rozvoja obce formou akčných plánov.

7 INŠTITUCIONÁLNE A ORGANIZAČNÉ ZABEZPEČENIE REALIZÁCIE PHRSR OBCE NOVÁ BYSTRICA

Obecný úrad zabezpečuje trvalo udržateľný hospodársky rozvoj, sociálny rozvoj a územný rozvoj prostredníctvom PHRSR a Akčných plánov. Obecný úrad v súčinnosti s poslancami OZ a zriadenými komisiami pripravuje vízie, stratégie, iniciuje aktivity strategického rozvoja obce, vykonáva stratégiu regionálneho rozvoja, vypracováva program hospodárskeho a sociálneho rozvoja, koordinuje spoluprácu na jeho vypracovaní, spolupracuje s externým prostredím, vedie databázy kontaktov, vedie prehľad o organizáciách tretieho sektora, pomáha a vytvára podmienky na ich činnosť. Úrad analyzuje potreby, ktoré sa plánujú prefinancovať z príspevkov na projekty, sleduje výzvy na predkladanie žiadostí, legislatívu, pravidlá, pri príprave spolupracuje s vecnými útvarmi a externým prostredím, vytvára podmienky pre realizáciu projektov, monitoruje priebeh realizácie projektov, zúčastňuje sa na kontrole práce na projektoch, kontroluje práce na realizácii projektov a hodnotí ukončené projekty, sleduje legislatívu a pravidlá pre čerpanie fondov EÚ a grantov, komunikuje s riadiacim orgánom, monitoruje realizáciu projektov.

Koordinácia efektívnej a účinnej implementácie PHRSR obce bude zabezpečená prostredníctvom príslušných komisií OZ.

Obecné zastupiteľstvo kontroluje dosahovanie stanovených cieľov PHRSR obce Nová Bystrica. Pravidelne sleduje a hodnotí výsledky implementácie PHRSR. Orgány a inštitúcie štátnej správy všetkých oblastí spoločensko-ekonomického a kultúrneho života, ktoré realizáciou svojich rozvojových aktivít prispievajú k napĺňaniu cieľov PHRSR obce a vstupujú do partnerstiev územnej spolupráce. Podnikateľské subjekty, združenia podnikateľských subjektov, zamestnávateľia – koordinujúce aktivity na napĺňanie cieľov PHRSR a vstupujúce do partnerstiev na mimosektorovej báze, podnikateľský subjekt – samospráva – tretí sektor. Záujmové spolky a združenia, občianske združenia – realizujúci svoje rozvojové aktivity v koordinácii s obcou Nová Bystrica, v súlade s opatreniami a aktivitami PHRSR obce Nová Bystrica, podporujúcimi vyvážený regionálny rozvoj územia mesta. Ostatní socio-ekonomickí partneri – podieľajúcich sa na realizovaní akčných plánov v súlade s PHRSR obce Nová Bystrica na roky 2016 - 2025.

Inštitucionálne a organizačné zabezpečenie realizácie akčných plánov obce Nová Bystrica

Implementácia PHRSR obce Nová Bystrica sa bude realizovať aj prostredníctvom konkrétnych Akčných plánov. Akčné plány PHRSR by mali byť priamo napojené na rozpočet mesta a zároveň reflektujú kompetencie mesta.

Návrh systému riadenia a implementácie akčných plánov PHRSR obce Nová Bystrica je nasledovný:

- Obecné zastupiteľstvo monitoruje implementáciu akčných plánov obce Nová Bystrica. Posudzuje a schvaľuje návrhy na zmenu a doplnenie akčných plánov.
- Realizáciu konkrétnych projektov Akčného plánu obce Nová Bystrica budú zabezpečovať pracovníci úradu a starosta obce.



- Kontrolným orgánom budú poverené jednotlivé komisie Obecného zastupiteľstva obce Nová Bystrica.

Realizácia vyžaduje pravidelnú systematickú prácu skupín odborníkov a pracovníkov samosprávy. Na tento účel sa doporučuje zriadiť nasledovné orgány s prepojením na vlastné ľudské zdroje:

Výbor pre PHRSR

Poradný orgán zložený zo starostu a poslancov obecného zastupiteľstva. Úlohou výboru bude v intervale minimálne dva krát do roka posúdiť Správu o realizácii PHRSR a stav finančného čerpania prostriedkov, dopadovú analýzu PHRSR, plán na ďalšie obdobie a navrhovať stratégiu rozvoja a doplnenie úloh a opatrení, ktoré neboli uvedené v PHRSR.

Komisia strategického rozvoja

Výkonný útvar, zabezpečujúci plánovanie a realizáciu úloh PHRSR. Úlohou útvaru bude: vypracovávať Opatrenia, koordinovať Opatrenia, monitorovať realizáciu Projektov, vypracovávať dopadové analýzy Projektov, spolupracovať s inými partnermi doma a v zahraničí na realizácii Projektov, vyhľadávať potenciálne zdroje a partnerstvá na realizáciu úloh PHRSR, dohliadať nad ekonomickým čerpaním Projektových prostriedkov, zbierať podklady o Projektoch v rámci PHRSR realizovaných inými subjektami, viesť aktuálnu analýzu demografie a štruktúry ekonomických charakteristík obce, sledovať podnikateľskú klímu a vzájomný vzťah odvetví v obci, poskytovať asistenciu podnikom vytváraním všestranných komunikačných kanálov, atď.

Koordinátor pre stratégiu

Bude mať za úlohu: fungovať ako výkonný tajomník, koordinovať realizáciu PHRSR, predkladať správy, podieľať sa na určovaní priorit realizácie PHRSR, koordinovať stretnutia, podnety, požiadavky predstaviteľov rozhodujúcich odvetví na území obce, zaznamenávať dôležité trendy v hospodárstve majúce dopad na vývoj obce, podieľať sa na budovaní verejno-súkromných partnerstiev, zúčastňovať sa na dôležitých domácich a zahraničných stretnutiach, konferenciách, zameraných na rozvoj obce.

Vlastní zamestnanci

Do realizácie PHRSR budú zapojení aj ostatní zamestnanci.

7.1 SYSTÉM MONITOROVANIA A HODNOTENIA PLNENIA PHRSR

Medzi kľúčové činnosti a procesy nevyhnutné pre správne zabezpečenie implementácie PHRSR patria aj monitorovanie a hodnotenie na úrovni programu i jednotlivých projektov. Základom nového strategického prístupu v oblasti monitoringu a hodnotenia pre programové obdobie 2016 - 2025 je dôraz kladený na jasné definovanie cieľov a orientácia na výsledky intervencií. Jednotné a správne porozumenie nového výsledkovo orientovaného prístupu k politike súdržnosti EÚ je kľúčovým faktorom efektívnej prípravy a realizácie programového obdobia 2014 - 2020. Premenu plánovaných vstupov, výstupov a výsledkov na skutočné vstupy, výstupy a dosiahnuté výsledky prostredníctvom výberu a implementácie projektov možno pozorovať v reálnom čase pomocou monitorovacích mechanizmov. Monitorovanie, ktorého dominantným nástrojom sú merateľné ukazovatele, je teda zamerané predovšetkým na sledovanie efektivity implementačných a riadiacich mechanizmov programu a na dosahovanie cieľov programu. Na rozdiel od vstupov a výstupov, skutočne dosiahnutý výsledok je okrem realizácie programu daný aj externými faktormi mimo dosahu programu. Externé faktory môžu mať na dosahovanie výsledku minimálny alebo výraznejší vplyv. Práve preto je pri tvorbe programu kľúčové identifikovať pokiaľ možno všetky faktory, ktoré môžu ovplyvniť dosahovanie zvoleného výsledku a rozhodnúť, ktoré z nich budú predmetom programu. Z tohto dôvodu je určenie celkového skutočne dosiahnutého výsledku t.j. reálneho dopadu (dosahu) programu na zmenu sociálno-ekonomickú realitu možné len na základe vykonania hodnotenia dopadov.

Dopady nebudú merané prostredníctvom ukazovateľov, ale vhodne zvolenými metódami hodnotenia. Hodnotenie vychádza z údajov získaných na základe monitorovania, kombinuje ich s ďalšími údajmi a poskytuje pridanú hodnotu pre proces učenia, zdokonaľovania a zvyšovania transparentnosti verejných politík tým, že analyzuje unikátnu špecifickú situáciu hodnoteného programu. Hľadá súvislosti, ktoré nie sú evidentné a dopady, ktoré neboli plánované, poskytuje relevantné dôkazy. Stanovenie vhodných výstupových a najmä výsledkových merateľných ukazovateľov je kľúčové, aby bolo možné merať a spätne vyhodnotiť dosahovanie plánovanej zmeny sociálno-ekonomickú realitu. Výstupové merateľné ukazovatele pre všetky prioritné osi PHRSR je potrebné definovať v závislosti od plánovaných aktivít a projektov, ktoré prispievajú k dosahovaniu plánovaného výsledku. Zvoliť by mali len tie merateľné ukazovatele, ktoré vystihujú podstatu výstupov priorit a prioritných osí PHRSR. Cieľové hodnoty predstavujú kvalifikovaný odhad, ktorý môže byť v prípade potreby upravený na základe vývoja implementácie. Pri stanovovaní cieľových hodnôt je vhodné vychádzať zo skúseností s implementáciou podobných projektov v minulosti, z dostupných cenníkov, prípadne smerných ukazovateľov (tzv. benchmarkov).



Monitoring

Významným predpokladom pre úspešné napĺňanie cieľov PHRSR obce Nová Bystrica je posilnenie postavenia miestnej samosprávy pri implementácii samotného programu. Zároveň je potrebné, aby miestna samospráva aktívne iniciovala vznik partnerstiev (spolupráce) s významnými socioekonomickými aktérmi pôsobiacimi na území obce. Úlohou miestnej samosprávy je pravidelné monitorovanie a vyhodnocovanie plnenia PHRSR obce Nová Bystrica. Hlavným cieľom monitorovania je pravidelné sledovanie realizácie cieľov Programu a projektov s využitím systému merateľných ukazovateľov. Výstupy z monitorovania zabezpečujú pre obec Nová Bystrica vstupy pre rozhodovanie pre účely zlepšenia implementácie PHRSR, vypracovávanie priebežných správ a záverečnej správy o vykonávaní PHRSR a podklady pre rozhodovanie obecného zastupiteľstva obce Nová Bystrica (napr. v súvislosti s prípadnou revíziou PHRSR). Monitorovanie a hodnotenie zabezpečujú všetky subjekty zúčastnené na riadení PHRSR v rozsahu zadefinovaných úloh a zodpovedností (definované v PHRSR obce Nová Bystrica). V súvislosti s implementáciou PHRSR je monitorovanie na úrovni individuálnych projektov zabezpečované, v rámci príslušných opatrení, zodpovednými projektovými manažermi (projektový manažér, poverený zástupca zodpovedný za realizáciu projektu).

Monitorovanie na úrovni cieľov a prioritných osí PHRSR ako celku bude zabezpečovať OcÚ Nová Bystrica. Údaje získané v procese monitorovania predstavujú významný zdroj informácií pre riadenie PHRSR a pre prijímanie rozhodnutí OcÚ Nová Bystrica a Obecného zastupiteľstva. Zároveň sú využívané v procese hodnotenia PHRSR, resp. jeho rôznych aspektov. Monitorovanie (a následne hodnotenie) prebieha na základe systému merateľných ukazovateľov.

Ciele PHRSR sa definujú a následne kvantifikujú v procese programovania prostredníctvom sústavy merateľných ukazovateľov. Ukazovatele sú záväzné pre všetky subjekty a sú súčasťou PHRSR obce Nová Bystrica. Napĺňanie zadefinovaných ukazovateľov predstavuje najdôležitejší nástroj pre monitorovanie a hodnotenie napĺňania cieľov PHRSR. Rámcové merateľné ukazovatele PHRSR sú uvedené na konci programovej časti PHRSR obce Nová Bystrica na roky 2016 - 2025. Monitorovanie začína na najnižšom stupni – na úrovni projektu. Pre potreby monitorovania je projekt základnou jednotkou, ktorá je analyzovaná prostredníctvom relevantných zozbieraných údajov.

Hodnotenie

V súlade so systémom riadenia, definovaným v PHRSR, hodnotenie predstavuje proces, ktorý systematicky skúma prínos z realizácie PHRSR a jeho súlad s cieľmi stanovenými v PHRSR a analyzuje účinnosť realizačných procesov a vhodnosť nastavenia jednotlivých opatrení a skupiny aktivít a pripravuje odporúčania na zvýšenie ich efektívnosti. Počas programového obdobia (roky 2016 - 2025) sa odporúča vykonávať priebežné hodnotenia a po ukončení programového obdobia, tzv. následné hodnotenie. Výsledky sa zverejňujú podľa platných predpisov o prístupe k informáciám. Proces hodnotenia z hľadiska jeho vykonávania je rozdelený na interné a externé hodnotenie. Pri internom hodnotení je v procese hodnotenia realizovaný vlastnými (internými) kapacitami subjektu zodpovedného za administratívne zabezpečenie realizácie PHRSR, naopak na externom hodnotení sa podieľa externý subjekt (iná právnická alebo fyzická osoba).

Priebežné hodnotenie

Proces priebežného hodnotenia má formu série hodnotení, ktorých cieľom je kontinuálne počas implementácie Programu skúmať rozsah, do akého sa využili prostriedky, skúmať efektívnosť a účinnosť programovania a sociálno-ekonomický dopad. Zároveň identifikuje faktory, ktoré prispeli k úspechu alebo neúspechu implementácie Programu vrátane udržateľnosti a identifikovania vhodných postupov. Hodnotenie sa vykonáva systematicky a priebežne počas celého trvania Programu až po predloženie Záverečnej správy Programu. Priebežné hodnotenia sa odporúča vykonávať raz ročne. Hodnotiace obdobie je obdobie od 1. januára do 31. decembra príslušného roka. Správu z hodnotenie predkladá OcÚ obecnému zastupiteľstvu obce Nová Bystrica najneskôr do 6 mesiacov po uplynutí príslušného hodnotiaceho obdobia. Základnými podkladmi pre prípravu hodnotenia sú monitorovacie správy projektov realizovaných v rámci príslušného PHRSR a priebežné správy o implementovaní PHRSR predkladané Obecnému zastupiteľstvu obce Nová Bystrica. Výsledky hodnotenia sú podkladom pre rozhodnutia OcÚ a Obecné zastupiteľstvo obce Nová Bystrica pri riadení realizácie PHRSR s účelom dosiahnuť žiaduci pokrok smerom k naplneniu hlavných ekonomických, sociálnych a environmentálnych cieľov.



Následné hodnotenie

Následné hodnotenie skúma rozsah, v akom sa využili zdroje, účinnosť a efektívnosť programovania a sociálno-ekonomický vplyv. Následné hodnotenie určí faktory, ktoré prispeli k úspechu alebo neúspechu vykonávania PHRSR a určí osvedčené postupy. Výstupom následného hodnotenia je Záverečná správa o hodnotení PHRSR obce Nová Bystrica. Hodnotiace obdobie pri následnom hodnotení predstavuje obdobie celej realizácie PHRSR (tzv. programové obdobie. Programové obdobie začína dňom schválenia Programu príslušným monitorovacím výborom a končí 31.12.2025. Vypracovanie Záverečnej správy zabezpečí OcÚ Nová Bystrica, ktorý ju do 6 mesiacov od ukončenia programového obdobia predkladá obecnému zastupiteľstvu.

Formulár č. R 5 - Plán hodnotenia a monitorovania

Plán priebežných hodnotení PHRSR na programové obdobie 2016 - 2025		
Typ hodnotenia	Vykonať prvýkrát	Dôvod vykonania/ periodicita
Strategické hodnotenie	v roku 2020	podľa rozhodnutia obce/koordinátora PHRSR a vzniknutej spoločenskej potreby.
Operatívne hodnotenie		
Tematické hodnotenie časti PHRSR	v roku 2016, 2018, 2020, 2022	téma hodnotenia identifikovaná ako riziková časť vo výročnej monitorovacej správe za predchádzajúci kalendárny rok
Ad hoc mimoriadne hodnotenie	podľa potreby	pri značnom odklone od stanovených cieľov a doľahnutých hodnôt ukazovateľov pri návrhu na revíziu PHRSR
Ad hoc hodnotenie celého PHRSR alebo jeho časti	na konci programovacieho obdobia	na základe rozhodnutia starostu/primátora, kontrolného orgánu obce/mesta, podnetu poslancov; na základe protokolu NKÚ SR, správy auditu ...

Zdroj: Príloha k metodike PHRSR, 2014, s.25.

7.2 KOMUNIKAČNÝ PLÁN

Obec bude priebežne informovať o realizácii PHRSR prostredníctvom verejných zasadnutí OZ, ako aj prostredníctvom vlastnej www stránky. Na stránke sa budú priebežne publikovať schválené monitorovacie správy, ktoré boli schválené obecným zastupiteľstvom. V prípravnej fáze monitorovacej správy budú môcť zúčastnené strany pripomienkovať predkladaný materiál. Zodpovedný za pravidelné informovanie bude OcÚ Nová Bystrica.

Formulár č. R 1 - Komunikačný plán pre fázu realizácie PHRSR

P. č.	Časový rámec	Miesto konania	Cieľová skupina	Forma	Téma, ciele	Vstupné údaje	Výstupy
1.	01/2017	OcÚ	poslanci, obyvatelia, neziskové a podnikateľské subjekty	verejné prerokovanie	Prepojenie PHRSR a rozpočtovania, hodnotenie plnenia za predchádzajúci rok	Hodnotiaca a monitorovacia správa plnenia PHRSR, rozpočet na príslušný rok, Výročná správa obce, Záverečný účet	Monitorovací a správa, Uznesenie OZ
2.	01/2018	OcÚ	poslanci, obyvatelia, neziskové a podnikateľské subjekty	verejné prerokovanie	Prepojenie PHRSR a rozpočtovania, hodnotenie plnenia za predchádzajúci rok	Hodnotiaca a monitorovacia správa plnenia PHRSR, rozpočet na príslušný rok, Výročná správa obce, Záverečný účet	Monitorovací a správa, Uznesenie OZ
3.	01/2019	OcÚ	poslanci, obyvatelia, neziskové a podnikateľské subjekty	verejné prerokovanie	Prepojenie PHRSR a rozpočtovania, hodnotenie plnenia za predchádzajúci rok	Hodnotiaca a monitorovacia správa plnenia PHRSR, rozpočet na príslušný rok, Výročná správa obce, Záverečný účet	Monitorovací a správa, Uznesenie OZ
4.	01/2020	OcÚ	poslanci, obyvatelia, neziskové a podnikateľské subjekty	verejné prerokovanie	Prepojenie PHRSR a rozpočtovania, hodnotenie plnenia za predchádzajúci rok	Hodnotiaca a monitorovacia správa plnenia PHRSR, rozpočet na príslušný rok, Výročná správa obce, Záverečný účet	Monitorovací a správa, Uznesenie OZ
5.	01/2021	OcÚ	poslanci, obyvatelia, neziskové	verejné prerokovanie	Prepojenie PHRSR a rozpočtovania,	Hodnotiaca a monitorovacia	Monitorovací a správa,



			a podnikateľské subjekty	e	hodnotenie plnenia za predchádzajúci rok	správa plnenia PHRSR, rozpočet na príslušný rok, Výročná správa obce, Záverečný účet	Uznesenie OZ
6.	01/2022	OcÚ	poslanci, obyvatelia, neziskové a podnikateľské subjekty	verejné prerokovanie	Prepojenie PHRSR a rozpočtovania, hodnotenie plnenia za predchádzajúci rok	Hodnotiaca a monitorovacia správa plnenia PHRSR, rozpočet na príslušný rok, Výročná správa obce, Záverečný účet	Monitorovací a správa, Uznesenie OZ
7.	01/2023	OcÚ	poslanci, obyvatelia, neziskové a podnikateľské subjekty	verejné prerokovanie	Prepojenie PHRSR a rozpočtovania, hodnotenie plnenia za predchádzajúci rok	Hodnotiaca a monitorovacia správa plnenia PHRSR, rozpočet na príslušný rok, Výročná správa obce, Záverečný účet	Monitorovací a správa, Uznesenie OZ
8.	01/2024	OcÚ	poslanci, obyvatelia, neziskové a podnikateľské subjekty	verejné prerokovanie	Prepojenie PHRSR a rozpočtovania, hodnotenie plnenia za predchádzajúci rok	Hodnotiaca a monitorovacia správa plnenia PHRSR, rozpočet na príslušný rok, Výročná správa obce, Záverečný účet	Monitorovací a správa, Uznesenie OZ
9.	01/2025	OcÚ	poslanci, obyvatelia, neziskové a podnikateľské subjekty	verejné prerokovanie	Prepojenie PHRSR a rozpočtovania, hodnotenie plnenia za predchádzajúci rok	Hodnotiaca a monitorovacia správa plnenia PHRSR, rozpočet na príslušný rok, Výročná správa obce, Záverečný účet	Monitorovací a správa, Uznesenie OZ, Záverečná hodnotiaca správa

Zdroj: Príloha k metodike PHRSR, 2014, s.25.

8 AKČNÝ PLÁN

Akčný plán je konkrétny a záväzný harmonogram činností súvisiacich s rozvojom obce v jednotlivých oblastiach sociálno-ekonomického rozvoja, vychádza zo stratégie, je jej logickou súčasťou a realizuje sa prostredníctvom konkrétnych nosných a podporných projektov. Akčný plán obsahuje záväzky týkajúce sa plnenia jednotlivých úloh ako aj zoznam inštitúcií zodpovedných za ich plnenie, predpokladané zdroje financovania, predpokladané objemy rozpočtov, dopad na rozpočet relevantného subjektu, ako aj stav momentálnej pripravenosti projektov. Súčasťou akčného plánu je predpokladaný časový harmonogram. Predpokladané rozpočty v pláne sú uvedené v **tis. €**.

8.1 PROGRAM 1. HOSPODÁRSTVO A VEDECKO-TECHNICKÝ ROZVOJ

Strategický zámer						
Zlepšiť podmienky pre rozvoj podnikateľských aktivít, s dôrazom na zvýšenie úrovne zamestnanosti a úrovne a kvality služieb pre obyvateľov obce. V oblasti priemyslu je potrebné okrem zachovania stabilných prvkov výroby všetkými možnými opatreniami podporovať vytváranie nových pracovných príležitostí.						
Podprogram 1.1. Podpora malého a stredného podnikania zo strany obce.						
Cieľ 1.1	Finančne, legislatívne a technicky podporovať malé a stredné podnikanie zo strany obce.					
Opatrenie 1.1.1	Zakladanie a revitalizácia malých a stredných podnikov s majetkovou účasťou obce.					
		Predpokladaný rozpočet	Zdroje financovania	Realizácia	Dopad na rozpočet	Oprávnení žiadatelia
Aktivity	Tvorba podmienok.	podľa potreby	rozpočet obce, podnikateľské subjekty	súkromný sektor	stredný	podnikateľské subjekty, obec
Opatrenie 1.1.2	Podpora rozvoja obchodných a komerčných služieb v obci.					
		Predpokladaný rozpočet	Zdroje financovania	Realizácia	Dopad na rozpočet	Oprávnení žiadatelia
Aktivity	Rozšírenie siete obchodných prevádzok potravinárskeho tovaru.	podľa potreby	podnikateľské subjekty, úvery,	súkromný sektor	žiadny	podnikateľské subjekty
	Podpora zriaďovania prevádzok komerčných služieb.	podľa potreby	podnikateľské subjekty, úvery,	súkromný sektor	žiadny	podnikateľské subjekty
	Podpora zriaďovania prevádzok servisných a opravárenských služieb.	podľa potreby	podnikateľské subjekty, úvery,	súkromný sektor	žiadny	podnikateľské subjekty



	Výstavba tržnice v centrálnej zóne obce.	podľa potreby	rozpočet obce, ŠF EÚ, podnikateľské subjekty, úvery, iné grantové schémy	verejný sektor	vysoký	obec Nová Bystrica
	Zníženie energetickej náročnosti Domu služieb.	podľa potreby	rozpočet obce, ŠF EÚ, podnikateľské subjekty, úvery, iné grantové schémy	verejný sektor	vysoký	obec Nová Bystrica

Podprogram 1.2. Podpora tradičných odvetví priemyslu, poľnohospodárstva a lesníctva.						
Cieľ 1.2	Zabezpečiť rozvoj tradičných remesiel v obci.					
Opatrenie 1.2.1	Rekonštrukcia budov a hál podnikov drevárskej a lesníckej výroby.					
		Predpokladaný rozpočet	Zdroje financovania	Realizácia	Dopad na rozpočet	Oprávnení žiadatelia
Aktivity	Vypracovanie technickej dokumentácie.	5	podnikateľské subjekty, úvery, iné grantové schémy	súkromný sektor	žiadny	podnikateľské subjekty
	Rekonštrukcia hál a budov.	1000	podnikateľské subjekty, úvery, iné grantové schémy	súkromný sektor	žiadny	podnikateľské subjekty
	Modernizácia technologického vybavenia.	500	podnikateľské subjekty, úvery, iné grantové schémy	súkromný sektor	žiadny	podnikateľské subjekty
	Revitalizácia lesných porastov a lesných pozemkov.	podľa potreby	podnikateľské subjekty, úvery, iné grantové schémy, N.Bystrica, Lesy SR, š.p.,	verejný/súkromný sektor	podľa potreby	podnikateľské subjekty, obec, Lesy SR, š.p.

Podprogram 1.3. Podpora inovačných aktivít v podnikoch.						
Cieľ 1.3	Vytvorenie podmienok na rozvoj inovačných aktivít v súkromných podnikoch.					
Opatrenie 1.3.1	Zavádzanie nových technológií do súčasných výrobných prevádzok.					
		Predpokladaný rozpočet	Zdroje financovania	Realizácia	Dopad na rozpočet	Oprávnení žiadatelia
Aktivity	Modernizácia technológie v podnikoch výroby.	1000	podnikateľské subjekty, úvery, iné grantové schémy, ŠF EÚ	súkromný sektor	žiadny	podnikateľské subjekty

Podprogram 1.4. Energetická efektívnosť a progresívne technológie vo výrobe.						
Cieľ 1.4	Zvýšenie energetickej efektívnosti na strane výroby aj spotreby a zavádzanie progresívnych technológií v energetike.					
Opatrenie 1.4.1	Podpora výstavby zariadení na využívanie obnoviteľných zdrojov energie.					
		Predpokladaný rozpočet	Zdroje financovania	Realizácia	Dopad na rozpočet	Oprávnení žiadatelia
Aktivity	Spracovanie technickej dokumentácie.	1	rozpočet obce, ŠF EÚ, podnikateľské subjekty, úvery, iné grantové schémy	verejný sektor	nízky	obec Nová Bystrica
	Inštalácia slnečných kolektorov na budovu obecného úradu.	50	rozpočet obce, ŠF EÚ, podnikateľské subjekty, úvery, iné grantové schémy	verejný sektor	vysoký	obec Nová Bystrica
	Inštalácia slnečných kolektorov na budovy ZŠ a MŠ.	50	rozpočet obce, ŠF EÚ, podnikateľské subjekty, úvery, iné grantové schémy	verejný sektor	vysoký	obec Nová Bystrica

	2016	2017	2018	2019	2020	2021	2022	2023	2024	2025
Podprogram 1.1. Podpora malého a stredného podnikania zo strany obce.										
Cieľ 1.1										
Opatrenie 1.1.1										
Opatrenie 1.1.2										
Podprogram 1.2. Podpora tradičných odvetví priemyslu a poľnohospodárstva.										
Cieľ 1.2										
Opatrenie 1.2.1										
Podprogram 1.3. Podpora inovačných aktivít v podnikoch.										
Cieľ 1.3										
Opatrenie 1.3.1										
Podprogram 1.4. Energetická efektívnosť a progresívne technológie vo výrobe.										
Cieľ 1.4										
Opatrenie										



1.4.1								
-------	--	--	--	--	--	--	--	--

8.2 PROGRAM 2. DOPRAVA A KOMUNIKÁCIE

Strategický záměr						
Podpora investičných aktivít so zameraním na modernizáciu a budovanie regionálnych komunikácií (ciest II. triedy) zaisťujúcich dopravnú obslužnosť obce Nová Bystrica. Zámerom je zabezpečiť také prepojenie osídlenia, ktoré umožní efektívny pohyb ľudí a tovaru, modernizáciu dopravných subsystémov zabezpečujúcich bezpečné a hygienicky vyhovujúce dopravné trasy. Cieľom investícií do tohto typu dopravnej infraštruktúry je odstránenie identifikovaných nedostatkov v cestnej sieti s ohľadom environmentálny a bezpečnostný aspekt.						
Podprogram 2.1. Komunikácie						
Cieľ 2.1	Zabezpečiť výstavbu a rekonštrukciu miestnych a štátnych komunikácií.					
Opatrenie 2.1.1	Výstavba a rekonštrukcia miestnych komunikácií v obci.					
		Predpokladaný rozpočet	Zdroje financovania	Realizácia	Dopad na rozpočet	Oprávnení žiadatelia
Aktivity	Vypracovanie technickej dokumentácie.	5	rozpočet obce, ŠF EÚ	verejný sektor	stredný	obec Nová Bystrica
	Rekonštrukcia miestnych komunikácií v obci Nová Bystrica.	1000	rozpočet obce, ŠF EÚ	verejný sektor	vysoký	obec Nová Bystrica
	Rekonštrukcia miestnych komunikácií v časti Vychylovka.	800	rozpočet obce, ŠF EÚ	verejný sektor	vysoký	obec Nová Bystrica
	Rekonštrukcia miestnej komunikácie okolo VN Nová Bystrica.	500	rozpočet obce, ŠF EÚ	verejný sektor	vysoký	obec Nová Bystrica
Opatrenie 2.1.2	Výstavba a rekonštrukcia štátnych komunikácií v obci.					
		Predpokladaný rozpočet	Zdroje financovania	Realizácia	Dopad na rozpočet	Oprávnení žiadatelia
Aktivity	Výstavba cesty II/520 Krásno nad Kysucou – obchvat Zborov nad Bystricou – Nová Bystrica v kategórii C 9,5/70-60, cesta celoštátneho významu.	podľa potreby	VÚC ŽISK, ŠF EÚ	verejný sektor	žiadny	VÚC ŽISK,
	Rekonštrukcia cesty II/520.	podľa potreby	VÚC ŽISK, ŠF EÚ	verejný sektor	žiadny	VÚC ŽISK,
Opatrenie 2.1.3	Výstavba cyklotrás na prepojenie sídiel regiónu.					
		Predpokladaný rozpočet	Zdroje financovania	Realizácia	Dopad na rozpočet	Oprávnení žiadatelia
Aktivity	Vypracovanie technickej dokumentácie.	2	rozpočet obce, ŠF EÚ, úvery, iné grantové schémy	verejný sektor	stredný	obec Nová Bystrica
	Výstavba cyklotrás v lokalite Podrycierová.	200	rozpočet obce, ŠF EÚ, úvery, iné grantové schémy	verejný sektor	vysoký	obec Nová Bystrica
	Výstavba cyklotrás - Nová Bystrica alternatívne na telese bývalej lesnej železnice v trase cesty II/5202 Nová Bystrica – Vychylovka skanzen, v trase cesty sedlo Demänová s pokračovaním ako Oravsko – Iptovská cyklomagistrála.	250	rozpočet obce, ŠF EÚ, úvery, iné grantové schémy	verejný sektor	vysoký	obec Nová Bystrica
Opatrenie 2.1.4	Dostavba parkovísk pre potreby občianskej infraštruktúry.					
		Predpokladaný rozpočet	Zdroje financovania	Realizácia	Dopad na rozpočet	Oprávnení žiadatelia
Aktivity	Vypracovanie technickej dokumentácie.	2	rozpočet obce, ŠF EÚ	verejný sektor	stredný	obec Nová Bystrica
	Výstavba parkoviska pre potreby obecného cintorína – 20 p.m..	30	rozpočet obce, ŠF EÚ	verejný sektor	vysoký	obec Nová Bystrica
	Výstavba parkoviska pre potreby domu služieb – 10 p.m..	20	rozpočet obce, ŠF EÚ	verejný sektor	vysoký	obec Nová Bystrica
	Výstavba parkoviska pre potreby ZŠ N.Bystrica – 20 p.m..	30	rozpočet obce, ŠF EÚ	verejný sektor	vysoký	obec Nová Bystrica
Opatrenie 2.1.5	Dostavba a rekonštrukcia chodníkov popri miestnych komunikáciách.					
		Predpokladaný rozpočet	Zdroje financovania	Realizácia	Dopad na rozpočet	Oprávnení žiadatelia
Aktivity	Vypracovanie technickej dokumentácie.	2	rozpočet obce, ŠF EÚ, úvery, iné grantové schémy	verejný sektor	stredný	obec Nová Bystrica
	Dostavba a rekonštrukcia chodníkov v dolnej časti obce.	200	rozpočet obce, ŠF EÚ, úvery, iné grantové schémy	verejný sektor	vysoký	obec Nová Bystrica
	Dostavba a rekonštrukcia chodníkov v časti Vychylovka.	250	rozpočet obce, ŠF EÚ, úvery, iné grantové schémy	verejný sektor	vysoký	obec Nová Bystrica
	Výstavba chodníka od ZŠ N. Bystrica smerom „Do Cádrika“.	50	rozpočet obce, ŠF EÚ, úvery, iné grantové schémy	verejný sektor	vysoký	obec Nová Bystrica



	Dostavba a rekonštrukcia chodníkov v časti Linkson – Škorvaga.	30	rozpočet obce, ŠF EÚ, úvery, iné grantové schémy	verejný sektor	vyšoký	obec Nová Bystrica
	Dostavba a rekonštrukcia chodníkov v časti U Hanidžiara.	30	rozpočet obce, ŠF EÚ, úvery, iné grantové schémy	verejný sektor	vyšoký	obec Nová Bystrica
	Dostavba a rekonštrukcia chodníkov v časti U Strapáča.	30	rozpočet obce, ŠF EÚ, úvery, iné grantové schémy	verejný sektor	vyšoký	obec Nová Bystrica
Opatrenie 2.1.6	Rekonštrukcia/výstavba mostov a lánok.					
		Predpokladaný rozpočet	Zdroje financovania	Realizácia	Dopad na rozpočet	Oprávnení žiadatelia
Aktivity	Rekonštrukcia premostenia v lokalite „Hamidžiar“.	podľa potreby	rozpočet obce, ŠF EÚ, úvery, iné grantové schémy	verejný sektor	vyšoký	obec Nová Bystrica
	Rekonštrukcia premostenia v lokalite „U Cádrika“.	podľa potreby	rozpočet obce, ŠF EÚ, úvery, iné grantové schémy	verejný sektor	vyšoký	obec Nová Bystrica
	Rekonštrukcia premostenia v lokalite „U Grigi“.	podľa potreby	rozpočet obce, ŠF EÚ, úvery, iné grantové schémy	verejný sektor	vyšoký	obec Nová Bystrica
	Vybudovanie a rekonštrukcia mostov a mostíkov na miestnych komunikáciách a lánok pre peších a cyklistov.	podľa potreby	rozpočet obce, ŠF EÚ, úvery, iné grantové schémy	verejný sektor	vyšoký	obec Nová Bystrica
Opatrenie 2.1.7	Úprava dopravnej infraštruktúry.					
		Predpokladaný rozpočet	Zdroje financovania	Realizácia	Dopad na rozpočet	Oprávnení žiadatelia
Aktivity	Optimalizácia dopravného značenia.	podľa potreby	rozpočet obce, ŠF EÚ	verejný sektor	nízky	obec Nová Bystrica
	Vyznačenie prechodov pre chodcov pri verejných budovách a zastávkach SAD.	podľa potreby	rozpočet obce, ŠF EÚ	verejný sektor	nízky	obec Nová Bystrica
	Osadenie smerových tabúľ do jednotlivých osád.	podľa potreby	rozpočet obce, ŠF EÚ	verejný sektor	nízky	obec Nová Bystrica

Podprogram 2.2. Doprava						
Cieľ 2.1	Zabezpečenie dopravného spojenia hromadnou autobusovou dopravou, prípadne železničnou dopravou.					
Opatrenie 2.1.1	Riešenie zastávok SAD ako prvkov drobnej architektúry (prístrešky, lavičky, sedenia, informačné tabule, smetné koše, zeleň,...).					
		Predpokladaný rozpočet	Zdroje financovania	Realizácia	Dopad na rozpočet	Oprávnení žiadatelia
Aktivity	Vypracovanie technickej dokumentácie.	podľa potreby	rozpočet obce, ŠF EÚ	verejný sektor	nízky	obec Nová Bystrica
	Zrekonštruovať autobusové zastávky so samostatnými pruhmi a nástupnými plochami v zmysle platnej STN 736425.	50	rozpočet obce, ŠF EÚ	verejný sektor	stredný	obec Nová Bystrica

	2016	2017	2018	2019	2020	2021	2022	2023	2024	2025
Podprogram 2.1. Komunikácie										
Cieľ 2.1										
Opatrenie 2.1.1										
Opatrenie 2.1.2										
Opatrenie 2.1.3										
Opatrenie 2.1.4										
Opatrenie 2.1.5										
Opatrenie 2.1.6										
Opatrenie 2.1.7										
Podprogram 2.2. Doprava										
Cieľ 2.1										
Opatrenie 2.1.1										

8.3 PROGRAM 3. TECHNICKÁ INFRAŠTRUKTÚRA

Strategický záměr
Rozvoj komplexnej infraštruktúry podporujúcej rozvoj obce a zohľadňujúcej rast kvality života obyvateľov obce a životného prostredia. Rozvoj infraštruktúry bude smerovať hlavne k jej rozšíreniu na potenciálne priemyselné zóny v obci, IBV, ako aj na rekonštrukciu súčasnej



infraštruktúry - vodovodnej, elektrickej, komunikačnej.						
Cieľ 3	Zabezpečiť rozvoj a rekonštrukciu technickej infraštruktúry v obci.					
Opatrenie 3.1	Výstavba inžinierskych sietí v nových lokalitách IBV.					
		Predpokladaný rozpočet	Zdroje financovania	Realizácia	Dopad na rozpočet	Oprávnení žiadatelia
Aktivity	Vypracovanie technickej dokumentácie.	podľa potreby	vlastníci	súkromný sektor	žiadny	vlastníci
	Výstavba plôch IBV v lokalite „Andrisovia“.	podľa potreby	vlastníci	súkromný sektor	žiadny	vlastníci
	Výstavba plôch IBV v lokalite „pri cyklotrase“.	podľa potreby	vlastníci	súkromný sektor	žiadny	vlastníci
	Výstavba plôch IBV v lokalite „U Sobola“.	podľa potreby	vlastníci	súkromný sektor	žiadny	vlastníci
	Výstavba plôch HVB v lokalite „Timkovia“.	podľa potreby	vlastníci	súkromný sektor	žiadny	vlastníci
	Výstavba plôch HVB v lokalite „U Korčeka“.	podľa potreby	vlastníci	súkromný sektor	žiadny	vlastníci
Opatrenie 3.2	Rekonštrukcia a rozšírenie verejného osvetlenia.					
		Predpokladaný rozpočet	Zdroje financovania	Realizácia	Dopad na rozpočet	Oprávnení žiadatelia
Aktivity	Vypracovanie technickej dokumentácie a príprava projektového spisu.	podľa potreby	rozpočet obce, ŠF EÚ	verejný sektor	nízky	obec Nová Bystrica
	Rozšírenie verejného osvetlenia – LED osvetlenie.	800	rozpočet obce, ŠF EÚ	verejný sektor	vyšoký	obec Nová Bystrica
	Intenzifikácia svetelných bodov.	200	rozpočet obce, ŠF EÚ	verejný sektor	vyšoký	obec Nová Bystrica
	Výstavba verejného osvetlenia v nových lokalitách IBV	250	rozpočet obce, ŠF EÚ	verejný sektor	vyšoký	obec Nová Bystrica
Opatrenie 3.3	Revitalizácia pietnych miest v obci.					
		Predpokladaný rozpočet	Zdroje financovania	Realizácia	Dopad na rozpočet	Oprávnení žiadatelia
Aktivity	Spracovanie technickej dokumentácie.	2	rozpočet obce, ŠF EÚ	verejný sektor	stredný	obec Nová Bystrica
	Rekonštrukcia a dostavba areálu obecného cintorína.	300	rozpočet obce, ŠF EÚ	verejný sektor	vyšoký	obec Nová Bystrica
	Rekonštrukcia budovy domu smútku.	25	rozpočet obce, ŠF EÚ	verejný sektor	vyšoký	obec Nová Bystrica
Opatrenie 3.4	Zásobovanie pitnou vodou.					
		Predpokladaný rozpočet	Zdroje financovania	Realizácia	Dopad na rozpočet	Oprávnení žiadatelia
Aktivity	Spracovanie technickej dokumentácie.	5	SVS, a.s., rozpočet obce, ŠF EÚ,	verejný sektor	vyšoký	SVS, a.s., obec Nová Bystrica
	Rekonštrukcia vodovodnej siete.	500	SVS, a.s., rozpočet obce, ŠF EÚ,	verejný sektor	vyšoký	SVS, a.s., obec Nová Bystrica
	Rozšírenie kapacít vodovodnej siete (nové zdroje, akumulácia).	200	SVS, a.s., rozpočet obce, ŠF EÚ,	verejný sektor	vyšoký	SVS, a.s., obec Nová Bystrica
	Výstavba vodovodnej siete v časti Vychylovka.	1000	SVS, a.s., rozpočet obce, ŠF EÚ,	verejný sektor	vyšoký	SVS, a.s., obec Nová Bystrica
	Rozšírenie vodovodu Nová Bystrica v IV. tlakovom pásme pre výstavbu v lokalite subcentra KSCR Podricierová - rozvodná sieť DN 100.	500	SVS, a.s., rozpočet obce, ŠF EÚ,	verejný sektor	vyšoký	SVS, a.s., obec Nová Bystrica
	Výstavba zariadení ATS pre výstavbu nad kótou 635 m.n.m. a samostatných vodovodov z lokálnych zdrojov pre výstavbu nad kótou 635 m.n.m..	300	SVS, a.s., rozpočet obce, ŠF EÚ,	verejný sektor	vyšoký	SVS, a.s., obec Nová Bystrica
	Výstavba vodojemu Ricierová 150 m3, plocha 33 x 33 m = 1089 m2 (rozširuje sa objem vodojemu z pôvodných 100 m3 na 150 m3).	250	SVS, a.s., rozpočet obce, ŠF EÚ,	verejný sektor	vyšoký	SVS, a.s., obec Nová Bystrica
Opatrenie 3.5	Zvýšenie kapacity elektrickej rozvodnej siete.					
		Predpokladaný rozpočet	Zdroje financovania	Realizácia	Dopad na rozpočet	Oprávnení žiadatelia
Aktivity	Rozšírenie elektrických rozvodov VN.	podľa potreby	rozpočet SSE, a.s., ŠF EÚ	verejný sektor / súkromný sektor	žiadny	SSE, a.s.
	Rekonštrukcia elektrických rozvodov NN – zemné vedenie.	podľa potreby	rozpočet SSE, a.s., ŠF EÚ	verejný sektor / súkromný sektor	žiadny	SSE, a.s.
	Rekonštrukcia pôvodných trafostaníc.	podľa potreby	rozpočet SSE, a.s., ŠF EÚ	verejný sektor / súkromný sektor	žiadny	SSE, a.s.



	Výstavba nových kompaktných trafostaníc 160 kVA – TS1 (Mazúrovia), TS2 (Janíkovia), TS3 (Brandýsovia), TS6 (Podricierová).	podľa potreby	rozpočet SSE, a.s., ŠF EÚ	verejný sektor / súkromný sektor	žiadny	SSE, a.s.
	Výstavba kioskových trafostaníc 250 kVA – TS4 (Sobolová – Brhlová), 400 kVA – TS5 (od Ricierovej).	podľa potreby	rozpočet SSE, a.s., ŠF EÚ	verejný sektor / súkromný sektor	žiadny	SSE, a.s.
	Výstavba 22KV káblového vedenia k navrhovaným trafostaniciam TS1, TS2, TS3, TS4, TS5, TS6.	podľa potreby	rozpočet SSE, a.s., ŠF EÚ	verejný sektor / súkromný sektor	žiadny	SSE, a.s.
	Výstavba jednoduchej NN káblovej siete v lokalite subcentra KSCR Podricierová.	podľa potreby	rozpočet SSE, a.s., ŠF EÚ	verejný sektor / súkromný sektor	žiadny	SSE, a.s.
Opatrenie 3.6	Dostavba rozvodnej siete plynu.					
		Predpokladaný rozpočet	Zdroje financovania	Realizácia	Dopad na rozpočet	Oprávnení žiadatelia
Aktivity	Výstavba rozvodnej siete plynu v časti Vychlovka.	podľa potreby	rozpočet SPP, a.s., ŠF EÚ,	verejný sektor / súkromný sektor	žiadny	SPP, a.s.,
	Výstavba rozvodnej siete plynu v lokalitách – Mazúrovia, U Priščov, Janíkovia, Brandýsovia, Podricierová, Ricierová.	podľa potreby	rozpočet SPP, a.s., ŠF EÚ,	verejný sektor / súkromný sektor	žiadny	SPP, a.s.,

	2016	2017	2018	2019	2020	2021	2022	2023	2024	2025
Cieľ 3										
Opatrenie 3.1										
Opatrenie 3.2										
Opatrenie 3.3										
Opatrenie 3.4										
Opatrenie 3.5										
Opatrenie 3.6										

8.4 PROGRAM 4. ODPADOVÉ HOSPODÁRSTVO

Strategický zámer						
Vytvorenie efektívneho a spoľahlivého systému odvádzania a zneškodňovania odpadov produkovaných subjektmi. Zabezpečiť výstavbu/dostavbu splaškovej a dažďovej kanalizačnej siete. Vytvoriť podmienky na odvoz a likvidáciu TKO a nebezpečného odpadu, vytvorenie podmienok na efektívnu separáciu odpadu v obci.						
Cieľ 4	Nakladanie s komunálnym a drobným stavebným odpadom					
Opatrenie 4.1	V súlade s prijatými koncepciami zabezpečiť permanentné znižovanie podielu skladovanej časti odpadov, k čomu organizovať mobilné zbery textílií, kovového odpadu, viacrstvových obalov nebezpečných odpadov.					
		Predpokladaný rozpočet	Zdroje financovania	Realizácia	Dopad na rozpočet	Oprávnení žiadatelia
Aktivity	Zvýšiť enviromentálne povedomie ľudí.	podľa potreby	rozpočet obce	verejný a súkromný sektor	nízky	obec Nová Bystrica
	Zabezpečenie zberného kontajneru 2 x ročne.	1/rok	rozpočet obce	verejný a súkromný sektor	nízky	obec Nová Bystrica
	Zabezpečenie zberu nebezpečných odpadov.	podľa potreby	rozpočet obce	verejný a súkromný sektor	nízky	obec Nová Bystrica
Opatrenie 4.2	Zabezpečiť separáciu komunálneho odpadu v obci.					
		Predpokladaný rozpočet	Zdroje financovania	Realizácia	Dopad na rozpočet	Oprávnení žiadatelia
Aktivity	Ekonomicky motivovať obyvateľstvo.	podľa potreby	rozpočet obce	verejný a súkromný sektor	nízky	obec Nová Bystrica
	Zabezpečiť požadované podmienky pre realizáciu separovaného zberu.	podľa potreby	rozpočet obce, MŽP SR	verejný a súkromný sektor	nízky	obec Nová Bystrica
	Zabezpečenie nádob pre separovaný zber.	podľa potreby	rozpočet obce, MŽP SR	verejný a súkromný sektor	nízky	obec Nová Bystrica
	Obstaranie kompostérov pre domáce kompostovanie.	podľa potreby	rozpočet obce, MŽP SR	verejný a súkromný sektor	nízky	obec Nová Bystrica



Opatrenie 4.3		Rekultivácia čiernych skládok.				
		Predpokladaný rozpočet	Zdroje financovania	Realizácia	Dopad na rozpočet	Oprávnení žiadatelia
Aktivity	Lokalizácia čiernych skládok.	podľa potreby	rozpočet obce, MŽP SR	verejný a súkromný sektor	nízky	obec Nová Bystrica
	Revitalizácia skládky odpadu pri športovom ihrisku.	50	rozpočet obce	verejný a súkromný sektor	vysoký	obec Nová Bystrica
Opatrenie 4.4		Výstavba a dovybavenie obecného kompostoviska a zberného dvora.				
		Predpokladaný rozpočet	Zdroje financovania	Realizácia	Dopad na rozpočet	Oprávnení žiadatelia
Aktivity	Vypracovanie technickej dokumentácie.	5	rozpočet obce, ŠF EÚ	verejný sektor	stredný	obec Nová Bystrica
	Výstavba obecného kompostoviska pri futbalovom ihrisku (do 5 ton).	800	rozpočet obce, ŠF EÚ	verejný sektor	vysoký	obec Nová Bystrica
	Výstavba zberného dvora pre separovaný zber (bez zberu kovov).	750	rozpočet obce, ŠF EÚ	verejný sektor	vysoký	obec Nová Bystrica
	Obstaranie mechanizácie pre obecné kompostovisko (traktor, vlečka, štiepkovač).	100	rozpočet obce, ŠF EÚ	verejný sektor	vysoký	obec Nová Bystrica
	Obstaranie mechanizácie pre zberný dvor.	100	rozpočet obce, ŠF EÚ	verejný sektor	vysoký	obec Nová Bystrica
Opatrenie 4.5		Výstavba splaškovej kanalizačnej siete.				
		Predpokladaný rozpočet	Zdroje financovania	Realizácia	Dopad na rozpočet	Oprávnení žiadatelia
Aktivity	Vypracovanie technickej dokumentácie.	podľa potreby	SVS, a.s., rozpočet obce, ŠF EÚ,	verejný sektor	vysoký	SVS, a.s., obec Nová Bystrica
	Výstavba splaškovej kanalizačnej siete.	7000	SVS, a.s., rozpočet obce, ŠF EÚ,	verejný sektor	vysoký	SVS, a.s., obec Nová Bystrica
	Rozšírenie splaškovej kanalizácie Nová Bystrica DN 250 pre výstavbu v lokalite subcentra KSCR Podricierová.	2000	SVS, a.s., rozpočet obce, ŠF EÚ,	verejný sektor	vysoký	SVS, a.s., obec Nová Bystrica
Opatrenie 4.6		Výstavba dažďovej kanalizačnej siete.				
		Predpokladaný rozpočet	Zdroje financovania	Realizácia	Dopad na rozpočet	Oprávnení žiadatelia
Aktivity	Vypracovanie technickej dokumentácie.	2	rozpočet obce, ŠF EÚ,	verejný sektor	stredný	obec Nová Bystrica
	Revitalizácia odvodňovacích kanálov na zber povrchovej vody.	800	rozpočet obce, ŠF EÚ,	verejný sektor	vysoký	obec Nová Bystrica

	2016	2017	2018	2019	2020	2021	2022	2023	2024	2025
Cieľ 4										
Opatrenie 4.1										
Opatrenie 4.2										
Opatrenie 4.3										
Opatrenie 4.4										
Opatrenie 4.5										
Opatrenie 4.6										

8.5 PROGRAM 5. ŽIVOTNÉ PROSTREDIE

Strategický zámer						
Strategickým zámerom obce je nielen zachovanie existujúceho dobrého stavu životného prostredia a zvyšovania jeho kvality, ale aj eliminácia slabých stránok, neustála osвета, výchova a informovanosť o stave životného prostredia.						
Podprogram 5.1. Informovanosť a poradenstvo						
Cieľ 5.1. Zabezpečiť účinný systém informovanosti a poradenstva						
Opatrenie 5.1.1 Spracovať koncepciu zabezpečenia informovanosti, poradenstva a prevencie v oblasti ŽP. Trvale preferovať poradenstvo a prevenciu pred represiou.						
		Predpokladaný rozpočet	Zdroje financovania	Realizácia	Dopad na rozpočet	Oprávnení žiadatelia
Aktivity	Vypracovanie koncepcie pre ochranu životného prostredia v obci.	podľa potreby	rozpočet obce, MŽP SR	verejný sektor	nízky	obec Nová Bystrica
	Prezentácia a šírenie osvetu v oblasti životného prostredia.	podľa potreby	rozpočet obce	verejný sektor	nízky	obec Nová Bystrica



Podprogram 5.2. Ochrana a racionálne využívanie vôd, ochrana pred povodňami						
Cieľ 5.2	Zabezpečiť ochranu a racionálne využívanie vôd, ochranu pred povodňami.					
Opatrenie 5.2.1	Zabezpečiť dostatok kvalitnej pitnej vody, minimalizovať straty vo vodovodných sieťach.					
		Predpokladaný rozpočet	Zdroje financovania	Realizácia	Dopad na rozpočet	Oprávnení žiadatelia
Aktivity	Údržba a dostavba existujúcej vodovodnej siete.	podľa potreby	SVS, a.s., rozpočet obce, ŠF EÚ,	verejný sektor	vyšoký	SVS, a.s., obec Nová Bystrica
Opatrenie 5.2.2	Revitalizácia protizáplavových opatrení.					
		Predpokladaný rozpočet	Zdroje financovania	Realizácia	Dopad na rozpočet	Oprávnení žiadatelia
Aktivity	Spracovanie technickej dokumentácie.	5	rozpočet obce, ŠF EÚ, podnikateľské subjekty, úvery, iné grantové schémy	verejný sektor	stredný	obec Nová Bystrica
	Revitalizácia protizáplavových opatrení na toku Bystrica.	300	rozpočet obce, ŠF EÚ, podnikateľské subjekty, úvery, iné grantové schémy	verejný sektor	vyšoký	obec Nová Bystrica
	Revitalizácia protizáplavových opatrení potoka Vychylovka.	300	rozpočet obce, ŠF EÚ, podnikateľské subjekty, úvery, iné grantové schémy	verejný sektor	vyšoký	obec Nová Bystrica
	Revitalizácia protizáplavových opatrení na miestnych tokoch (u Bisahy-Hričovský potok,....).	200	rozpočet obce, ŠF EÚ, podnikateľské subjekty, úvery, iné grantové schémy	verejný sektor	vyšoký	obec Nová Bystrica
Opatrenie 5.2.3	Revitalizácia a úprava koryt vodných tokov.					
		Predpokladaný rozpočet	Zdroje financovania	Realizácia	Dopad na rozpočet	Oprávnení žiadatelia
Aktivity	Vpracovanie technickej dokumentácie.	5	rozpočet obce, ŠF EÚ, MŽP SR, MPH SR, úvery, iné grantové schémy	verejný a súkromný sektor	stredný	obec Nová Bystrica
	Revitalizácia koryta vodného toku Bystrica.	200	rozpočet obce, ŠF EÚ, MŽP SR, MPH SR, úvery, iné grantové schémy	verejný a súkromný sektor	vyšoký	obec Nová Bystrica
	Revitalizácia koryta potoka Vychylovka.	200	rozpočet obce, ŠF EÚ, MŽP SR, MPH SR, úvery, iné grantové schémy	verejný a súkromný sektor	vyšoký	obec Nová Bystrica
	Revitalizácia koryt miestnych tokov (u Bisahy-Hričovský potok,....).	100	rozpočet obce, ŠF EÚ, MŽP SR, MPH SR, úvery, iné grantové schémy	verejný a súkromný sektor	vyšoký	obec Nová Bystrica

Podprogram 5.3. Ochrana ovzdušia						
Cieľ 5.3.	Zabezpečiť účinnú ochranu ovzdušia pred malými a strednými zdrojmi znečistenia nachádzajúcimi sa v katastrálnom území obce.					
Opatrenie 5.3.1	Zabezpečiť zníženie produkovaných emisií hlavným zdrojom znečistenia – domácnosti.					
		Predpokladaný rozpočet	Zdroje financovania	Stav pripravenosti	Dopad na rozpočet	Oprávnení žiadatelia
Aktivity	Obmedziť spaľovanie fosílnych palív.	podľa potreby	rozpočet obce, ŠF EÚ, súkromné subjekty	verejný a súkromný sektor	nízky	obec, obyvatelia
	Prechod na alternatívne zdroje vykurovania.	podľa potreby	rozpočet obce, ŠF EÚ, súkromné subjekty	verejný a súkromný sektor	nízky	obec, obyvatelia

Podprogram 5.4. Ochrana a rozvoj ostatných zložiek životného prostredia						
Cieľ 5.4.	Realizácia účinných opatrení v oblasti ostatných zložiek životného prostredia.					
Opatrenie 5.4.1	Realizácia protierózných opatrení.					
		Predpokladaný rozpočet	Zdroje financovania	Realizácia	Dopad na rozpočet	Oprávnení žiadatelia
Aktivity	Spracovanie technickej dokumentácie.	1	rozpočet obce, ŠF EÚ	verejný sektor	nízky	obec Nová Bystrica
	Revitalizácia protierózných opatrení.	150	rozpočet obce, ŠF EÚ	verejný sektor	vyšoký	obec Nová Bystrica
Opatrenie 5.4.2	Výstavba a revitalizácia oddychových zón v obci.					
		Predpokladaný rozpočet	Zdroje financovania	Realizácia	Dopad na rozpočet	Oprávnení žiadatelia
Aktivity	Spracovanie technickej dokumentácie.	5	rozpočet obce, ŠF EÚ	verejný sektor	stredný	obec Nová Bystrica
	Výstavba oddychovej zóny v centrálnej	80	rozpočet obce, ŠF	verejný	vyšoký	obec Nová



	časti N. Bystrica.		EÚ	sektor		Bystrica
	Výstavba oddychovej zóny v časti Vychylovka.	20	rozpočet obce, ŠF EÚ	verejný sektor	vysoký	obec Nová Bystrica
	Výstavba oddychovej zón v lokalite Mazúrovia.	20	rozpočet obce, ŠF EÚ	verejný sektor	vysoký	obec Nová Bystrica
	Výstavba oddychovej zón v lokalite Podricierová.	50	rozpočet obce, ŠF EÚ	verejný sektor	vysoký	obec Nová Bystrica
	Výstavba oddychovej zón v lokalite Sobolová - Brhlová.	20	rozpočet obce, ŠF EÚ	verejný sektor	vysoký	obec Nová Bystrica

	2016	2017	2018	2019	2020	2021	2022	2023	2024	2025
Podprogram 5.1. Informovanosť a poradenstvo										
Cieľ 5.1.										
Opatrenie 5.1.1										
Podprogram 5.2. Ochrana a racionálne využívanie vôd, ochrana pred povodňami										
Cieľ 5.2										
Opatrenie 5.2.1										
Opatrenie 5.2.2										
Opatrenie 5.2.3										
Podprogram 5.3. Ochrana ovzdušia										
Cieľ 5.3.										
Opatrenie 5.3.1										
Podprogram 5.4. Ochrana a rozvoj ostatných zložiek životného prostredia										
Cieľ 5.4.										
Opatrenie 5.4.1										
Opatrenie 5.4.2										

8.6 PROGRAM 6. SOCIÁLNE SLUŽBY A ZDRAVOTNÍCTVO

Strategický zámer						
Neustále rozvíjať širokú paletu sociálnych a zdravotných služieb poskytovaných v obci. Dbáť o ich dostupnosť, kvalitu a vzájomnú vyváženosť za účelom dosiahnutia dôstojných podmienok života všetkých kategórií obyvateľov obce.						
Podprogram 6.1. Sociálne služby						
Cieľ 6.1	Doplniť chýbajúcu infraštruktúru sociálnych zariadení v obci a zvýšiť ich kvalitu.					
Opatrenie 6.1.1	Obyvatelia v dôchodkovom veku.					
		Predpokladaný rozpočet	Zdroje financovania	Realizácia	Dopad na rozpočet	Oprávnení žiadatelia
Aktivity	Zabezpečenie terénnej sociálnej služby.	podľa potreby	rozpočet obce, ŠF EÚ, zdroje neziskových organizácií	verejný sektor	stredný	obec Nová Bystrica
	Zriadenie priestorov pre stretávanie obyvateľov v dôchodkovom veku.	50	rozpočet obce, ŠF EÚ, zdroje neziskových organizácií	verejný sektor	vysoký	obec Nová Bystrica
	Výstavba denného stacionáru v objekte „U Timka“.	400	rozpočet obce, ŠF EÚ, zdroje neziskových organizácií	verejný sektor	vysoký	obec Nová Bystrica
	Zabezpečenie služby donášky nákupov starším obyvateľom obce.	podľa potreby	rozpočet obce, ŠF EÚ, zdroje neziskových organizácií	verejný sektor	stredný	obec Nová Bystrica
Opatrenie 6.1.2	Mladé rodiny s deťmi.					
		Predpokladaný rozpočet	Zdroje financovania	Realizácia	Dopad na rozpočet	Oprávnení žiadatelia
Aktivity	Výber vhodnej alternatívny zariadenia zariadenia.	podľa potreby	-	verejný sektor	nízky	obec Nová Bystrica
	Vypracovanie technickej dokumentácie.	4	rozpočet obce, ŠF EÚ, zdroje neziskových organizácií	verejný sektor	nízky	obec Nová Bystrica
	Zriadenie centra pre matky s deťmi.	60	rozpočet obce, ŠF EÚ, zdroje neziskových organizácií	verejný sektor	vysoký	obec Nová Bystrica
	Výstavba nájomného bývania 2x6 b.j..	700	rozpočet obce, ŠF EÚ, zdroje neziskových organizácií	verejný sektor	vysoký	obec Nová Bystrica
	Prebudovanie objektu nedostavanej MŠ na bytové a nebytové priestory.	300	rozpočet obce, ŠF EÚ, zdroje neziskových organizácií	verejný sektor	vysoký	obec Nová Bystrica
Opatrenie 6.1.3	Marginalizované skupiny.					



		Predpokladaný rozpočet	Zdroje financovania	Realizácia	Dopad na rozpočet	Oprávnení žiadatelia
Aktivity	Dostavba núdzového bývania.	150	rozpočet obce, ŠF EÚ	verejný sektor	vyšoký	obec Nová Bystrica
	Výstavba bezbariérového prístupu do domu kultúry.	5	rozpočet obce, ŠF EÚ	verejný sektor	vyšoký	obec Nová Bystrica
	Výstavba bezbariérového prístupu do Domu služieb.	5	rozpočet obce, ŠF EÚ	verejný sektor	vyšoký	obec Nová Bystrica
	Výstavba bezbariérového prístupu do obecného úradu.	5	rozpočet obce, ŠF EÚ	verejný sektor	vyšoký	obec Nová Bystrica
	Výstavba bezbariérového prístupu do zdravotného strediska.	5	rozpočet obce, ŠF EÚ	verejný sektor	vyšoký	obec Nová Bystrica

Podprogram 6.2. Zdravotnícke služby						
Cieľ 6.2.		Doplniť chýbajúcu infraštruktúru zdravotníckych zariadení v obci a zvýšiť ich kvalitu.				
Opatrenie 6.2.1		Podpora poradenskej činnosti.				
		Predpokladaný rozpočet	Zdroje financovania	Realizácia	Dopad na rozpočet	Oprávnení žiadatelia
Aktivity	Zabezpečenie personálnych kapacít.	podľa potreby	rozpočet obce	verejný sektor	nízky	obec Nová Bystrica
	Zabezpečenie priestorov.	podľa potreby	rozpočet obce	verejný sektor	nízky	obec Nová Bystrica
Opatrenie 6.2.2		Zabezpečiť dostupnosť zdravotnej starostlivosti pre dospelých občanov.				
		Predpokladaný rozpočet	Zdroje financovania	Realizácia	Dopad na rozpočet	Oprávnení žiadatelia
Aktivity	Rekonštrukcia objektu zdravotného strediska.	podľa potreby	rozpočet obce	verejný sektor	vyšoký	obec Nová Bystrica

Podprogram 6.3. Služby zamestnanosti						
Cieľ 6.3		Zlepšenie zamestnanosti a sociálnej inklúzie rizikových skupín obyvateľov obce.				
Opatrenie 6.3.1		Realizácia vzdelávacích kurzov v oblasti malého podnikania.				
		Predpokladaný rozpočet	Zdroje financovania	Realizácia	Dopad na rozpočet	Oprávnení žiadatelia
Aktivity	Finančné a personálne zabezpečenie.	podľa potreby	-	verejný, tretí sektor	nízky	obec Nová Bystrica
Opatrenie 6.3.2		Podpora klientov formou individuálneho poradenstva, posudzovania individuálnych schopností a vypracovávanie individuálnych akčných plánov a rozvoj celoživotného poradenstva.				
		Predpokladaný rozpočet	Zdroje financovania	Realizácia	Dopad na rozpočet	Oprávnení žiadatelia
Aktivity	Zabezpečenie priestorov na uskutočňovanie poradenských služieb.	podľa potreby	rozpočet obce, ŠF EÚ	tretí sektor	nízky	obec, n.o.
	Personálne zabezpečenie poradenstva.	podľa potreby	rozpočet obce, ŠF EÚ	tretí sektor	nízky	obec, n.o.
Opatrenie 6.3.3		Podpora poradensko-vzdelávacích aktivít zameraných na získavanie sociálnych zručností pri hľadaní si zamestnania a komunikácie s potenciálnym zamestnávateľom pre znevýhodnených uchádzačov o zamestnanie.				
		Predpokladaný rozpočet	Zdroje financovania	Realizácia	Dopad na rozpočet	Oprávnení žiadatelia
Aktivity	Zabezpečenie priestorov na uskutočňovanie poradenských služieb.	podľa potreby	rozpočet obce, ŠF EÚ	tretí sektor	nízky	obec, n.o.
	Personálne zabezpečenie poradenstva.	podľa potreby	rozpočet obce, ŠF EÚ	tretí sektor	nízky	obec, n.o.

	2016	2017	2018	2019	2020	2021	2022	2023	2024	2025
Podprogram 6.1. Sociálne služby										
Cieľ 6.1										
Opatrenie 6.1.1										
Opatrenie 6.1.2										
Opatrenie 6.1.3										
Podprogram 6.2. Zdravotnícke služby										
Cieľ 6.2.										
Opatrenie 6.2.1										
Opatrenie 6.2.2										
Podprogram 6.3. Služby zamestnanosti										
Cieľ 6.3										
Opatrenie 6.3.1										



Opatrenie 6.3.2									
Opatrenie 6.3.3									

8.7 PROGRAM 7. VZDELÁVANIE A ŠPORT

Strategický záměr						
Zabezpečenie všestranného rozvoja detí a mládeže. Zlepšenie technického stavu a vybavenia materskej a základnej školy. V športe umožniť ponuku čo najširšej palety služieb, zabezpečiť čo najefektívnejšie a transparentné využitie verejných financií ku prospechu všetkých občanov obce. Podpora existujúcich športových podujatí, ako aj vytváranie vhodných podmienok pre rozvoj rôznych druhov športu nielen pre obyvateľov obce.						
Podprogram 7.1. Vzdelávanie						
Cieľ 7.1.	Zabezpečiť rozvoj a údržbu infraštruktúry vzdelávania a zabezpečenie podmienok pre efektívnu vzdelávaciu činnosť v obci.					
Opatrenie 7.1.1	Modernizácia zariadení predškolskej výchovy.					
		Predpokladaný rozpočet	Zdroje financovania	Realizácia	Dopad na rozpočet	Oprávnení žiadatelia
Aktivity	Spracovanie technickej dokumentácie.	5	rozpočet obce, ŠF EÚ, MŠ SR	verejný sektor	vysoký	obec Nová Bystrica
	Rekonštrukcia interiérov a zabezpečenie zariadenia MŠ.	200	rozpočet obce, ŠF EÚ, MŠ SR	verejný sektor	vysoký	obec Nová Bystrica
	Dostavba kapacít materskej školy.	1000	rozpočet obce, ŠF EÚ, MŠ SR	verejný sektor	vysoký	obec Nová Bystrica
	Rekonštrukcia a zníženie energetickej náročnosti budovy materskej školy.	500	rozpočet obce, ŠF EÚ, MŠ SR	verejný sektor	vysoký	obec Nová Bystrica
Opatrenie 7.1.1	Modernizácia zariadení predškolskej výchovy.					
		Predpokladaný rozpočet	Zdroje financovania	Realizácia	Dopad na rozpočet	Oprávnení žiadatelia
Aktivity	Spracovanie technickej dokumentácie.	10	rozpočet obce, ŠF EÚ, MŠ SR	verejný sektor	vysoký	obec Nová Bystrica
	Rekonštrukcia budovy ZŠ Vychylovka – zníženie energetickej náročnosti.	500	rozpočet obce, ŠF EÚ, MŠ SR	verejný sektor	vysoký	obec Nová Bystrica
	Rekonštrukcia strechy budovy ZŠ Vychylovka.	300	rozpočet obce, ŠF EÚ, MŠ SR	verejný sektor	vysoký	obec Nová Bystrica
	Rekonštrukcia tepelných zdrojov ZŠ.	150	rozpočet obce, ŠF EÚ, MŠ SR	verejný sektor	vysoký	obec Nová Bystrica
	Výstavba viacúčelového ihriska pre potreby ZŠ Vychylovka.	500	rozpočet obce, ŠF EÚ, MŠ SR	verejný sektor	vysoký	obec Nová Bystrica
	Výstavba telocvične pre potreby ZŠ N. Bystrica.	700	rozpočet obce, ŠF EÚ, MŠ SR	verejný sektor	vysoký	obec Nová Bystrica
	Výstavba telocvične pre potreby ZŠ Vychylovka.	500	rozpočet obce, ŠF EÚ, MŠ SR	verejný sektor	vysoký	obec Nová Bystrica

Podprogram 7.2. Šport						
Cieľ 7.2.	Zabezpečiť trvalé skvalitňovanie vyváženej ponuky výkonnostného a rekreačného športu.					
Opatrenie 7.2.1	Výstavba športovej infraštruktúry.					
		Predpokladaný rozpočet	Zdroje financovania	Realizácia	Dopad na rozpočet	Oprávnení žiadatelia
Aktivity	Spracovanie technickej dokumentácie.	5	rozpočet obce, ŠF EÚ, MŠ SR	verejný sektor	stredný	obec Nová Bystrica
	Rekonštrukcia a dostavba areálu futbalového ihriska.	400	rozpočet obce, ŠF EÚ, MŠ SR	verejný sektor	vysoký	obec Nová Bystrica
	Výstavba cross-fit ihriska.	10	rozpočet obce, ŠF EÚ, MŠ SR	verejný sektor	vysoký	obec Nová Bystrica
	Výstavba detských ihrísk.	20	rozpočet obce, ŠF EÚ, MŠ SR	verejný sektor	vysoký	obec Nová Bystrica
	Výstavba športového ihriska v lokalite „U Peťka“.	300	rozpočet obce, ŠF EÚ, MŠ SR	verejný sektor	vysoký	obec Nová Bystrica
	Výstavba obecnej plavárne.	1500	rozpočet obce, ŠF EÚ, MŠ SR	verejný sektor	vysoký	obec Nová Bystrica
	Výstavba športových ihrísk v lokalite Ricierová II.	200	rozpočet obce, ŠF EÚ, MŠ SR	verejný sektor	vysoký	obec Nová Bystrica
	Výstavba športovo-rekreačného areálu v lokalite Podricierovia – Šudovia.	200	rozpočet obce, ŠF EÚ, MŠ SR	verejný sektor	vysoký	obec Nová Bystrica
	Výbudovanie športovo-rekreačného areálu, detské ihriská – Granátovia.	200	rozpočet obce, ŠF EÚ, MŠ SR	verejný sektor	stredný	obec Nová Bystrica
	Výstavba umelého klziska.	100	rozpočet obce, ŠF EÚ, MŠ SR	verejný sektor	vysoký	obec Nová Bystrica
	Výstavba work-outových ihrísk, lezeckej steny a lanového centra.	100	rozpočet obce, ŠF EÚ, MŠ SR	verejný sektor	vysoký	obec Nová Bystrica
	Obnova a rekonštrukcia skateparku.	100	rozpočet obce, ŠF EÚ, MŠ SR	verejný sektor	vysoký	obec Nová Bystrica
Opatrenie 7.2.7	Rozvoj mimoškolskej činnosti – športové kluby, turistika, kultúrne krúžky.					



		Predpokladaný rozpočet	Zdroje financovania	Realizácia	Dopad na rozpočet	Oprávnení žiadatelia
Aktivity	Zabezpečenie priestorového a materiálneho vybavenia.	podľa potreby	rozpočet obce, podnikateľské subjekty	verejný, tretí sektor	stredný	obec Nová Bystrica

	2016	2017	2018	2019	2020	2021	2022	2023	2024	2025
Podprogram 7.1. Vzdelávanie										
Cieľ 7.1.										
Opatrenie 7.1.1										
Opatrenie 7.1.2										
Podprogram 7.2. Šport										
Cieľ 7.2.										
Opatrenie 7.2.1										
Opatrenie 7.2.2										

8.8 PROGRAM 8. KULTÚRA

Strategický zámer						
Trvalé pôsobenie na kultúrne povedomie obyvateľov širokou paletou kultúrnych aktivít organizovaných externými subjektami. Existencia dôstojných priestorov pre kultúrne aktivity je povinnosť obce. Priebežná a kreatívna propagácia podujatí má vplyv na imidž obce a tým aj na cestovný ruch.						
Podprogram 8.1. Kultúrna infraštruktúra						
Cieľ 8.1	Zachovanie kultúrno-historického potenciálu obce a rozvoj kultúrnych, informačných a voľnočasových aktivít v nadväznosti na rozvoj cestovného ruchu na regionálnej a miestnej úrovni.					
Opatrenie 8.1.1	Výstavba multifunkčného kultúrneho zariadenia.					
		Predpokladaný rozpočet	Zdroje financovania	Realizácia	Dopad na rozpočet	Oprávnení žiadatelia
Aktivity	Vypracovanie technickej dokumentácie.	5	rozpočet obce, ŠF EÚ	verejný sektor	stredný	obec Nová Bystrica
	Rekonštrukcia budovy Domu kultúry – zníženie energetickej náročnosti.	200	rozpočet obce, ŠF EÚ	verejný sektor	vyšoký	obec Nová Bystrica
	Realizácia interiérov – sála, kuchyňa, technické priestory.	100	rozpočet obce, ŠF EÚ	verejný sektor	vyšoký	obec Nová Bystrica
	Obstaranie zdrojov tepla a vykurovacieho systému.	50	rozpočet obce, ŠF EÚ	verejný sektor	vyšoký	obec Nová Bystrica
	Zriadenie priestorov pre potreby umeleckých skupín.	15	rozpočet obce, ŠF EÚ	verejný sektor	vyšoký	obec Nová Bystrica
	Výstavba kultúrno-spoločenského centra v lokalite Závodskovia.	500	rozpočet obce, ŠF EÚ	verejný sektor	vyšoký	obec Nová Bystrica
	Rekonštrukcia a modernizácia objektu kina.	200	rozpočet obce, ŠF EÚ	verejný sektor	vyšoký	obec Nová Bystrica
	Modernizácia vybavenia kina.	100	rozpočet obce, ŠF EÚ	verejný sektor	vyšoký	obec Nová Bystrica
Opatrenie 8.1.2	Rekonštrukcia kultúrnych pamiatok.					
		Predpokladaný rozpočet	Zdroje financovania	Realizácia	Dopad na rozpočet	Oprávnení žiadatelia
Aktivity	Rekonštrukcia historických pamiatok.	podľa potreby	rozpočet obce, ŠF EÚ	verejný sektor	vyšoký	obec Nová Bystrica
	Výstavba náučného chodníka v obci a časti Vychylovka.	podľa potreby	rozpočet obce, ŠF EÚ	verejný sektor	vyšoký	obec Nová Bystrica
Opatrenie 8.1.3	Podpora kultúrnych podujatí v obci.					
		Predpokladaný rozpočet	Zdroje financovania	Realizácia	Dopad na rozpočet	Oprávnení žiadatelia
Aktivity	Vypracovanie technickej dokumentácie.	1	rozpočet obce, ŠF EÚ, MK SR	verejný sektor	nízky	obec Nová Bystrica
	Organizovanie kultúrnych podujatí.	podľa potreby	rozpočet obce, ŠF EÚ, MK SR	verejný sektor	vyšoký	obec Nová Bystrica
	Výstavba amfiteátra v centrálnej časti obce.	100	rozpočet obce, ŠF EÚ, MK SR	verejný sektor	vyšoký	obec Nová Bystrica

Podprogram 8.2. Organizačné zabezpečenie						
Cieľ 8.2	Organizačne zabezpečiť ponuku kultúrnych podujatí v obci.					
Opatrenie 8.2.1	Spracovať kalendár kultúrnych podujatí na celý rok, tento priebežne aktualizovať. Rozšíriť žánrovú ponuku s orientáciou na hodnotný kultúrny prínos.					
		Predpokladaný rozpočet	Zdroje financovania	Realizácia	Dopad na rozpočet	Oprávnení žiadatelia



Aktivity	Personálne a finančné zabezpečenie.	podľa potreby	rozpočet obce	verejný sektor	nízky	obec Nová Bystrica
	Spracovanie kalendár kultúrnych podujatí.	podľa potreby	rozpočet obce	verejný sektor	nízky	obec Nová Bystrica

Podprogram 8.3. Propagácia v oblasti kultúry						
Cieľ 8.3	Vytvorenie podmienok na efektívnu propagáciu obce v oblasti kultúry.					
Opatrenie 8.3.1	Spracovať globálnu koncepciu „propagácie“ histórie obce v multimediálnej forme.					
		Predpokladaný rozpočet	Zdroje financovania	Realizácia	Dopad na rozpočet	Oprávnení žiadatelia
Aktivity	Personálne a finančné zabezpečenie.	podľa potreby	rozpočet obce, ŠF EÚ	verejný sektor	nízky	obec Nová Bystrica
	Spracovanie koncepcie v multimediálnej forme.	podľa potreby	rozpočet obce, ŠF EÚ	verejný sektor	nízky	obec Nová Bystrica
Opatrenie 8.3.2	Propagácia kultúry na Internete prostredníctvom www stránky obce.					
		Predpokladaný rozpočet	Zdroje financovania	Realizácia	Dopad na rozpočet	Oprávnení žiadatelia
Aktivity	Finančné zabezpečenie.	1	rozpočet obce, ŠF EÚ	verejný sektor	nízky	obec Nová Bystrica
	Obsahová analýza www stránky.	podľa potreby	rozpočet obce, ŠF EÚ	verejný sektor	nízky	obec Nová Bystrica
	Priebežná aktualizácia www stránky.	podľa potreby	rozpočet obce	verejný sektor	nízky	obec Nová Bystrica

	2016	2017	2018	2019	2020	2021	2022	2023	2024	2025
Podprogram 8.1. Kultúrna infraštruktúra										
Cieľ 8.1										
Opatrenie 8.1.1										
Opatrenie 8.1.2										
Opatrenie 8.1.3										
Podprogram 8.2. Organizačné zabezpečenie										
Cieľ 8.2										
Opatrenie 8.2.1										
Podprogram 8.3. Propagácia v oblasti kultúry										
Cieľ 8.3										
Opatrenie 8.3.1										
Opatrenie 8.3.2										

8.9 PROGRAM 9. PROPAGÁCIA A CESTOVNÝ RUCH

Strategický zámer						
Budoval' goodwill obce a dosiahnuť, aby sa stala strediskom cestovného ruchu v oblasti športu, kultúry a turistiky.						
Podprogram 9.1. Propagácia obce						
Cieľ 9.1	Zabezpečiť účinnú propagáciu obce.					
Opatrenie 9.1.1	Aktualizácia www stránky obce.					
		Predpokladaný rozpočet	Zdroje financovania	Realizácia	Dopad na rozpočet	Oprávnení žiadatelia
Aktivity	Finančné zabezpečenie.	1	rozpočet obce, podnikateľské subjekty	verejný sektor	nízky	obec Nová Bystrica
	Obsahová analýza www stránky.	podľa potreby	rozpočet obce, podnikateľské subjekty	verejný sektor	nízky	obec Nová Bystrica
	Priebežná aktualizácia www stránky.	podľa potreby	rozpočet obce,	verejný sektor	nízky	obec Nová Bystrica
Opatrenie 9.1.2	Podpora budovania informačných tabúl' v obci.					
		Predpokladaný rozpočet	Zdroje financovania	Realizácia	Dopad na rozpočet	Oprávnení žiadatelia
Aktivity	Budovanie a inštalácia tabúl' informujúcich o atraktivitách obce.	podľa potreby	rozpočet obce, ŠF EÚ, MH SR	verejný sektor	nízky	obec, podnikateľské subjekty
	Budovanie a inštalácia tabúl' propagujúcich kultúrne hodnoty obce.	1	rozpočet obce, ŠF EÚ, MH SR	verejný sektor	nízky	obec, podnikateľské



											subjekty
--	--	--	--	--	--	--	--	--	--	--	----------

Podprogram 9.2. Rekreačno - relaxačné zázemie obce.											
Cieľ 9.2		Rekreačno- relaxačné zázemie obce.									
Opatrenie 9.2.1		Podpora vytvárania nových atraktivít v obce.									
		Predpokladaný rozpočet	Zdroje financovania	Realizácia	Dopad na rozpočet	Oprávnení žiadatelia					
Aktivity	Spracovanie technickej dokumentácie.	2	rozpočet obce, ŠF EÚ	verejný sektor	nízky	obec Nová Bystrica					
	Rekonštrukcia objektov kasární vo Vychylovke na ubytovacie zariadenia.	podľa potreby	podnikateľský subjekt, ŠF EÚ	súkromný sektor	žiadny	podnikateľský subjekt					
	Podpora výstavby ubytovacích kapacít v lokalite Mazúrovia I.	podľa potreby	podnikateľský subjekt, ŠF EÚ	súkromný sektor	žiadny	podnikateľský subjekt					
	Podpora výstavby ubytovacích kapacít v lokalite Mazúrovia II.	podľa potreby	podnikateľský subjekt, ŠF EÚ	súkromný sektor	žiadny	podnikateľský subjekt					
	Podpora výstavby ubytovacích kapacít v lokalite U Priščov.	podľa potreby	podnikateľský subjekt, ŠF EÚ	súkromný sektor	žiadny	podnikateľský subjekt					
	Podpora výstavby ubytovacích kapacít v lokalite Podricierová I.	podľa potreby	podnikateľský subjekt, ŠF EÚ	súkromný sektor	žiadny	podnikateľský subjekt					
	Podpora výstavby ubytovacích kapacít v lokalite Podricierová II.	podľa potreby	podnikateľský subjekt, ŠF EÚ	súkromný sektor	žiadny	podnikateľský subjekt					
	Podpora výstavby ubytovacích kapacít v lokalite Podricierová III.	podľa potreby	podnikateľský subjekt, ŠF EÚ	súkromný sektor	žiadny	podnikateľský subjekt					
	Podpora revitalizácie a modernizácie lyžiarskych areálov v lokalite Sobolová – Brhlová.	podľa potreby	podnikateľský subjekt, ŠF EÚ	súkromný sektor	žiadny	podnikateľský subjekt					
	Podpora revitalizácie a modernizácie lyžiarskych areálov v lokalite Od Ricierovej a Ricierová.	podľa potreby	podnikateľský subjekt, ŠF EÚ	súkromný sektor	žiadny	podnikateľský subjekt					
	Podpora revitalizácie a modernizácie lyžiarskych areálov v lokalite Sobolová – Brhlová.	podľa potreby	podnikateľský subjekt, ŠF EÚ	súkromný sektor	žiadny	podnikateľský subjekt					
	Podpora revitalizácie a modernizácie lyžiarskych areálov v lokalite Janíkovia.	podľa potreby	podnikateľský subjekt, ŠF EÚ	súkromný sektor	žiadny	podnikateľský subjekt					
	Podpora revitalizácie a modernizácie lyžiarskych areálov v lokalite Pišojov Grúň.	podľa potreby	podnikateľský subjekt, ŠF EÚ	súkromný sektor	žiadny	podnikateľský subjekt					
	Vybudovanie vyhliadkovej veže nad skanzenom Vychylovka.	100	rozpočet obce, ŠF EÚ	verejný sektor	vyšoký	obec Nová Bystrica					
	Vybudovanie turistickej atrakcie (posuvného transbordéru cez rieku Bystrica).	podľa potreby	rozpočet obce, ŠF EÚ	verejný sektor	vyšoký	obec Nová Bystrica					
	Výstavba rozhľadní v obci (hranica s Poľskom, Podricierová, Harvelka, Kýčery ...).	podľa potreby	rozpočet obce, ŠF EÚ	verejný sektor	vyšoký	obec Nová Bystrica					
Rozšírenie turistických chodníkov.	podľa potreby	rozpočet obce, ŠF EÚ	verejný sektor	vyšoký	obec Nová Bystrica						

Podprogram 9.3. Cestovný ruch.											
Cieľ 9.3		Podporovať podnikateľské aktivity v cestovnom ruchu.									
Opatrenie 9.3.1		Uzavrieť s podnikateľmi dohody o poskytovaní služieb v agroturistike a cestovnom ruchu a o propagovaní ich služieb obcami.									
		Predpokladaný rozpočet	Zdroje financovania	Realizácia	Dopad na rozpočet	Oprávnení žiadatelia					
Aktivity	Zabezpečenie personálnych kapacít.	podľa potreby	rozpočet obce, ŠF EÚ	verejný sektor	stredný	obec Nová Bystrica					
Opatrenie 9.3.2		Podporovať podnikateľské subjekty, neziskové organizácie a inštitúcie pri získavaní finančných prostriedkov z grantov a fondov EÚ.									
		Predpokladaný rozpočet	Zdroje financovania	Realizácia	Dopad na rozpočet	Oprávnení žiadatelia					
Aktivity	Zabezpečenie personálnych kapacít.	podľa potreby	rozpočet obce, ŠF EÚ	verejný sektor	nízky	obec Nová Bystrica					

	2016	2017	2018	2019	2020	2021	2022	2023	2024	2025
Podprogram 9.1. Propagácia obce										
Cieľ 9.1										
Opatrenie 9.1.1										
Opatrenie 9.1.2										
Podprogram 9.2. Rekreačno - relaxačné zázemie obce.										
Cieľ 9.2										
Opatrenie 9.2.1										
Podprogram 9.3. Cestovný ruch.										



Cieľ 9.3										
Opatrenie 9.3.1										
Opatrenie 9.3.2										

8.10 PROGRAM 10. ADMINISTRATÍVA A BEZPEČNOSŤ

Strategický zámer						
Vytvoriť podmienky na efektívnu prácu obecného úradu. Vytvoriť vyhovujúce podmienky na poskytovania verejných služieb, estetizácia a funkčnosť miesta kontaktu so zákazníkmi obecného úradu, vytváranie vhodných technických a pracovných podmienok na obecnom úrade. Vytvorenie podmienok na znižovanie kriminality v obci a ochranu majetku obyvateľov a ostatných subjektov v obci.						
Podprogram 10.1. Administratíva						
Cieľ 10.1.	Zabezpečiť rozvoj administratívnej infraštruktúry a podmienok na výkon samosprávnych funkcií v obci					
Opatrenie 10.1.1	Modernizácia vnútorného vybavenia Obecného úradu.					
		Predpokladaný rozpočet	Zdroje financovania	Realizácia	Dopad na rozpočet	Oprávnení žiadatelia
Aktivity	Rekonštrukcia obecného rozhlasu.	100	rozpočet obce, ŠF EÚ, podnikateľské subjekty, úvery, iné grantové schémy	verejný, súkromný sektor	vysoký	obec Nová Bystrica
	Modernizácia vybavenia úradu.	50	rozpočet obce, ŠF EÚ, podnikateľské subjekty, úvery, iné grantové schémy	verejný, súkromný sektor	vysoký	obec Nová Bystrica
	Rekonštrukcia budovy a strechy OcÚ – zníženie energetickej náročnosti.	200	rozpočet obce, ŠF EÚ, podnikateľské subjekty, úvery, iné grantové schémy	verejný, súkromný sektor	vysoký	obec Nová Bystrica

Podprogram 10.2. Bezpečnosť						
Cieľ 10.2.	Vytvorenie podmienok na znižovanie kriminality v obci a ochranu majetku obyvateľov a ostatných subjektov v obci.					
Opatrenie 10.2.1	Bezpečnosť.					
		Predpokladaný rozpočet	Zdroje financovania	Realizácia	Dopad na rozpočet	Oprávnení žiadatelia
Aktivity	Osadenie kamerového systému na miestnom cintoríne.	7	rozpočet obce, ŠF EÚ, podnikateľské subjekty, úvery, iné grantové schémy	verejný, súkromný sektor	vysoký	obec Nová Bystrica
	Osadenie kamerového systému na športovom ihrisku.	7	rozpočet obce, ŠF EÚ, podnikateľské subjekty, úvery, iné grantové schémy	verejný, súkromný sektor	stredný	obec Nová Bystrica
	Osadenie kamerového systému pri OcÚ.	7	rozpočet obce, ŠF EÚ, podnikateľské subjekty, úvery, iné grantové schémy	verejný, súkromný sektor	stredný	obec Nová Bystrica
	Rekonštrukcia objektu požiarnej zbrojnice.	100	rozpočet obce, ŠF EÚ, podnikateľské subjekty, úvery, iné grantové schémy	verejný, súkromný sektor	vysoký	obec Nová Bystrica
	Modernizácia techniky požiarnej zbrojnice.	50	rozpočet obce, ŠF EÚ, podnikateľské subjekty, úvery, iné grantové schémy	verejný, súkromný sektor	vysoký	obec Nová Bystrica

	2016	2017	2018	2019	2020	2021	2022	2023	2024	2025
Podprogram 10.1. Administratíva										
Cieľ 10.1.										
Opatrenie 10.1.1										
Podprogram 10.2. Bezpečnosť										
Cieľ 10.2.										
Opatrenie 10.2.1										

8.11 PROGRAM 11. INFORMATIZÁCIA OBCE

Strategický zámer	
Zabezpečenie technických podmienok pre rozvoj informačnej spoločnosti. Umožniť obyvateľom využívať on-line elektronické služby samosprávy. Vytvoriť vhodné podmienky na prechod na e-government na lokálnej úrovni (e-vote, e-services, ...). Umožniť obyvateľom obce a pracovníkom samosprávy zvyšovať svoje počítačové vedomie a zručnosti.	
Podprogram 11.1. Budovanie a rozvoj informačnej infraštruktúry.	
Cieľ 11.1	Zabezpečiť technické podmienky na prechod samosprávy na nový typ vládnutia - e - government.



Opatrenie 11.1.1	Rozvoj infraštruktúry informačných systémov samosprávy.					
		Predpokladaný rozpočet	Zdroje financovania	Realizácia	Dopad na rozpočet	Oprávnení žiadatelia
Aktivity	Technické zabezpečenie IS.	1	rozpočet obce, ŠF EÚ, zdroje neziskových organizácií	verejný sektor	stredný	obec Nová Bystrica
	Tvorba základného SW na komunikáciu občan – samospráva – podnikateľské subjekty.	5	rozpočet obce, ŠF EÚ, zdroje neziskových organizácií	verejný sektor	stredný	obec Nová Bystrica
	Zvýšenie dostupnosti signálu mobilných operátorov.	podľa potreby	podnikateľské subjekty	súkromný sektor	žiadny	podnikateľské subjekty
	Zriadenie www stránky obce.	podľa potreby	rozpočet obce, ŠF EÚ, zdroje neziskových organizácií	verejný sektor	stredný	obec Nová Bystrica
	Realizácia wi-fi v centrálnej časti obce.	podľa potreby	rozpočet obce, ŠF EÚ, zdroje neziskových organizácií	verejný sektor	stredný	obec Nová Bystrica
Opatrenie 11.1.2	Zavádzanie efektívnych elektronických služieb poskytovaných na úrovni samosprávy.					
		Predpokladaný rozpočet	Zdroje financovania	Realizácia	Dopad na rozpočet	Oprávnení žiadatelia
Aktivity	Tvorba aplikačného softwaru na zabezpečenie e – služieb v obci.	2	rozpočet obce	verejný sektor	vysoký	obec Nová Bystrica
	Tvorba SW na realizáciu e-vote na miestnej úrovni.	2	rozpočet obce	verejný sektor	vysoký	obec Nová Bystrica

Podprogram 11.2. Počítačová gramotnosť.						
Cieľ 11.2	Zvýšenie počítačovej gramotnosti obyvateľov a pracovníkov samosprávy.					
Opatrenie 11.2.1	Podpora zvyšovania počítačového vedomia u pracovníkov samosprávy.					
		Predpokladaný rozpočet	Zdroje financovania	Realizácia	Dopad na rozpočet	Oprávnení žiadatelia
Aktivity	Realizácia kurzov na získanie ECDL spôsobilosti pre pracovníkov miestnej samosprávy.	podľa potreby	rozpočet obce, ŠF EÚ, zdroje neziskových organizácií	verejný sektor	žiadny	obec Nová Bystrica
Opatrenie 11.2.2	Podpora zvyšovania počítačového vedomia u obyvateľov obce.					
		Predpokladaný rozpočet	Zdroje financovania	Realizácia	Dopad na rozpočet	Oprávnení žiadatelia
Aktivity	Realizácia kurzov na zvyšovanie počítačového vedomia u obyvateľov obce.	podľa potreby	rozpočet obce, ŠF EÚ, zdroje neziskových organizácií	verejný sektor	nízky	obec, n.o.
	Realizácia kurzov na obsluhu a používanie obecného informačného a komunikačného systému.	podľa potreby	rozpočet obce, ŠF EÚ, zdroje neziskových organizácií	verejný sektor	nízky	obec, n.o.
Opatrenie 11.2.3	Podpora vzdelávacích aktivít zameraných na zvyšovanie zručností a vedomostí o internete a motiváciu k používaniu internetu a elektronických služieb.					
		Predpokladaný rozpočet	Zdroje financovania	Realizácia	Dopad na rozpočet	Oprávnení žiadatelia
Aktivity	Realizácia kurzov na zvyšovanie vedomostí o internete.	podľa potreby	rozpočet obce, ŠF EÚ, zdroje neziskových organizácií	verejný sektor	nízky	obec, n.o.

	2016	2017	2018	2019	2020	2021	2022	2023	2024	2025
Podprogram 11.1. Budovanie a rozvoj informačnej infraštruktúry.										
Cieľ 11.1										
Opatrenie 11.1.1										
Opatrenie 11.1.2										
Podprogram 11.2. Počítačová gramotnosť.										
Cieľ 11.2										
Opatrenie 11.2.1										
Opatrenie 11.2.2										
Opatrenie 11.2.3										





Finančná časť Programu hospodárskeho rozvoja a sociálneho rozvoja obce Nová Bystrica 2016 - 2025

9 FINANČNÝ PLÁN PROGRAMU

Jednou z kľúčových otázok pre realizáciu programu rozvoja je schopnosť obce v priebehu jeho realizácie zaistiť zdroje potrebné na jeho financovanie. Tieto zdroje vznikajú vo viacerých sférach – v súkromnom sektore, verejnej správe, ide tiež o zdroje zahraničné, najmä o prostriedky Európskej únie. Dôležitým zdrojom budú, po dokončení reformy verejnej správy a uskutočnení daňovej reformy, vlastné prostriedky. V dôsledku neexistencie nevyhnutných podkladových údajov pre stanovenie finančného rámca, v ktorom by sa mal program rozvoja v strednodobom horizonte pohybovať, je výška prostriedkov potrebná na realizáciu jednotlivých opatrení a aktivít stanovená len orientačne. Táto časť sa bude konkretizovaná v závislosti od reálneho čerpania finančných príspevkov zo štrukturálnych fondov, možností obecného rozpočtu atď..

Formulár č. F 5 – Indikatívny rozpočet - sumarizácia

tis. €	Rok										
	2016	2017	2018	2019	2020	2021	2022	2023	2024	2025	Spolu
I. Hospodárska politika	1110,6	1683,9	2536,6	2562,1	1620,9	1047,6	108,9	83,4	0,1	0,1	10754,0
PROGRAM 1. HOSPODÁRSTVO A VEDECKO.....	0,0	401,5	651,5	651,5	651,5	250,0	0,0	0,0	0,0	0,0	2606,0
PROGRAM 2. DOPRAVA A KOMUNIKÁCIE	712,0	712,0	712,0	712,0	83,3	83,3	83,3	83,3	0,0	0,0	3181,0
PROGRAM 3. TECHNICKÁ INFRAŠTRUKTÚRA	312,5	394,3	1083,0	1083,0	770,5	688,8	0,0	0,0	0,0	0,0	4332,0
PROGRAM 9. PROPAGÁCIA A CESTOVNÝ RUCH	0,6	0,6	0,1	25,6	25,6	25,6	25,6	0,1	0,1	0,1	104,0
PROGRAM 10. ADMINISTRATÍVA A BEZPEČNOSŤ	85,5	173,0	87,5	87,5	87,5	0,0	0,0	0,0	0,0	0,0	521,0
PROGRAM 11. INFORMATIZÁCIA OBCE	0,0	2,5	2,5	2,5	2,5	0,0	0,0	0,0	0,0	0,0	10,0
II. Sociálna politika	744,1	744,1	1052,6	1836,4	1204,9	1204,9	1561,4	777,6	665,1	665,1	10456,0
PROGRAM 6. SOCIÁLNE SLUŽBY A ZDRAVOTN.	0,0	0,0	308,5	308,5	421,0	421,0	112,5	112,5	0,0	0,0	1684,0
PROGRAM 7. VZDELÁVANIE A ŠPORT	426,3	426,3	426,3	1210,0	783,8	783,8	1448,8	665,0	665,0	665,0	7500,0
PROGRAM 8. KULTÚRA	317,9	317,9	317,9	317,9	0,1	0,1	0,1	0,1	0,1	0,1	1272,0
III. Environmentálna politika	2701,3	3099,0	3299,5	3299,5	598,3	233,0	32,5	0,0	0,0	0,0	13263,0
PROGRAM 4. ODPADOVÉ HOSPODÁRSTVO	2701,3	2701,3	2901,8	2901,8	200,5	200,5	0,0	0,0	0,0	0,0	11607,0
PROGRAM 5. ŽIVOTNÉ PROSTREDIE	0,0	397,8	397,8	397,8	397,8	32,5	32,5	0,0	0,0	0,0	1656,0
Zdroj: vlastné spracovanie											

Vychádzajúc z vyššie zadefinovaných cieľov, priorít a opatrení a na základe auditu pripravovaných Projektových zámerov v réžii samosprávy, podnikateľskej sféry či neziskových a iných organizácií bol vypracovaný plán realizácie programu. Definuje, z akých prostriedkov by sa mali tieto zámery realizovať, kto by mal byť žiadateľom, určuje predpokladané časové rámce v **tis. €**.

9.1 PROGRAM 1. HOSPODÁRSTVO A VEDECKO-TECHNICKÝ ROZVOJ



Predpokladaná štruktúra finančných zdrojov (tis. €)									
Ciele	Oprávnené náklady spolu	Verejné zdroje						Súkromné zdroje	EIB
		Verejné zdroje spolu	Fond EÚ	Národné verejné zdroje					
				Národné verejné zdroje spolu	Štátny rozpočet	Regionálne zdroje	Miestne zdroje		
A=B+H+CH	B=C+D	C	D=E+F+G	E	F	G	H	CH	
Cieľ 1.2	Zabezpečiť rozvoj tradičných remesiel v obci.								
Opatrenie 1.2.1	1 505	978	734	245	245	0	0	527	0
Cieľ 1.3	Vytvorenie podmienok na rozvoj inovačných aktivít v súkromných podnikoch.								
Opatrenie 1.3.1	1 000	500	375	125	125	0	0	500	0
Cieľ 1.4	Zvýšenie energetickej efektívnosti na strane výroby aj spotreby a zavádzanie progresívnych technológií v energetike.								
Opatrenie 1.4.1	101	101	76	25	20	0	5	0	0
Spolu	2 606,00	1 579	1 184	395	390	0	5	1 027	0

Časový horizont čerpania zdrojov (tis. €)									
Rok	Oprávnené náklady spolu	Verejné zdroje						Súkromné zdroje	EIB
		Verejné zdroje spolu	Fond EÚ	Národné verejné zdroje					
				Národné verejné zdroje spolu	Štátny rozpočet	Regionálne zdroje	Miestne zdroje		
A=B+H+CH	B=C+D	C	D=E+F+G	E	F	G	H	CH	
2016	0,00	0	0	0	0	0	0	0	0
2017	401,50	270	202	67	66	0	1	132	0
2018	651,50	395	296	99	97	0	1	257	0
2019	651,50	395	296	99	97	0	1	257	0
2020	651,50	395	296	99	97	0	1	257	0
2021	250,00	125	94	31	31	0	0	125	0
2022	0,00	0	0	0	0	0	0	0	0
2023	0,00	0	0	0	0	0	0	0	0
2024	0,00	0	0	0	0	0	0	0	0
2025	0,00	0	0	0	0	0	0	0	0
Spolu	2606,00	1579	1184	395	390	0	5	1027	0

Zdroje financovania EÚ

Integrovaný regionálny operačný program

Prioritná os č.3: Konkurencieschopné a atraktívne regióny pre podnikanie a zamestnanosť

INVESTIČNÁ PRIORITA 3.1: Podpora fyzickej, ekonomickej a sociálnej regenerácie zanedbaných mestských a vidieckych komunit a území

INVESTIČNÁ PRIORITA 3.2: Ochrana, propagácia a rozvoj kultúrneho a prírodného dedičstva

OP Kvalita životného prostredia

PRIORITNÁ OS 3: ENERGETICKY EFEKTÍVNEJŠIE NÍZKOUHKÍKOVÉ HOSPODÁRSTVO

INVESTIČNÁ PRIORITA 1: Podpora výroby a distribúcie energie z obnoviteľných zdrojov

INVESTIČNÁ PRIORITA 2: Podpora energetickej efektívnosti a využitia energie z obnoviteľných zdrojov v podnikoch

INVESTIČNÁ PRIORITA 3: Podpora energetickej efektívnosti a využitia energie z obnoviteľných zdrojov vo verejných infraštruktúrach, vrátane využitia vo verejných budovách a v sektore bývania

OP Výskum a inovácie



PRIORITNÁ OS 2: Podnikateľské prostredie priaznivé pre inovácie

INVESTIČNÁ PRIORITA 2.1: Podpora investovania do inovácií a výskumu, tvorba prepojenia a synergií medzi podnikmi vedeckovýskumnými centrami a vyšším vzdelávaním obzvlášť vo vývoji produktov a služieb, prenosu technológií, sociálnej inovácie a aplikácie verejných služieb, stimulácie dopytu, vytvárania sietí, zoskupení (klastrov) a otvorenej inovácie prostredníctvom inteligentnej špecializácie, podpora technologického a aplikovaného výskumu, pilotných Projektov a aktivít skorého overovania výrobkov, vyspelých výrobných kapacít a prvovýroby v kľúčových technológiách

INVESTIČNÁ PRIORITA 2.2: Podpora podnikania, najmä prostredníctvom uľahčenia využívania nových nápadov v hospodárstve a podpora zakladania nových firiem vrátane podnikateľských inkubátorov

INVESTIČNÁ PRIORITA 2.3: Vývoj a zavedenie nových obchodných modelov MSP, najmä v rámci internacionalizácie

INVESTIČNÁ PRIORITA 2.4: Podpora tvorby a rozšírenia pokročilých kapacít pre rozvoj výrobkov a služieb

INVESTIČNÁ PRIORITA 2.5: Podpora kapacity MSP a cieľom zapojenia do rastu a inovácií

INVESTIČNÁ PRIORITA 2.6: Podpora výskumu, vývoja a osvojenia nízkouhlíkových technológií

TECHNICKÁ POMOC

OP INTEGROVANÁ INFRAŠTRUKTÚRA A OP ĽUDSKÉ ZDROJE

Program rozvoja vidieka

Projektové opatrenia (realizácia bude zabezpečovaná cez individuálne Opatrenia žiadateľov):

- Obnova poľnohospodárskeho potenciálu – prevencia (čl. 19)
- Podpora mladých farmárov, malých fariem a podnikania (čl. 20)
- Základné služby a obnova dedín vo vidieckych oblastiach (čl. 21)
- Prevencia a odstraňovanie škôd v lesoch (čl. 25)
- Investície do nových lesných technológií (čl. 27)
- Spolupráca (čl. 36)
- LEADER (čl. 42-45)

9.2 PROGRAM 2. DOPRAVA A KOMUNIKÁCIE

Predpokladaná štruktúra finančných zdrojov (tis. €)									
Ciele	Oprávnené náklady spolu	Verejné zdroje						Súkromné zdroje	EIB
		Verejné zdroje spolu	Fond EÚ	Národné verejné zdroje					
				Národné verejné zdroje spolu	Štátny rozpočet	Regionálne zdroje	Miestne zdroje		
A=B+H+CH	B=C+D	C	D=E+F+G	E	F	G	H	CH	
Cieľ 2.1	Rozvoj dopravnej infraštruktúry								
Opatrenie 2.1.1	2 305	2 305	1 729	576	461	0	115	0	0
Opatrenie 2.1.3	452	452	339	113	90	0	23	0	0
Opatrenie 2.1.4	82	82	62	21	16	0	4	0	0
Opatrenie 2.1.5	292	292	219	73	58	0	15	0	0
Cieľ 2.2	Zabezpečenie dopravného spojenia hromadnou autobusovou dopravou, prípadne železničnou dopravou.								
Opatrenie 2.1.1	50	50	38	13	10	0	3	0	0
Spolu	3 181,00	3 181	2 386	795	636	0	159	0	0

Časový horizont čerpania zdrojov (tis. €)									
Rok	Oprávnené náklady spolu	Verejné zdroje						Súkromné zdroje	EIB
		Verejné zdroje spolu	Fond EÚ	Národné verejné zdroje					
				Národné verejné zdroje spolu	Štátny rozpočet	Regionálne zdroje	Miestne zdroje		
A=B+H+CH	B=C+D	C	D=E+F+G	E	F	G	H	CH	
2016	712,00	712	534	178	142	0	36	0	0
2017	712,00	712	534	178	142	0	36	0	0
2018	712,00	712	534	178	142	0	36	0	0



2019	712,00	712	534	178	142	0	36	0	0
2020	83,25	83	62	21	17	0	4	0	0
2021	83,25	83	62	21	17	0	4	0	0
2022	83,25	83	62	21	17	0	4	0	0
2023	83,25	83	62	21	17	0	4	0	0
2024	0,00	0	0	0	0	0	0	0	0
2025	0,00	0	0	0	0	0	0	0	0
Spolu	3181,00	3181	2386	795	636	0	159	0	0

Zdroje financovania EÚ

Integrovaný regionálny operačný program

Prioritná os č. 1: Bezpečná a ekologická doprava v regiónoch

INVESTIČNÁ PRIORITA 1.1: Posilnenie regionálnej mobility prostredníctvom prepojenia sekundárnych a terciárnych uzlov s infraštruktúrou TEN-T

INVESTIČNÁ PRIORITA 1.2: Rozvoj ekologicky priaznivých a nízkouhlíkových dopravných systémov

Prioritná os č.3: Konkurencieschopné a atraktívne regióny pre podnikanie a zamestnanosť

INVESTIČNÁ PRIORITA 3.1: Podpora fyzickej, ekonomickej a sociálnej regenerácie zanedbaných mestských a vidieckych komún a území

OP INTEGROVANÁ INFRAŠTRUKTÚRA A OP ĽUDSKÉ ZDROJE

Program rozvoja vidieka

Projektové opatrenia (realizácia bude zabezpečovaná cez individuálne Opatrenia žiadateľov):

- Investície do hmotného majetku (čl. 18)
- Základné služby a obnova dedín vo vidieckych oblastiach (čl. 21)
- LEADER (čl. 42-45)

DOTÁCIE MINISTERSTVA DOPRAVY, VÝSTAVBY A REGIONÁLNEHO ROZVOJA SR

9.3 PROGRAM 3. TECHNICKÁ INFRAŠTRUKTÚRA

Predpokladaná štruktúra finančných zdrojov (tis. €)									
Ciele	Oprávnené náklady spolu	Verejné zdroje						Súkromné zdroje	EIB
		Verejné zdroje spolu	Fond EÚ	Národné verejné zdroje					
				Národné verejné zdroje spolu	Štátny rozpočet	Regionálne zdroje	Miestne zdroje		
A=B+H+CH	B=C+D	C	D=E+F+G	E	F	G	H	CH	
Cieľ 3	Zabezpečiť rozvoj a rekonštrukciu technickej infraštruktúry v obci.								
Opatrenie 3.2	1 250	1 250	938	313	250	0	63	0	0
Opatrenie 3.3	327	327	245	82	65	0	16	0	0
Opatrenie 3.4	2 755	2 755	2 066	689	551	0	138	0	0
Spolu	4 332,00	4 332	3 249	1 083	866	0	217	0	0

Časový horizont čerpania zdrojov (tis. €)									
Rok	Oprávnené náklady spolu	Verejné zdroje						Súkromné zdroje	EIB
		Verejné zdroje spolu	Fond EÚ	Národné verejné zdroje					
				Národné verejné zdroje spolu	Štátny rozpočet	Regionálne zdroje	Miestne zdroje		
A=B+H+CH	B=C+D	C	D=E+F+G	E	F	G	H	CH	



2016	312,50	313	234	78	63	0	16	0	0
2017	394,25	394	296	99	79	0	20	0	0
2018	1083,00	1083	812	271	217	0	54	0	0
2019	1083,00	1083	812	271	217	0	54	0	0
2020	770,50	771	578	193	154	0	39	0	0
2021	688,75	689	517	172	138	0	34	0	0
2022	0,00	0	0	0	0	0	0	0	0
2023	0,00	0	0	0	0	0	0	0	0
2024	0,00	0	0	0	0	0	0	0	0
2025	0,00	0	0	0	0	0	0	0	0
Spolu	4332,00	4332	3249	1083	866	0	217	0	0

Zdroje financovania EÚ

Integrovaný regionálny operačný program

Prioritná os č.3: Konkurencieschopné a atraktívne regióny pre podnikanie a zamestnanosť

INVESTIČNÁ PRIORITA 3.1: Podpora fyzickej, ekonomickej a sociálnej regenerácie zanedbaných mestských a vidieckych komunít a území

IROP je realizovaný prostredníctvom integrovaných územných stratégií, ktoré na úrovni NUTS2 zdefinujú prioritné Projektové zámery v regióne. Cieľom je dosiahnutie čo najväčších synergických efektov preinvestovaných finančných prostriedkov a predchádzanie negatívnym účinkom nekoordinovaného plánovania v ohraničenom území.

OP Kvalita životného prostredia

PRIORITNÁ OS 1: UDRŽATEĽNÉ VYUŽÍVANIE PRÍRODNÝCH ZDROJOV PROSTREDNÍCTVOM ROZVOJA ENVIRONMENTÁLNEJ INFRAŠTRUKTÚRY

INVESTIČNÁ PRIORITA 1: Riešenie významných potrieb investícií do sektora odpadu s cieľom splniť požiadavky environmentálneho acquis

INVESTIČNÁ PRIORITA 2: riešenie významných potrieb investícií do sektora vodného hospodárstva s cieľom splniť požiadavky environmentálneho acquis

INVESTIČNÁ PRIORITA 3: ochrana a obnova biologickej diverzity, ochrana pôdy a obnova a propagácia ekosystémových služieb vrátane Natura 2000 a zelených infraštruktúr

OP INTEGROVANÁ INFRAŠTRUKTÚRA A OP ĽUDSKÉ ZDROJE

Program rozvoja vidieka

Projektové opatrenia (realizácia bude zabezpečovaná cez individuálne Opatrenia žiadateľov):

- Investície do hmotného majetku (čl. 18)
- Základné služby a obnova dedín vo vidieckych oblastiach (čl. 21)
- LEADER (čl. 42-45)

9.4 PROGRAM 4. ODPADOVÉ HOSPODÁRSTVO

Predpokladaná štruktúra finančných zdrojov (tis. €)									
Ciele	Oprávnené náklady spolu	Verejné zdroje						Súkromné zdroje	EIB
		Verejné zdroje spolu	Fond EÚ	Národné verejné zdroje					
				Národné verejné zdroje spolu	Štátny rozpočet	Regionálne zdroje	Miestne zdroje		
A=B+H+CH	B=C+D	C	D=E+F+G	E	F	G	H	CH	
Cieľ 4	Nakladanie s komunálnym a drobným stavebným odpadom								
Opatrenie 4.3	50	50	38	13	10	0	3	0	0



Opatrenie 4.4	1 755	1 755	1 316	439	351	0	88	0	0
Opatrenie 4.5	9 000	9 000	6 750	2 250	1 800	0	450	0	0
Opatrenie 4.6	802	802	602	201	160	0	40	0	0
Spolu	11 607,00	11 607	8 705	2 902	2 321	0	580	0	0

Časový horizont čerpania zdrojov (tis. €)									
Rok	Oprávnené náklady spolu	Verejné zdroje						Súkromné zdroje	EIB
		Verejné zdroje spolu	Fond EÚ	Národné verejné zdroje					
				Národné verejné zdroje spolu	Štátny rozpočet	Regionálne zdroje	Miestne zdroje		
A=B+H+CH	B=C+D	C	D=E+F+G	E	F	G	H	CH	
2016	2701,25	2701	2026	675	540	0	135	0	0
2017	2701,25	2701	2026	675	540	0	135	0	0
2018	2901,75	2902	2176	725	580	0	145	0	0
2019	2901,75	2902	2176	725	580	0	145	0	0
2020	200,50	201	150	50	40	0	10	0	0
2021	200,50	201	150	50	40	0	10	0	0
2022	0,00	0	0	0	0	0	0	0	0
2023	0,00	0	0	0	0	0	0	0	0
2024	0,00	0	0	0	0	0	0	0	0
2025	0,00	0	0	0	0	0	0	0	0
Spolu	11607,00	11607	8705	2902	2321	0	580	0	0

Zdroje financovania EÚ

OP Kvalita životného prostredia

PRIORITNÁ OS 1: UDRŽATEĽNÉ VYUŽÍVANIE PRÍRODNÝCH ZDROJOV PROSTREDNÍCTVOM ROZVOJA ENVIRONMENTÁLNEJ INFRAŠTRUKTÚRY

INVESTIČNÁ PRIORITA 1: Riešenie významných potrieb investícií do sektora odpadu s cieľom splniť požiadavky environmentálneho acquis

INVESTIČNÁ PRIORITA 2: riešenie významných potrieb investícií do sektora vodného hospodárstva s cieľom splniť požiadavky environmentálneho acquis

INVESTIČNÁ PRIORITA 3: ochrana a obnova biologickej diverzity, ochrana pôdy a obnova a propagácia ekosystémových služieb vrátane Natura 2000 a zelených infraštruktúr

INVESTIČNÁ PRIORITA 4: opatrenia na zlepšenie obecného prostredia, regeneráciu opustených priemyselných lokalít a zníženie znečistenia ovzdušia

PRIORITNÁ OS 2: ADAPTÁCIA NA NEPRIAZNIVÉ DÔSLEDKY ZMENY KLÍMY SO ZAMERANÍM NA OCHRANU PRED POVODŇAMI, RIADENIE A PREVENCIU SÚVISIACICH RIZÍK

INVESTIČNÁ PRIORITA 1: Podpora vyhradených investícií na prispôsobenie sa zmene klímy

INVESTIČNÁ PRIORITA 2: Propagácia investícií na riešenie osobitných rizík, zabezpečenie odolnosti proti katastrofám a vyvíjanie systémov zvládania katastrof

PRIORITNÁ OS 3: ENERGETICKY EFEKTÍVNEJŠIE NÍZKOUHLÍKOVÉ HOSPODÁRSTVO

INVESTIČNÁ PRIORITA 1: Podpora výroby a distribúcie energie z obnoviteľných zdrojov

INVESTIČNÁ PRIORITA 2: Podpora energetickej efektívnosti a využitia energie z obnoviteľných zdrojov v podnikoch

INVESTIČNÁ PRIORITA 3: Podpora energetickej efektívnosti a využitia energie z obnoviteľných zdrojov vo verejných infraštruktúrach, vrátane využitia vo verejných budovách a v sektore bývania

INVESTIČNÁ PRIORITA 4: Vývoj a zavedenie inteligentných distribučných systémov s nízkymi a strednými úrovňami napätia

INVESTIČNÁ PRIORITA 5: Podpora nízkouhlíkových stratégií pre všetky typy území, zvlášť mestských oblastí, vrátane podpory trvalo udržateľnej mestskej mobility a zmiernenie relevantných adaptačných opatrení

INVESTIČNÁ PRIORITA 6: Podpora využitia vysokoúčinnnej kombinovanej výroby elektriny a tepla založenej na dopyte po využiteľnom teple



PRIORITNÁ OS 4: TECHNICKÁ POMOC

Program rozvoja vidieka

Projektové opatrenia (realizácia bude zabezpečovaná cez individuálne Opatrenia žiadateľov):

- Investície do hmotného majetku (čl. 18)
- Základné služby a obnova dedín vo vidieckych oblastiach (čl. 21)
- LEADER (čl. 42-45)

NÓRSKY FINANČNÝ MECHANIZMUS A FINANČNÝ MECHANIZMUS EHP

Finančné príspevky sa poskytujú v týchto prioritných oblastiach:

a) Ochrana a manažment životného prostredia

ŠVAJČIARSKY FINANČNÝ MECHANIZMUS

THE INTELLIGENT ENERGY – EUROPE PROGRAMM

DOTÁCIE MINISTERSTVA DOPRAVY, VÝSTAVBY A REGIONÁLNEHO ROZVOJA SR

EKOFOND

ENVIRONMENTÁLNY FOND

RECYKLAČNÝ FOND

NADÁCIA SPP

NADÁCIA ORANGE

NADÁCIA EKOPOLIS

GREENWAYS

PRIESTORY

POHODA ZA MESTOM

ZELENÉ OÁZY

GRANTOVÝ PROGRAM TESCO PRE ZDRAVŠIE MESTÁ

9.5 PROGRAM 5. ŽIVOTNÉ PROSTREDIE

Predpokladaná štruktúra finančných zdrojov (tis. €)									
Ciele	Oprávnené náklady spolu	Verejné zdroje						Súkromné zdroje	EIB
		Verejné zdroje spolu	Fond EÚ	Národné verejné zdroje					
				Národné verejné zdroje spolu	Štátny rozpočet	Regionálne zdroje	Miestne zdroje		
A=B+H+CH	B=C+D	C	D=E+F+G	E	F	G	H	CH	
Cieľ 5.2	Nakladanie s komunálnym a drobným stavebným odpadom								
Opatrenie 5.2.2	805	805	604	201	161	0	40	0	0
Opatrenie 5.2.3	505	505	379	126	101	0	25	0	0
Cieľ 5.4.	Ochrana a racionálne využívanie vôd, ochrana pred povodňami.								
Opatrenie 5.4.1	151	151	113	38	30	0	8	0	0
Opatrenie 5.4.2	195	195	146	49	39	0	10	0	0
Spolu	1 656,00	1 656	1 242	414	331	0	83	0	0

Časový horizont čerpania zdrojov (tis. €)									
Rok	Oprávnené náklady spolu	Verejné zdroje						Súkromné zdroje	EIB
		Verejné zdroje spolu	Fond EÚ	Národné verejné zdroje					
				Národné verejné zdroje spolu	Štátny rozpočet	Regionálne zdroje	Miestne zdroje		
A=B+H+CH	B=C+D	C	D=E+F+G	E	F	G	H	CH	
2016	0,00	0	0	0	0	0	0	0	0



2017	397,75	398	298	99	80	0	20	0	0
2018	397,75	398	298	99	80	0	20	0	0
2019	397,75	398	298	99	80	0	20	0	0
2020	397,75	398	298	99	80	0	20	0	0
2021	32,50	33	24	8	7	0	2	0	0
2022	32,50	33	24	8	7	0	2	0	0
2023	0,00	0	0	0	0	0	0	0	0
2024	0,00	0	0	0	0	0	0	0	0
2025	0,00	0	0	0	0	0	0	0	0
Spolu	1656,00	1656	1242	414	331	0	83	0	0

Zdroje financovania EÚ

OP Kvalita životného prostredia

PRIORITNÁ OS 1: UDRŽATEĽNÉ VYUŽÍVANIE PRÍRODNÝCH ZDROJOV PROSTREDNÍCTVOM ROZVOJA ENVIRONMENTÁLNEJ INFRAŠTRUKTÚRY

INVESTIČNÁ PRIORITA 1: Riešenie významných potrieb investícií do sektora odpadu s cieľom splniť požiadavky environmentálneho acquis

INVESTIČNÁ PRIORITA 2: riešenie významných potrieb investícií do sektora vodného hospodárstva s cieľom splniť požiadavky environmentálneho acquis

INVESTIČNÁ PRIORITA 3: ochrana a obnova biologickej diverzity, ochrana pôdy a obnova a propagácia ekosystémových služieb vrátane Natura 2000 a zelených infraštruktúr

INVESTIČNÁ PRIORITA 4: opatrenia na zlepšenie obecného prostredia, regeneráciu opustených priemyselných lokalít a zníženie znečistenia ovzdušia

PRIORITNÁ OS 2: ADAPTÁCIA NA NEPRIAZNIVÉ DÔSLEDKY ZMENY KLÍMY SO ZAMERANÍM NA OCHRANU PRED POVODŇAMI, RIADENIE A PREVENCIU SÚVISIACICH RIZÍK

INVESTIČNÁ PRIORITA 1: Podpora vyhradených investícií na prispôsobenie sa zmene klímy

INVESTIČNÁ PRIORITA 2: Propagácia investícií na riešenie osobitných rizík, zabezpečenie odolnosti proti katastrofám a vyvíjanie systémov zvládania katastrof

PRIORITNÁ OS 3: ENERGETICKY EFEKTÍVNEJŠIE NÍZKOUHKÍKOVÉ HOSPODÁRSTVO

INVESTIČNÁ PRIORITA 1: Podpora výroby a distribúcie energie z obnoviteľných zdrojov

INVESTIČNÁ PRIORITA 2: Podpora energetickej efektívnosti a využitia energie z obnoviteľných zdrojov v podnikoch

INVESTIČNÁ PRIORITA 3: Podpora energetickej efektívnosti a využitia energie z obnoviteľných zdrojov vo verejných infraštruktúrach, vrátane využitia vo verejných budovách a v sektore bývania

INVESTIČNÁ PRIORITA 4: Vývoj a zavedenie inteligentných distribučných systémov s nízkymi a strednými úrovňami napätia

INVESTIČNÁ PRIORITA 5: Podpora nízkouhlíkových stratégií pre všetky typy území, zvlášť mestských oblastí, vrátane podpory trvalo udržateľnej mestskej mobility a zmiernenie relevantných adaptačných opatrení

INVESTIČNÁ PRIORITA 6: Podpora využitia vysokoúčinnnej kombinovanej výroby elektriny a tepla založenej na dopyte po využiteľnom teple

PRIORITNÁ OS 4: TECHNICKÁ POMOC

Program rozvoja vidieka

Projektové opatrenia (realizácia bude zabezpečovaná cez individuálne Opatrenia žiadateľov):

- Investície do hmotného majetku (čl. 18)
- Základné služby a obnova dedín vo vidieckych oblastiach (čl. 21)
- LEADER (čl. 42-45)

NÓRSKY FINANČNÝ MECHANIZMUS A FINANČNÝ MECHANIZMUS EHP

Finančné príspevky sa poskytujú v týchto prioritných oblastiach:

- a) Ochrana a manažment životného prostredia
- b) Klimatické zmeny a obnoviteľná energia

ŠVAJČIARSKY FINANČNÝ MECHANIZMUS

THE INTELLIGENT ENERGY – EUROPE PROGRAMM



DOTÁCIE MINISTERSTVA DOPRAVY, VÝSTAVBY A REGIONÁLNEHO ROZVOJA SR
 EKOFOND
 ENVIRONMENTÁLNY FOND
 RECYKLAČNÝ FOND
 NADÁCIA SPP
 NADÁCIA ORANGE
 NADÁCIA EKOPOLIS
 GREENWAYS
 PRIESTORY
 POHODA ZA MESTOM
 ZELENÉ OÁZY
 GRANTOVÝ PROGRAM TESCO PRE ZDRAVŠIE MESTÁ

9.6 PROGRAM 6. SOCIÁLNE SLUŽBY A ZDRAVOTNÍCTVO

Predpokladaná štruktúra finančných zdrojov (tis. €)									
Ciele	Oprávnené náklady spolu	Verejné zdroje						Súkromné zdroje	EIB
		Verejné zdroje spolu	Fond EÚ	Národné verejné zdroje					
				Národné verejné zdroje spolu	Štátny rozpočet	Regionálne zdroje	Miestne zdroje		
A=B+H+CH	B=C+D	C	D=E+F+G	E	F	G	H	CH	
Cieľ 6.1	Doplniť chýbajúcu infraštruktúru sociálnych zariadení v obci a zvýšiť ich kvalitu.								
Opatrenie 6.1.1	450,00	450	338	113	90	0	23	0	0
Opatrenie 6.1.2	1 064,00	1 064	798	266	213	0	53	0	0
Opatrenie 6.1.3	170,00	170	128	43	34	0	9	0	0
Spolu	1 684,00	1 684	1 263	421	337	0	84	0	0

Časový horizont čerpania zdrojov (tis. €)									
Rok	Oprávnené náklady spolu	Verejné zdroje						Súkromné zdroje	EIB
		Verejné zdroje spolu	Fond EÚ	Národné verejné zdroje					
				Národné verejné zdroje spolu	Štátny rozpočet	Regionálne zdroje	Miestne zdroje		
A=B+H+CH	B=C+D	C	D=E+F+G	E	F	G	H	CH	
2016	0,00	0	0	0	0	0	0	0	0
2017	0,00	0	0	0	0	0	0	0	0
2018	308,50	309	231	77	62	0	15	0	0
2019	308,50	309	231	77	62	0	15	0	0
2020	421,00	421	316	105	84	0	21	0	0
2021	421,00	421	316	105	84	0	21	0	0
2022	112,50	113	84	28	23	0	6	0	0
2023	112,50	113	84	28	23	0	6	0	0
2024	0,00	0	0	0	0	0	0	0	0
2025	0,00	0	0	0	0	0	0	0	0
Spolu	1684,00	1684	1263	421	337	0	84	0	0

Zdroje financovania EÚ



Európsky sociálny fond 2014 – 2020

OP INTEGROVANÁ INFRAŠTRUKTÚRA A OP ĽUDSKÉ ZDROJE

Integrovaný regionálny operačný program

Prioritná os č. 2: Ľahší prístup k efektívnym a kvalitnejším verejným službám

INVESTIČNÁ PRIORITA 2.1: Investovanie do sociálnej infraštruktúry, ktoré prispieva k národnému, regionálnemu a miestnemu rozvoju, a prechodu z inštitucionálnych služieb na komunitné

INVESTIČNÁ PRIORITA 2.2: Investovanie do vzdelávania, zručností a celoživotného vzdelávania prostredníctvom rozvoja infraštruktúry vzdelávania a odbornej prípravy

NÓRSKY FINANČNÝ MECHANIZMUS A FINANČNÝ MECHANIZMUS EHP

Finančné príspevky sa poskytujú v týchto prioritných oblastiach:

c) Občianska spoločnosť

DOTÁCIE MINISTERSTVA PRÁCE, SOCIÁLNYCH VECÍ A RODINY SR ŠTÁTNY FOND ROZVOJA BÝVANIA

NADÁCIA SPP

NADÁCIA ORANGE

NADÁCIA EKOPOLIS

NADÁCIA PONTIS

9.7 PROGRAM 7. VZDELÁVANIE A ŠPORT

Predpokladaná štruktúra finančných zdrojov (tis. €)									
Ciele	Oprávnené náklady spolu	Verejné zdroje						Súkromné zdroje	EIB
		Verejné zdroje spolu	Fond EÚ	Národné verejné zdroje					
				Národné verejné zdroje spolu	Štátny rozpočet	Regionálne zdroje	Miestne zdroje		
A=B+H+CH	B=C+D	C	D=E+F+G	E	F	G	H	CH	
Cieľ 7.1.	Zabezpečiť rozvoj a údržbu infraštruktúry vzdelávania a zabezpečenie podmienok pre efektívnu vzdelávaciu činnosť v obci.								
Opatrenie 7.1.1	1 705	1 705	1 279	426	341	0	85	0	0
Opatrenie 7.1.2	2 660	2 660	1 995	665	532	0	133	0	0
Cieľ 7.2.	Zabezpečiť trvalé skvalitňovanie vyváženej ponuky výkonnostného a rekreačného športu.								
Opatrenie 7.2.1	3 135	3 135	2 351	784	627	0	157	0	0
Spolu	7 500,00	7 500	5 625	1 875	1 500	0	375	0	0

Časový horizont čerpania zdrojov (tis. €)									
Rok	Oprávnené náklady spolu	Verejné zdroje						Súkromné zdroje	EIB
		Verejné zdroje spolu	Fond EÚ	Národné verejné zdroje					
				Národné verejné zdroje spolu	Štátny rozpočet	Regionálne zdroje	Miestne zdroje		
A=B+H+CH	B=C+D	C	D=E+F+G	E	F	G	H	CH	
2016	426,25	426	320	107	85	0	21	0	0
2017	426,25	426	320	107	85	0	21	0	0
2018	426,25	426	320	107	85	0	21	0	0
2019	1210,00	1210	908	303	242	0	61	0	0
2020	783,75	784	588	196	157	0	39	0	0
2021	783,75	784	588	196	157	0	39	0	0



2022	1448,75	1449	1087	362	290	0	72	0	0
2023	665,00	665	499	166	133	0	33	0	0
2024	665,00	665	499	166	133	0	33	0	0
2025	665,00	665	499	166	133	0	33	0	0
Spolu	7500,00	7500	5625	1875	1500	0	375	0	0

Zdroje financovania EÚ

Európsky sociálny fond 2014 – 2020

Integrovaný regionálny operačný program

INVESTIČNÁ PRIORITA 2.1: Investovanie do sociálnej infraštruktúry, ktoré prispieva k národnému, regionálnemu a miestnemu rozvoju, a prechodu z inštitucionálnych služieb na komunitné

INVESTIČNÁ PRIORITA 2.2: Investovanie do vzdelávania, zručností a celoživotného vzdelávania prostredníctvom rozvoja infraštruktúry vzdelávania a odbornej prípravy

OP INTEGROVANÁ INFRAŠTRUKTÚRA A OP ĽUDSKÉ ZDROJE

Program rozvoja vidieka

Projektové opatrenia (realizácia bude zabezpečovaná cez individuálne Opatrenia žiadateľov):

- Prenos znalostí a informačné akcie (čl. 15)
- Poradenské služby (čl. 16)
- Investície do hmotného majetku (čl. 18)
- Základné služby a obnova dedín vo vidieckych oblastiach (čl. 21)
- Spolupráca (čl. 36)
- LEADER (čl. 42-45)

NÓRSKY FINANČNÝ MECHANIZMUS A FINANČNÝ MECHANIZMUS EHP

Finančné príspevky sa poskytujú v týchto prioritných oblastiach: d) Rozvoj ľudských zdrojov

DOTÁCIE MINISTERSTVA ŠKOLSTVA, VEDY, VÝSKUMU A ŠPORTU SR

DOTÁCIE MINISTERSTVA PRÁCE, SOCIÁLNYCH VEČÍ A RODINY SR

Podprogramy Comenius, Leonardo da Vinci a sektorový program Grundtvig

PROGRAM CELOŽIVOTNÉHO VZDELÁVANIA 2007 - 2013

s dôrazom na možnosti pre mestá a obce

9.8 PROGRAM 8. KULTÚRA

Predpokladaná štruktúra finančných zdrojov (tis. €)									
Ciele	Oprávnené náklady spolu	Verejné zdroje						Súkromné zdroje	EIB
		Verejné zdroje spolu	Fond EÚ	Národné verejné zdroje					
				Národné verejné zdroje spolu	Štátny rozpočet	Regionálne zdroje	Miestne zdroje		
A=B+H+CH	B=C+D	C	D=E+F+G	E	F	G	H	CH	
Cieľ 8.1	Zachovanie kultúrno-historického potenciálu obce a rozvoj kultúrnych, informačných a voľnočasových aktivít v nadväznosti na rozvoj cestovného ruchu na regionálnej a miestnej úrovni.								
Opatrenie 8.1.1	1 170	1 170	878	293	234	0	59	0	0
Opatrenie 8.1.3	101	101	76	25	20	0	5	0	0
Cieľ 8.3	Vytvorenie podmienok na efektívnu propagáciu obce v oblasti kultúry.								
Opatrenie 8.3.2	1	1	0	1	0	0	1	0	0
Spolu	1 272,00	1 272	953	319	254	0	65	0	0

Časový horizont čerpania zdrojov (tis. €)



Rok	Oprávnené náklady spolu	Verejné zdroje						Súkromné zdroje	EIB
		Verejné zdroje spolu	Fond EÚ	Národné verejné zdroje					
				Národné verejné zdroje spolu	Štátny rozpočet	Regionálne zdroje	Miestne zdroje		
2016	317,85	318	238	80	64	0	16	0	0
2017	317,85	318	238	80	64	0	16	0	0
2018	317,85	318	238	80	64	0	16	0	0
2019	317,85	318	238	80	64	0	16	0	0
2020	0,10	0	0	0	0	0	0	0	0
2021	0,10	0	0	0	0	0	0	0	0
2022	0,10	0	0	0	0	0	0	0	0
2023	0,10	0	0	0	0	0	0	0	0
2024	0,10	0	0	0	0	0	0	0	0
2025	0,10	0	0	0	0	0	0	0	0
Spolu	1272,00	1272	953	319	254	0	65	0	0

Zdroje financovania EÚ

Integrovaný regionálny operačný program

Prioritná os č.3: Konkurencieschopné a atraktívne regióny pre podnikanie a zamestnanosť

INVESTIČNÁ PRIORITA 3.1: Podpora fyzickej, ekonomickej a sociálnej regenerácie zanedbaných mestských a vidieckych komunít a území

INVESTIČNÁ PRIORITA 3.2: Ochrana, propagácia a rozvoj kultúrneho a prírodného dedičstva

Program rozvoja vidieka

Projektové opatrenia (realizácia bude zabezpečovaná cez individuálne Opatrenia žiadateľov):

- Prenos znalostí a informačné akcie (čl. 15)
- Poradenské služby (čl. 16)
- Investície do hmotného majetku (čl. 18)
- Základné služby a obnova dedín vo vidieckych oblastiach (čl. 21)
- LEADER (čl. 42-45)

NÓRSKY FINANČNÝ MECHANIZMUS A FINANČNÝ MECHANIZMUS EHP

Finančné príspevky sa poskytujú v týchto prioritných oblastiach:

e) Zachovanie kultúrneho dedičstva.

ŠVAJČIARSKY FINANČNÝ MECHANIZMUS

PROGRAM EURÓPSKEJ KOMISIE KULTÚRA 2007 – 2013

1. Podpora kultúrnych Projektov
2. Podpora organizácií pôsobiacich na európskej úrovni v oblasti kultúry
3. Podpora na analýzy zhromažďovanie a šírenie informácií na maximalizáciu vplyvu Projektov v oblasti kultúrnej spolupráce

DOTAČNÝ SYSTÉM MINISTERSTVA KULTÚRY SR 2012

PROGRAM 1 - OBNOVME SI SVOJ DOM

PROGRAM 2 - KULTÚRNE AKTIVITY V OBLASTI PAMÄŤOVÝCH INŠTITÚCIÍ

PROGRAM 4 – UMENIE

PROGRAM 5 - PRO SLOVAKIA

PROGRAM 6 - KULTÚRA ZNEVÝHODNENÝCH SKUPÍN OBYVATELSTVA

PROGRAM 7 - NEHMOTNÉ KULTÚRNE DEDIČSTVO A KULTÚRNO-OSVETOVÁ ČINNOSŤ

PROGRAM 8 - KULTÚRNE POUKAZY

WORLD MONUMENTS FUND (SVETOVÝ PAMIATKOVÝ FOND)

NADÁCIA SPP



NADÁCIA ORANGE
 NADÁCIA EKOPOLIS

9.9 PROGRAM 9. PROPAGÁCIA A CESTOVNÝ RUCH

Predpokladaná štruktúra finančných zdrojov (tis. €)									
Ciele	Oprávnené náklady spolu	Verejné zdroje						Súkromné zdroje	EIB
		Verejné zdroje spolu	Fond EÚ	Národné verejné zdroje					
				Národné verejné zdroje spolu	Štátny rozpočet	Regionálne zdroje	Miestne zdroje		
A=B+H+CH	B=C+D	C	D=E+F+G	E	F	G	H	CH	
Cieľ 9.1	Zabezpečiť účinnú propagáciu obce.								
Opatrenie 9.1.1	1	1	0	1	0	0	1	0	0
Opatrenie 9.1.2	1	1	0	1	0	0	1	0	0
Cieľ 9.2	Rekreačno- relaxačné zázemie obce.								
Opatrenie 9.2.1	102	102	77	26	20	0	5	0	0
Spolu	104,00	104	77	28	20	0	7	0	0

Časový horizont čerpania zdrojov (tis. €)									
Rok	Oprávnené náklady spolu	Verejné zdroje						Súkromné zdroje	EIB
		Verejné zdroje spolu	Fond EÚ	Národné verejné zdroje					
				Národné verejné zdroje spolu	Štátny rozpočet	Regionálne zdroje	Miestne zdroje		
A=B+H+CH	B=C+D	C	D=E+F+G	E	F	G	H	CH	
2016	0,60	1	0	1	0	0	1	0	0
2017	0,60	1	0	1	0	0	1	0	0
2018	0,10	0	0	0	0	0	0	0	0
2019	25,60	26	19	6	5	0	1	0	0
2020	25,60	26	19	6	5	0	1	0	0
2021	25,60	26	19	6	5	0	1	0	0
2022	25,60	26	19	6	5	0	1	0	0
2023	0,10	0	0	0	0	0	0	0	0
2024	0,10	0	0	0	0	0	0	0	0
2025	0,10	0	0	0	0	0	0	0	0
Spolu	104,00	104	77	28	20	0	7	0	0

Zdroje financovania EÚ

Integrovaný regionálny operačný program

Prioritná os č.3: Konkurencieschopné a atraktívne regióny pre podnikanie a zamestnanosť
 INVESTIČNÁ PRIORITA 3.1: Podpora fyzickej, ekonomickej a sociálnej regenerácie zanedbaných mestských a vidieckych komunit a území
 INVESTIČNÁ PRIORITA 3.2: Ochrana, propagácia a rozvoj kultúrneho a prírodného dedičstva

OP INTEGROVANÁ INFRAŠTRUKTÚRA A OP ĽUDSKÉ ZDROJE

Program rozvoja vidieka

Projektové opatrenia (realizácia bude zabezpečovaná cez individuálne Opatrenia žiadateľov):
 - Podpora mladých farmárov, malých fariem a podnikania (čl. 20)



- Základné služby a obnova dedín vo vidieckych oblastiach (čl. 21)
- Spolupráca (čl. 36)
- LEADER (čl. 42-45)

9.10 PROGRAM 10. ADMINISTRATÍVA A BEZPEČNOSŤ

Predpokladaná štruktúra finančných zdrojov (tis. €)									
Ciele	Oprávnené náklady spolu	Verejné zdroje						Súkromné zdroje	EIB
		Verejné zdroje spolu	Fond EÚ	Národné verejné zdroje					
				Národné verejné zdroje spolu	Štátny rozpočet	Regionálne zdroje	Miestne zdroje		
A=B+H+CH	B=C+D	C	D=E+F+G	E	F	G	H	CH	
Cieľ 10.1.	Zabezpečiť rozvoj administratívnej infraštruktúry a podmienok na výkon samosprávnych funkcií v obci								
Opatrenie 10.1.1	350	350	263	88	70	0	18	0	0
Cieľ 10.2.	Vytvorenie podmienok na znižovanie kriminality v obci a ochranu majetku obyvateľov a ostatných subjektov v obci.								
Opatrenie 10.2.1	171	171	128	43	34	0	9	0	0
Spolu	521,00	521	391	130	104	0	26	0	0

Časový horizont čerpania zdrojov (tis. €)									
Rok	Oprávnené náklady spolu	Verejné zdroje						Súkromné zdroje	EIB
		Verejné zdroje spolu	Fond EÚ	Národné verejné zdroje					
				Národné verejné zdroje spolu	Štátny rozpočet	Regionálne zdroje	Miestne zdroje		
A=B+H+CH	B=C+D	C	D=E+F+G	E	F	G	H	CH	
2016	85,50	86	64	21	17	0	4	0	0
2017	173,00	173	130	43	35	0	9	0	0
2018	87,50	88	66	22	18	0	4	0	0
2019	87,50	88	66	22	18	0	4	0	0
2020	87,50	88	66	22	18	0	4	0	0
2021	0,00	0	0	0	0	0	0	0	0
2022	0,00	0	0	0	0	0	0	0	0
2023	0,00	0	0	0	0	0	0	0	0
2024	0,00	0	0	0	0	0	0	0	0
2025	0,00	0	0	0	0	0	0	0	0
Spolu	521,00	521	391	130	104	0	26	0	0

Zdroje financovania EÚ

Program rozvoja vidieka

Projektové opatrenia (realizácia bude zabezpečovaná cez individuálne Opatrenia žiadateľov):

- Prenos znalostí a informačné akcie (čl. 15)
- Poradenské služby (čl. 16)

OP Efektívna verejná správa (EVS)

9.11 PROGRAM 11. INFORMATIZÁCIA OBCE

Predpokladaná štruktúra finančných zdrojov (tis. €)							
Ciele	Oprávnené náklady	Verejné zdroje				Súkromné zdroje	EIB
		Verejné	Fond EÚ	Národné verejné zdroje			



	spolu	zdroje spolu		Národné verejné zdroje spolu	Štátny rozpočet	Regionálne zdroje	Miestne zdroje		
	A=B+H+CH	B=C+D	C	D=E+F+G	E	F	G	H	CH
Cieľ 11.1	Zabezpečiť technické podmienky na prechod samosprávy na nový typ vládnutia - e - government.								
Opatrenie 11.1.1	6	6	5	2	1	0	0	0	0
Opatrenie 11.1.2	4	4	3	1	1	0	0	0	0
Spolu	10,00	10,00	7,50	2,50	2,00	0,00	0,50	0,00	0,00

Časový horizont čerpania zdrojov (tis. €)									
Rok	Oprávnené náklady spolu	Verejné zdroje						Súkromné zdroje	EIB
		Verejné zdroje spolu	Fond EÚ	Národné verejné zdroje					
				Národné verejné zdroje spolu	Štátny rozpočet	Regionálne zdroje	Miestne zdroje		
A=B+H+CH	B=C+D	C	D=E+F+G	E	F	G	H	CH	
2015	0,00	0	0	0	0	0	0	0	0
2016	2,50	3	2	1	1	0	0	0	0
2017	2,50	3	2	1	1	0	0	0	0
2018	2,50	3	2	1	1	0	0	0	0
2019	2,50	3	2	1	1	0	0	0	0
2020	0,00	0	0	0	0	0	0	0	0
2021	0,00	0	0	0	0	0	0	0	0
2022	0,00	0	0	0	0	0	0	0	0
2023	0,00	0	0	0	0	0	0	0	0
2024	0,00	0	0	0	0	0	0	0	0
Spolu	10,00	10,00	7,50	2,50	2,00	0,00	0,50	0,00	0,00

Zdroje financovania EÚ

OP Efektívna verejná správa (EVS)

OP INTEGROVANÁ INFRAŠTRUKTÚRA A OP ĽUDSKÉ ZDROJE

Program rozvoja vidieka

Projektové opatrenia (realizácia bude zabezpečovaná cez individuálne Opatrenia žiadateľov):

- Prenos znalostí a informačné akcie (čl. 15)
- Poradenské služby (čl. 16)

PRAVIDLÁ STRATÉGIE FINANCOVANIA ŠTRUKTURÁLNYCH FONDŮ A KOHÉZNEHO FONDU PRE PROGRAMOVÉ OBDOBIE 2014 – 2020

V nadväznosti na základné legislatívne východiská pre určenie stratégie financovania 2014 – 2020 sa stanovujú nasledovné pravidlá stratégie financovania 2014 – 2020:

- výška pomoci z EÚ sa pre všetky operačné programy vyjadruje k celkovým oprávneným výdavkom v zmysle čl. 110, ods. 2, písm. a) návrhu všeobecného nariadenia pre programové obdobie 2014 – 2020;
- v rámci cieľa Investície pre rast a zamestnanosť – KF – sa stanovuje výška pomoci z EÚ vo výške 85,0 % z celkových oprávnených výdavkov, čo predstavuje maximálnu mieru spolufinancovania EÚ podľa čl. 110, ods. 3 návrhu všeobecného nariadenia pre programové obdobie 2014 – 2020;
- v rámci cieľa Investície pre rast a zamestnanosť – štrukturálne fondy v rámci menej rozvinutých regiónov – sa stanovuje výška pomoci z EÚ vo výške 85,0 % z celkových oprávnených výdavkov, čo predstavuje maximálnu mieru spolufinancovania EÚ podľa čl. 110, ods. 3 návrhu všeobecného nariadenia pre programové obdobie 2014 – 2020;



- v rámci cieľa Investície pre rast a zamestnanosť – štrukturálne fondy v rámci viac rozvinutého regiónu² – sa stanovuje výška pomoci z EÚ vo výške 50,0 % z celkových oprávnených výdavkov, čo predstavuje maximálnu mieru spolufinancovania EÚ podľa čl. 110, ods. 3 návrhu všeobecného nariadenia pre programové obdobie 2014 – 2020;
- v rámci cieľa Európska územná spolupráca – programy cezhraničnej spolupráce, v ktorých SR plní úlohu riadiaceho orgánu – sa stanovuje výška pomoci z EÚ vo výške 85,0 % (EFRR) z celkových oprávnených výdavkov pre celé územie Slovenska, čo predstavuje maximálnu mieru spolufinancovania EÚ podľa čl. 110, ods. 3 návrhu všeobecného nariadenia pre programové obdobie 2014 – 2020;
- maximálna intenzita štátnej pomoci sa stanovuje v súlade so schémami štátnej pomoci, resp. príslušnou legislatívou EÚ;
- v prípade realizácie partnerských Projektov sa na jednotlivých partnerov vzťahujú pravidlá financovania individuálne v závislosti od typu prijímateľa, t. j. pre partnerov sa neuplatňujú pravidlá financovania platné pre vedúceho partnera;
- možnosť dobrovoľného zvýšenia podielu prijímateľa na financovaní maximálne však do výšky národných zdrojov v závislosti od kategórie regiónu. Zvýšenie miery financovania prijímateľa nad stanovenú výšku závisí len od rozhodnutia samotného prijímateľa;
- v rámci jedného Opatreniu sa počas celej doby implementácie uplatňuje jeden pomer financovania za jednotlivé zdroje

Pravidlá financovania pre prijímateľov v rámci menej rozvinutých regiónov, cieľa Európska územná spolupráca – cezhraničnej spolupráce a pre prijímateľov z Kohézneho fondu

Financovanie Projektov prijímateľa – organizácia štátnej správy

Pre prijímateľa – organizáciu štátnej správy: ústredné orgány štátnej správy, štátne rozpočtové organizácie, štátne príspevkové organizácie (subjekt v zmysle časti 2.1 písm. a)) sa stanovujú nasledovné pravidlá spolufinancovania pomoci:

Prijímateľ – organizácia štátnej správy			
Celkové oprávnené výdavky			
Národné verejné zdroje			Spolu
Zdroje EÚ	Štátny rozpočet	Prijímateľ	
EFRR / ESF / KF			
85,0 %	15,0 %	0,0 %	100,0 %

V prípade, ak je prijímateľom organizácia štátnej správy (subjekt v zmysle časti 2.1, písm. a)), uhrádzajú sa oprávnené výdavky vo výške 100,0 % z celkových oprávnených výdavkov, pričom výška pomoci z EFRR, ESF a KF sa stanovuje vo výške 85,0 % a príspevok zo štátneho rozpočtu vo výške 15,0 %.

Financovanie Projektov prijímateľa – ostatné subjekty verejnej správy

Pre prijímateľa – ostatné subjekty verejnej správy: verejné vysoké školy a ďalšie subjekty, ktoré sú zapísané a zaradené v registri podľa odseku 1 § 3 zákona č. 523/2004 Z. z. o rozpočtových pravidlách verejnej správy a o zmene a doplnení niektorých zákonov v znení neskorších predpisov, združenia právnických osôb z verejnej správy a verejné zdravotné poisťovne okrem obcí, vyšších územných celkov a organizácií štátnej správy (subjekt v zmysle časti 2.1, písm. b)) sa stanovujú nasledovné pravidlá spolufinancovania pomoci:

Prijímateľ – ostatné subjekty verejnej správy			
Celkové oprávnené výdavky			
Národné verejné zdroje			Spolu
Zdroje EÚ	Štátny rozpočet	Prijímateľ	
EFRR / ESF / KF			
85,0 %	10,0 %	5,0 %	100,0 %

V prípade, ak sú prijímateľom ostatné subjekty verejnej správy (subjekt v zmysle časti 2.1, písm. b)), uhrádzajú sa oprávnené výdavky vo výške 100,0 % z celkových oprávnených výdavkov, pričom výška pomoci z EFRR, ESF a KF sa stanovuje vo výške 85,0 %, príspevok zo štátneho rozpočtu vo výške 10,0 % a príspevok prijímateľa vo výške 5,0 %.

Financovanie Projektov prijímateľa – obec / vyšší územný celok

Pre prijímateľa – obec / vyšší územný celok, príp. rozpočtové organizácie a príspevkové organizácie zriadené obcou / vyšším územným celkom (subjekt v zmysle časti 2.1, písm. c) a d)) sa stanovujú nasledovné pravidlá spolufinancovania pomoci:

Prijímateľ – obec / vyšší územný celok			
Celkové oprávnené výdavky			
Národné verejné zdroje			Spolu
Zdroje EÚ	Štátny rozpočet	Prijímateľ	
EFRR / ESF / KF			
85,0 %	10,0 %	5,0 %	100,0 %

V prípade, ak je prijímateľom obec / vyšší územný celok, **PRÍPADNE ROZPOČTOVÁ ORGANIZÁCIA ALEBO PRÍSPEVKOVÁ ORGANIZÁCIA ZRIADENÁ OBCOU / VYŠším ÚZEMNÝM CELKOM** (subjekt v zmysle časti 2.1, písm. c) a d)), uhrádzajú sa oprávnené výdavky vo výške 100,0 % z celkových oprávnených výdavkov, pričom výška pomoci z EFRR, ESF a KF sa stanovuje vo výške 85,0 %, príspevok zo štátneho rozpočtu vo výške 10,0 % a príspevok prijímateľa vo výške 5,0 %.

Financovanie Projektov prijímateľa – mimovládna/nezisková organizácia

Pre prijímateľa – mimovládne organizácie/neziskové organizácie (subjekt v zmysle časti 2.1, písm. e)) sa stanovujú nasledovné pravidlá spolufinancovania pomoci:

Prijímateľ – mimovládna/nezisková organizácia			
---	--	--	--



Celkové oprávnené výdavky			
Zdroje EÚ	Národné verejné zdroje	Súkromné zdroje	Spolu
EFRR / ESF / KF	Štátny rozpočet	Prijímateľ	
85,0 %	10,0 %	5,0 %	100,0 %

V prípade, ak je prijímateľom mimovládna organizácia, prípadne nezisková organizácia (subjekt v zmysle časti 2.1, písm. e)), výška pomoci z EFRR, ESF alebo KF sa stanovuje vo výške 85,0 %, príspevok zo štátneho rozpočtu vo výške 10,0 % a príspevok prijímateľa vo výške 5,0 % z celkových oprávnených výdavkov.

Financovanie Projektov prijímateľa zo súkromného sektora mimo schém štátnej pomoci

Pre prijímateľa, na ktorého sa nevzťahujú pravidlá financovania podľa časti 3.2.1.1, 3.2.1.2, 3.2.1.3, 3.2.1.4, 3.2.1.6 a 3.1.2.7 (subjekt v zmysle časti 2.1, písm. f)), sa stanovujú nasledovné pravidlá spolufinancovania pomoci:

Prijímateľ – súkromný sektor mimo schém štátnej pomoci			
Celkové oprávnené výdavky			
Zdroje EÚ	Národné verejné zdroje	Súkromné zdroje	Spolu
EFRR / ESF / KF	Štátny rozpočet	Prijímateľ	
85,0 %	5,0 %	10,0 %	100,0 %

V danom prípade platí, že výška pomoci z EFRR, ESF alebo KF sa stanovuje vo výške 85,0 %, príspevok zo štátneho rozpočtu vo výške 5,0 % a príspevok prijímateľa vo výške 10,0 % z celkových oprávnených výdavkov.

Financovanie Projektov prijímateľa v rámci schém štátnej pomoci

Pre prijímateľa vykonávajúceho hospodársku činnosť, t. j. podniky v zmysle čl. 107 Zmluvy o fungovaní EÚ bez ohľadu na právny status, v rámci schém štátnej pomoci (subjekt v zmysle časti 2.1, písm. h)), sa stanovujú nasledovné pravidlá spolufinancovania pomoci:

Prijímateľ – v rámci schém štátnej pomoci ⁸			
Celkové oprávnené výdavky			
Zdroje EÚ	Národné verejné zdroje	Súkromné zdroje	Spolu
EFRR / ESF / KF	Štátny rozpočet	Prijímateľ	
x,x %	0,0 %	y,y %	100,0 %

V prípade, ak je prijímateľom podnik vykonávajúci hospodársku činnosť podľa čl. 107 Zmluvy o fungovaní EÚ (subjekt v zmysle časti 2.1, písm. h)), podiel prijímateľa sa stanovuje v súlade s aplikovanou výškou intenzity pomoci definovanou v príslušnej schéme štátnej pomoci.

Financovanie Projektov prijímateľa v rámci schém pomoci de minimis

Pre prijímateľa vykonávajúceho hospodársku činnosť, t. j. podniky v zmysle čl. 107 Zmluvy o fungovaní EÚ bez ohľadu na právny status v rámci schém pomoci de minimis (subjekt v zmysle časti 2.1, písm. g)), sa stanovujú nasledovné pravidlá spolufinancovania pomoci:

Prijímateľ – v rámci schém pomoci de minimis			
Celkové oprávnené výdavky			
Zdroje EÚ	Národné verejné zdroje	Súkromné zdroje	Spolu
EFRR / ESF / KF	Štátny rozpočet	Prijímateľ	
x,x %	y,y %	z,z %	100,0 %

Podiel prijímateľa vykonávajúceho hospodársku činnosť, t. j. podniky v zmysle čl. 107 Zmluvy o fungovaní EÚ bez ohľadu na právny status v rámci schém pomoci de minimis (subjekt v zmysle časti 2.1, písm. g)) sa stanovuje v súlade s aplikovanou výškou intenzity pomoci definovanou riadiacim orgánom v príslušnej schéme pomoci de minimis. V prípade, ak intenzita pomoci de minimis stanovená riadiacim orgánom presahuje maximálnu výšku finančnej pomoci z EÚ, bude tento rozdiel dofinancovaný zo štátneho rozpočtu.

Pravidlá financovania pri implementácii finančných nástrojov

Európska komisia v súvislosti so snahou čo najefektívnejšie využívať prostriedky EÚ, odporúča v rámci programového obdobia 2014 – 2020 okrem priamej formy pomoci, využívať predovšetkým finančné nástroje.

Slovenská republika plánuje výraznejšie využívať finančné nástroje v rámci všetkých fondov. Nenávratný finančný príspevok by sa mal používať predovšetkým tam, kde sa vytvára verejný statok a tam, kde z dôvodu vzniku negatívnych externalít a neschopnosti internalizovať celý zisk dochádza k zlyhaniu trhu. Verejné zdroje podporia takéto aktivity tak, aby sa ich úroveň priblížila spoločenskému optimu. Preto by mala byť podpora komerčných Projektov, rizikových Projektov a Projektov generujúcich príjmy zabezpečená formou finančných nástrojov a to v tých oblastiach, ktoré budú určené na základe vykonanej ex-ante analýzy pre finančné nástroje v súlade s čl. 32 návrhu všeobecného nariadenia pre programové obdobie 2014 – 2020⁴. Finančné nástroje môžu byť zriadené na úrovni EÚ, riadené priamo alebo nepriamo Európskou komisiou alebo tradičnej báze, teda na národnej, regionálnej, nadnárodnej alebo cezhraničnej úrovni, riadené priamo alebo v rámci zodpovednosti riadiaceho orgánu.

Pre určenie participácie národných zdrojov v prípade subjektu implementujúceho finančný nástroj sa stanovujú nasledovné pravidlá v prípade:

- menej rozvinutých regiónov a Kohézneho fondu:

výška pomoci z EÚ sa stanovuje vo výške 85,0 % z celkových oprávnených výdavkov;
 podiel národných zdrojov sa stanovuje vo výške 15,0 % z celkových oprávnených výdavkov.



- viac rozvinutých regiónov:

výška pomoci z EÚ sa stanovuje vo výške 50,0 % z celkových oprávnených výdavkov;
podiel národných zdrojov sa stanovuje vo výške 50,0 % z celkových oprávnených výdavkov.

V prípade využitia možnosti vytvorenia samostatnej prioritnej osi na účely implementovania niektorého z finančných nástrojov, sa v závislosti od zapojenia súkromných zdrojov znižuje podiel národných verejných zdrojov na spolufinancovaní.

V rámci národných zdrojov sa v závislosti od výšky zapojenia súkromných zdrojov, či už na úrovni fondu fondov, na úrovni finančného nástroja alebo na úrovni konečných prijímateľov, adekvátne znižuje podiel národných verejných zdrojov.

Stratégia financovania Európskeho poľnohospodárskeho fondu pre rozvoj vidieka pre programové obdobie 2014 – 2020

Stratégia financovania stanovuje maximálnu výšku podpory z Európskeho poľnohospodárskeho fondu pre rozvoj vidieka a miery národného spolufinancovania v rámci menej rozvinutých regiónov a ostatných regiónov pri financovaní opatrení Programu rozvoja vidieka SR 2014 – 2020.

V Slovenskej republike je z EPFRV implementovaný jeden Program rozvoja vidieka SR 2014 – 2020 pre celé územie SR.

Pravidlá Stratégie financovania Európskeho poľnohospodárskeho fondu pre rozvoj vidieka pre programové obdobie 2014 – 2020

V nadväznosti na vyššie uvedené legislatívne východiská sa pre jednotlivé kategórie prijímateľov stanovujú nasledovné pravidlá financovania:

- výška podpory z EPFRV sa stanovuje vo výške 75 % z celkových oprávnených verejných výdavkov v rámci menej rozvinutých regiónov a 53 % z celkových oprávnených verejných výdavkov v rámci ostatných regiónov;
- k podielu EPFRV je priradené spolufinancovanie zo štátneho rozpočtu v stanovenom pomere v závislosti od intenzity verejnej pomoci platnej pre príslušné opatrenie;
- uplatňuje sa kombinácia výšky podpory z EPFRV a výšky verejnej pomoci;
- zohľadňujú sa špecifiká pre každé opatrenie individuálne a to vo vzťahu k oprávnenému prijímateľovi, mieram spolufinancovania a kategórii regiónu,

Financovanie operácií prijímateľa v opatrení č. 1, opatrení č. 2, podopatrení č. 3.3, opatrení č. 4, podopatrení č. 5.1, podopatrení č. 5.2, opatrení č. 6, podopatrení č. 7.1, opatrení č. 8, opatrení č. 9, opatrení č. 10, opatrení č. 11, opatrení č. 12, opatrení č. 13, opatrení č. 14 a opatrení č. 15

Pre prijímateľa v rámci:

- opatrenia č. 1: poskytovateľa prenosu vedomostí a zručností;
- opatrenia č. 2: poskytovateľa poradenskej služby - certifikovaného poradcu, poskytovateľa vzdelávania, ktorý musí mať primerané zdroje v podobe kvalifikovaných zamestnancov, ktorí sa pravidelne vzdelávajú v oblastiach poskytujúcich poradenské služby;
- podopatrenia č. 3.3:

Ministerstvo pôdohospodárstva a rozvoja vidieka SR a obce (miestna územná samospráva);

- opatrenia č. 4:

skupinu poľnohospodárov v prípade kolektívnych investícií vykonávaných viac ako jedným poľnohospodárom a tieto prinášajú synergický efekt, verejný subjekt, ak preukáže prepojenie medzi realizovanými investíciami a potenciálom poľnohospodárskej výroby;

- podopatrenia č. 5.1: poľnohospodárskeho podnikateľa, tzn. fyzickú alebo právnickú osobu (mikropodniky a malé podniky v zmysle odporúčania Komisie č. 2003/361/ES), ktorá vykonáva poľnohospodársku výrobu ako sústavnú a samostatnú činnosť pod vlastným menom, na vlastnú zodpovednosť a za účelom dosiahnutia zisku a spĺňa kritériá stanovené vo vzťahu k veku a profesijnému zameraniu;
- podopatrenia č. 5.2: právnické osoby alebo fyzické osoby (mikropodniky v zmysle odporúčania Komisie č. 2003/361/ES);
- opatrenia č. 6: obec definovanú v územnej koncentrácii ako vidiecka obec vidiek 1 a vidiek 2 s výnimkou obcí so štatútom mesta; združenia obcí;
- podopatrenia č. 7.1: obhospodarovateľa lesa v zmysle zákona č. 326/2005 Z. z. o lesoch – súkromní a verejní správcovia lesov a iné subjekty súkromného práva a verejné subjekty a ich združenia;
- opatrenia č. 8, 9, 10, 11, 12: fyzickú a právnickú osobu podnikajúcu v poľnohospodárskej prvovýrobe;
- opatrenia č. 10: súkromných vlastníkov lesa a ich združení s právnou subjektivitou;
- opatrenia č. 13: najmenej dva subjekty, ktorých spolupráca je: medzi rôznymi aktérmi v poľnohospodárstve, potravinovom reťazci a v lesnom hospodárstve na území EÚ a medzi inými aktérmi, ktorí prispievajú k splneniu cieľov a priorit politiky rozvoja vidieka vrátane medziodvetvových organizácií, zameraná na zriadenie a prevádzku operačných skupín EIP pre produktivitu a udržateľnosť poľnohospodárstva uvedených v čl. 62 návrhu nariadenia Európskeho parlamentu a Rady o podpore rozvoja vidieka prostredníctvom EPFRV;

- opatrenia č. 14:

verejno-súkromné partnerstvá v zmysle zákona č. 83/1990 Zb. o združovaní občanov v znení neskorších predpisov; MAS (verejno-súkromné partnerstvá v zmysle zákona č. 83/1990 Zb. o združovaní občanov v znení neskorších predpisov schválené riadiacim orgánom, t. j. ktorým riadiaci orgán udelil štatút MAS)

- opatrenia č. 15:



Ministerstvo pôdohospodárstva a rozvoja vidieka SR,
 Pôdohospodársku platobnú agentúru,
 Národnú sieť rozvoja vidieka
 sa stanovujú nasledovné pravidlá spolufinancovania:

Prijímateľ			
Celkové oprávnené výdavky			
Zdroje EÚ	Národné verejné zdroje		Spolu
EPFRV	Štátny rozpočet	Prijímateľ	
75,0 %	25,0 %	0,0 %	100,0 %

Pre vyššie uvedených prijímateľov v rámci daných opatrení a podopatrení, uhrádzajú sa oprávnené výdavky vo výške 100,0 % z celkových oprávnených verejných výdavkov, pričom výška podpory z EPFRV sa stanovuje vo výške 75,0 % a príspevok zo štátneho rozpočtu vo výške 25,0 %.

Financovanie operácií prijímateľa v podopatrení č. 3.1, 3.2 a podopatrení 5.3

Pre prijímateľa v rámci:

- podopatrenia č. 3.1: fyzické a právnické osoby podnikajúce v poľnohospodárskej prvovýrobe;
- podopatrenia č. 3.2: fyzické a právnické osoby podnikajúce v oblasti spracovania produktov poľnohospodárskej prvovýroby (okrem rybných produktov), resp. v prípade investícií do využívania obnoviteľných zdrojov energie sú prijímateľmi fyzické a právnické osoby podnikajúce v oblasti poľnohospodárskej prvovýroby;
- podopatrenia 5.3:

poľnohospodárov alebo členov poľnohospodárskej domácnosti podnikajúcich v oblasti poľnohospodárstva, ktorých podiel ročných tržieb/príjmov z poľnohospodárskej výroby na celkových tržbách/príjmoch predstavuje minimálne 30 % (činnosť č. 1) a fyzické a právnické osoby (mikropodniky a malé podniky vo vidieckych oblastiach v zmysle odporúčania Komisie č. 2003/361/ES) obhospodarujúce lesy vo vlastníctve súkromných vlastníkov a ich združení, obcí a ich združení, cirkvi, ktorej majetok možno podľa právneho poriadku SR považovať za súkromný, pokiaľ ide o jeho správu a nakladanie s ním (činnosť č. 2) sa stanovujú nasledovné pravidlá spolufinancovania:

Prijímateľ			
Celkové oprávnené výdavky			
Zdroje EÚ	Národné verejné zdroje	Súkromné zdroje	Spolu
EPFRV	Štátny rozpočet	Prijímateľ	
37,5 %	12,5 %	50,0 %	100,0 %

Pre vyššie uvedených prijímateľov v rámci daných podopatrení, uhrádzajú sa oprávnené výdavky vo výške 100,0 % z celkových oprávnených výdavkov, pričom výška podpory z EPFRV sa stanovuje vo výške 37,5 %, príspevok zo štátneho rozpočtu vo výške 12,5 % a príspevok prijímateľa vo výške 50,0 %.

V uvedenom prípade platia výnimky pre zvýšenie intenzity verejnej pomoci podľa časti 6.1.

Financovanie operácií prijímateľa v opatrení č. 4

Pre prijímateľa v rámci opatrenia č. 4: poľnohospodára: právnickú alebo fyzickú osobu podnikajúca v poľnohospodárskej prvovýrobe sa stanovujú nasledovné pravidlá spolufinancovania:

Prijímateľ			
Celkové oprávnené výdavky			
Zdroje EÚ	Národné verejné zdroje	Súkromné zdroje	Spolu
EPFRV	Štátny rozpočet	Prijímateľ	
60,0 %	20,0 %	20,0 %	100,0 %

Pre vyššie uvedených prijímateľov v rámci daného opatrenia, uhrádzajú sa oprávnené výdavky vo výške 100,0 % z celkových oprávnených výdavkov, pričom výška podpory z EPFRV sa stanovuje vo výške 60,0 %, príspevok zo štátneho rozpočtu vo výške 20,0 % a príspevok prijímateľa vo výške 20,0 %.

Financovanie operácií prijímateľa v podopatrení č. 7.2

Pre prijímateľa v rámci:

- podopatrenia č. 7.2:

fyzické a právnické osoby (obce, mikropodniky, malé a stredné podniky v zmysle odporúčania Komisie č. 2003/361/ES) obhospodarujúce lesy vo vlastníctve súkromných vlastníkov a ich združení, obcí a ich združení, cirkvi, ktorej majetok možno podľa právneho poriadku SR považovať za súkromný, pokiaľ ide o jeho správu a nakladanie s ním, fyzické a právnické osoby (mikropodniky, malé a stredné podniky v zmysle odporúčania Komisie č. 2003/361/ES) poskytujúce služby v lesníctve a ťažbe dreva za predpokladu poskytnutia týchto služieb subjektom uvedeným predchádzajúcej odrážke sa stanovujú nasledovné pravidlá spolufinancovania:

Prijímateľ			
Celkové oprávnené výdavky			
Zdroje EÚ	Národné verejné zdroje	Súkromné zdroje	Spolu
EPFRV	Štátny rozpočet	Prijímateľ	
48,75 %	16,25 %	35,0 %	100,0 %

Pre vyššie uvedených prijímateľov v rámci daného podopatrenia, uhrádzajú sa oprávnené výdavky vo výške 100,0 % z celkových oprávnených výdavkov, pričom výška podpory z EPFRV sa stanovuje vo výške 48,75 %, príspevok zo štátneho rozpočtu vo výške 16,25 % a príspevok prijímateľa vo výške 35,0 %.



FINANČNÉ ZABEZPEČENIE PHRSR

Finančné vyčíslenie jednotlivých aktivít sa v PHRSR uvádza pri väčšine opatrení a aktivít, potrebných na naplnenie cieľov programu. Tie sú stanovené odhadom, konečné rozpočty budú súčasťou vykonávacích plánov. Pri schvaľovaní financovania jednotlivých úloh, vyplývajúcich z aktivít, sa bude prihliadať na ich dôležitosť a dopad na hospodársky a sociálny rozvoj obce. Viaceré úlohy sa môžu realizovať v rámci bežnej prevádzky samosprávy, mnohé však vyžadujú náročnejšie finančné a personálne zdroje a spoluprácu s inými subjektami.

Potenciálne zdroje na realizáciu opatrení a úloh PHRSR sú:

- vlastné zdroje – rozpočet obce,
- bankové úvery,
- štátne dotácie z účelových fondov,
- dotácie z výťažku lotérií,
- financie z Národných Projektov (MPSVR, úrady práce sociálnych vecí a rodiny),
- štrukturálne a fondy,
- nadácie, neinvestičné fondy,
- účelové fondy zahraničných zastupiteľstiev v SR (holandské, americké, kanadské,...),
- Svetová banka,
- sponzoring podnikateľov, firiem, bankového sektora, súkromných osôb,
- združovanie prostriedkov verejnej a neverejnej sféry, atď.,

Štruktúra uvedených zdrojov bude závisieť na aktuálnej finančnej situácii obce ako aj na spoločensko-ekonomických podmienkach.

10 ZÁVER

PHRSR obce Nová Bystrica je strategický strednodobý dokument, ktorý určuje víziu rozvoja obce, prioritné rozvojové oblasti a strategické ciele ich naplnenia. Tento dokument je základným východiskom pre spracovanie ďalších materiálov rozvoja jednotlivých oblastí života obce.

PHRSR je otvoreným dokumentom, ktorý bude vyhodnocovaný a aktualizovaný na zasadnutiach obecného zastupiteľstva podľa potreby.

Predmetný PHRSR obce Nová Bystrica bol schválený na zasadnutí obecného zastupiteľstva dňa:

..... VZN/UMZ č.

.....
pečiatka obce

.....
starosta obce



11 POUŽITÁ LITERATÚRA

1. Partnerská dohoda
2. Pozičný dokument Európskej komisie k Partnerskej dohode a programom SR na roky 2014 - 2020
3. Stratégia financovania Európskych štrukturálnych a investičných fondov pre programové obdobie 2014 - 2020
4. Integrovaný regionálny operačný program „IROP“
5. RIÚS ŽISK 2014-2020
6. Program hospodárskeho rozvoja a sociálneho rozvoja samosprávneho kraja (PHSR ŽISK),
7. Konceptcia územného rozvoja Slovenska 2001, aktualizácia 2010,
8. Národný program reforiem, máj 2012,
9. Návrh základných princípov na prípravu Partnerskej dohody Slovenskej republiky na programové obdobie 2014 – 2020,
10. Stratégia rozvoja dopravy SR do roku 2020, 2010,
11. Program odpadového hospodárstva na roky 2011 - 2015,
12. Stratégia Slovenskej republiky pre integráciu Rómov do roku 2020
13. Revidovaný národný akčný plán Dekády začleňovania rómskej populácie 2005 - 2015 na roky 2011 – 2015
14. 2. etapa Programu podpory zdravia znevýhodnených komunít na Slovensku na roky 2009 – 2015
15. Konceptcia výchovy a vzdelávania rómskych detí a žiakov vrátane rozvoja stredoškolského a vysokoškolského vzdelávania
16. Stratégia EÚ 2020 - cieľ: konkurencioschopnosť, zamestnanosť a hospodársky rast
17. Spoločný strategický rámec EK, marec 2012,
18. Nariadenia EK (Všeobecné nariadenie, nariadenie k fondom),
19. CENTROPE – Správa o regionálnom rozvoji, 2012,
20. CENTROPE – Nástroj na hodnotenie potrieb infraštruktúry – podpora konkurencioschopného regionálneho rozvoja (INAT),
21. CENTROPE – Stratégia ľudského kapitálu,
22. CENTROPE – Stratégia v oblasti vedomostného regiónu,
23. CENTROPE – Stratégia v oblasti priestorovej integrácie a Akčný plán 2013+,
24. CENTROPE – Stratégia v oblasti kultúry a cestovného ruchu 2013+,
25. Pozičný dokument Európskej komisie k Partnerskej dohode a programom SR na roky 2014 - 2020
26. Stratégia financovania Európskych štrukturálnych a investičných fondov pre programové obdobie 2014 - 2020
27. Integrovaný regionálny operačný program „IROP“ Národný strategický referenčný rámec 2007-2013.
28. Program hospodárskeho a sociálneho rozvoja Žilinského samosprávneho kraja.
29. Zákon č. 539/2008 Z.z. o podpore regionálneho rozvoja, v znení neskorších predpisov.
30. Zákon č. 369/1990 Z.z. o obecnom zriadení, v znení neskorších predpisov.
31. Zákon č. 303/1995 Z.z. o rozpočtových pravidlách, v znení neskorších predpisov.
32. Zákon č. 482/2003 Z.z. o štátnej pokladnici.
33. Zákon č. 193/2001 Z.z. o podpore na zriadenie priemyselných parkov,
34. Zákon č. 156/2003 Z.z. ktorým sa mení a dopĺňa zákon č. 193/2001 Z.z. o podpore na zriadenie priemyselných parkov.
35. VEDA. Encyklopédia Slovenska. VI zv. Veda, Bratislava, 1982.
10. JAROŠ, J. Tectonic styles of the homelands of superficial nappes. Rozpravy ČASV, Řada matematických a přírodních věd, roč. 81, seš. 6, Academia Praha, 1971.
11. LUKNIŠ, M. A KOL. Slovensko – Príroda. Vyd. Obzor, Bratislava, 1972.
12. MAZÚR, M., LUKNIŠ, M. Regionálne geomorfologické členenie SSR, Geogr. Čas., 30, 2, Bratislava, 1978.
13. UPSVAR. Štatistiky Úradu práce, sociálnych vecí a rodiny 1999 – 2004.
14. Interné materiály obce Nová Bystrica.
15. Sociologický ústav Slovenskej akadémie vied, REGIONÁLNY ROZVOJ SLOVENSKA VÝCHODISKÁ A SÚČASNÝ STAV , Editori: Mgr. Ľubomír Falťan, CSc., Doc. PhDr. Ján Pašiak, PhD. 2004, 88 s.
16. Ministerstvo životného prostredia Slovenskej republiky. Národná stratégia ISPA Slovenskej republiky: životné prostredie, Október 2000.
17. STREDOSLOVENSKÉ VYDAVATEĽSTVO. Vlastivedný sborník IV. Bratislava. 1961.
18. STREDOSLOVENSKÉ VYDAVATEĽSTVO. Vlastivedný sborník XI. Bratislava. 1972.



19. BIELY, A. et al. Geologická stavba. In Atlas krajiny Slovenskej republiky [online]. 2004.
20. LUKNIŠ, M. Reliéf. In LUKNIŠ, M. et al. Slovensko 2 : Príroda. 1972.
21. HRAŠNA, M., KLUKANOVÁ, A. Inžinierskogeologická rajonizácia. In Atlas krajiny Slovenskej republiky [online]. 2004.
22. MAZÚR, E., LUKNIŠ, M.. Geomorfologické jednotky. Mapa 1:500 000. In Atlas SSR. 1980.
23. MAZÚR, E., ČINČURA, J., KVITKOVIČ, J. Geomorfológia. Mapa 1:500 000. In Atlas SSR. 1980.
24. <http://www.statistics.sk/mosmis/run.html>
25. <http://www.fns.uniba.sk/zp/knihy/index.htm>
26. Jozef Jakál, Geografický ústav SAV, Štefánikova 49, 814 73 Bratislava, Slovensko KRASOVÉ FORMY A ICH VÄZBA NA VLASTNOSTI RELIÉFU A KLÍMY V ZÁPADNÝCH KARPATOCH
27. <http://www.agroporadenstvo.sk/rv/poda/cernozem.htm>
28. <http://www.agroporadenstvo.sk/rv/poda/fluvizem.htm>
29. <http://web.tuke.sk/fberg-kgp/spis/geologia.htm>
30. <http://oldwww.fns.uniba.sk/~krg/prilohy/kgamr/2004/podnedruhy1.htm>
31. Nábělek, F. (1 979): Encyklopédia Slovenska, SAV, Bratislava
32. Kolektív, 2000: Morfogenetický klasifikačný systém pôd Slovenska. VÚPOP, Societas
33. Pedologica Slovaca, Bratislava, s. 74
34. Mazúr, E. (1980): Atlas SSR, SAV, Bratislava - kapitola pôdy
35. Minár, J. a kolektív (2001): Geografické spektrum 3. PRIF UK Bratislava
36. <http://www.minerally.sk/files/hor/spras.htm>
37. Bizudová, M. 1993. Geomorfológia. 1. vyd. Bratislava: UK Bratislava, 1993. 228 s. -
38. Lukniš, M. 1972. Slovensko príroda. 1. vyd. Bratislava: Obzor, 1972. 920 s. -
39. Ciesarič, M. 1994. Geológia. Vysokoškolské skriptá. 1. vyd. Ž. n. Hronom: LF: Katedra prírodného prostredia, 1994. 255 s. ISBN 80-228-0345-6 -
40. Čerman, R. 2003. Zemepisný atlas SR. 1. vyd. Bratislava: Mapa Slovakia Bratislava, s.r.o. , 2003. 96 s. ISBN 80-8067-006- 4 –
41. Kolník P., 2001, Cestovný lexikón Slovenskej republiky, Bratislava, Vydavateľstvo Astor Slovakia, 212,
42. Plesník P., a kol. 1989, Malá slovenská vlastiveda, Bratislava, Vydavateľstvo Obzor, 91, 135, 222, 223,
43. www.statistics.sk
44. Jurko, A., 1958: Pôdne ekologické pomery a lesné spoločenstvá Podunajskej nížiny. Vydavateľstvo SAV, Bratislava, 264 s.
45. Lukniš, M. (ed.), Bako, J., Berta, J., Ferienc, O., Feriencová-Masárová, Z., Fusán, O., Futák, J., Hejný, S., Jurko, A., Kurpelová, M., Mičian, L., Michalko, J., Petrovič, Š., Schmidt, Z., Šimo, E., Vilček, F., Zaťko, M., 1972: Slovensko 2. Príroda. Obzor, Bratislava, 920 s.
46. Lukniš, M., Plesník, P., 1961: Nížiny, kotliny a pohoria Slovenska. Osveta, Bratislava, s. 7-50.
47. Mazúr, E., Lukniš, M., 1980: Geomorfologické jednotky. In: Mazúr, E. et al., 1980: Atlas SSR. Vydavateľstvo SAV, Bratislava, s. 55.
48. Michalko, J., Magic, D., Berta, J., 1986: Geobotanická mapa ČSSR, textová časť. Vydavateľstvo SAV, Bratislava, 160 s.
49. Plesník, P. et al., 1989: Malá slovenská vlastiveda. Vydavateľstvo Obzor, Bratislava, s. 296-297.
50. Ružičková, H., Halada, L., Jedlička L., Kalivodová, E., 1996: Biotopy Slovenska. Ústav krajinnej ekológie Slovenskej akadémie vied, Bratislava, s. 104 - 109.
51. Vyhláška MŽP SR č. 24/2003 Z.z., ktorou sa vykonáva zákon č. 543/2002 Z. z. o ochrane prírody a krajiny.
52. Vyhláška MŽP SR č. 492/2006 Z.z., ktorou sa mení a dopĺňa vyhláška Ministerstva životného prostredia Slovenskej republiky č. 24/2003 Z. z., ktorou sa vykonáva zákon č. 543/2002 Z. z. o ochrane prírody a krajiny.
53. Zákon NR SR č. 543/2002 Z.z. o ochrane prírody a krajiny.
54. Slovensko II. (Príroda), kol. autorov, Obzor Bratislava, 1972
55. www.krasy-slovenska.sk
56. Alojz Čaputa, Juraj Holčík a kol., 1982, www.szap.sk,
57. <http://svosmo.edupage.org/about/?subpage=1&>
58. http://www.mesa10.sk/index.php?action=module&id=modcontent&content_id=261
59. <http://tlacovespravy.wordpress.com/2012/06/01/prieskum-sport-v-zivote-mladych-europanov>
60. <http://www.nocka.sk/uploads/fd/c5/fdc56b5295544adb7e3625632921405f/4-monitoring-vysledkov-kp-2005-2008-no6-7-2009.pdf>
61. <http://www.tophotelierstvo.sk/domaci-cestovny-ruch/turizmus/hotelierstvo-v-e-a-na-slovensku/>
62. NSRR, 2011
63. POH Nová Bystrica 2011 – 2015
64. <https://sk.wikipedia.org/wiki/>
65. <http://www.sopsr.sk/>
66. naseobce.sk
67. Štatistický úrad, DataCubes,
68. Encyklopédia Slovenska, Veda 1983.,
69. Kraje a okresy Slovenska, Q111 1997.,
70. PHSR 2006
71. www.novabystrica.sk
72. <http://www.minerally.sk>
73. Správa o hodnotení, 2009
74. Územný plán obce Nová Bystrica, Zmena a doplnok č.2 – návrh riešenia
75. <http://zsnovabystrica.edupage.org>
76. <http://www.kysuckemuzeum.sk>





**Program hospodárskeho rozvoja a sociálneho rozvoja
Obce Nová Bystrica
Programovacie obdobie 2016 - 2025
2016**

SCARABEO-SK ,s.r.o., Povstalecká cesta 16, 974 09 B.Bystrica

e-mail: hronec.scarabeus@gmail.com
tel.: 0907 439 224
0911 439 224