



s.r.o.

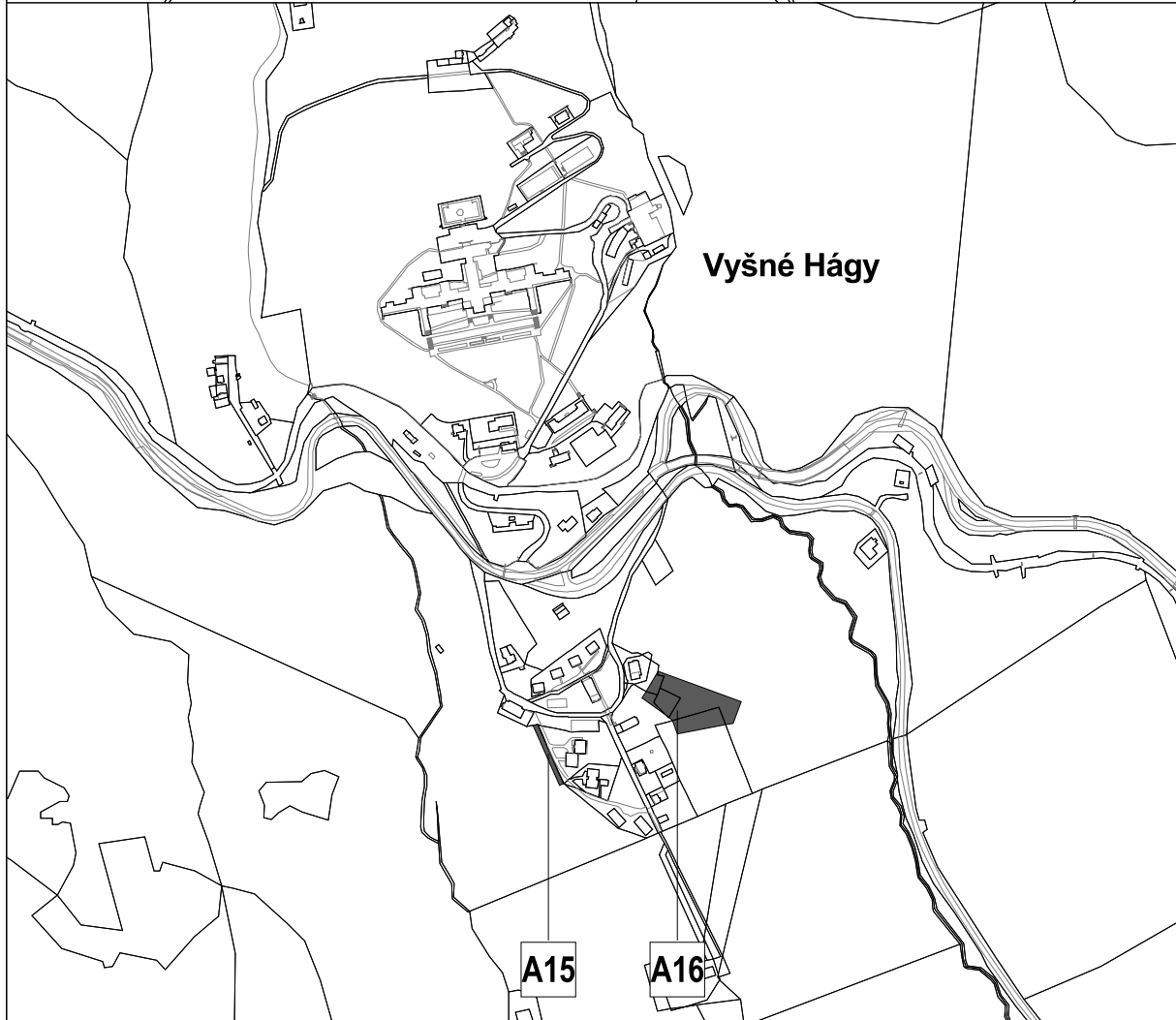
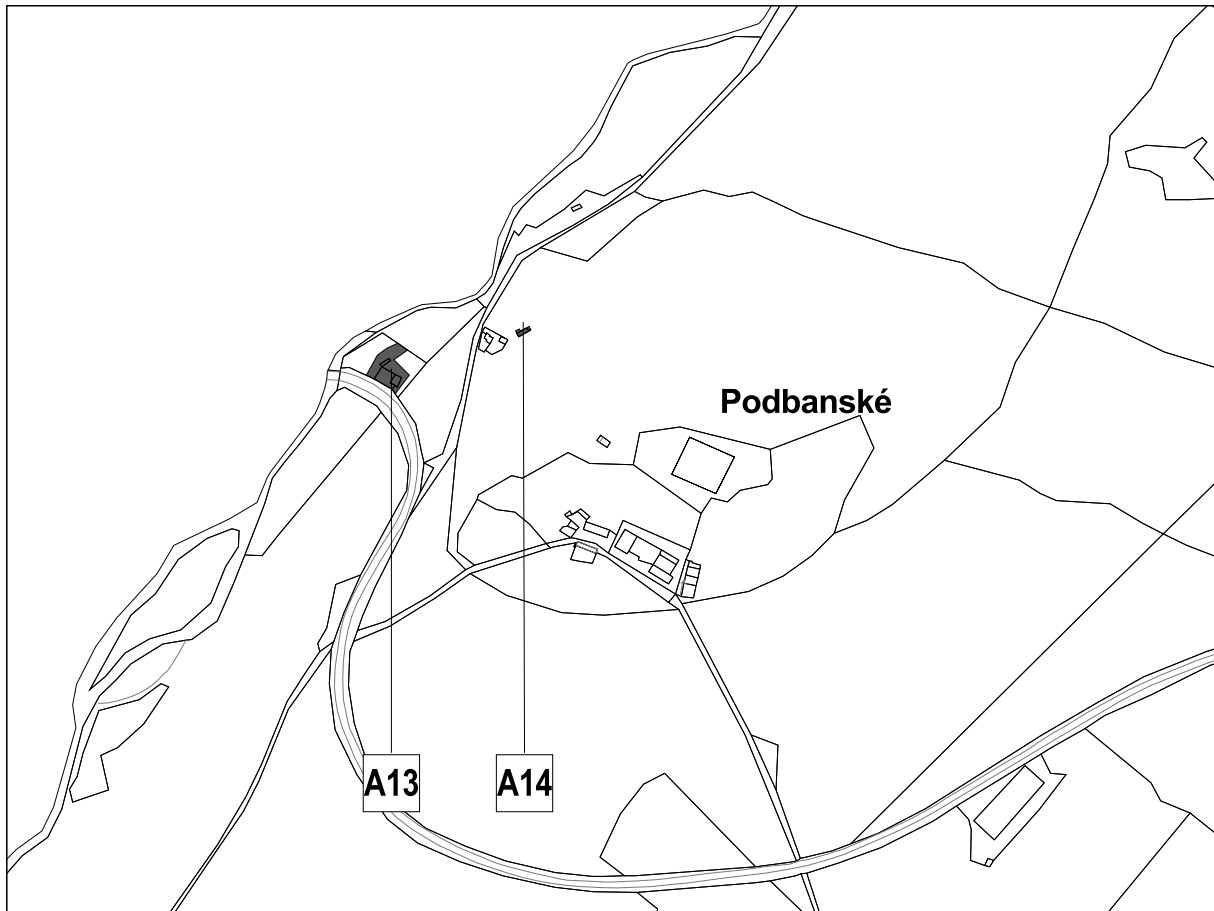
Architektúra, urbanizmus, ekológia, informatika, Ľubl'anská 1, 831 02 Bratislava

## **ZMENY A DOPLNKY ÚZEMNÉHO PLÁNU MESTA VYSOKÉ TATRY Č. 2015/1**



### **GRAFICKÁ ČASŤ – ČASŤ A**

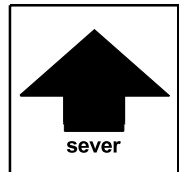
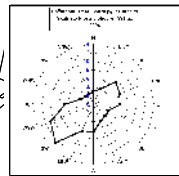
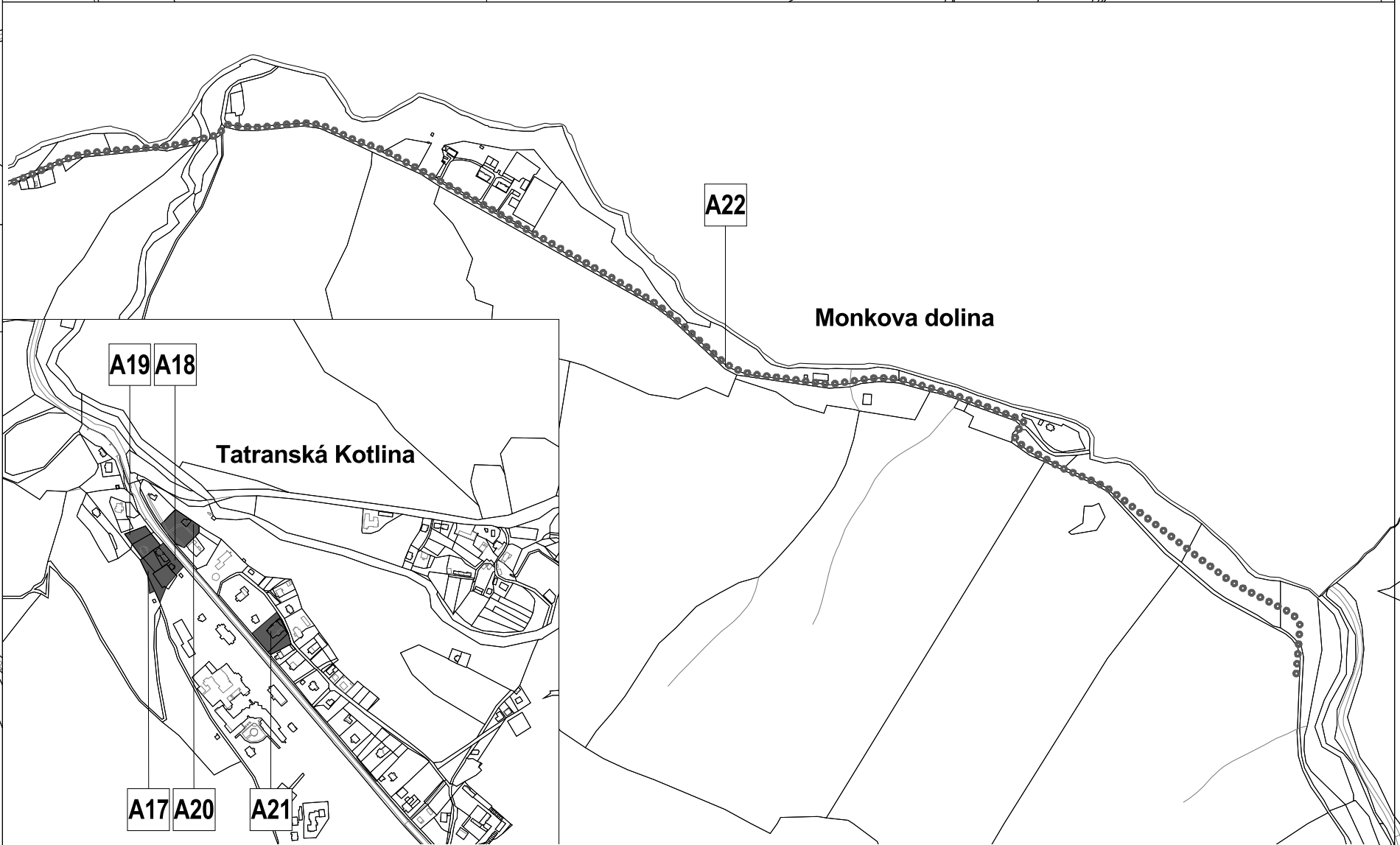
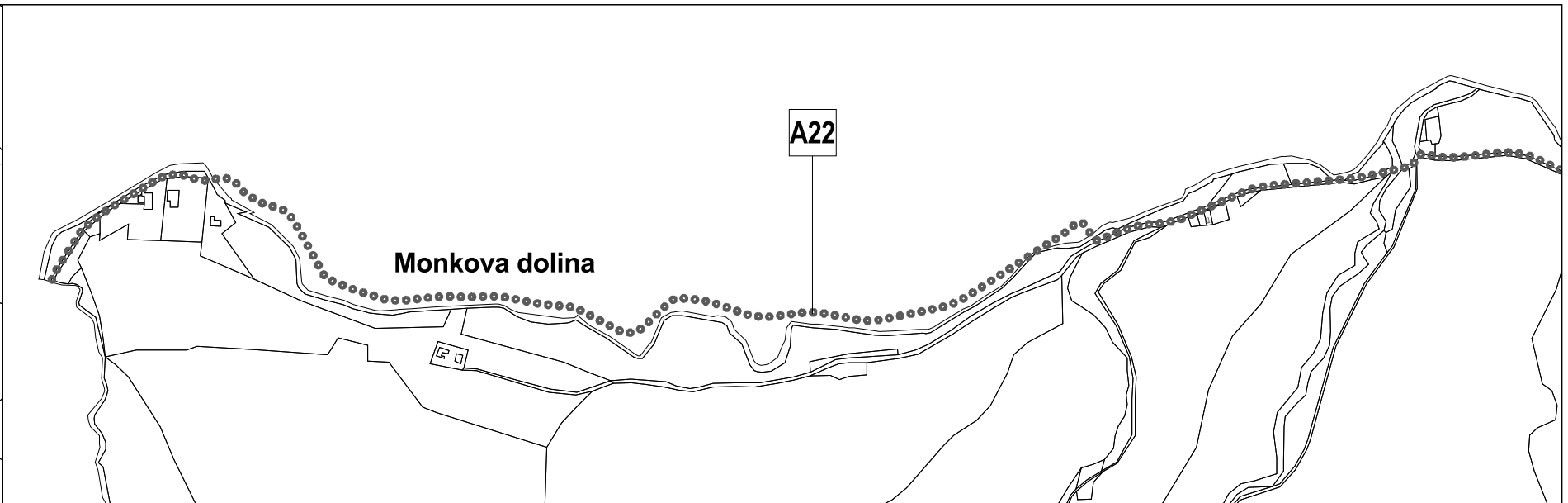
Máj 2016



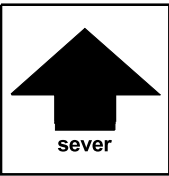
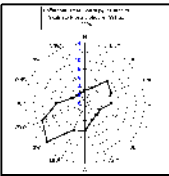
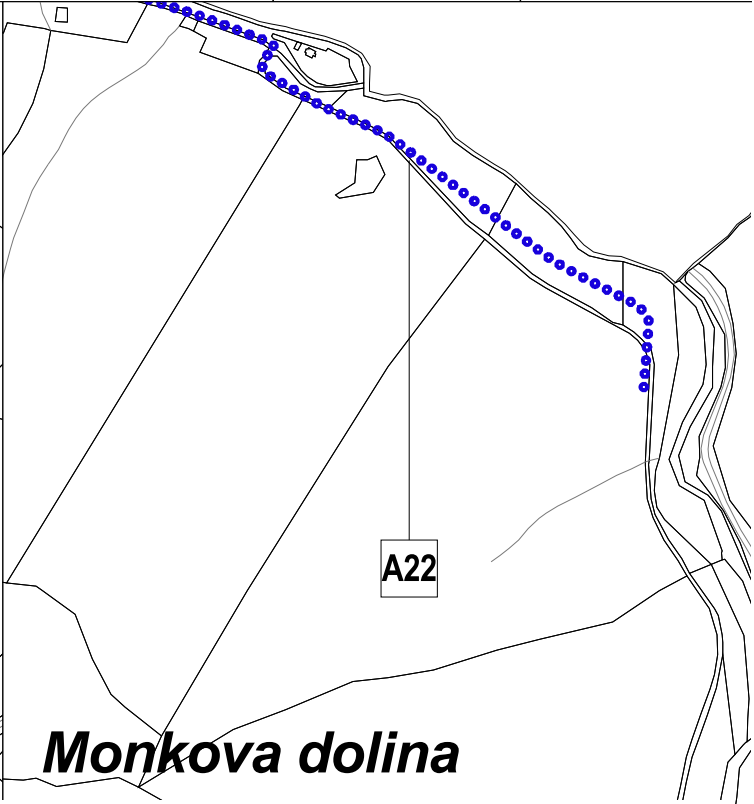
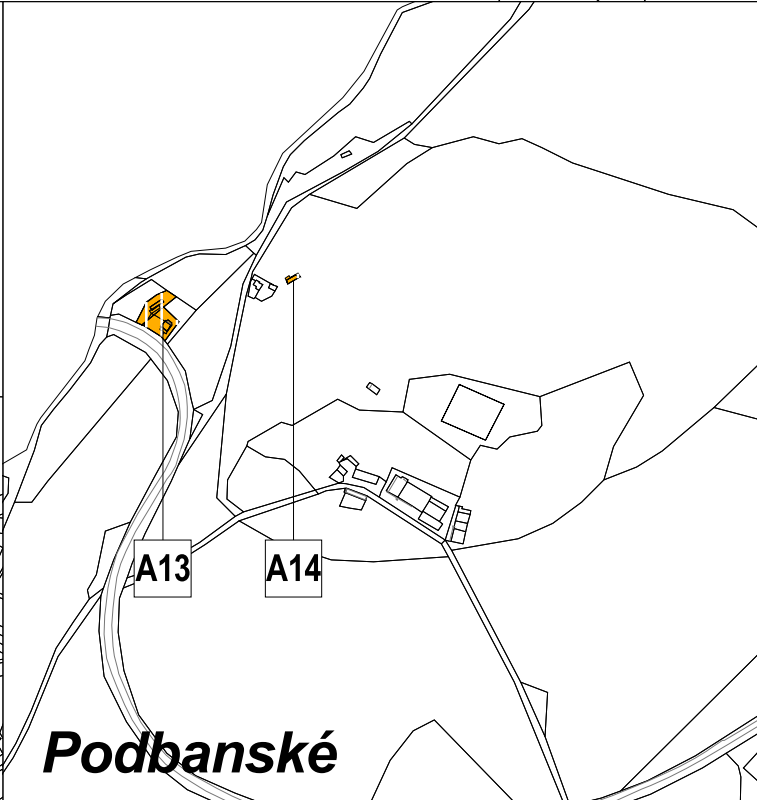
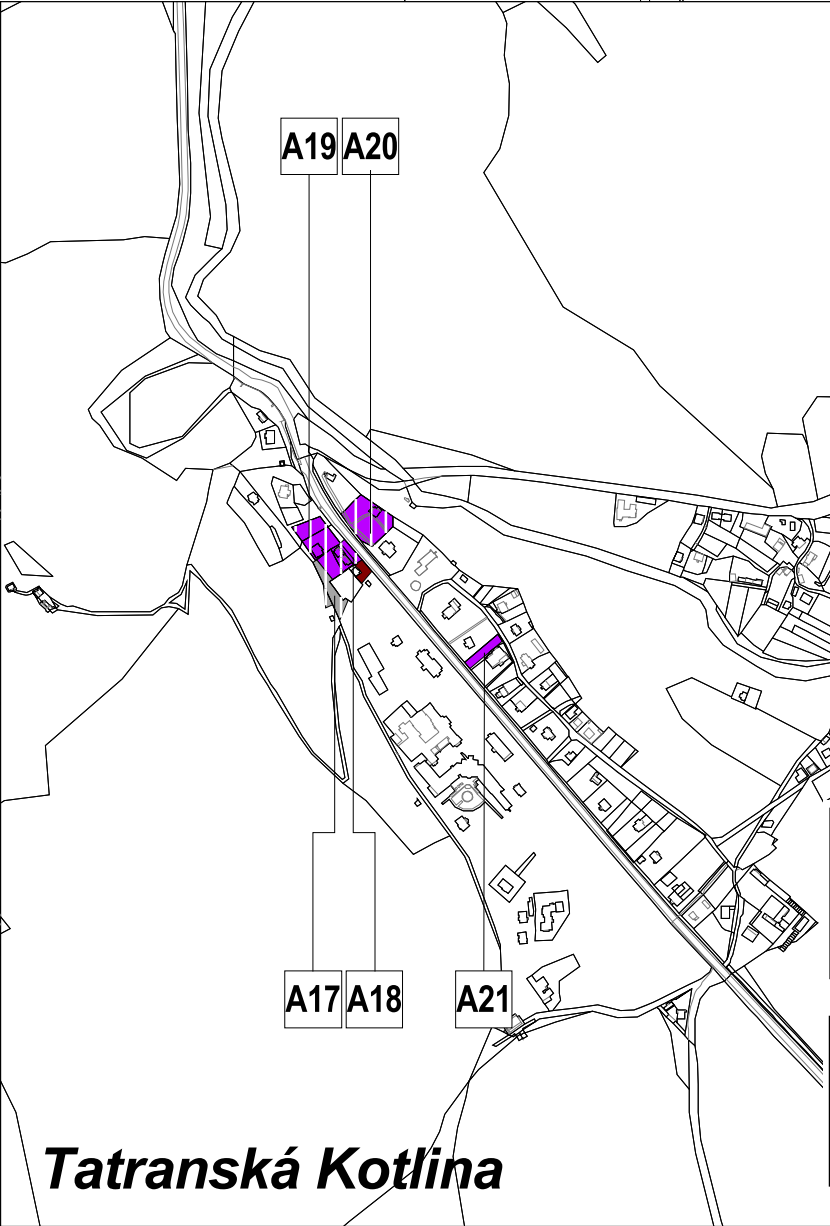
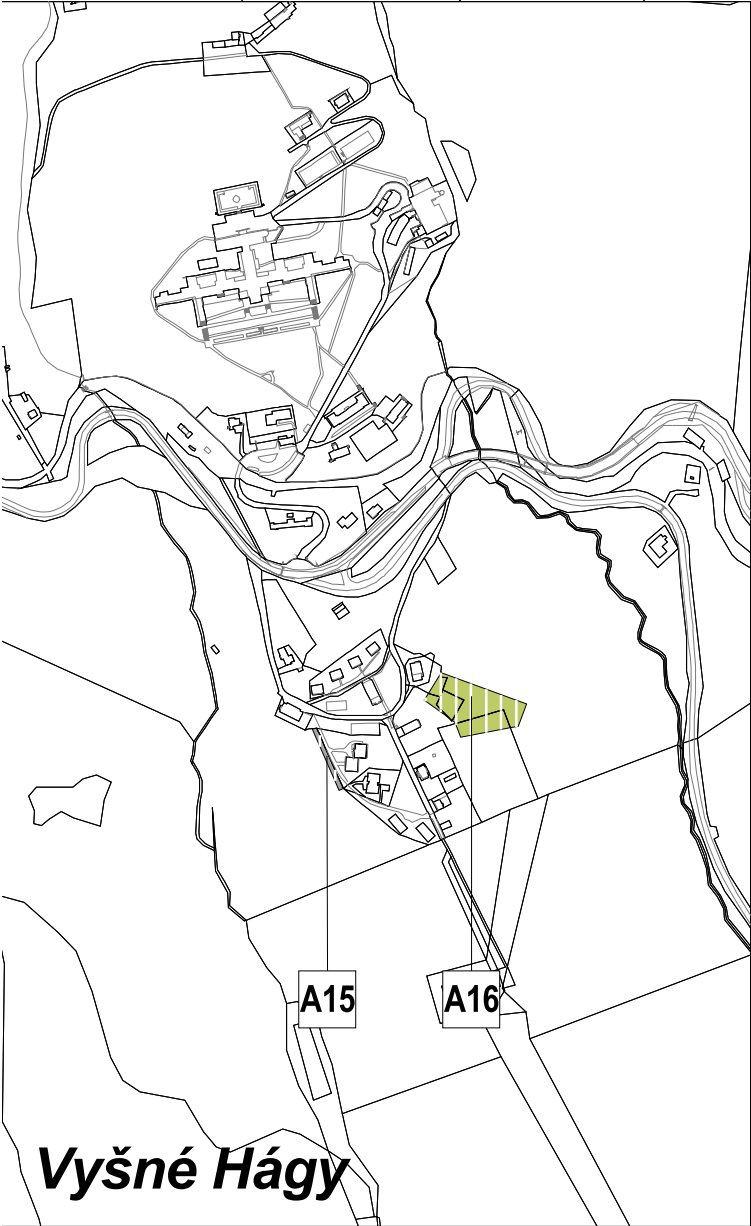
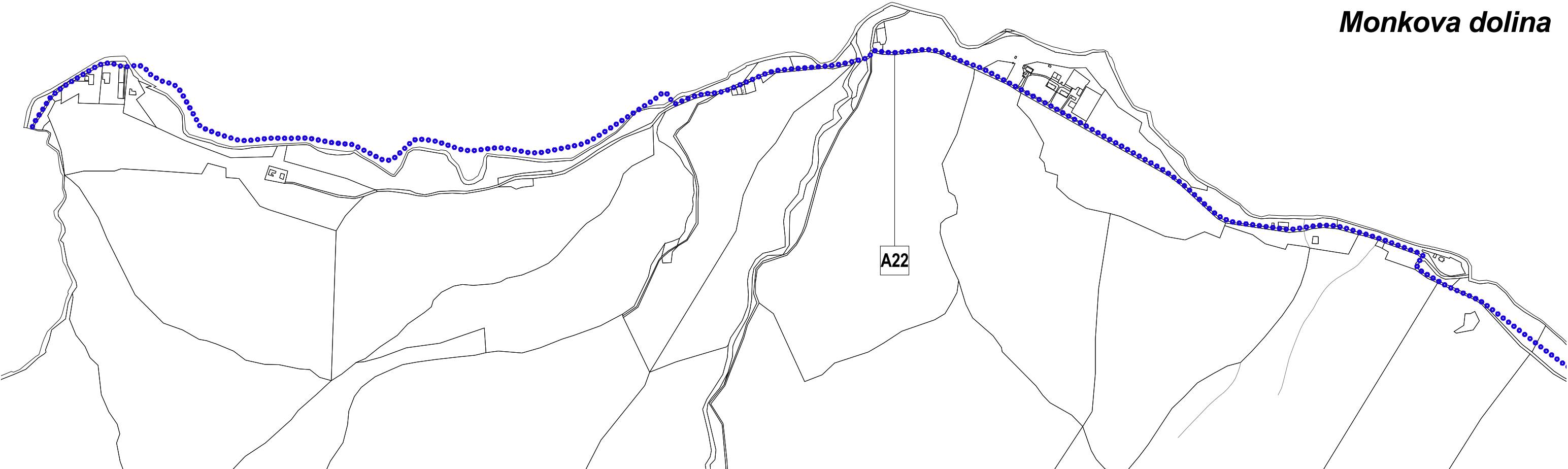
**Legenda:**

zmeny prejavujúce sa v grafickej a textovej časti

zmeny prejavujúce sa v textovej časti



|  |  |                                      |
|--|--|--------------------------------------|
| <div>názov výkresu</div>   | <div>ZMENY A DOPLNKY ÚZEMNÉHO PLÁNU MESTA VYSOKÉ TATRY</div>   | <div>A</div>                         |
|  | <div>SCHÉMA ZMIEN A DOPLNKOV</div>   |                                      |
| <div> <div>AUREX</div> <div>hlavný riešiteľ:<br/>Ing. arch. Michal Chudík</div> </div> | <div>AUREX s.r.o.-architektúra, urbanizmus, ekológia, informatika<br/>Ľubľanská 1, 831 02 Bratislava</div> | <div>rok vypracovania<br/>2015</div> |
|  | <div>zodpovední riešitelia:<br/>AUREX s.r.o. - Ing. arch. Lenka Stankovská</div>                           | <div>mierka<br/>1 : 10 000</div>     |



|   |  |                             |
|---|--|-----------------------------|
|   | ZMENY A DOPLNKY ÚZEMNÉHO PLÁNU<br>MESTA VYSOKÉ TATRY   | číslo výkresu               |
| názov<br>výkresu  | <b>KOMPLEXNÝ URBANISTICKÝ NÁVRH</b>  | <b>MVT2</b>                 |
|  | AUREX s.r.o.-architektúra, urbanizmus, ekológia, informatika<br>Dúbravská cesta 9, 841 04 Bratislava | rok<br>vypracovania<br>2016 |
| hlavný riešiteľ:<br>AUREX, s.r.o. -<br>Ing. arch. Michal Chudík                       | zodpovedný riešiteľ:<br>AUREX, s.r.o. - Ing. arch. Lenka Stankovská                                  | mierka<br>1 : 10 000        |



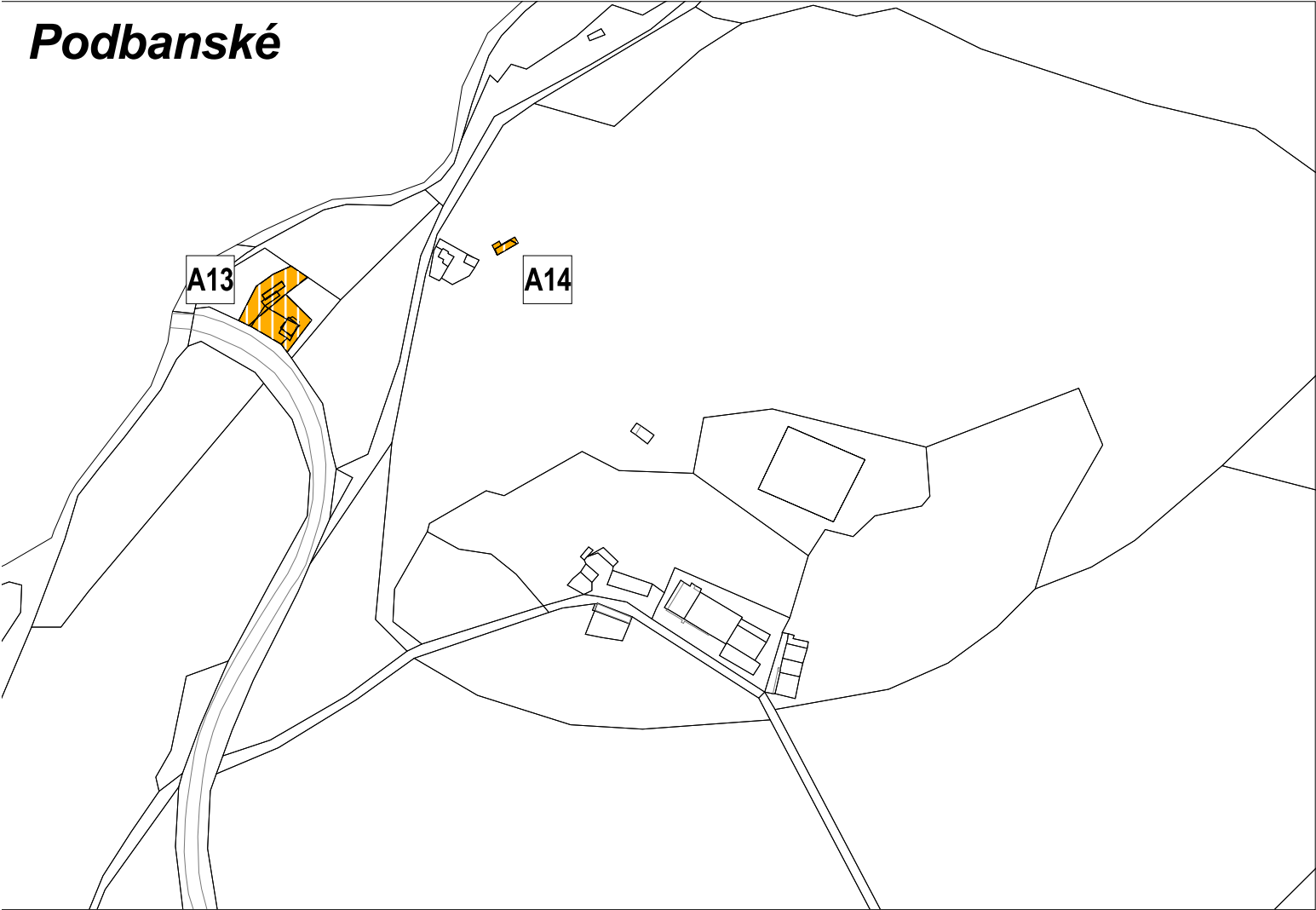




[illegible]



Podbanské

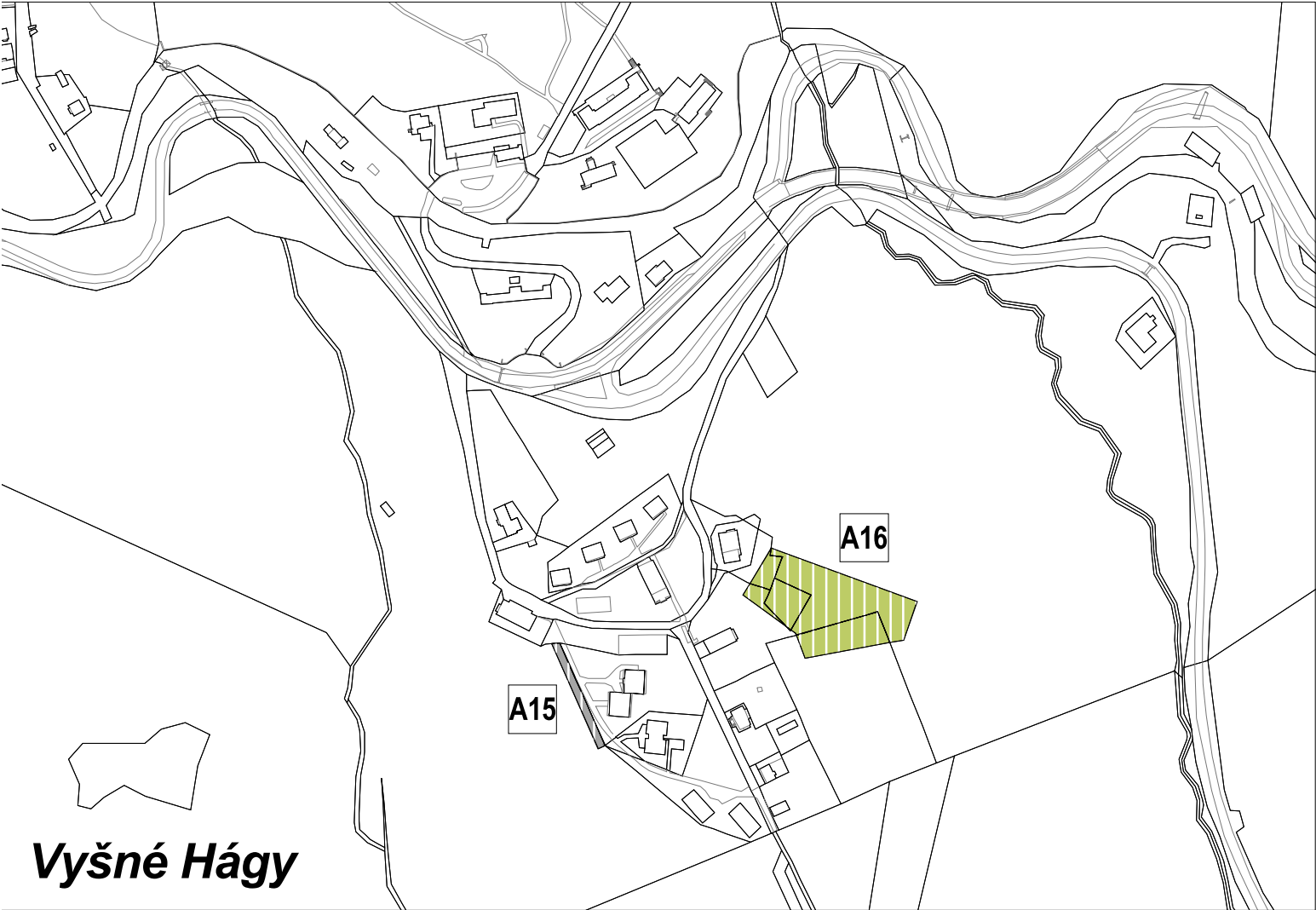


# ZMENY A DOPLNKY ÚZEMNÉHO PLÁNU MESTA VYSOKÉ TATRY

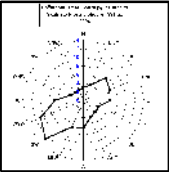
č. 2015/1


lokality A13, A14, A15 a A16

etapa: NÁVRH

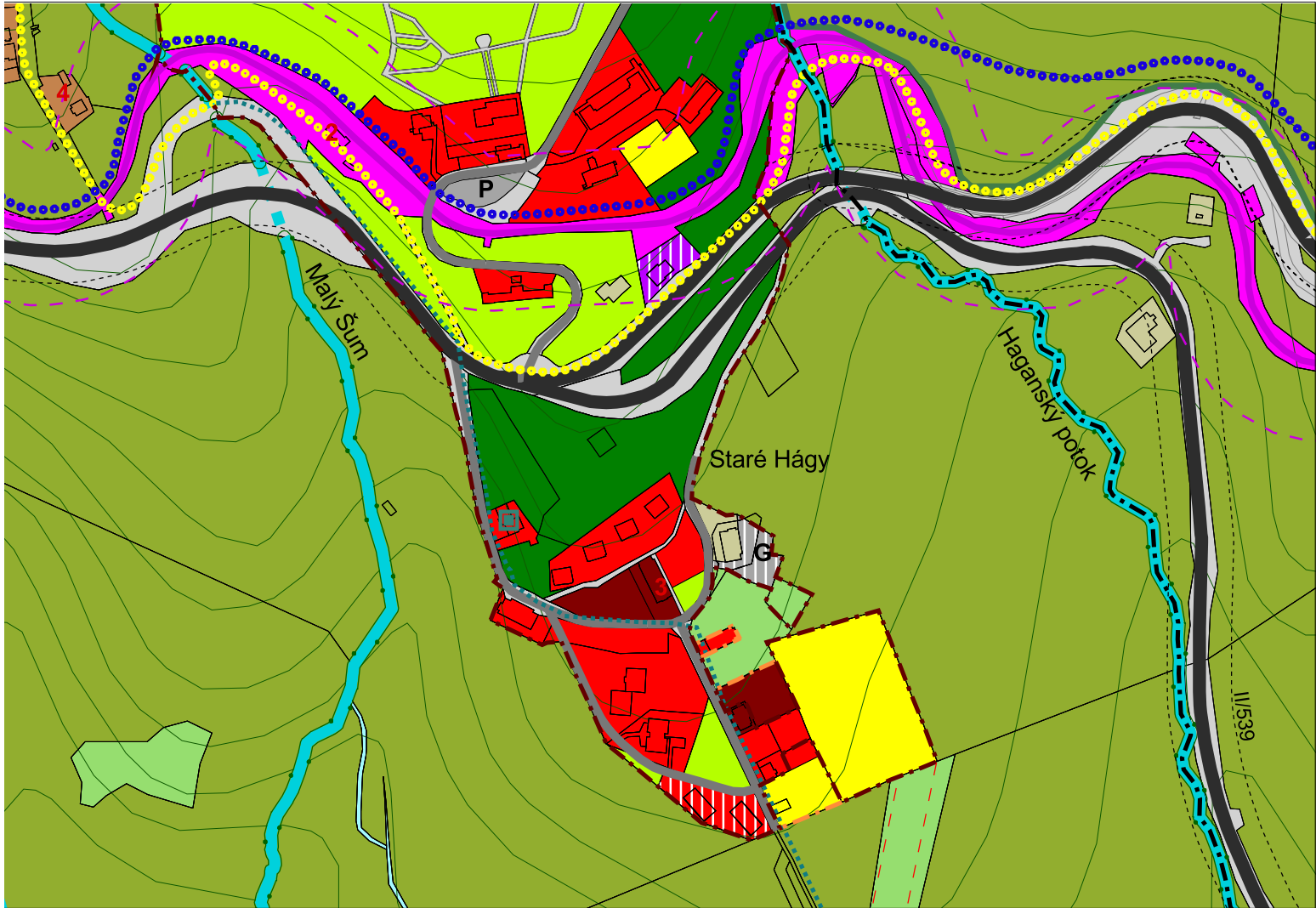


Vyšné Hágy



|   |  |                             |
|---|--|-----------------------------|
|   | ZMENY A DOPLNKY ÚZEMNÉHO PLÁNU<br>MESTA VYSOKÉ TATRY   | číslo výkresu               |
| názov<br>výkresu  | KOMPLEXNÝ URBANISTICKÝ NÁVRH   | 4A.                         |
|  | AUREX s.r.o.-architektúra, urbanizmus, ekológia, informatika<br>Ľubľanská 1, 831 02 Bratislava | rok<br>vypracovania<br>2016 |
| hlavný riešiteľ:<br>AUREX s.r.o. -<br>Ing. arch. Michal Chudík                        | zodpovedný riešiteľ:<br>AUREX s.r.o. - Ing. arch. Lenka Stankovská                             | mierka<br>1 : 5 000         |





# ZMENY A DOPLNKY ÚZEMNÉHO PLÁNU MESTA VYSOKÉ TATRY

č. 2015/1

etapa: NÁVRH

## Legenda

### Hranice

| stav | návrh |   |
|------|-------|---|
|      |       | Hranica kraja   |
|      |       | Hranica kúpeľného miesta  |
|      |       | Hranica katastrálneho územia                                    |
|      |       | Hranica zastavaného územia                                      |
|      |       | Hranica kúpeľného územia  |
|      |       | Hranica TANAP-u   |
|      |       | Hranica prírodných rezervácií a národných prírodných rezervácií |
|      |       | Ochranné pásmo prírodného minerálneho zdroja 1. stupňa          |
|      |       | Ochranné pásmo prírodného minerálneho zdroja 2. stupňa          |
|      |       | Ložisko nevyhradeného nerastu                                   |
|      |       | Pamiatková zóna   |

### Funkčné plochy

|  |  |                                  |
|--|--|----------------------------------|
|  |  | Cestovný ruch (CR)               |
|  |  | Polyfunkčné plochy (OV a CR)     |
|  |  | Polyfunkčné plochy (OV a Bb)     |
|  |  | Polyfunkčné plochy (Br a SR)     |
|  |  | Polyfunkčné plochy (CR a KCR)    |
|  |  | Občianske vybavenie (OV)         |
|  |  | Kúpeľná liečba                   |
|  |  | Športovo-rekreačné aktivity (SR) |
|  |  | Športové vybavenie (S)           |
|  |  | Bytové domy (Bb)                 |
|  |  | Rodinné domy (Br)                |
|  |  | Kempingy (KCR)                   |
|  |  | Agroturistický areál (AA)        |
|  |  | Golfové cvičisko (AG)            |

| stav | návrh |                                    |
|------|-------|------------------------------------|
|      |       | Areály technickej vybavenosti      |
|      |       | Areály hospodárskych dvorov        |
|      |       | Areály zariadení les. hospodárstva |
|      |       | Garáže a verejné parkoviská        |
|      |       | Osobné horské dopravné zariadenia  |
|      |       | Botanická záhrada                  |
|      |       | Cintoriny                          |
|      |       | Lesy                               |
|      |       | Rekreačné lesy                     |
|      |       | Trvalé trávne porasty              |
|      |       | Otvorené lúčne plochy              |
|      |       | Parkovo upravená zeleň             |
|      |       | Historický park                    |
|      |       | Záhrady                            |
|      |       | Vodné toky a plochy                |
|      |       | Objekty zapísané v ÚZPF            |
|      |       | Pamätihodnosti mesta Vysoké Tatry  |

### Doprava

|  |  |   |
|--|--|---|
|  |  | Zberné komunikácie  |
|  |  | Obslužné komunikácie  |
|  |  | Pešie a cyklistické cesty - hl., rekr.-náučné, rekr.-alt., turistické |
|  |  | Plochy železníc   |
|  |  | Železničné trate  |
|  |  | Zdvojkolaženie železničnej trate                                      |

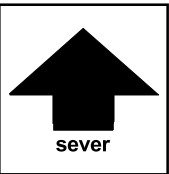
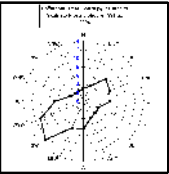
| stav | návrh |                                   |
|------|-------|-----------------------------------|
|      |       | Autobusová stanica                |
|      |       | Železničná stanica                |
|      |       | Sústredené verejné parkoviská     |
|      |       | Sústredené verejné park. podzemné |
|      |       | Parkovací dom                     |
|      |       | Sústredené garážové dvory         |
|      |       | Čerpacia stanica pohonných hmôt   |

### Šport

|  |  |   |
|--|--|---|
|  |  | Kabinková lanová dráha                        |
|  |  | Sedačková lanová dráha                        |
|  |  | Sedačková lanová dráha - výhľad               |
|  |  | Lyžiarsky vleč                                |
|  |  | Lyžiarska zjazdová trať                       |
|  |  | Koridor - lyž. zjazdové trate                 |
|  |  | Koridor - lyž. zjazdové trate, územná rezerva |
|  |  | Lyžiarska bežecká trať                        |
|  |  | Koridor pre cyklomagistralu                   |
|  |  | Cyklistický chodník Poprad - Starý Smokovec   |

### Ochranné pásma

|  |  |   |
|--|--|---|
|  |  | Cestné, železničné                                      |
|  |  | VTL plyn, 22kV vedenie                                  |
|  |  | Ochranné pásmo ČOV, cintorína                           |
|  |  | Ochranné pásmo vodných tokov - 10 m pozdĺž oboch brehov |
|  |  | Ochranné pásmo vodného zdroja                           |



podklad:

## ÚZEMNÝ PLÁN MESTA VYSOKÉ TATRY

v znení Zmien a doplnkov 2011/1, 2011/2, 2012/1, 2013/1, 2014/1 a 2014/2

názov výkresu:

4A. KOMPLEXNÝ URBANISTICKÝ NÁVRH

M 1:5000



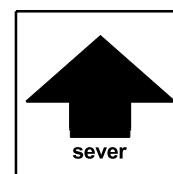
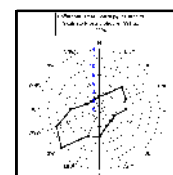
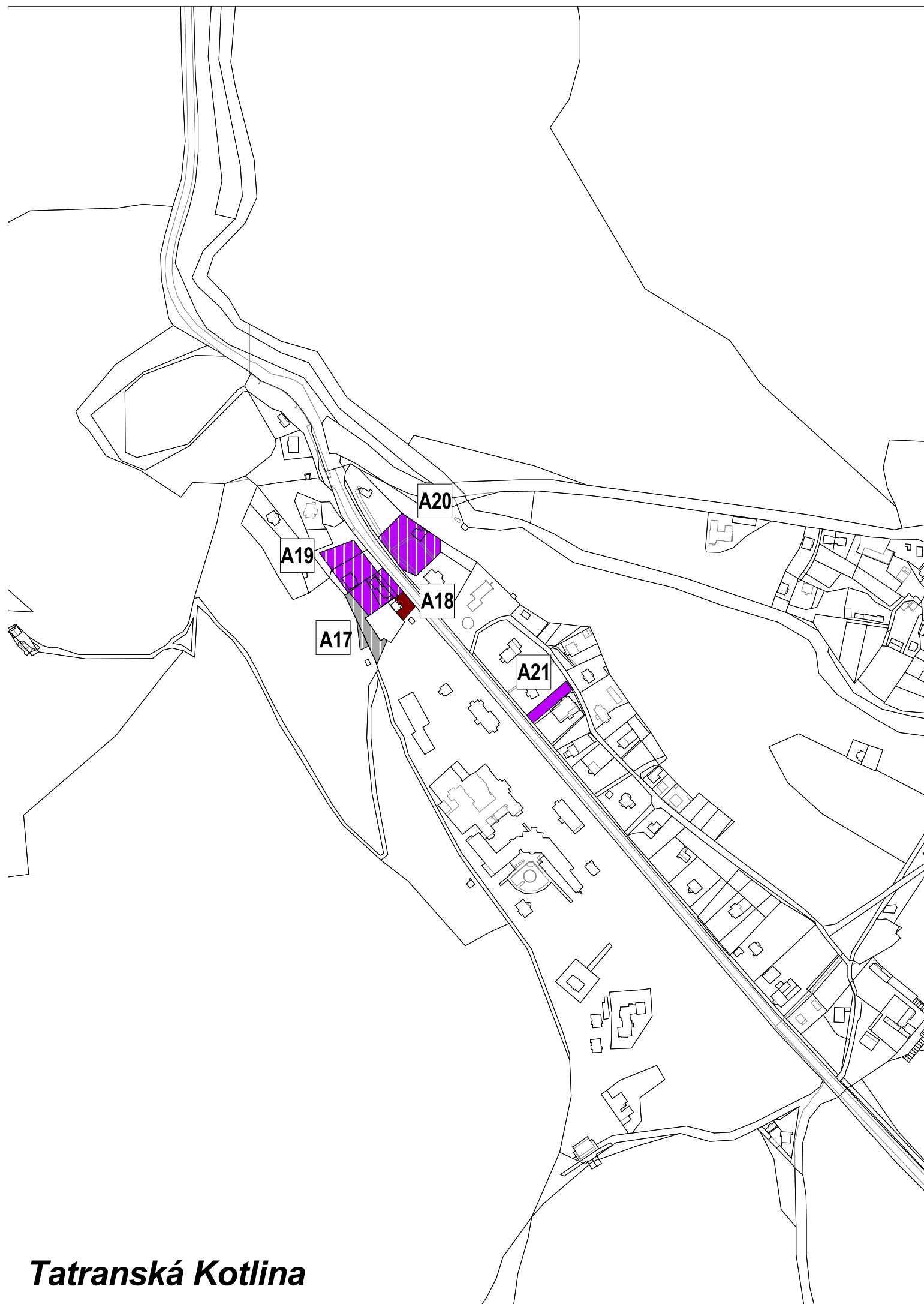



# ZMENY A DOPLNKY ÚZEMNÉHO PLÁNU MESTA VYSOKÉ TATRY

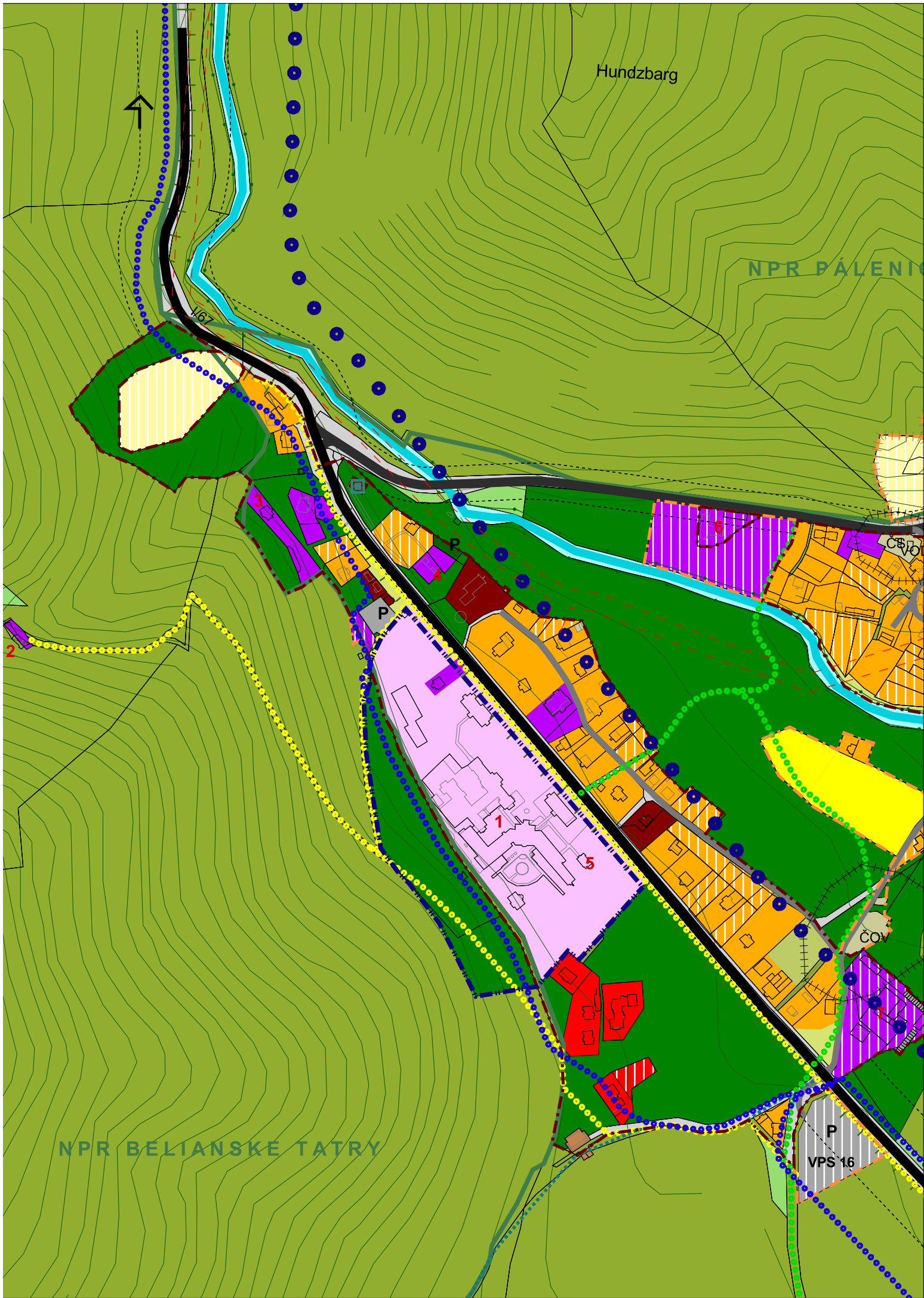
č. 2015/1

lokality A17, A18, A19, A20 a A21

etapa: NÁVRH



|   |  |                             |
|---|--|-----------------------------|
|   | ZMENY A DOPLNKY ÚZEMNÉHO PLÁNU<br>MESTA VYSOKÉ TATRY   | číslo výkresu               |
| názov<br>výkresu  | <b>KOMPLEXNÝ URBANISTICKÝ NÁVRH</b>  | <b>4A.</b>                  |
|  | AUREX s.r.o.-architektúra, urbanizmus, ekológia, informatika<br>Ľubľanská 1, 831 02 Bratislava | rok<br>vypracovania<br>2016 |
| hlavný riešiteľ:<br>AUREX s.r.o. -<br>Ing. arch. Michal Chudík                        | zodpovedný riešiteľ:<br>AUREX s.r.o. - Ing. arch. Lenka Stankovská                             | mierka<br>1 : 5 000         |



# ZMENY A DOPLNKY ÚZEMNÉHO PLÁNU MESTA VYSOKÉ TATRY

č. 2015/1

etapa: NÁVRH

## Legenda

### Hranice

| stav | návrh |   |
|------|-------|---|
|      |       | Hranica kraja   |
|      |       | Hranica kúpeľného miesta  |
|      |       | Hranica katastrálneho územia                                    |
|      |       | Hranica zastavaného územia                                      |
|      |       | Hranica kúpeľného územia  |
|      |       | Hranica TANAP-u   |
|      |       | Hranica prírodných rezervácií a národných prírodných rezervácií |
|      |       | Ochranné pásmo prírodného minerálneho zdroja 1. stupňa          |
|      |       | Ochranné pásmo prírodného minerálneho zdroja 2. stupňa          |
|      |       | Ložisko nevyhradeného nerastu                                   |
|      |       | Pamiatková zóna   |

### Funkčné plochy

|  |  |                                  |
|--|--|----------------------------------|
|  |  | Cestovný ruch (CR)               |
|  |  | Polyfunkčné plochy (OV a CR)     |
|  |  | Polyfunkčné plochy (OV a Bb)     |
|  |  | Polyfunkčné plochy (Br a SR)     |
|  |  | Polyfunkčné plochy (CR a KCR)    |
|  |  | Občianske vybavenie (OV)         |
|  |  | Kúpeľná liečba                   |
|  |  | Športovo-rekreačné aktivity (SR) |
|  |  | Športové vybavenie (S)           |
|  |  | Bytové domy (Bb)                 |
|  |  | Rodinné domy (Br)                |
|  |  | Kempingy (KCR)                   |
|  |  | Agroturistický areál (AA)        |
|  |  | Golfové cvičisko (AG)            |

| stav | návrh |                                    |
|------|-------|------------------------------------|
|      |       | Areály technickej vybavenosti      |
|      |       | Areály hospodárskych dvorov        |
|      |       | Areály zariadení les. hospodárstva |
|      |       | Garáže a verejné parkoviská        |
|      |       | Osobné horské dopravné zariadenia  |
|      |       | Botanická záhrada                  |
|      |       | Cintoriny                          |
|      |       | Lesy                               |
|      |       | Rekreačné lesy                     |
|      |       | Trvalé trávne porasty              |
|      |       | Otvorené lúčne plochy              |
|      |       | Parkovo upravená zeleň             |
|      |       | Historický park                    |
|      |       | Záhrady                            |
|      |       | Vodné toky a plochy                |
|      |       | Objekty zapísané v ÚZPF            |
|      |       | Pamätihodnosti mesta Vysoké Tatry  |

### Doprava

|  |  |   |
|--|--|---|
|  |  | Zberné komunikácie  |
|  |  | Obslužné komunikácie  |
|  |  | Pešie a cyklistické cesty - hl., rekr.-náučné, rekr.-alt., turistické |
|  |  | Plochy železníc   |
|  |  | Železničné trate  |
|  |  | Zdvojkolaženie železničnej trate                                      |

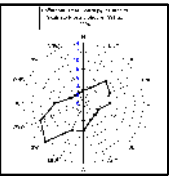
| stav | návrh |                                   |
|------|-------|-----------------------------------|
|      |       | Autobusová stanica                |
|      |       | Železničná stanica                |
|      |       | Sústredené verejné parkoviská     |
|      |       | Sústredené verejné park. podzemné |
|      |       | Parkovací dom                     |
|      |       | Sústredené garážové dvory         |
|      |       | Čerpacia stanica pohonných hmôt   |

### Šport

|  |  |   |
|--|--|---|
|  |  | Kabinová lanová dráha                         |
|  |  | Sedačková lanová dráha                        |
|  |  | Sedačková lanová dráha - výhľad               |
|  |  | Lyžiarsky vlek                                |
|  |  | Lyžiarska zjazdová trať                       |
|  |  | Koridor - lyž. zjazdové trate                 |
|  |  | Koridor - lyž. zjazdové trate, územná rezerva |
|  |  | Lyžiarska bežecká trať                        |
|  |  | Koridor pre cyklomagistralu                   |
|  |  | Cyklistický chodník                           |
|  |  | Poprad - Starý Smokovec                       |

### Ochranné pásma

|  |  |   |
|--|--|---|
|  |  | Cestné, železničné                                      |
|  |  | VTL plyn, 22kV vedenie                                  |
|  |  | Ochranné pásmo ČOV, cintorína                           |
|  |  | Ochranné pásmo vodných tokov - 10 m pozdĺž oboch brehov |
|  |  | Ochranné pásmo vodného zdroja                           |



podklad:

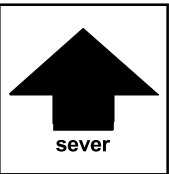
## ÚZEMNÝ PLÁN MESTA VYSOKÉ TATRY

v znení Zmien a doplnkov 2011/1, 2011/2, 2012/1, 2013/1, 2014/1 a 2014/2

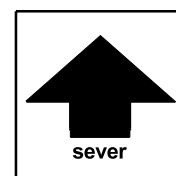
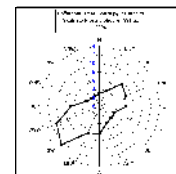
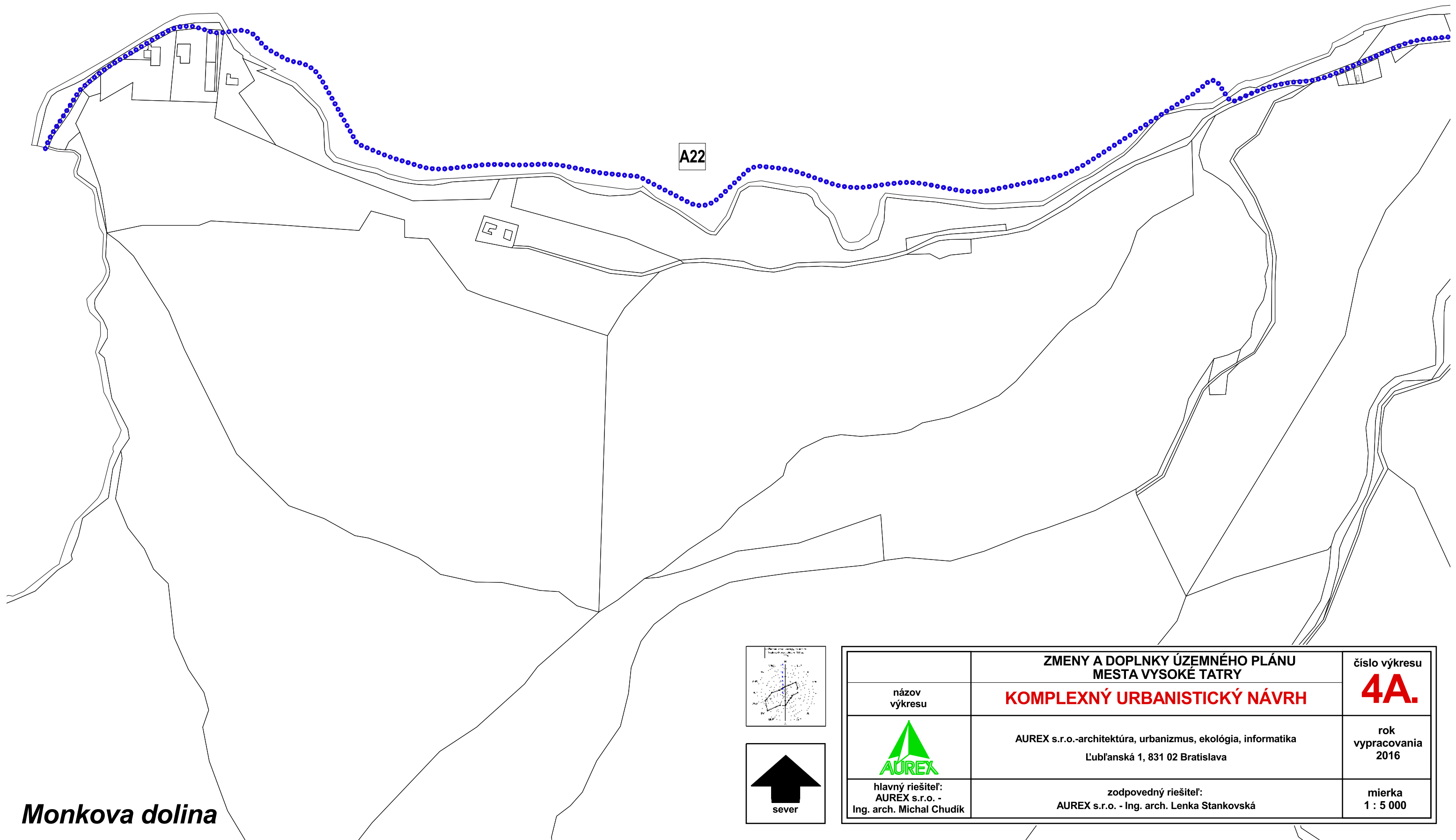
názov výkresu:


4A. KOMPLEXNÝ URBANISTICKÝ NÁVRH

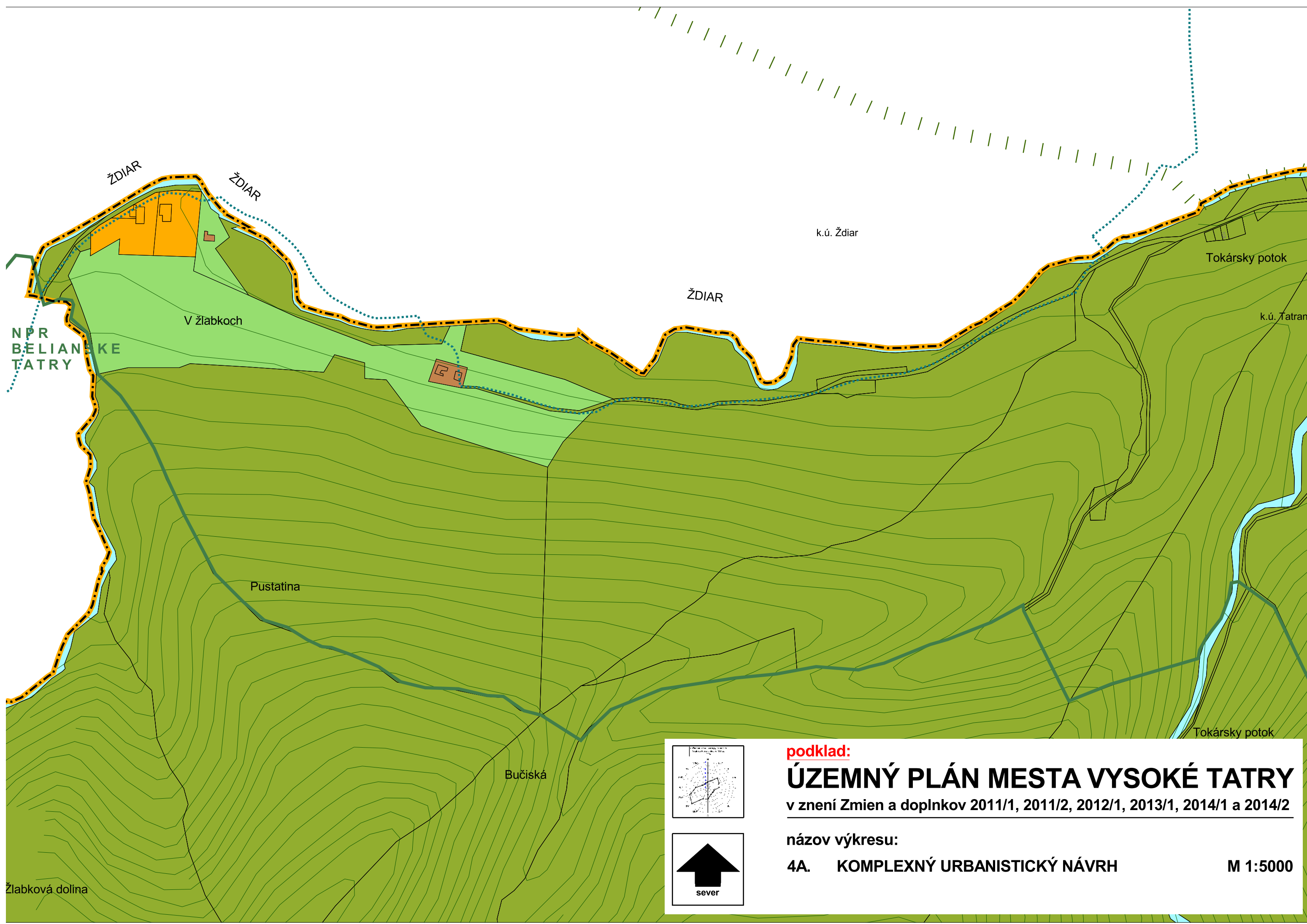
M 1:5000







|   |   |                             |
|---|---|-----------------------------|
|   | ZMENY A DOPLNKY ÚZEMNÉHO PLÁNU<br>MESTA VYSOKÉ TATRY  | číslo výkresu               |
| názov<br>výkresu  | KOMPLEXNÝ URBANISTICKÝ NÁVRH  | 4A.                         |
|  | AUREX s.r.o.-architektúra, urbanizmus, ekológia, informatika<br>L'ubľanská 1, 831 02 Bratislava | rok<br>vypracovania<br>2016 |
| hlavný riešiteľ:<br>AUREX s.r.o. -<br>Ing. arch. Michal Chudík                        | zodpovedný riešiteľ:<br>AUREX s.r.o. - Ing. arch. Lenka Stankovská                              | mierka<br>1 : 5 000         |



Žlabková dolina

NPR  
BELIANSKÉ  
TATRY

ŽDIAR

ŽDIAR

V žlabkoch

ŽDIAR

k.ú. Ždiar

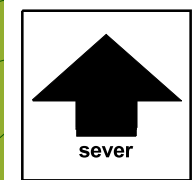
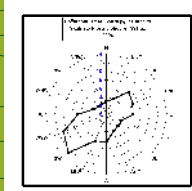
Tokársky potok

k.ú. Tatran

Pustatina

Bučiská

Tokársky potok



**podklad:**

**ÚZEMNÝ PLÁN MESTA VYSOKÉ TATRY**

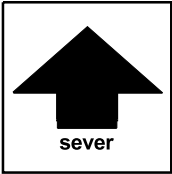
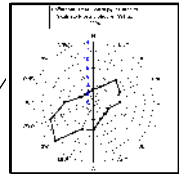
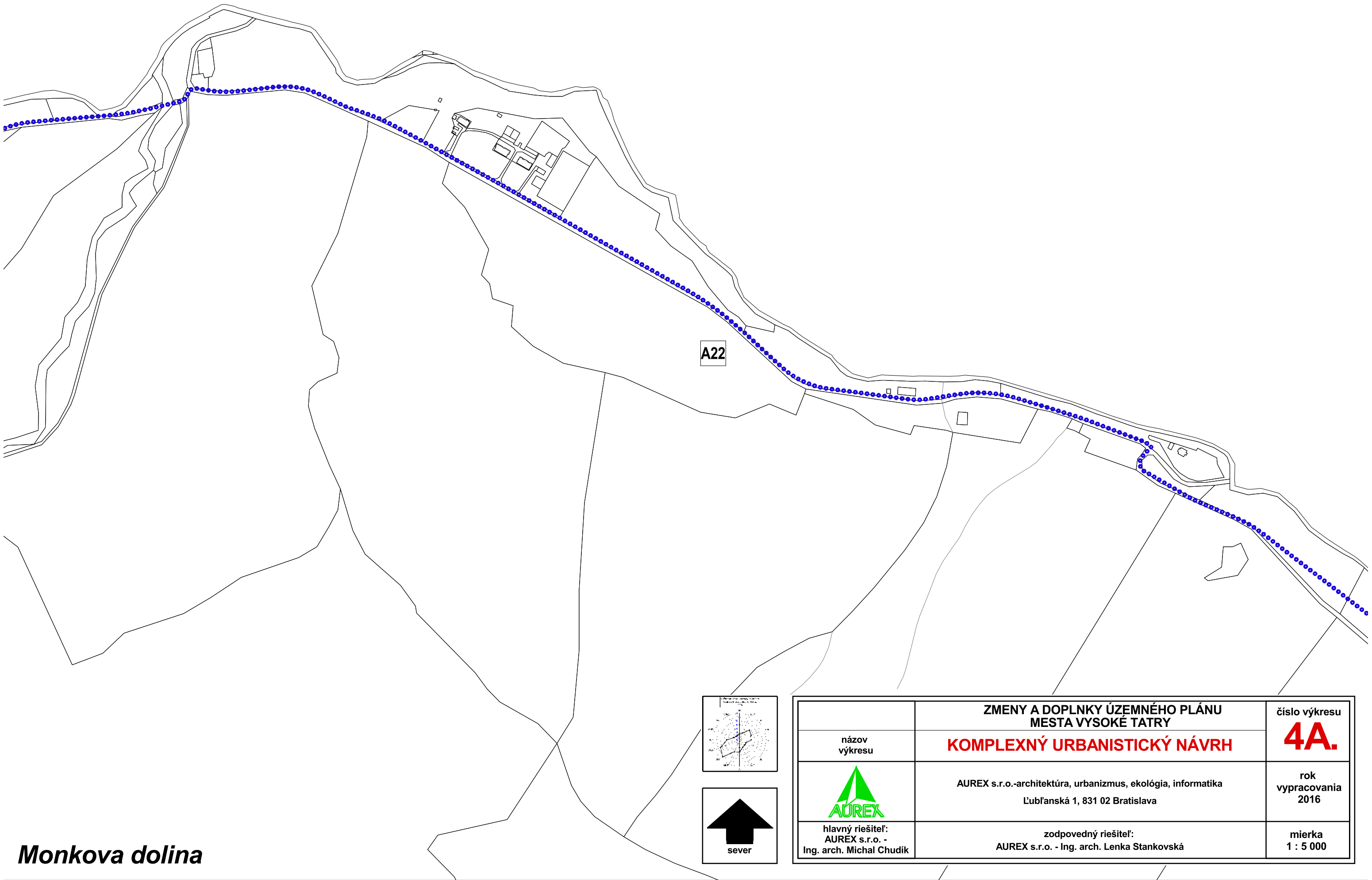
v znení Zmien a doplnkov 2011/1, 2011/2, 2012/1, 2013/1, 2014/1 a 2014/2

názov výkresu:

**4A. KOMPLEXNÝ URBANISTICKÝ NÁVRH**

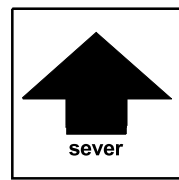
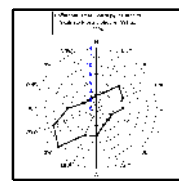
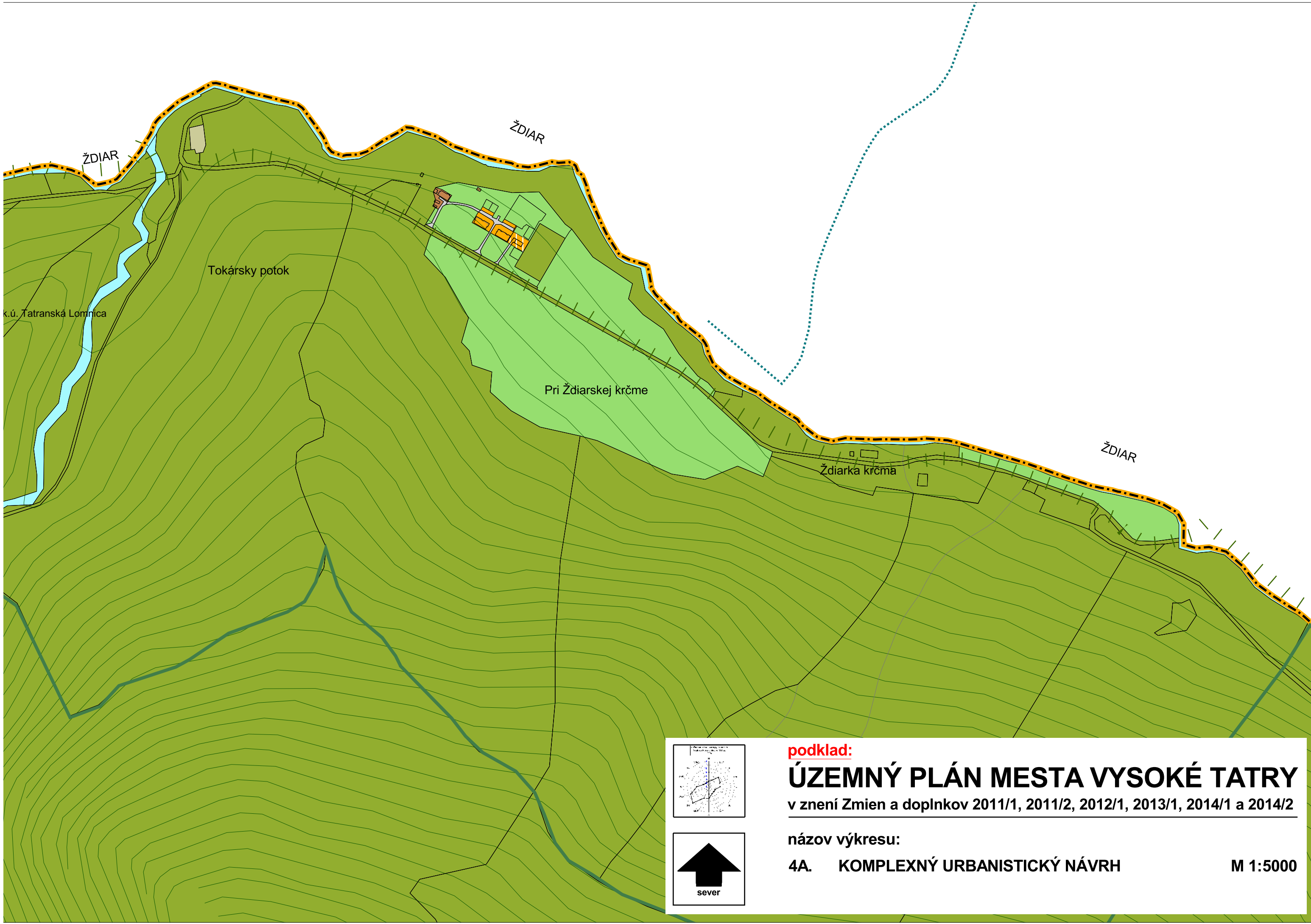
**M 1:5000**





Monkova dolina

|   |  |                             |
|---|--|-----------------------------|
|   | ZMENY A DOPLNKY ÚZEMNÉHO PLÁNU<br>MESTA VYSOKÉ TATRY   | číslo výkresu               |
| názov<br>výkresu  | KOMPLEXNÝ URBANISTICKÝ NÁVRH   | 4A.                         |
|  | AUREX s.r.o.-architektúra, urbanizmus, ekológia, informatika<br>Ľubľanská 1, 831 02 Bratislava | rok<br>vypracovania<br>2016 |
| hlavný riešiteľ:<br>AUREX s.r.o. -<br>Ing. arch. Michal Chudík                        | zodpovedný riešiteľ:<br>AUREX s.r.o. - Ing. arch. Lenka Stankovská                             | mierka<br>1 : 5 000         |



**podklad:**

# ÚZEMNÝ PLÁN MESTA VYSOKÉ TATRY

v znení Zmien a doplnkov 2011/1, 2011/2, 2012/1, 2013/1, 2014/1 a 2014/2

názov výkresu:

**4A. KOMPLEXNÝ URBANISTICKÝ NÁVRH**

**M 1:5000**



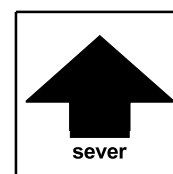
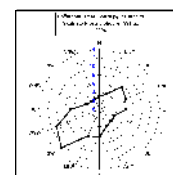
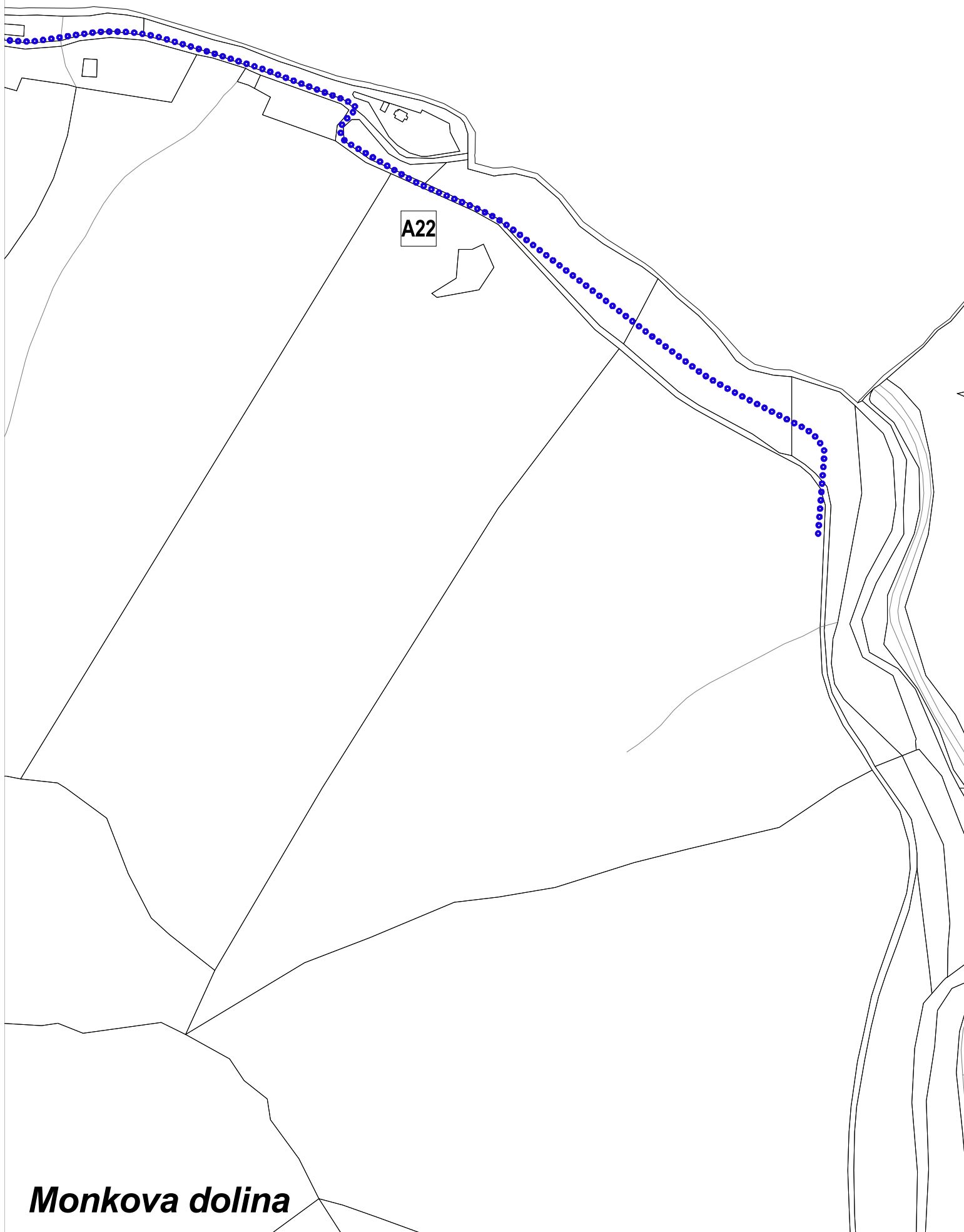



# ZMENY A DOPLNKY ÚZEMNÉHO PLÁNU MESTA VYSOKÉ TATRY

č. 2015/1

lokalita A22

etapa: NÁVRH



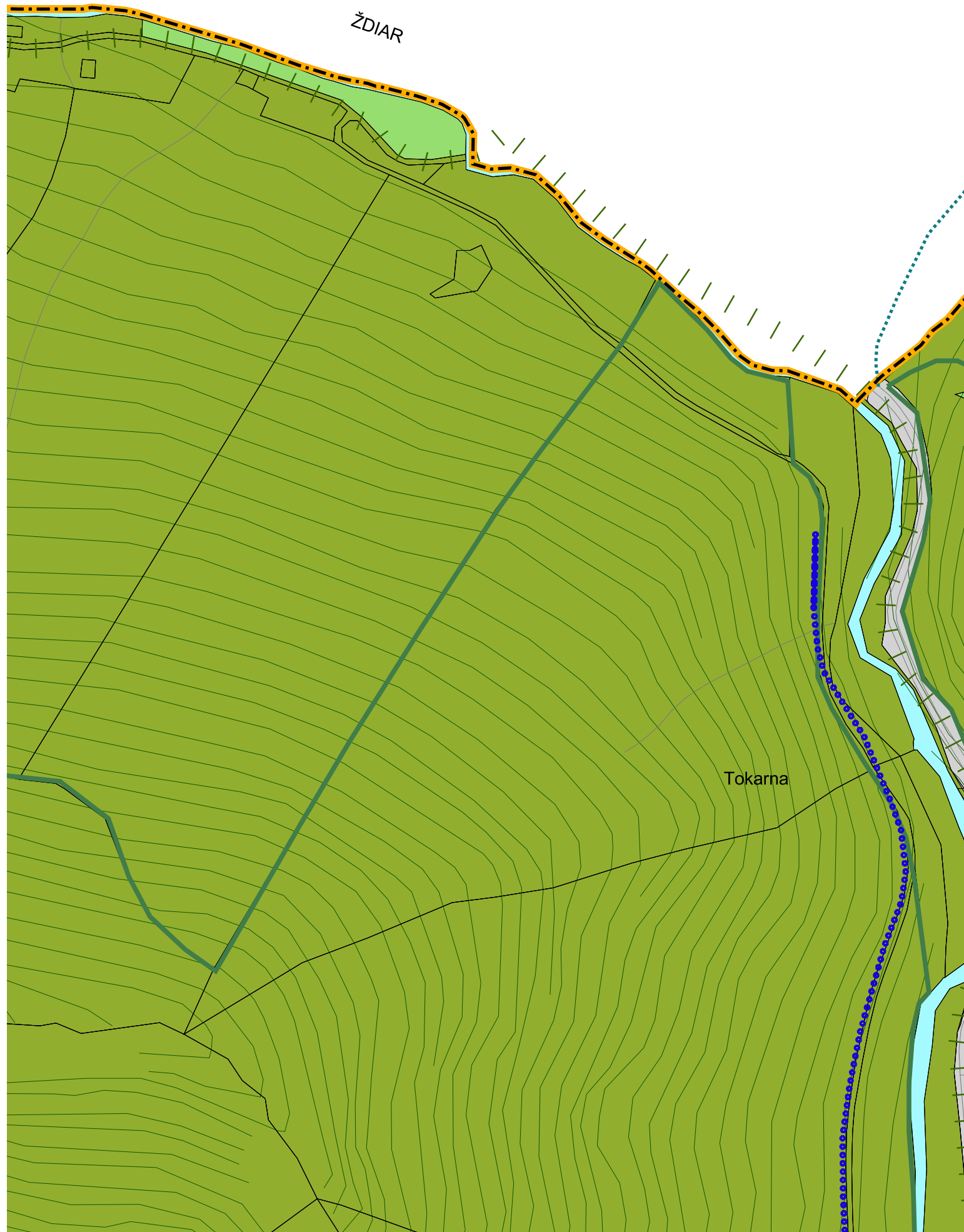
|   |   |                             |
|---|---|-----------------------------|
|   | ZMENY A DOPLNKY ÚZEMNÉHO PLÁNU<br>MESTA VYSOKÉ TATRY  | číslo výkresu               |
| názov<br>výkresu  | <b>KOMPLEXNÝ URBANISTICKÝ NÁVRH</b>   | <b>4A.</b>                  |
|  | AUREX s.r.o.-architektúra, urbanizmus, ekológia, informatika<br>L'ubľanská 1, 831 02 Bratislava | rok<br>vypracovania<br>2016 |
| hlavný riešiteľ:<br>AUREX s.r.o. -<br>Ing. arch. Michal Chudík                        | zodpovedný riešiteľ:<br>AUREX s.r.o. - Ing. arch. Lenka Stankovská                              | mierka<br>1 : 5 000         |



# ZMENY A DOPLNKY ÚZEMNÉHO PLÁNU MESTA VYSOKÉ TATRY

č. 2015/1

etapa: **NÁVRH**



## Legenda

### Hranice

| stav | návrh |   |
|------|-------|---|
|      |       | Hranica kraja   |
|      |       | Hranica kúpeľného miesta  |
|      |       | Hranica katastrálneho územia                                    |
|      |       | Hranica zastavaného územia                                      |
|      |       | Hranica kúpeľného územia  |
|      |       | Hranica TANAP-u   |
|      |       | Hranica prírodných rezervácií a národných prírodných rezervácií |
|      |       | Ochranné pásmo prírodného minerálneho zdroja 1. stupňa          |
|      |       | Ochranné pásmo prírodného minerálneho zdroja 2. stupňa          |
|      |       | Ložisko nevyhradeného nerastu                                   |
|      |       | Pamiatková zóna   |

### Funkčné plochy

|  |  |                                  |
|--|--|----------------------------------|
|  |  | Cestovný ruch (CR)               |
|  |  | Polyfunkčné plochy (OV a CR)     |
|  |  | Polyfunkčné plochy (OV a Bb)     |
|  |  | Polyfunkčné plochy (Br a SR)     |
|  |  | Polyfunkčné plochy (CR a KCR)    |
|  |  | Občianske vybavenie (OV)         |
|  |  | Kúpeľná liečba                   |
|  |  | Športovo-rekreačné aktivity (SR) |
|  |  | Športové vybavenie (S)           |
|  |  | Bytové domy (Bb)                 |
|  |  | Rodinné domy (Br)                |
|  |  | Kempingy (KCR)                   |
|  |  | Agroturistický areál (AA)        |
|  |  | Golfové cvičisko (AG)            |

| stav | návrh |                                    |
|------|-------|------------------------------------|
|      |       | Areály technickej vybavenosti      |
|      |       | Areály hospodárskych dvorov        |
|      |       | Areály zariadení les. hospodárstva |
|      |       | Garáže a verejné parkoviská        |
|      |       | Osobné horské dopravné zariadenia  |
|      |       | Botanická záhrada                  |
|      |       | Cintoriny                          |
|      |       | Lesy                               |
|      |       | Rekreačné lesy                     |
|      |       | Trvalé trávne porasty              |
|      |       | Otvorené lúčne plochy              |
|      |       | Parkovo upravená zeleň             |
|      |       | Historický park                    |
|      |       | Záhrady                            |
|      |       | Vodné toky a plochy                |
|      |       | Objekty zapísané v ÚZPF            |
|      |       | Pamätihodnosti mesta Vysoké Tatry  |

### Doprava

|  |  |   |
|--|--|---|
|  |  | Zberné komunikácie  |
|  |  | Obslužné komunikácie  |
|  |  | Pešie a cyklistické cesty - hl., rekr.-náučné, rekr.-alt., turistické |
|  |  | Plochy železníc   |
|  |  | Železničné trate  |
|  |  | Zdvojkolaženie železničnej trate                                      |

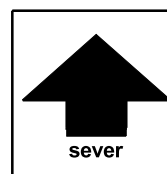
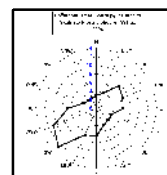
| stav | návrh |                                   |
|------|-------|-----------------------------------|
|      |       | Autobusová stanica                |
|      |       | Železničná stanica                |
|      |       | Sústredené verejné parkoviská     |
|      |       | Sústredené verejné park. podzemné |
|      |       | Parkovací dom                     |
|      |       | Sústredené garážové dvory         |
|      |       | Čerpacia stanica pohonných hmôt   |

### Šport

|  |  |   |
|--|--|---|
|  |  | Kabínková lanová dráha                        |
|  |  | Sedačková lanová dráha                        |
|  |  | Sedačková lanová dráha - výhľad               |
|  |  | Lyžiarsky vleč                                |
|  |  | Lyžiarska zjazdová trať                       |
|  |  | Koridor - lyž. zjazdové trate                 |
|  |  | Koridor - lyž. zjazdové trate, územná rezerva |
|  |  | Lyžiarska bežecká trať                        |
|  |  | Koridor pre cyklomagistralu                   |
|  |  | Cyklistický chodník                           |
|  |  | Poprad - Starý Smokovec                       |

### Ochranné pásma

|  |  |   |
|--|--|---|
|  |  | Cestné, železničné                                      |
|  |  | VTL plyn, 22kV vedenie                                  |
|  |  | Ochranné pásmo ČOV, cintorína                           |
|  |  | Ochranné pásmo vodných tokov - 10 m pozdĺž oboch brehov |
|  |  | Ochranné pásmo vodného zdroja                           |



podklad:

## ÚZEMNÝ PLÁN MESTA VYSOKÉ TATRY

v znení Zmien a doplnkov 2011/1, 2011/2, 2012/1, 2013/1, 2014/1 a 2014/2

názov výkresu:

**4A. KOMPLEXNÝ URBANISTICKÝ NÁVRH**

**M 1:5000**





# ZMENY A DOPLNKY ÚZEMNÉHO PLÁNU MESTA VYSOKÉ TATRY

etapa: NÁVRH

## Legenda

### Hranice

| stav | návrh |   |
|------|-------|---|
|      |       | Hranica kraja   |
|      |       | Hranica kúpeľného miesta  |
|      |       | Hranica katastrálneho územia                                    |
|      |       | Hranica zastavaného územia                                      |
|      |       | Hranica kúpeľného územia  |
|      |       | Hranica TANAP-u   |
|      |       | Hranica prírodných rezervácií a národných prírodných rezervácií |
|      |       | Ochranné pásmo prírodného minerálneho zdroja 1. stupňa          |
|      |       | Ochranné pásmo prírodného minerálneho zdroja 2. stupňa          |
|      |       | Ložisko nevyhradeného nerastu                                   |
|      |       | Pamiatková zóna   |

### Funkčné plochy

|  |  |                                  |
|--|--|----------------------------------|
|  |  | Cestovný ruch (CR)               |
|  |  | Polyfunkčné plochy (OV a CR)     |
|  |  | Polyfunkčné plochy (OV a Bb)     |
|  |  | Polyfunkčné plochy (Br a SR)     |
|  |  | Polyfunkčné plochy (CR a KCR)    |
|  |  | Občianske vybavenie (OV)         |
|  |  | Kúpeľná liečba                   |
|  |  | Športovo-rekreačné aktivity (SR) |
|  |  | Športové vybavenie (S)           |
|  |  | Bytové domy (Bb)                 |
|  |  | Rodinné domy (Br)                |
|  |  | Kempingy (KCR)                   |
|  |  | Agroturistický areál (AA)        |
|  |  | Golfové cvičisko (AG)            |

| stav | návrh |                                    |
|------|-------|------------------------------------|
|      |       | Areály technickej vybavenosti      |
|      |       | Areály hospodárskych dvorov        |
|      |       | Areály zariadení les. hospodárstva |
|      |       | Garáže a verejné parkoviská        |
|      |       | Osobné horské dopravné zariadenia  |
|      |       | Botanická záhrada                  |
|      |       | Cintoriny                          |
|      |       | Lesy                               |
|      |       | Rekreačné lesy                     |
|      |       | Trvalé trávne porasty              |
|      |       | Otvorené lúčne plochy              |
|      |       | Parkovo upravená zeleň             |
|      |       | Historický park                    |
|      |       | Záhrady                            |
|      |       | Vodné toky a plochy                |
|      |       | Objekty zapísané v ÚZPF            |
|      |       | Pamätihodnosti mesta Vysoké Tatry  |

### Doprava

|  |  |   |
|--|--|---|
|  |  | Zberné komunikácie  |
|  |  | Obslužné komunikácie  |
|  |  | Pešie a cyklistické cesty - hl., rekr.-náučné, rekr.-alt., turistické |
|  |  | Plochy železníc   |
|  |  | Železničné trate  |
|  |  | Zdvojkolaženie železničnej trate                                      |

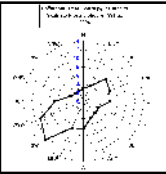
| stav | návrh |                                   |
|------|-------|-----------------------------------|
|      |       | Autobusová stanica                |
|      |       | Železničná stanica                |
|      |       | Sústredené verejné parkoviská     |
|      |       | Sústredené verejné park. podzemné |
|      |       | Parkovací dom                     |
|      |       | Sústredené garážové dvory         |
|      |       | Čerpacia stanica pohonných hmôt   |

### Šport

|  |  |   |
|--|--|---|
|  |  | Kabinková lanová dráha                        |
|  |  | Sedačková lanová dráha                        |
|  |  | Sedačková lanová dráha - výhľad               |
|  |  | Lyžiarsky vleč                                |
|  |  | Lyžiarska zjazdová trať                       |
|  |  | Koridor - lyž. zjazdové trate                 |
|  |  | Koridor - lyž. zjazdové trate, územná rezerva |
|  |  | Lyžiarska bežecká trať                        |
|  |  | Koridor pre cyklomagistrálu                   |
|  |  | Cyklistický chodník Poprad - Starý Smokovec   |

### Ochranné pásma

|  |  |   |
|--|--|---|
|  |  | Cestné, železničné                                      |
|  |  | VTL plyn, 22kV vedenie                                  |
|  |  | Ochranné pásmo ČOV, cintorína                           |
|  |  | Ochranné pásmo vodných tokov - 10 m pozdĺž oboch brehov |
|  |  | Ochranné pásmo vodného zdroja                           |



podklad:

## ÚZEMNÝ PLÁN MESTA VYSOKÉ TATRY

v znení Zmien a doplnkov 2011/1, 2011/2, 2012/1, 2013/1, 2014/1 a 2014/2

názov výkresu:

4A. KOMPLEXNÝ URBANISTICKÝ NÁVRH

M 1:5000



**Vyšné Hágy**

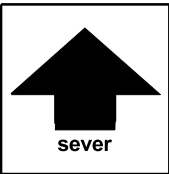
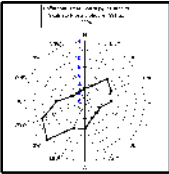



# ZMENY A DOPLNKY ÚZEMNÉHO PLÁNU MESTA VYSOKÉ TATRY

č. 2015/1

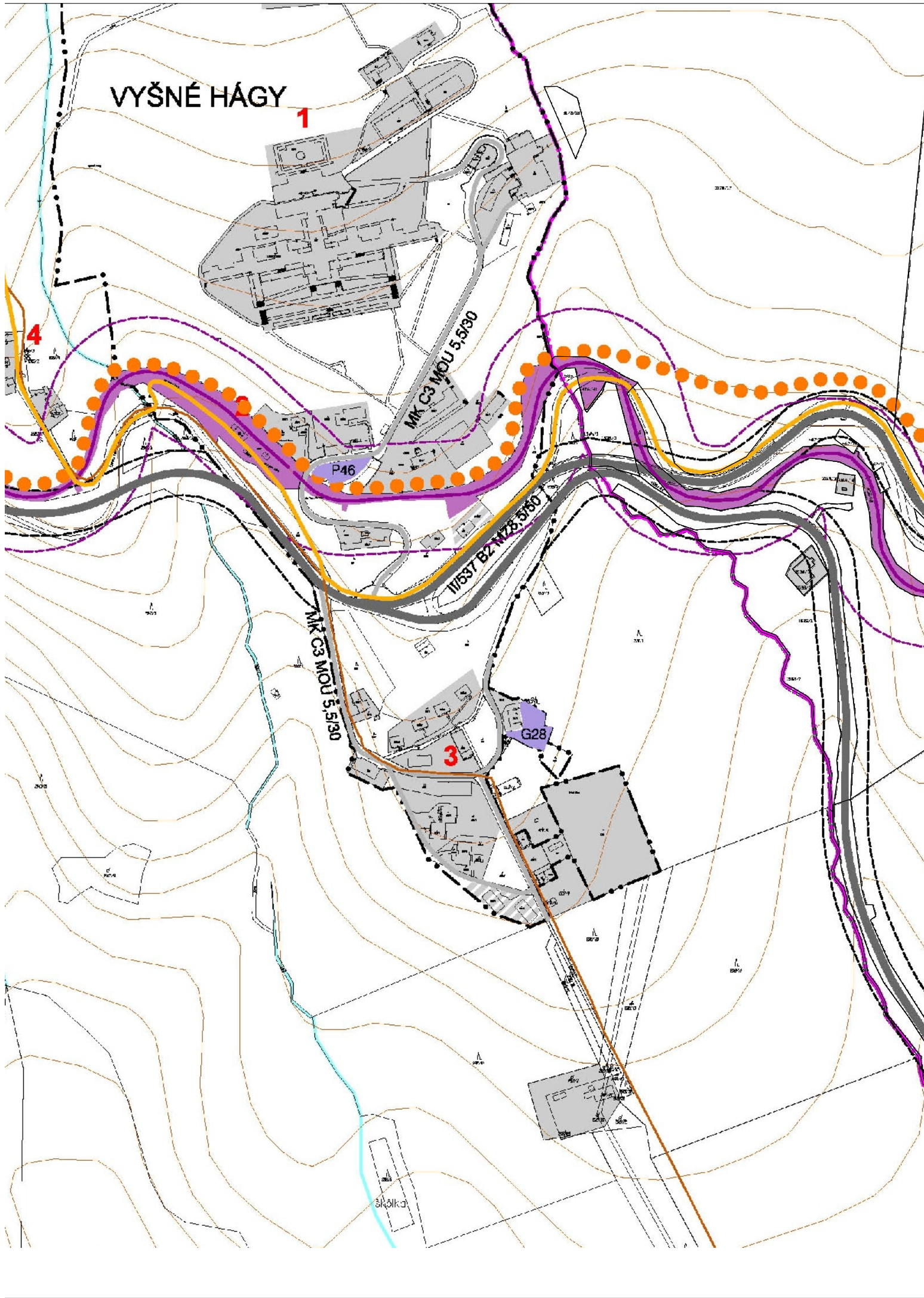
lokalita A15

etapa: NÁVRH



|   |  |                             |
|---|--|-----------------------------|
|   | ZMENY A DOPLNKY ÚZEMNÉHO PLÁNU<br>MESTA VYSOKÉ TATRY   | číslo výkresu               |
| názov<br>výkresu  | <b>VEREJNÉ DOPRAVNÉ VYBAVENIE</b>  | <b>5A.</b>                  |
|  | AUREX s.r.o.-architektúra, urbanizmus, ekológia, informatika<br>Ľubľanská 1, 831 02 Bratislava | rok<br>vypracovania<br>2016 |
| hlavný riešiteľ:<br>AUREX s.r.o. -<br>Ing. arch. Michal Chudík                        | zodpovedný riešiteľ:<br>AUREX s.r.o. - Ing. arch. Lenka Stankovská                             | mierka<br>1 : 5 000         |





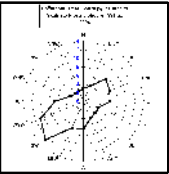
# ZMENY A DOPLNKY ÚZEMNÉHO PLÁNU MESTA VYSOKÉ TATRY

č. 2015/1

## Legenda

| stav | návrh |  |
|------|-------|--|
|      |       | Hranica katastrálneho územia                                   |
|      |       | Hranica zastavaného územia                                     |
|      |       | Zastavané plochy   |
|      |       | Zberné komunikácie funkč. triedy B1, B2                        |
|      |       | Zberné komunikácie funkč. triedy B3                            |
|      |       | Obslužné komunikácie funkč. triedy C2, C3                      |
|      |       | Číslo cesty  |
|      |       | Označenie miestnej komunikácie                                 |
|      |       | Kategória komunikácie  |
|      |       | Hlavné pešie komunikácie funkč. triedy D1, D3                  |
|      |       | Doplnkové pešie komunikácie funkč. triedy D3                   |
|      |       | Rekreačné chodníky   |
|      |       | Turistické chodníky  |
|      |       | Cyklistická magistrála funkč. triedy D2                        |
|      |       | Plochy železníc  |
|      |       | Železničné trate III. kategórie                                |
|      |       | Číslo železničnej trate  |
|      |       | Autobusová stanica   |
|      |       | Železničná stanica   |
|      |       | Heliport   |
|      |       | Sústredené verejné parkovacie plochy                           |
|      |       | Sústredené verejné parkovacie plochy - podzemné                |
|      |       | Parkovací dom  |
|      |       | Sústredené garážové plochy                                     |
|      |       | Čerpacia stanica pohonných hmôt                                |
|      |       | Ochranné pásmo ciest a železničných tratí                      |
|      |       | Lanové dráhy a lyžiarske vleky                                 |
|      |       | Obrys priestorov lyžiarskych zjazdových tratí                  |
|      |       | Obrys priestorov lyžiarskych zjazdových tratí - územná rezerva |

| stav | návrh |   |
|------|-------|---|
|      |       | Cyklistický chodník funkčnej triedy D2    |
|      |       | Poprad - Starý Smokovec                   |
|      |       | Cyklistická magistrála funkčnej triedy D2 |
|      |       | zrušenie návrhu UPN                       |



## podklad: ÚZEMNÝ PLÁN MESTA VYSOKÉ TATRY

v znení ZaD 2011/1, 2011/2, 2012/1, 2013/1, 2014/1 a 2014/2

názov výkresu:  
**5A. VEREJNÉ DOPRAVNÉ VYBAVENIE**

M 1:5000





# ZMENY A DOPLNKY ÚZEMNÉHO PLÁNU MESTA VYSOKÉ TATRY

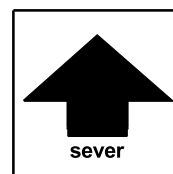
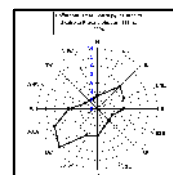
č. 2015/1


lokalita A17

etapa: NÁVRH

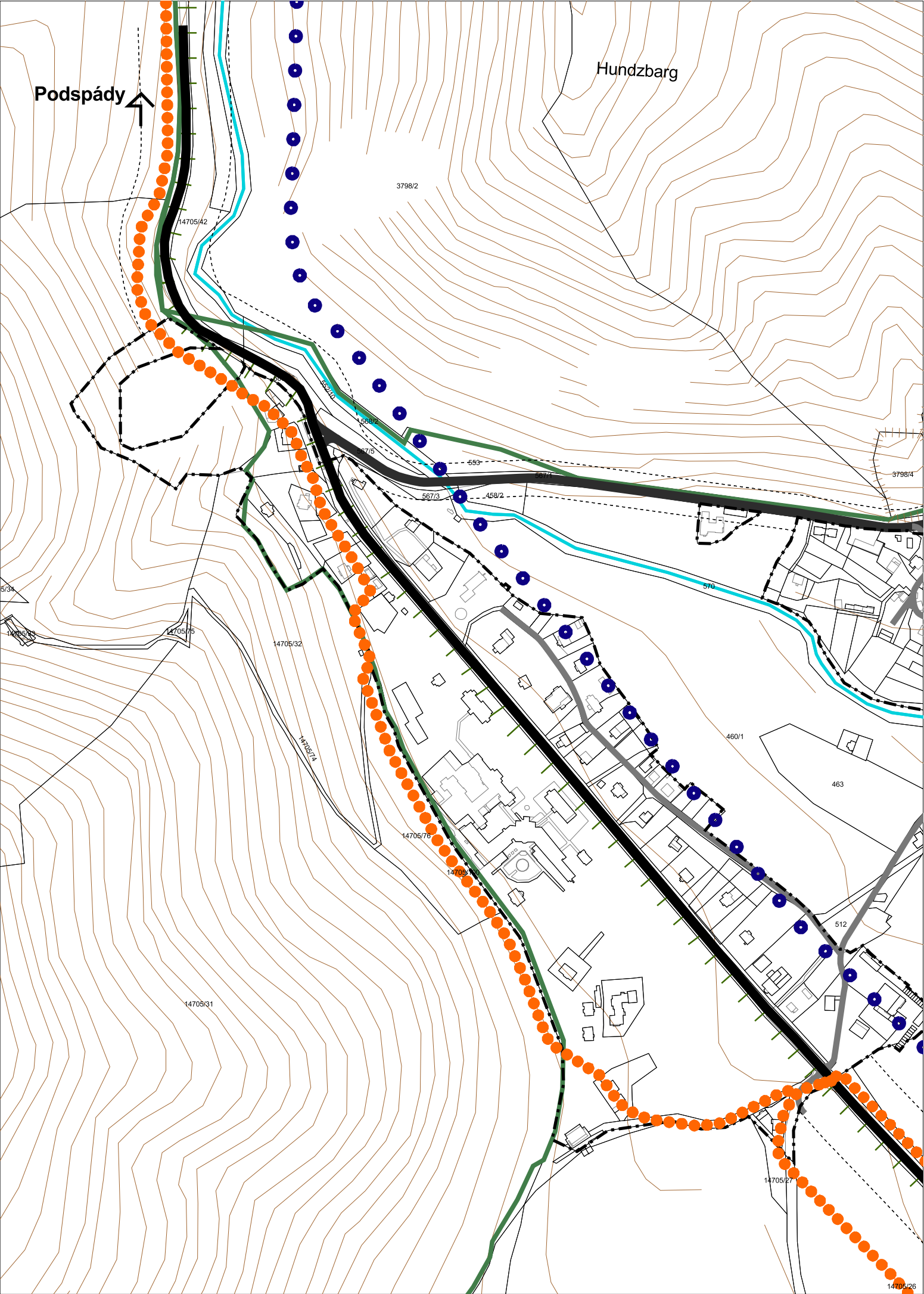
A17

**Tatranská Kotlina**



| ZMENY A DOPLNKY ÚZEMNÉHO PLÁNU<br>MESTA VYSOKÉ TATRY  |  | číslo výkresu               |
|---|--|-----------------------------|
| názov<br>výkresu  | <b>VEREJNÉ DOPRAVNÉ VYBAVENIE</b>  | <b>5A.</b>                  |
| <br>hlavný riešiteľ:<br>AUREX s.r.o. -<br>Ing. arch. Michal Chudík | AUREX s.r.o.-architektúra, urbanizmus, ekológia, informatika<br>Ľubľanská 1, 831 02 Bratislava | rok<br>vypracovania<br>2016 |
|   | zodpovedný riešiteľ:<br>AUREX s.r.o. - Ing. arch. Lenka Stankovská                             | mierka<br>1 : 5 000         |





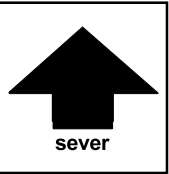
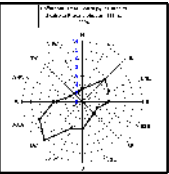
# ZMENY A DOPLNKY ÚZEMNÉHO PLÁNU MESTA VYSOKÉ TATRY

## č. 2015/1

### Legenda

| stav | návrh |  |
|------|-------|--|
|      |       | Hranica katastrálneho územia                                   |
|      |       | Hranica zastavaného územia                                     |
|      |       | Zastavané plochy   |
|      |       | Zberné komunikácie funkč. triedy B1, B2                        |
|      |       | Zberné komunikácie funkč. triedy B3                            |
|      |       | Obslužné komunikácie funkč. triedy C2, C3                      |
|      |       | Číslo cesty  |
|      |       | Označenie miestnej komunikácie                                 |
|      |       | Kategória komunikácie  |
|      |       | Hlavné pešie komunikácie funkč. triedy D1, D3                  |
|      |       | Doplnkové pešie komunikácie funkč. triedy D3                   |
|      |       | Rekreačné chodníky   |
|      |       | Turistické chodníky  |
|      |       | Cyklistická magistrála funkč. triedy D2                        |
|      |       | Plochy železníc  |
|      |       | Železničné trate III. kategórie                                |
|      |       | Číslo železničnej trate  |
|      |       | Autobusová stanica   |
|      |       | Železničná stanica   |
|      |       | Heliport   |
|      |       | Sústredené verejné parkovacie plochy                           |
|      |       | Sústredené verejné parkovacie plochy - podzemné                |
|      |       | Parkovací dom  |
|      |       | Sústredené garážové plochy                                     |
|      |       | Čerpacia stanica pohonných hmôt                                |
|      |       | Ochranné pásmo ciest a železničných tratí                      |
|      |       | Lanové dráhy a lyžiarske vleky                                 |
|      |       | Obrys priestorov lyžiarskych zjazdových tratí                  |
|      |       | Obrys priestorov lyžiarskych zjazdových tratí - územná rezerva |

| stav | návrh |   |
|------|-------|---|
|      |       | Cyklistický chodník funkčnej triedy D2    |
|      |       | Poprad - Starý Smokovec                   |
|      |       | Cyklistická magistrála funkčnej triedy D2 |
|      |       | zrušenie návrhu ÚPN                       |

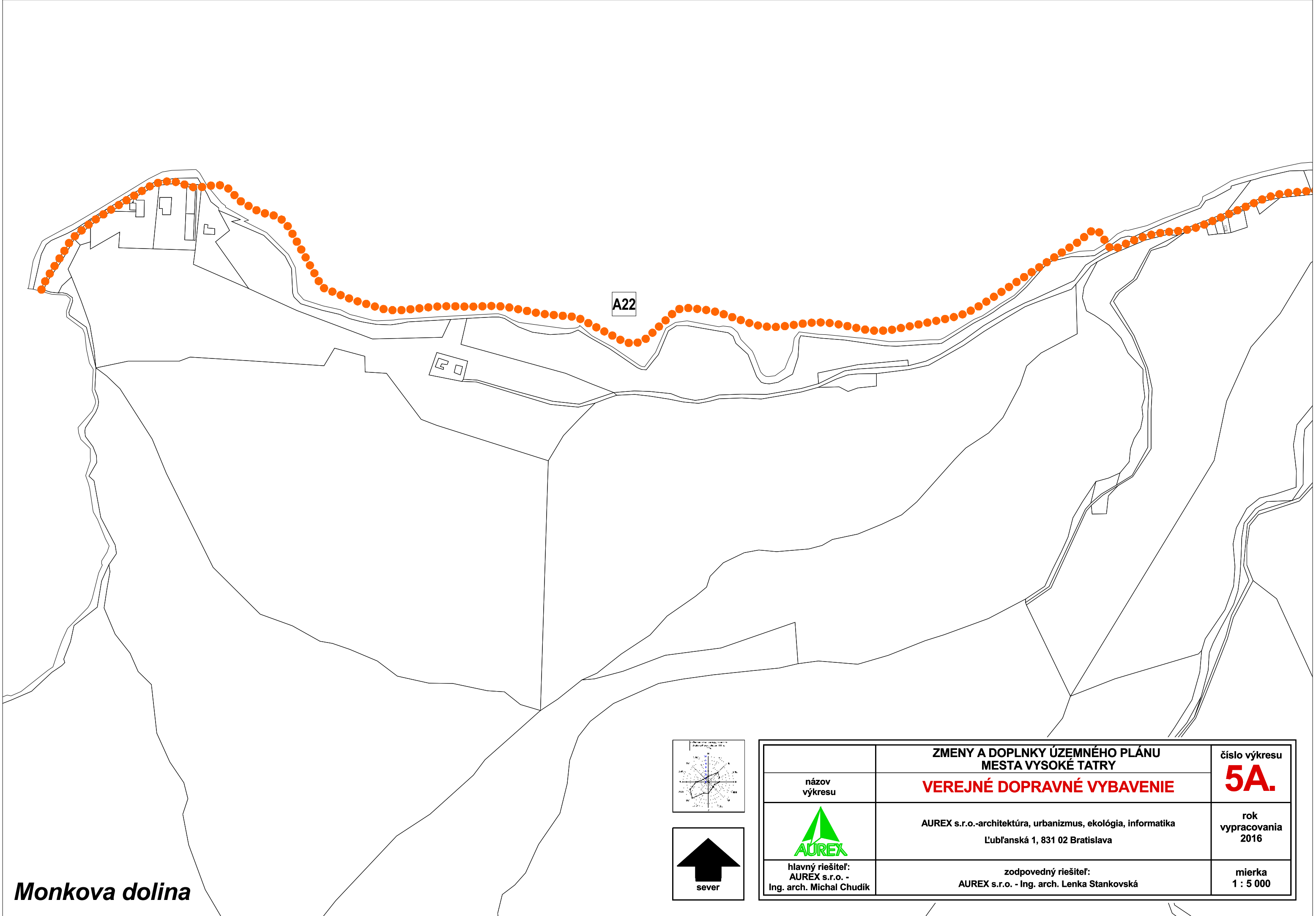


## podklad: ÚZEMNÝ PLÁN MESTA VYSOKÉ TATRY

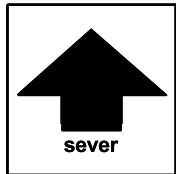
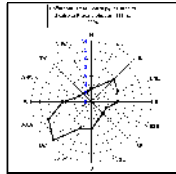
v znení ZaD 2011/1, 2011/2, 2012/1, 2013/1, 2014/1 a 2014/2


názov výkresu:  
**5A. VEREJNÉ DOPRAVNÉ VYBAVENIE**

M 1:5000

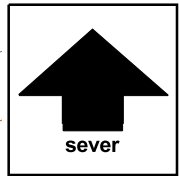
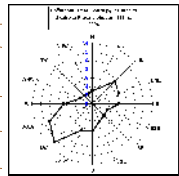
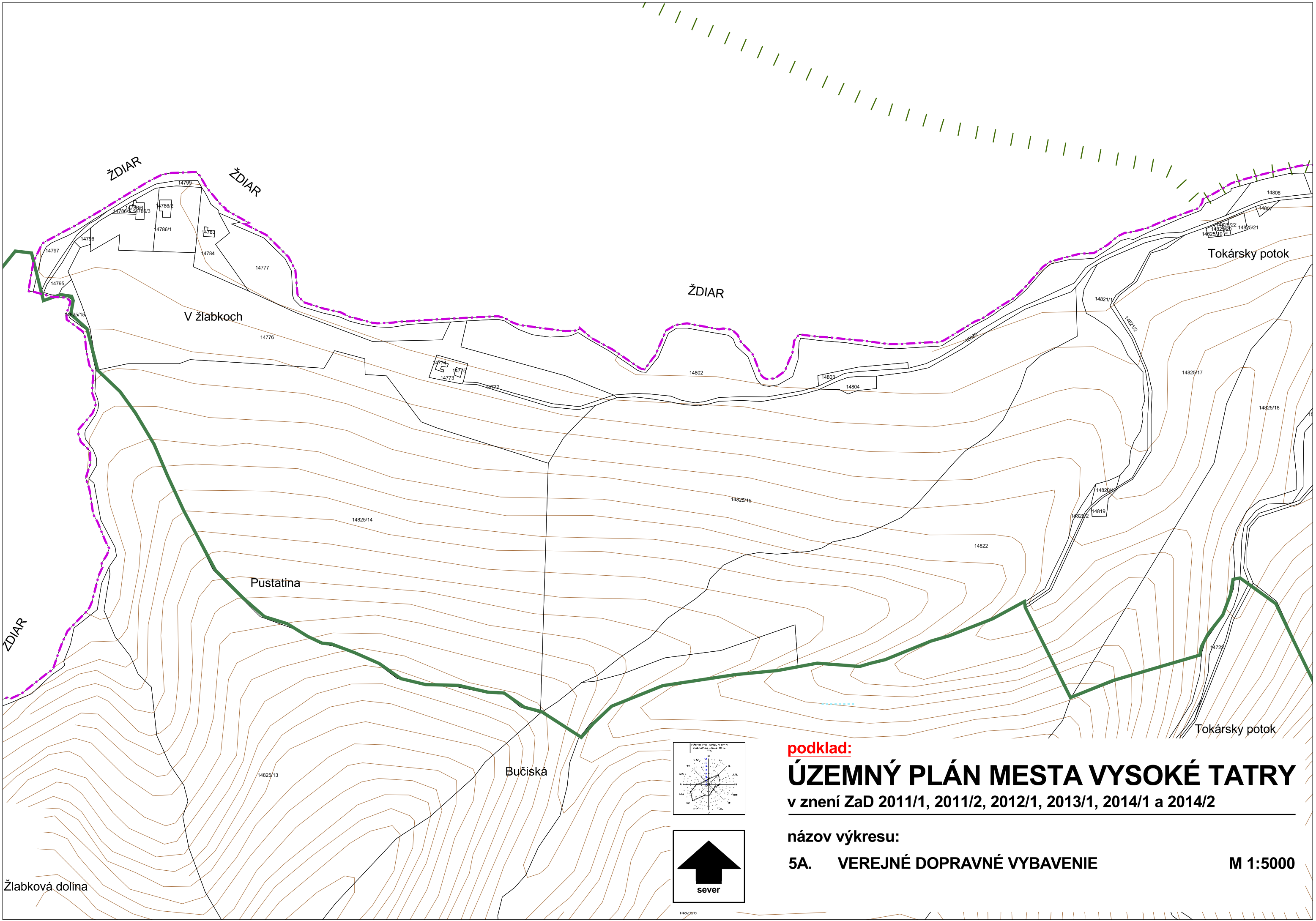


Monkova dolina



|   |  |                             |
|---|--|-----------------------------|
|   | ZMENY A DOPLNKY ÚZEMNÉHO PLÁNU<br>MESTA VYSOKÉ TATRY   | číslo výkresu               |
| názov<br>výkresu  | VEREJNÉ DOPRAVNÉ VYBAVENIE   | 5A.                         |
|  | AUREX s.r.o.-architektúra, urbanizmus, ekológia, informatika<br>Ľubľanská 1, 831 02 Bratislava | rok<br>vypracovania<br>2016 |
| hlavný riešiteľ:<br>AUREX s.r.o. -<br>Ing. arch. Michal Chudík                        | zodpovedný riešiteľ:<br>AUREX s.r.o. - Ing. arch. Lenka Stankovská                             | mierka<br>1 : 5 000         |





podklad:

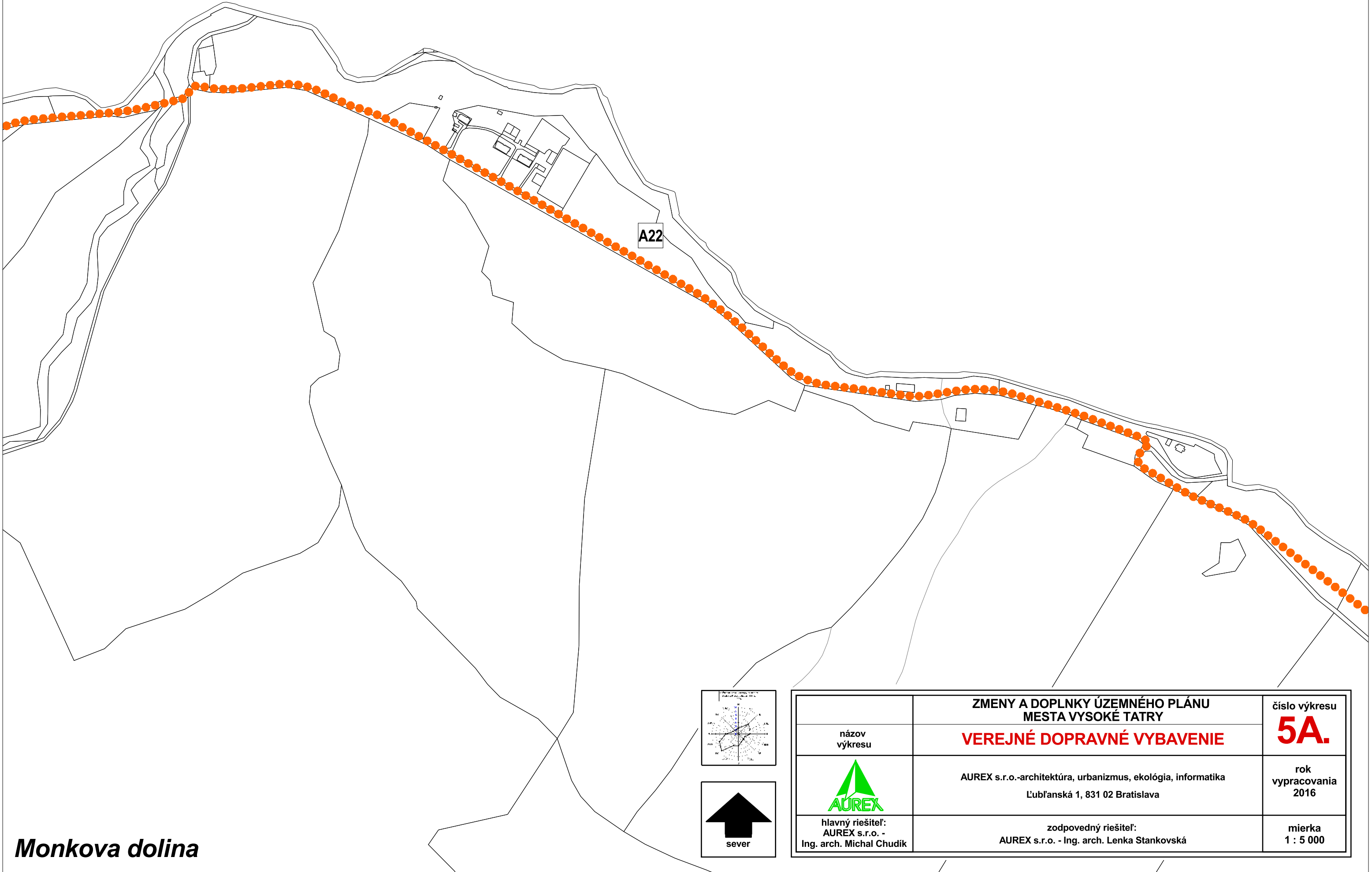
# ÚZEMNÝ PLÁN MESTA VYSOKÉ TATRY

v znení ZaD 2011/1, 2011/2, 2012/1, 2013/1, 2014/1 a 2014/2

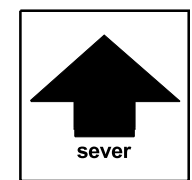
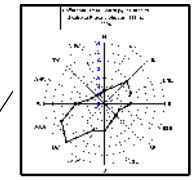
názov výkresu:


5A. VEREJNÉ DOPRAVNÉ VYBAVENIE

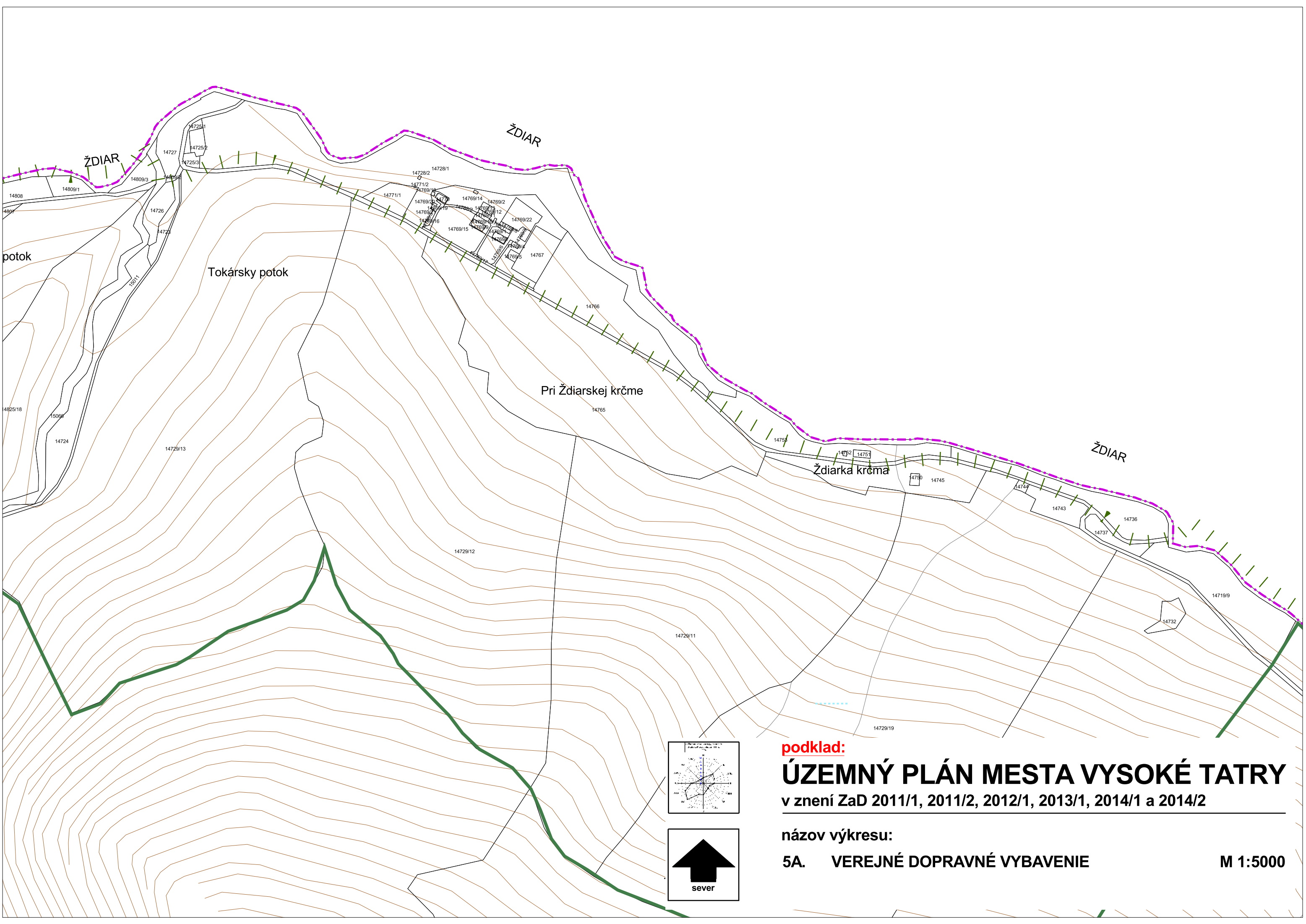
M 1:5000



**Monkova dolina**



|   |  |                             |
|---|--|-----------------------------|
|   | <b>ZMENY A DOPLNKY ÚZEMNÉHO PLÁNU<br/>MESTA VYSOKÉ TATRY</b>                                   | číslo výkresu               |
| názov<br>výkresu  | <b>VEREJNÉ DOPRAVNÉ VYBAVENIE</b>  | <b>5A.</b>                  |
|  | AUREX s.r.o.-architektúra, urbanizmus, ekológia, informatika<br>Ľubľanská 1, 831 02 Bratislava | rok<br>vypracovania<br>2016 |
| hlavný riešiteľ:<br>AUREX s.r.o. -<br>Ing. arch. Michal Chudík                        | zodpovedný riešiteľ:<br>AUREX s.r.o. - Ing. arch. Lenka Stankovská                             | mierka<br>1 : 5 000         |



podklad:

# ÚZEMNÝ PLÁN MESTA VYSOKÉ TATRY

v znení ZaD 2011/1, 2011/2, 2012/1, 2013/1, 2014/1 a 2014/2

názov výkresu:

5A. VEREJNÉ DOPRAVNÉ VYBAVENIE

M 1:5000





# ZMENY A DOPLNKY ÚZEMNÉHO PLÁNU MESTA

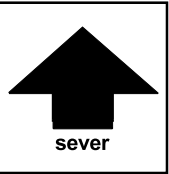
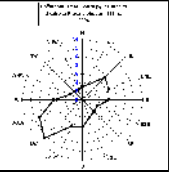
# VYSOKÉ TATRY

č. 2015/1

## Legenda

| stav | návrh |  |
|------|-------|--|
|      |       | Hranica katastrálneho územia                                   |
|      |       | Hranica zastavaného územia                                     |
|      |       | Zastavané plochy   |
|      |       | Zberné komunikácie funkč. triedy B1, B2                        |
|      |       | Zberné komunikácie funkč. triedy B3                            |
|      |       | Obslužné komunikácie funkč. triedy C2, C3                      |
|      |       | Číslo cesty  |
|      |       | Označenie miestnej komunikácie                                 |
|      |       | Kategória komunikácie  |
|      |       | Hlavné pešie komunikácie funkč. triedy D1, D3                  |
|      |       | Doplnkové pešie komunikácie funkč. triedy D3                   |
|      |       | Rekreačné chodníky   |
|      |       | Turistické chodníky  |
|      |       | Cyklistická magistrála funkč. triedy D2                        |
|      |       | Plochy železníc  |
|      |       | Železničné trate III. kategórie                                |
|      |       | Číslo železničnej trate  |
|      |       | Autobusová stanica   |
|      |       | Železničná stanica   |
|      |       | Heliport   |
|      |       | Sústredené verejné parkovacie plochy                           |
|      |       | Sústredené verejné parkovacie plochy - podzemné                |
|      |       | Parkovací dom  |
|      |       | Sústredené garážové plochy                                     |
|      |       | Čerpacia stanica pohonných hmôt                                |
|      |       | Ochranné pásmo ciest a železničných tratí                      |
|      |       | Lanové dráhy a lyžiarske vleky                                 |
|      |       | Obrys priestorov lyžiarskych zjazdových tratí                  |
|      |       | Obrys priestorov lyžiarskych zjazdových tratí - územná rezerva |

| stav | návrh |   |
|------|-------|---|
|      |       | Cyklistický chodník funkčnej triedy D2<br>Poprad - Starý Smokovec |
|      |       | Cyklistická magistrála funkčnej triedy D2<br>zrušenie návrhu ÚPN  |



## podklad:

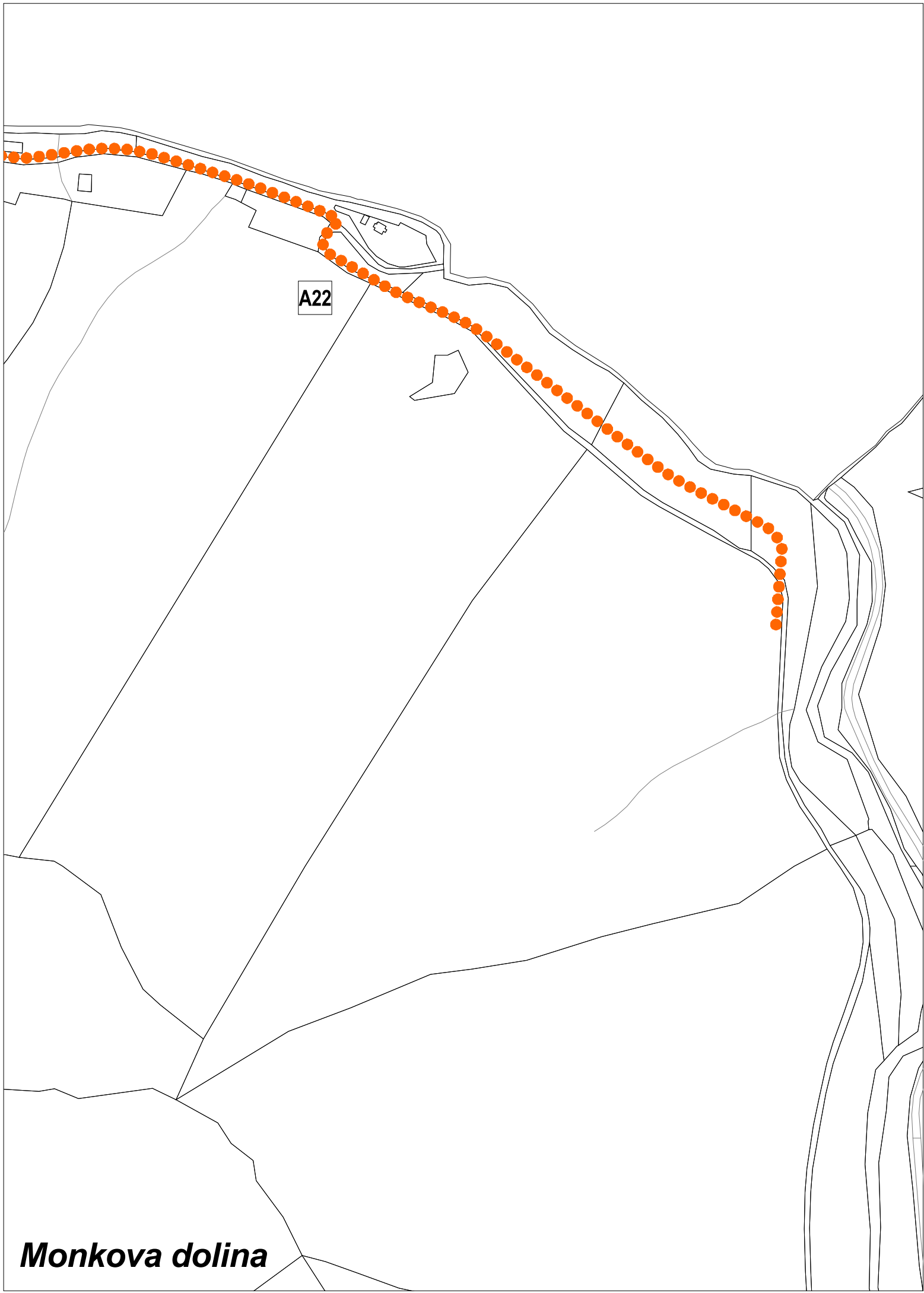
## ÚZEMNÝ PLÁN MESTA VYSOKÉ TATRY

v znení ZaD 2011/1, 2011/2, 2012/1, 2013/1, 2014/1 a 2014/2

názov výkresu:

5A. VEREJNÉ DOPRAVNÉ VYBAVENIE

M 1:5000



**Monkova dolina**

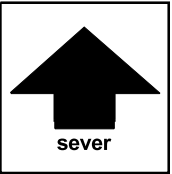
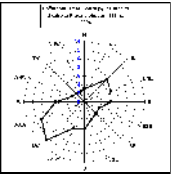


# ZMENY A DOPLNKY ÚZEMNÉHO PLÁNU MESTA VYSOKÉ TATRY

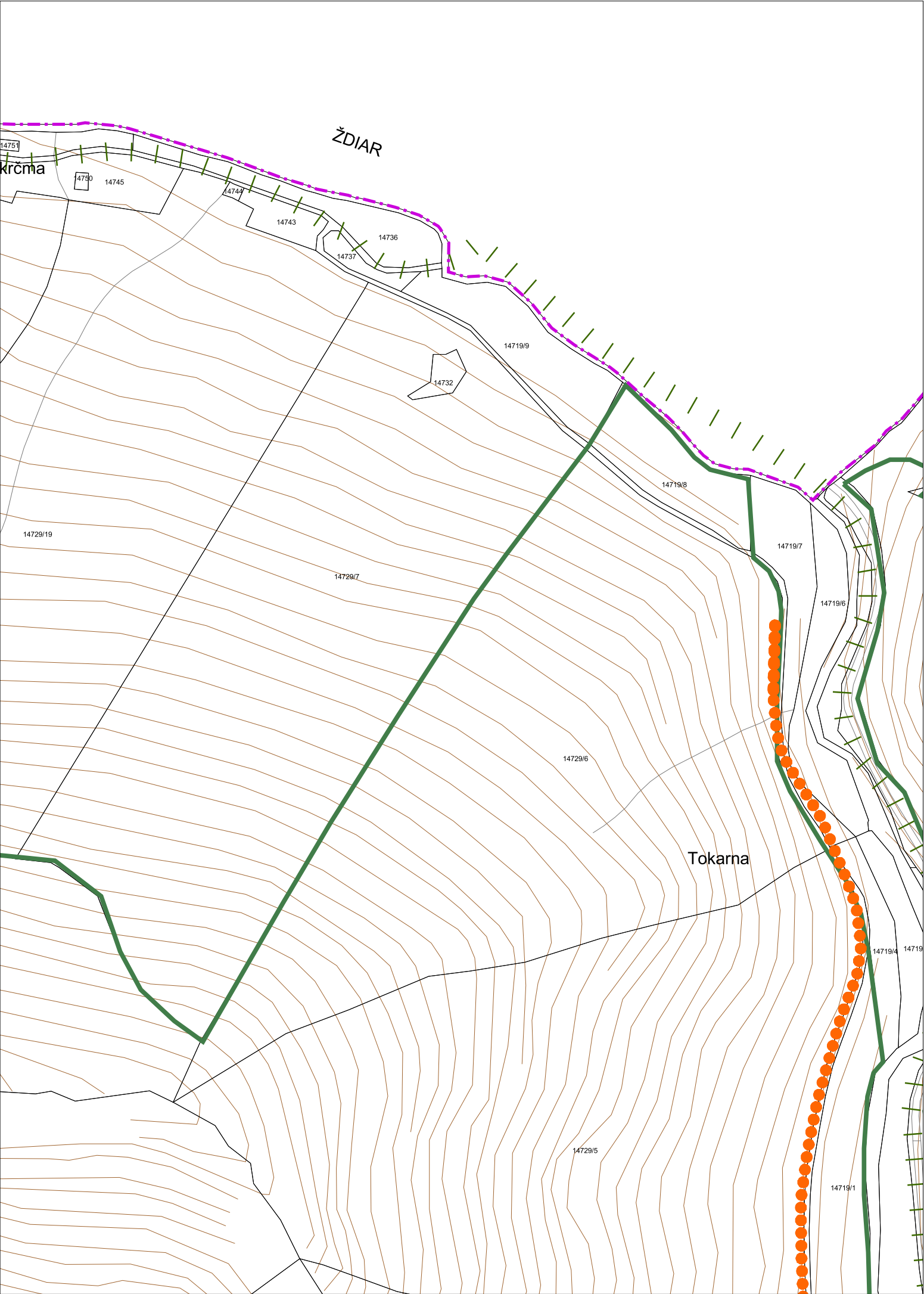
č. 2015/1

lokalita A22

etapa: NÁVRH



|   |  |                             |
|---|--|-----------------------------|
|   | ZMENY A DOPLNKY ÚZEMNÉHO PLÁNU<br>MESTA VYSOKÉ TATRY   | číslo výkresu               |
| názov<br>výkresu  | <b>VEREJNÉ DOPRAVNÉ VYBAVENIE</b>  | <b>5A.</b>                  |
|  | AUREX s.r.o.-architektúra, urbanizmus, ekológia, informatika<br>Ľubľanská 1, 831 02 Bratislava | rok<br>vypracovania<br>2016 |
| hlavný riešiteľ:<br>AUREX s.r.o. -<br>Ing. arch. Michal Chudík                        | zodpovedný riešiteľ:<br>AUREX s.r.o. - Ing. arch. Lenka Stankovská                             | mierka<br>1 : 5 000         |



# ZMENY A DOPLNKY ÚZEMNÉHO PLÁNU MESTA

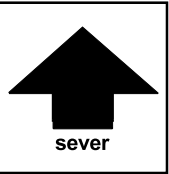
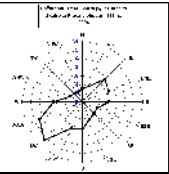
# VYSOKÉ TATRY

č. 2015/1

## Legenda

| stav | návrh |  |
|------|-------|--|
|      |       | Hranica katastrálneho územia                                   |
|      |       | Hranica zastavaného územia                                     |
|      |       | Zastavané plochy   |
|      |       | Zberné komunikácie funkč. triedy B1, B2                        |
|      |       | Zberné komunikácie funkč. triedy B3                            |
|      |       | Obslužné komunikácie funkč. triedy C2, C3                      |
|      |       | Číslo cesty  |
|      |       | Označenie miestnej komunikácie                                 |
|      |       | Kategória komunikácie  |
|      |       | Hlavné pešie komunikácie funkč. triedy D1, D3                  |
|      |       | Doplnkové pešie komunikácie funkč. triedy D3                   |
|      |       | Rekreačné chodníky   |
|      |       | Turistické chodníky  |
|      |       | Cyklistická magistrála funkč. triedy D2                        |
|      |       | Plochy železníc  |
|      |       | Železničné trate III. kategórie                                |
|      |       | Číslo železničnej trate  |
|      |       | Autobusová stanica   |
|      |       | Železničná stanica   |
|      |       | Heliport   |
|      |       | Sústredené verejné parkovacie plochy                           |
|      |       | Sústredené verejné parkovacie plochy - podzemné                |
|      |       | Parkovací dom  |
|      |       | Sústredené garážové plochy                                     |
|      |       | Čerpacia stanica pohonných hmôt                                |
|      |       | Ochranné pásmo ciest a železničných tratí                      |
|      |       | Lanové dráhy a lyžiarske vleky                                 |
|      |       | Obrys priestorov lyžiarskych zjazdových tratí                  |
|      |       | Obrys priestorov lyžiarskych zjazdových tratí - územná rezerva |

| stav | návrh |   |
|------|-------|---|
|      |       | Cyklistický chodník funkčnej triedy D2    |
|      |       | Poprad - Starý Smokovec                   |
|      |       | Cyklistická magistrála funkčnej triedy D2 |
|      |       | zrušenie návrhu ÚPN                       |



## podklad:

## ÚZEMNÝ PLÁN MESTA VYSOKÉ TATRY

v znení ZaD 2011/1, 2011/2, 2012/1, 2013/1, 2014/1 a 2014/2

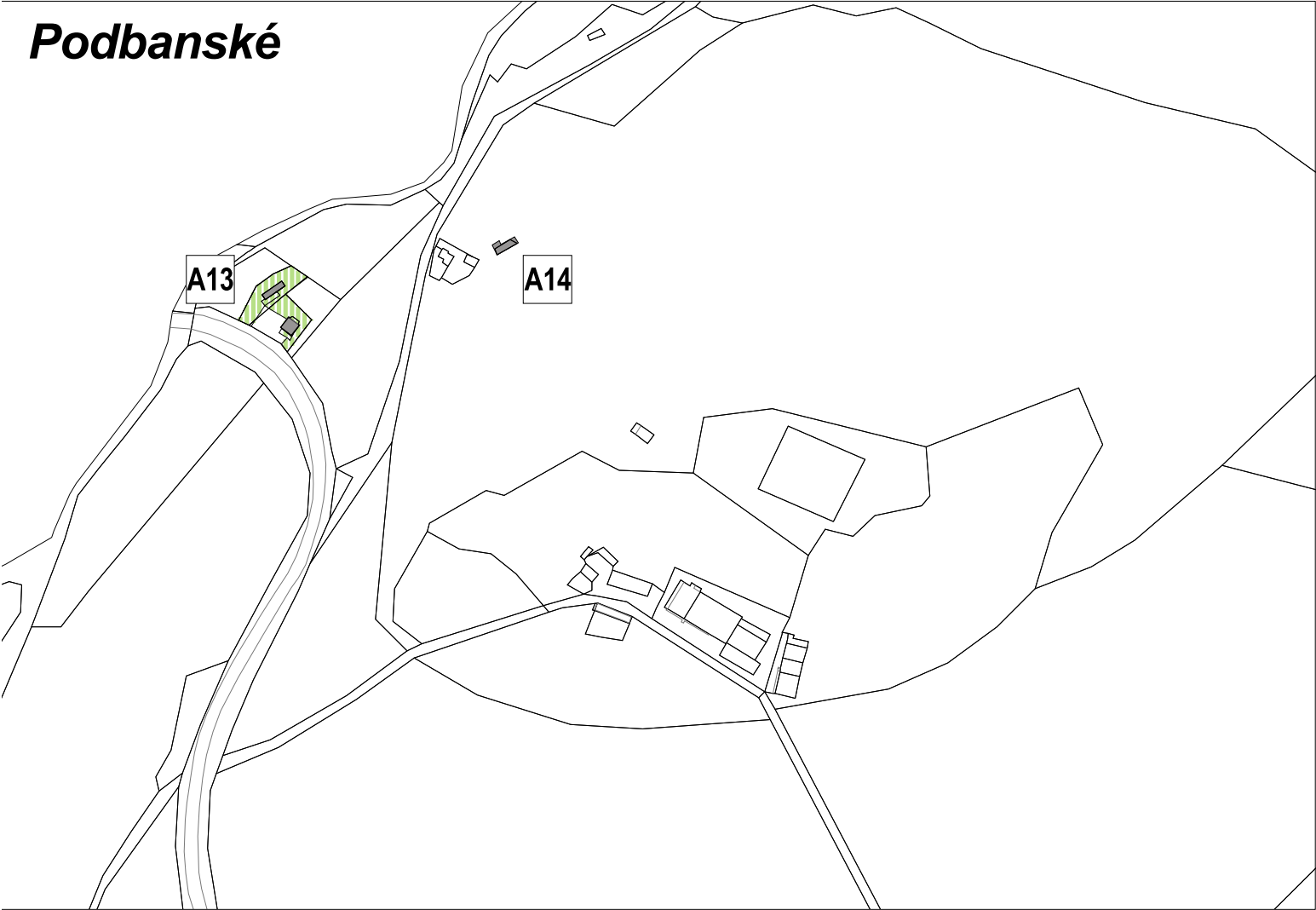
názov výkresu:

5A. VEREJNÉ DOPRAVNÉ VYBAVENIE

M 1:5000



Podbanské

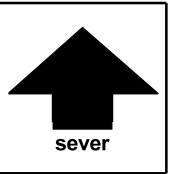

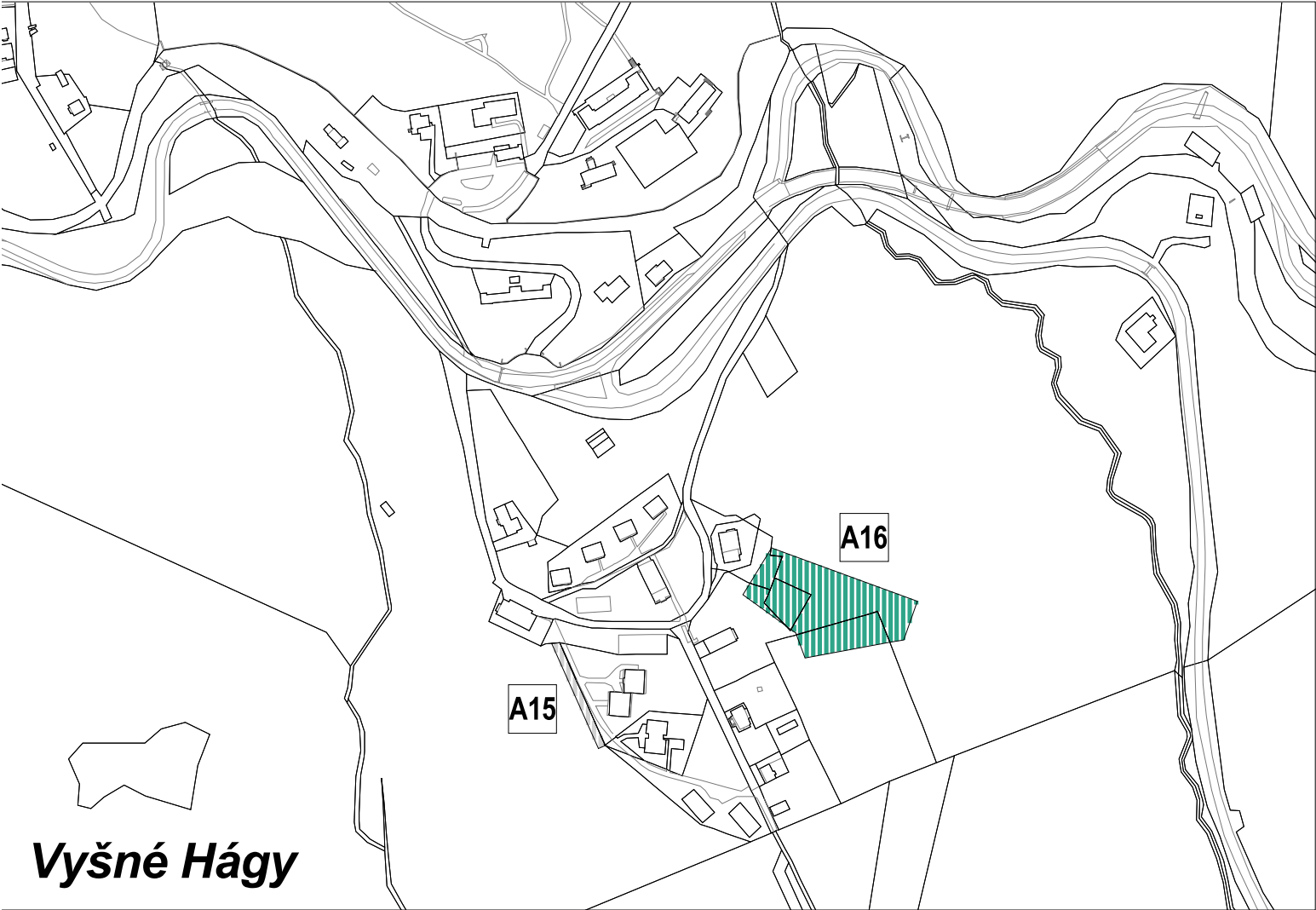


# ZMENY A DOPLNKY ÚZEMNÉHO PLÁNU MESTA VYSOKÉ TATRY


č. 2015/1

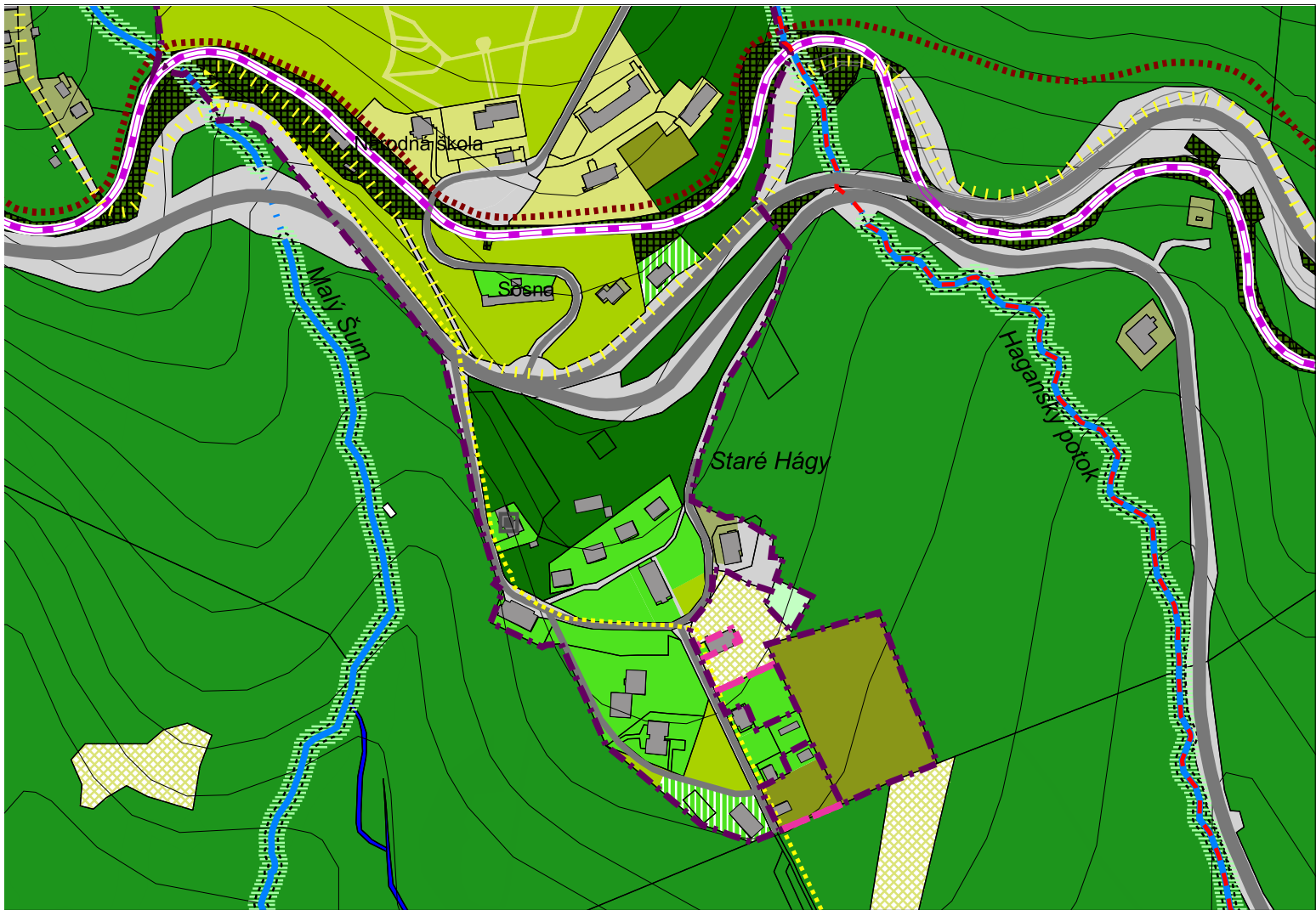
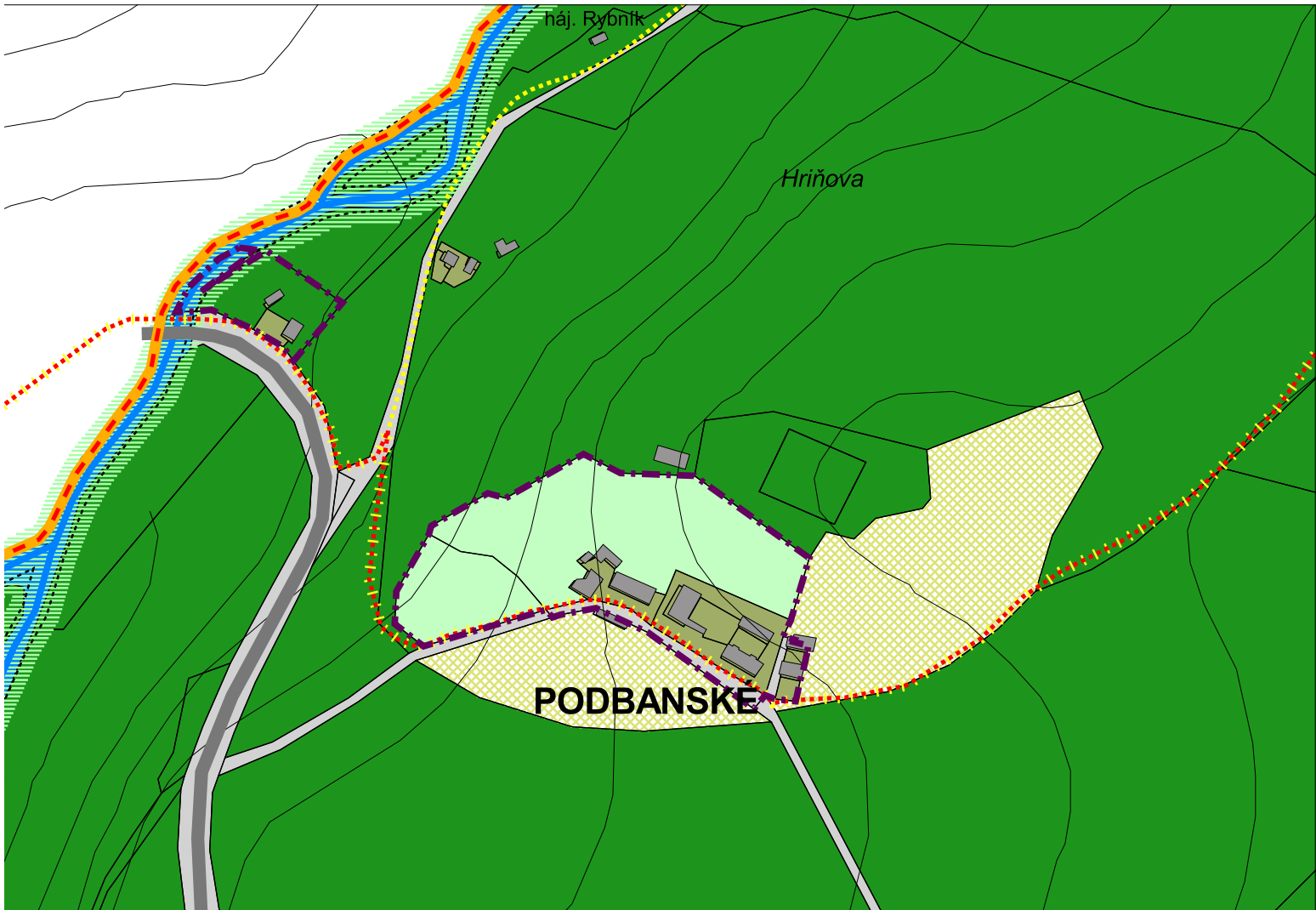
lokality A13, A14, A15 a A16

etapa: NÁVRH



Vyšné Hágy

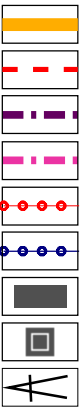
|   |  |                             |
|---|--|-----------------------------|
|   | ZMENY A DOPLNKY ÚZEMNÉHO PLÁNU<br>MESTA VYSOKÉ TATRY   | číslo výkresu               |
| názov<br>výkresu  | NÁVRH SÍDELNEJ A KRAJINNEJ ZELENÉ  | 7A.                         |
|  | AUREX s.r.o.-architektúra, urbanizmus, ekológia, informatika<br>Ľubľanská 1, 831 02 Bratislava | rok<br>vypracovania<br>2016 |
| hlavný riešiteľ:<br>AUREX, s.r.o. -<br>Ing. arch. Michal Chudík                       | zodpovedný riešiteľ:<br>AUREX, s.r.o. - Ing. arch. Lenka Stankovská                            | mierka<br>1 : 5 000         |




# ZMENY A DOPLNKY ÚZEMNÉHO PLÁNU MESTA VYSOKÉ TATRY

## č. 2015/1

### Legenda



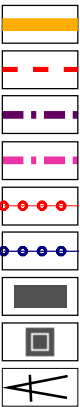
### Sídelná zeleň




### Krajinná zeleň



### Legenda



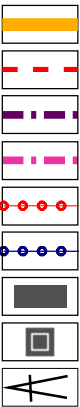
### Sídelná zeleň




### Krajinná zeleň



### Legenda



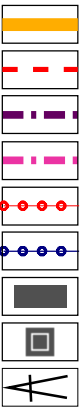
### Sídelná zeleň




### Krajinná zeleň



### Legenda



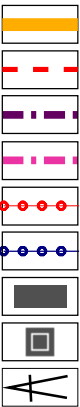
### Sídelná zeleň




### Krajinná zeleň



### Legenda



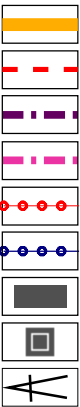
### Sídelná zeleň



### Krajinná zeleň



### Legenda



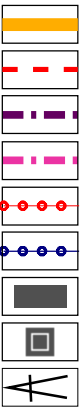
### Sídelná zeleň




### Krajinná zeleň



### Legenda



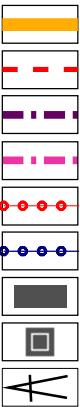
### Sídelná zeleň




### Krajinná zeleň



### Legenda



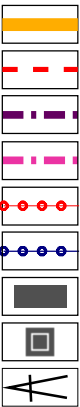
### Sídelná zeleň




### Krajinná zeleň



### Legenda



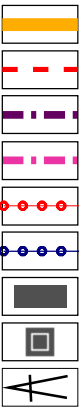
### Sídelná zeleň




### Krajinná zeleň



### Legenda



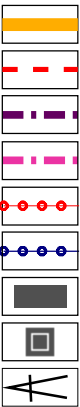
### Sídelná zeleň




### Krajinná zeleň



### Legenda



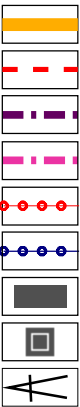
### Sídelná zeleň




### Krajinná zeleň



### Legenda



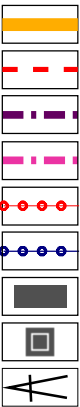
### Sídelná zeleň




### Krajinná zeleň



### Legenda



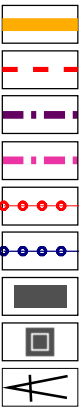
### Sídelná zeleň




### Krajinná zeleň



### Legenda



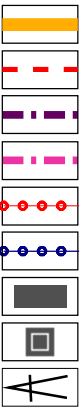
### Sídelná zeleň




### Krajinná zeleň



### Legenda



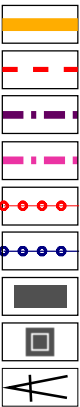
### Sídelná zeleň




### Krajinná zeleň



### Legenda



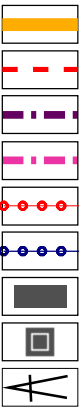
### Sídelná zeleň




### Krajinná zeleň



### Legenda



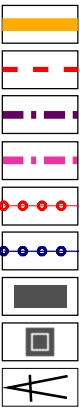
### Sídelná zeleň



### Krajinná zeleň



### Legenda



### Sídelná zeleň




# ZMENY A DOPLNKY ÚZEMNÉHO PLÁNU MESTA VYSOKÉ TATRY

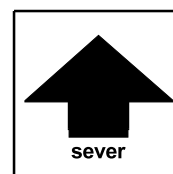
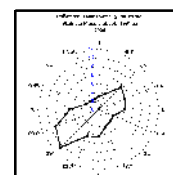
č. 2015/1

lokality A17, A18, A19, A20 a A21

etapa: **NÁVRH**

 Komunikácie a spevnené plochy

 Okrasná zeleň pri plochách  
obč. vybavenosti, bytových domoch,  
cestovnom ruchu a polyfunkcii



| ZMENY A DOPLNKY ÚZEMNÉHO PLÁNU<br>MESTA VYSOKÉ TATRY   |  | číslo výkresu               |
|--|--|-----------------------------|
| názov<br>výkresu   | <b>NÁVRH SÍDELNEJ A KRAJINNEJ ZELENÉ</b>   | <b>7A.</b>                  |
| <br>hlavný riešiteľ:<br>AUREX, s.r.o. -<br>Ing. arch. Michal Chudík | AUREX s.r.o.-architektúra, urbanizmus, ekológia, informatika<br>Ľubľanská 1, 831 02 Bratislava | rok<br>vypracovania<br>2016 |
|  | zodpovedný riešiteľ:<br>AUREX, s.r.o. - Ing. arch. Lenka Stankovská                            | mierka<br>1 : 5 000         |

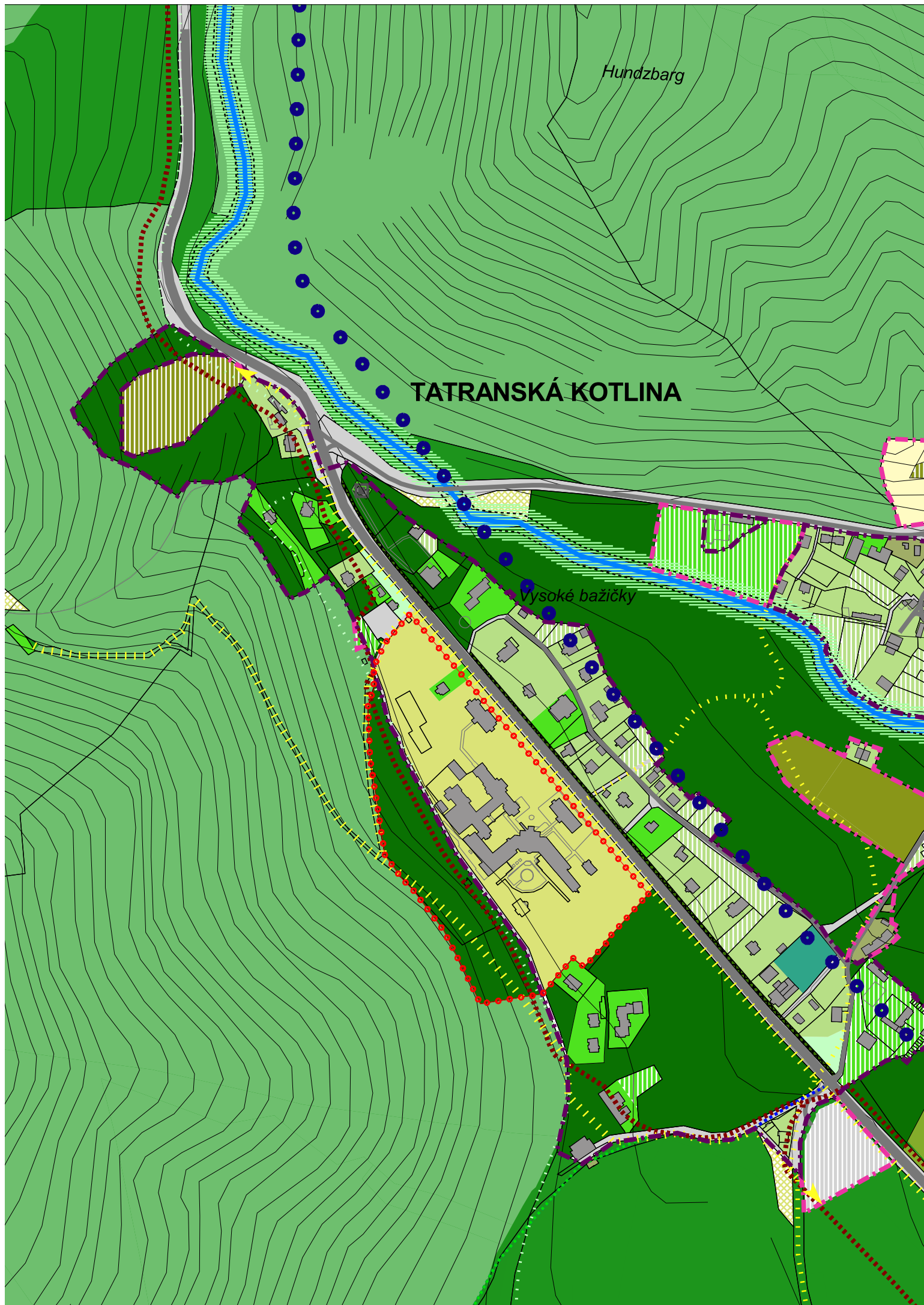
**Tatranská Kotlina**



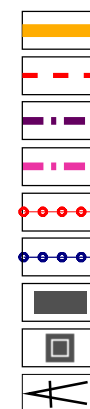


# ZMENY A DOPLNKY ÚZEMNÉHO PLÁNU MESTA VYSOKÉ TATRY

č. 2015/1



## Legenda



- Hranica riešeného územia
- Hranica katastrálneho územia
- Hranica zastavaného územia - stav
- Hranica zastavaného územia - návrh
- Hranica kúpeľného územia
- Hranica pamiatkovej zóny
- Objekty zapísané v ÚZPF
- Pamätihodnosti mesta Vysoké Tatry
- Významné pohľadové línie v Pamiatkovej zóne

## Sídelná zeleň

### Verejná zeleň

- Historický park
- Park a parkovo upravené plochy zelene
- Okrasná zeleň pri plochách obc. vybavenosti, bytových domoch, cestovnom ruchu a polyfunkcii
- Otvorené lúčne plochy
- Rekreačný les

### Záhrady rodinných domov

- Záhrady rodinných domov

## Krajinná zeleň

- Pásma nad horou hranicou lesa

### Lesy

- Les osobitného určenia - v chránených územiach a na lesných pozemkoch s výskytom biotopov európskeho významu alebo chránených druhov

- | stav                                   | návrh |
|--|-------|
| Les osobitného určenia - rekreačný les |       |
| Ochranný les                           |       |
| Hospodársky les                        |       |

### Trvalé trávne porasty

- Trvalé trávne porasty

### Súkromná zeleň

- Záhrady

### Vyhradená zeleň

- Botanická záhrada
- Cintorín
- Zeleň rekreačných a liečebných areálov
- Zeleň prevádzkových areálov

### Spríevodná zeleň

- Brehové a spríevodné porasty vodných tokov
- Spríevodná zeleň dopravných koridorov

## Šport

- Športovo-rekreačné plochy
- Lyžiarska zjazdová trať

### výhľad

- Železničné trate

## Vodné plochy a vodné toky

- Vodné plochy
- Vodné toky

- | stav                          | návrh |
|-------------------------------|-------|
| Komunikácie a spevnené plochy |       |

## Doprava

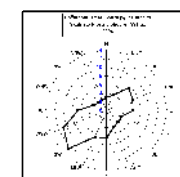
- Hlavné dopravné ťahy
- Tunel
- Vedľajšie dopravné ťahy
- TEŽ - návrh
- TEŽ - stav
- Železničná trať
- Pozemná lanovka
- Cyklistické trasy
- Osobné horské dopravné zariadenie
- Lyžiarsky vleč

### Pešie a cyklistické trasy

- Hlavné vnútorné pešie a cyklistické tras
- Rekreačný chodník
- Rekreačný chodník - alternatíva
- Turistický chodník
- Podtatranská magistrála - výhľad

## Ochranné pásma

- Ochranné pásmo vodného toku
- Ochranné pásmo cintorína
- Ochranné pásmo VTL plynu



podklad:

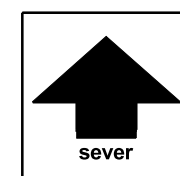
## ÚZEMNÝ PLÁN MESTA VYSOKÉ TATRY

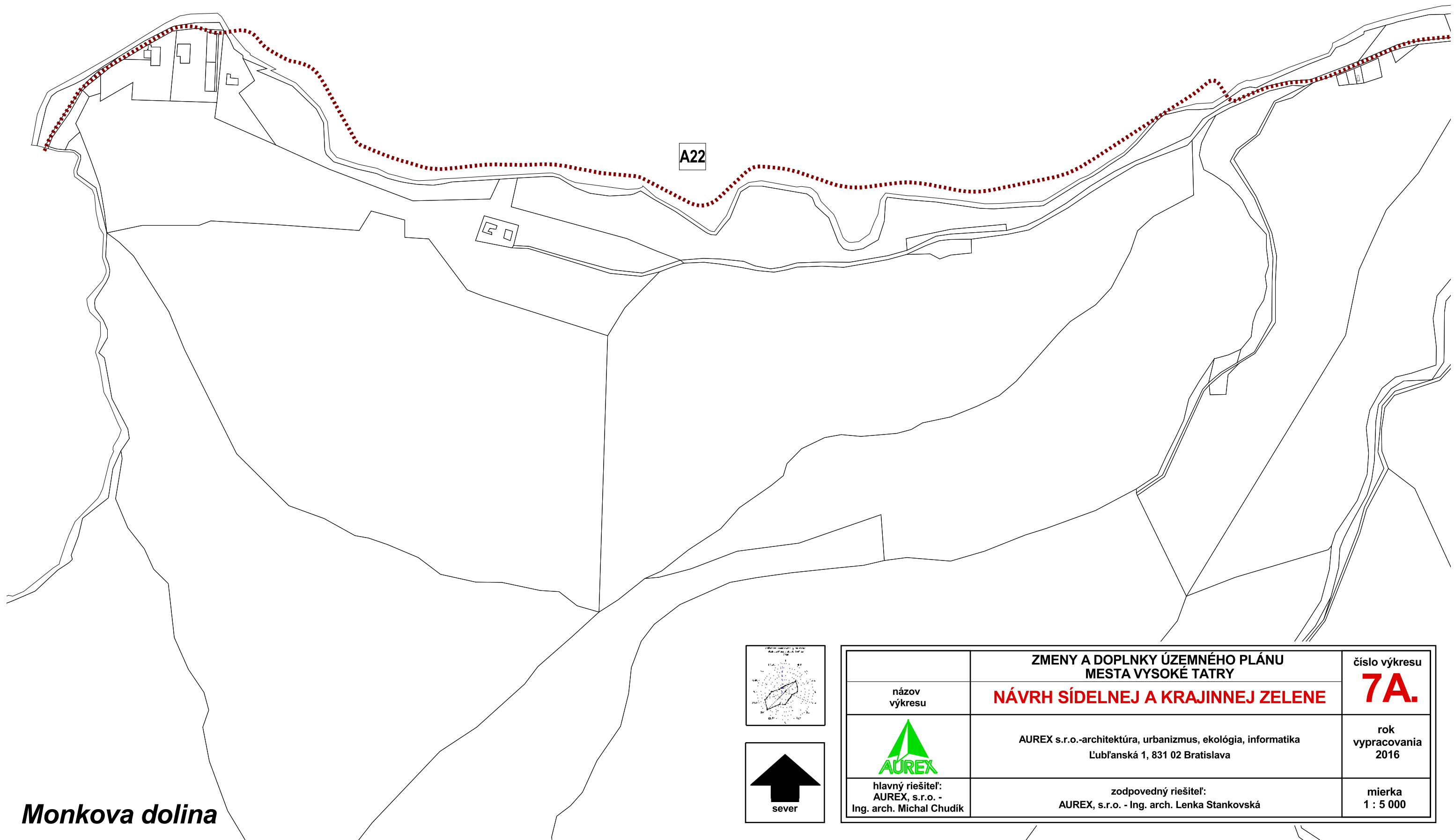
v znení ZaD 2011/1, 2011/2, 2012/1, 2013/1, 2014/1 a 2014/2

názov výkresu:

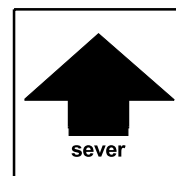
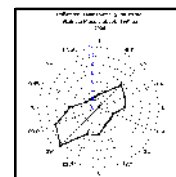
7A. NÁVRH SÍDELNEJ A KRAJINNEJ ZELENÉ


M 1:5000



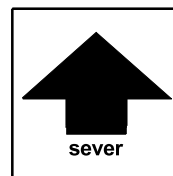
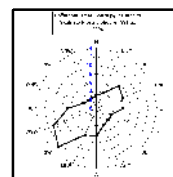
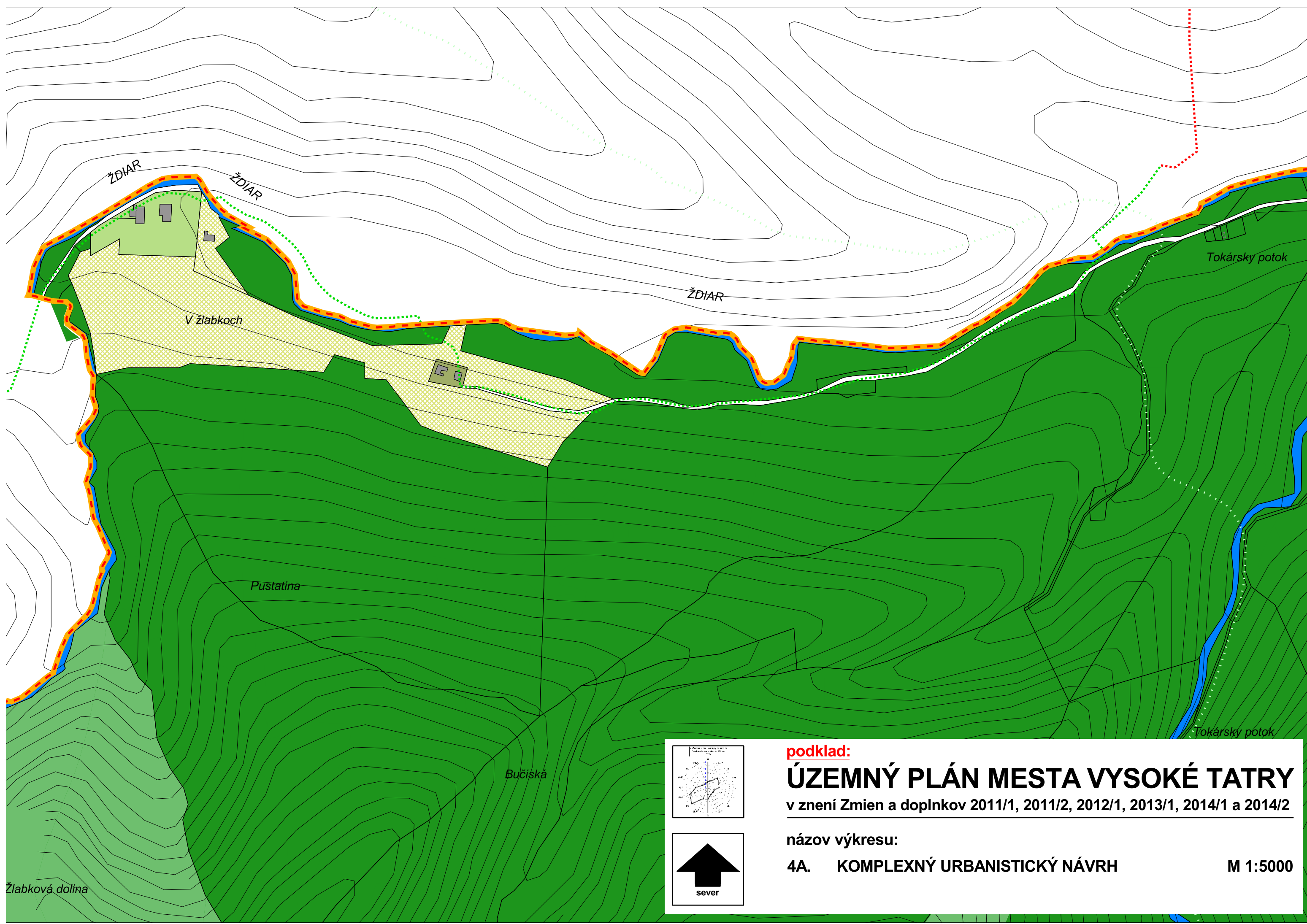


**Monkova dolina**



|   |  |                             |
|---|--|-----------------------------|
|   | <b>ZMENY A DOPLNKY ÚZEMNÉHO PLÁNU<br/>MESTA VYSOKÉ TATRY</b>                                   | číslo výkresu               |
| názov<br>výkresu  | <b>NÁVRH SÍDELNEJ A KRAJINNEJ ZELENÉ</b>   | <b>7A.</b>                  |
|  | AUREX s.r.o.-architektúra, urbanizmus, ekológia, informatika<br>Ľubľanská 1, 831 02 Bratislava | rok<br>vypracovania<br>2016 |
| hlavný riešiteľ:<br>AUREX, s.r.o. -<br>Ing. arch. Michal Chudík                       | zodpovedný riešiteľ:<br>AUREX, s.r.o. - Ing. arch. Lenka Stankovská                            | mierka<br>1 : 5 000         |





**podklad:**

# ÚZEMNÝ PLÁN MESTA VYSOKÉ TATRY

v znení Zmien a doplnkov 2011/1, 2011/2, 2012/1, 2013/1, 2014/1 a 2014/2

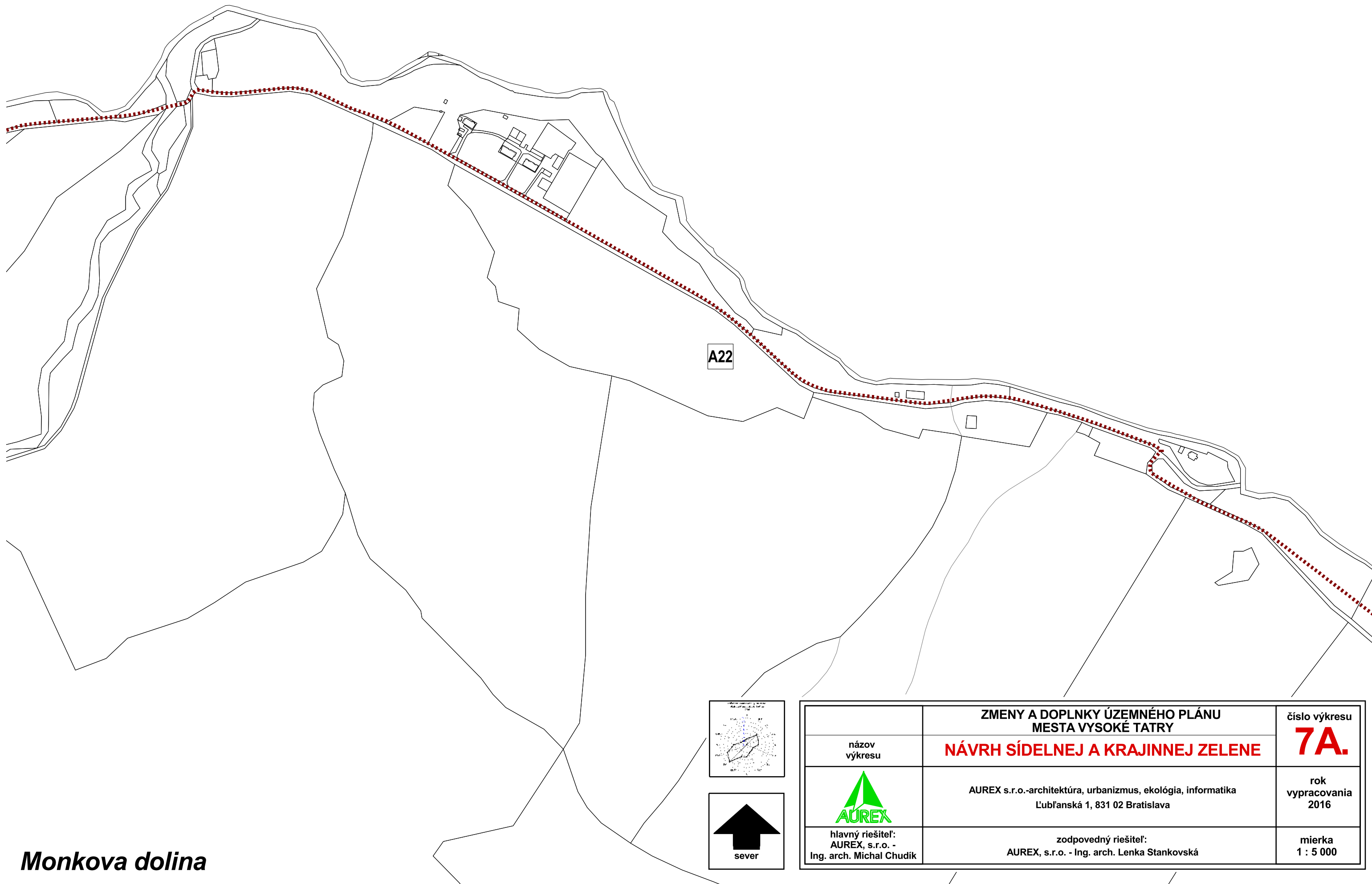
názov výkresu:

**4A. KOMPLEXNÝ URBANISTICKÝ NÁVRH**

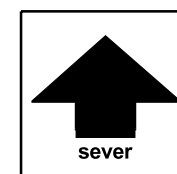
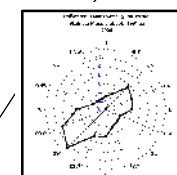
**M 1:5000**

Žlabková dolina



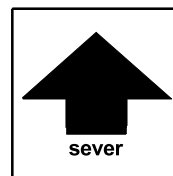
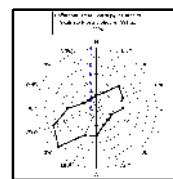
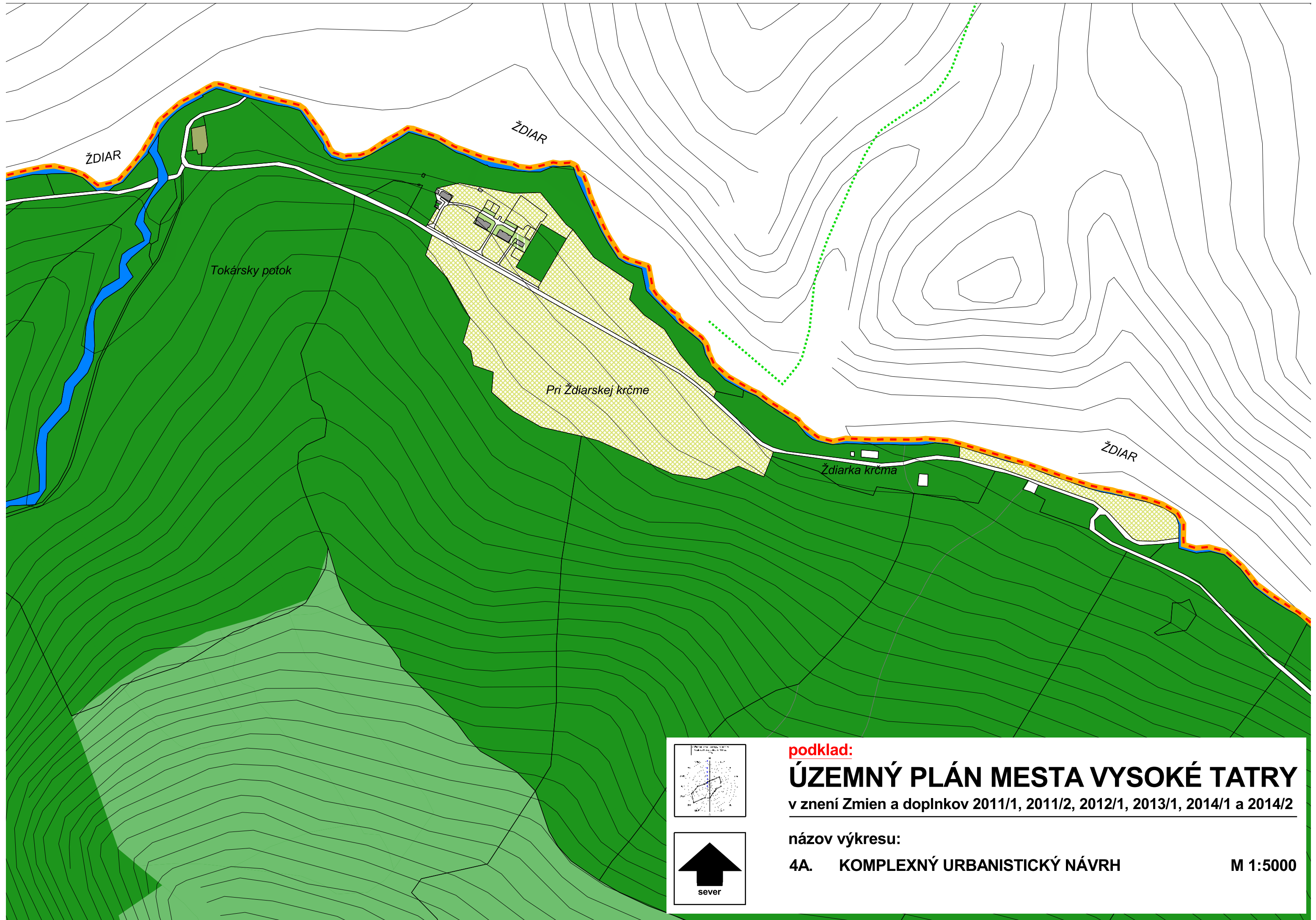


A22



**Monkova dolina**

|   |  |                             |
|---|--|-----------------------------|
| ZMENY A DOPLNKY ÚZEMNÉHO PLÁNU<br>MESTA VYSOKÉ TATRY                                  |  |                             |
| názov<br>výkresu  | <b>NÁVRH SÍDELNEJ A KRAJINNEJ ZELENÉ</b>   | číslo výkresu<br><b>7A.</b> |
|  | AUREX s.r.o.-architektúra, urbanizmus, ekológia, informatika<br>Ľubľanská 1, 831 02 Bratislava | rok<br>vypracovania<br>2016 |
| hlavný riešiteľ:<br>AUREX, s.r.o. -<br>Ing. arch. Michal Chudík                       | zodpovedný riešiteľ:<br>AUREX, s.r.o. - Ing. arch. Lenka Stankovská                            | mierka<br>1 : 5 000         |



**podklad:**

# ÚZEMNÝ PLÁN MESTA VYSOKÉ TATRY

v znení Zmien a doplnkov 2011/1, 2011/2, 2012/1, 2013/1, 2014/1 a 2014/2

názov výkresu:

**4A. KOMPLEXNÝ URBANISTICKÝ NÁVRH**

**M 1:5000**

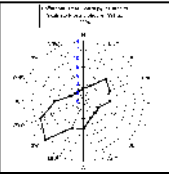


# ZMENY A DOPLNKY ÚZEMNÉHO PLÁNU MESTA VYSOKÉ TATRY

## č. 2015/1

### Legenda

|  |   |  |      |  |       |  |  |      |  |       |                               |
|--|---|--|------|--|-------|--|--|------|--|-------|-------------------------------|
|  | Hranica riešeného územia                    |  | stav |  | návrh | Les osobitného určenia - rekreačný les     |  | stav |  | návrh | Komunikácie a spev. plochy    |
|  | Hranica katastrálneho územia                |  |      |  |       | Ochranný les                               |  |      |  |       | Komunikácie a spevnené plochy |
|  | Hranica zastavaného územia - stav           |  |      |  |       | Hospodársky les                            |  |      |  |       |                               |
|  | Hranica zastavaného územia - návrh          |  |      |  |       | Trvalé trávne porasty                      |  |      |  |       |                               |
|  | Hranica kúpeľného územia                    |  |      |  |       | Trvalé trávne porasty                      |  |      |  |       |                               |
|  | Hranica pamiatkovej zóny                    |  |      |  |       | Súkromná zeleň                             |  |      |  |       |                               |
|  | Objekty zapísané v ÚZPF                     |  |      |  |       | Záhrady                                    |  |      |  |       |                               |
|  | Pamätihodnosti mesta Vysoké Tatry           |  |      |  |       | Vyhradená zeleň                            |  |      |  |       |                               |
|  | Významné pohľadové línie v Pamiatkovej zóne |  |      |  |       | Botanická záhrada                          |  |      |  |       |                               |
|  |   |  |      |  |       | Cintorín                                   |  |      |  |       |                               |
|  |   |  |      |  |       | Zeleň rekreačných a liečebných areálov     |  |      |  |       |                               |
|  |   |  |      |  |       | Zeleň prevádzkových areálov                |  |      |  |       |                               |
|  |   |  |      |  |       | Sprievodná zeleň                           |  |      |  |       |                               |
|  |   |  |      |  |       | Brehové a sprievodné porasty vodných tokov |  |      |  |       |                               |
|  |   |  |      |  |       | Sprievodná zeleň dopravných koridorov      |  |      |  |       |                               |
|  |   |  |      |  |       | Šport                                      |  |      |  |       |                               |
|  |   |  |      |  |       | Športovo-rekreačné plochy                  |  |      |  |       |                               |
|  |   |  |      |  |       | Lyžiarska zjazdová trať                    |  |      |  |       |                               |
|  |   |  |      |  |       | výhľad                                     |  |      |  |       |                               |
|  |   |  |      |  |       | Železná trať                               |  |      |  |       |                               |
|  |   |  |      |  |       | Vodné plochy a vodné toky                  |  |      |  |       |                               |
|  |   |  |      |  |       | Vodné plochy                               |  |      |  |       |                               |
|  |   |  |      |  |       | Vodné toky                                 |  |      |  |       |                               |



## podklad:

# ÚZEMNÝ PLÁN MESTA VYSOKÉ TATRY

### v znení ZaD 2011/1, 2011/2, 2012/1, 2013/1, 2014/1 a 2014/2

názov výkresu:

7A. NÁVRH SÍDELNEJ A KRAJINNEJ ZELENÉ

M 1:5000



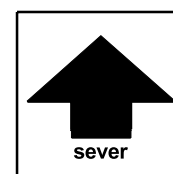
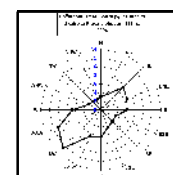



# ZMENY A DOPLNKY ÚZEMNÉHO PLÁNU MESTA VYSOKÉ TATRY

č. 2015/1

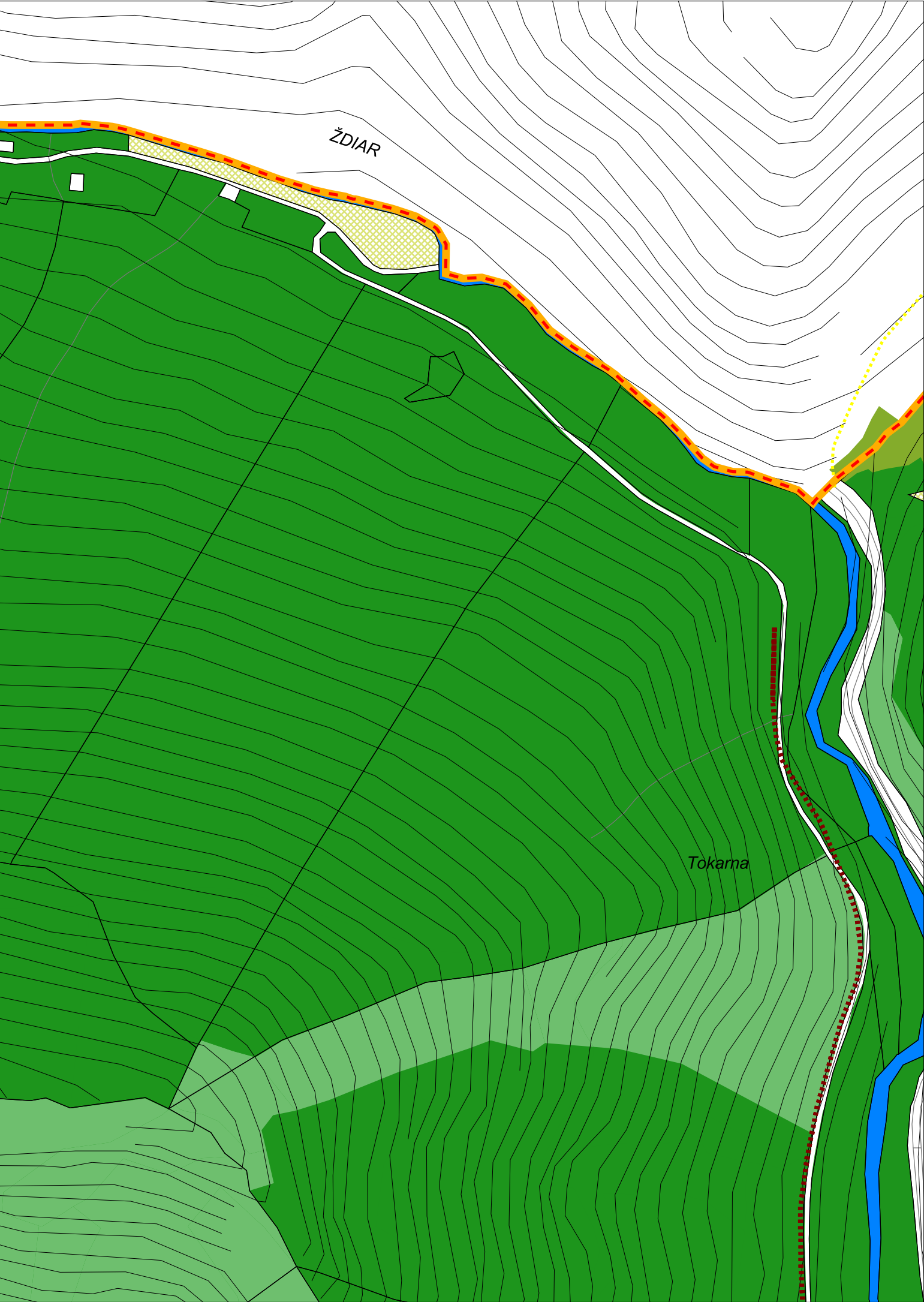
lokalita A22

etapa: NÁVRH



**Monkova dolina**

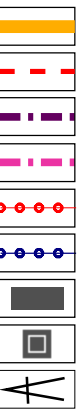
|   |  |                             |
|---|--|-----------------------------|
|   | ZMENY A DOPLNKY ÚZEMNÉHO PLÁNU<br>MESTA VYSOKÉ TATRY   | číslo výkresu               |
| názov<br>výkresu  | <b>NÁVRH SÍDELNEJ A KRAJINNEJ ZELENÉ</b>   | <b>7A.</b>                  |
|  | AUREX s.r.o.-architektúra, urbanizmus, ekológia, informatika<br>Ľubľanská 1, 831 02 Bratislava | rok<br>vypracovania<br>2016 |
| hlavný riešiteľ:<br>AUREX, s.r.o. -<br>Ing. arch. Michal Chudík                       | zodpovedný riešiteľ:<br>AUREX, s.r.o. - Ing. arch. Lenka Stankovská                            | mierka<br>1 : 5 000         |



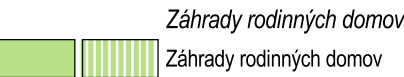
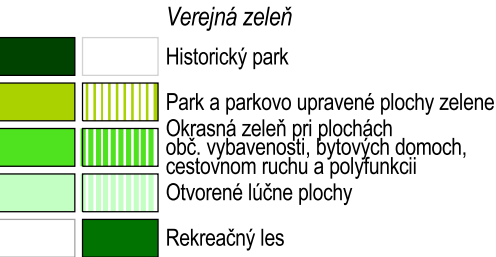
# ZMENY A DOPLNKY ÚZEMNÉHO PLÁNU MESTA VYSOKÉ TATRY

č. 2015/1

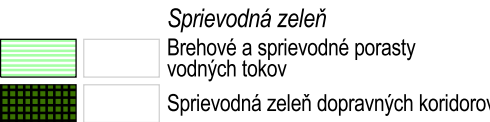
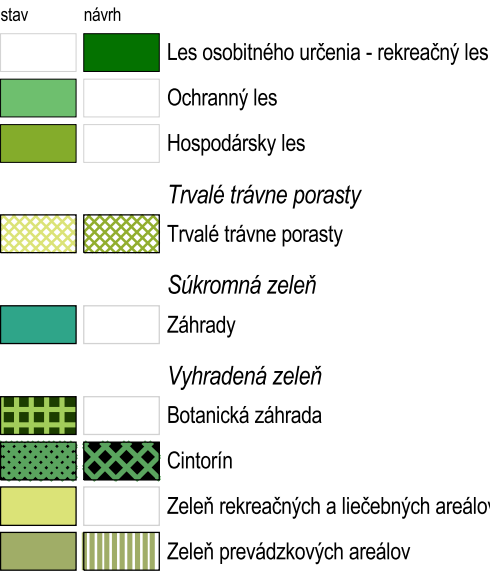
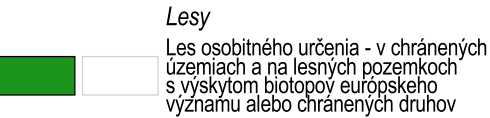
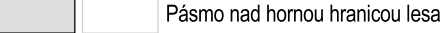
## Legenda



### Sídelná zeleň



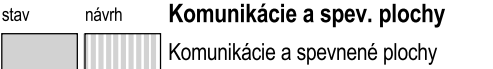
### Krajinná zeleň



### Šport



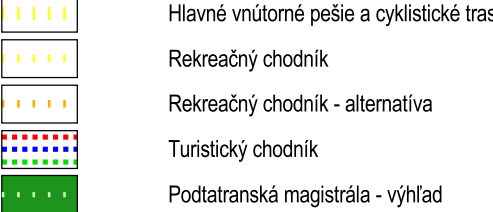
### Vodné plochy a vodné toky



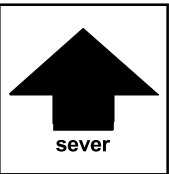
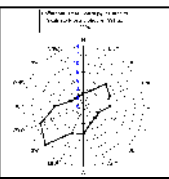
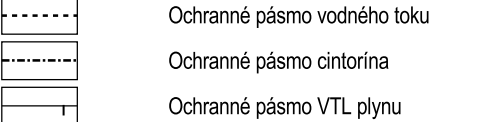
### Doprava



### Pešie a cyklistické trasy



### Ochranné pásma



## podklad: ÚZEMNÝ PLÁN MESTA VYSOKÉ TATRY

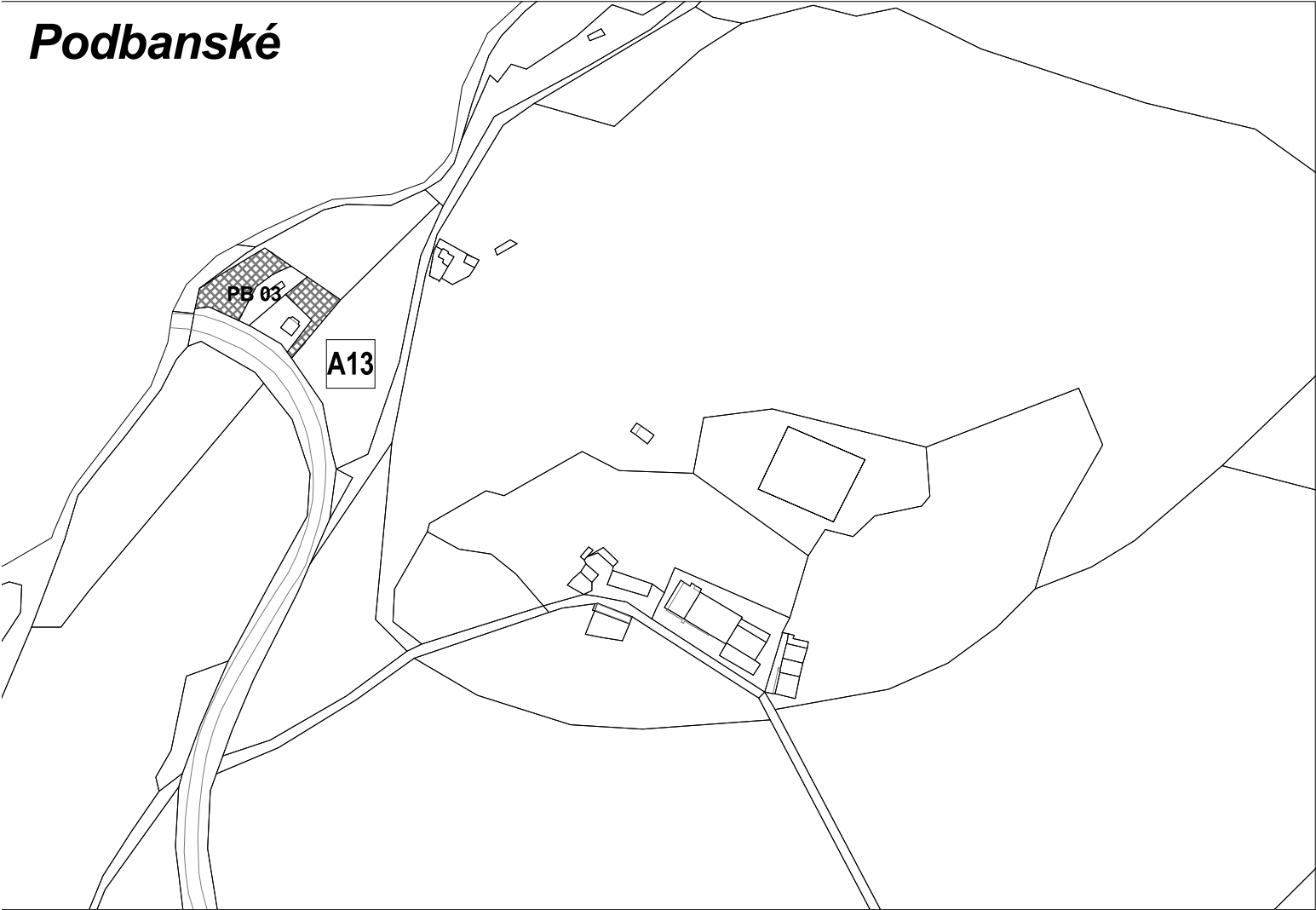
v znení ZaD 2011/1, 2011/2, 2012/1, 2013/1, 2014/1 a 2014/2

názov výkresu:

7A. NÁVRH SÍDELNEJ A KRAJINNEJ ZELENÉ

M 1:5000

Podbanské

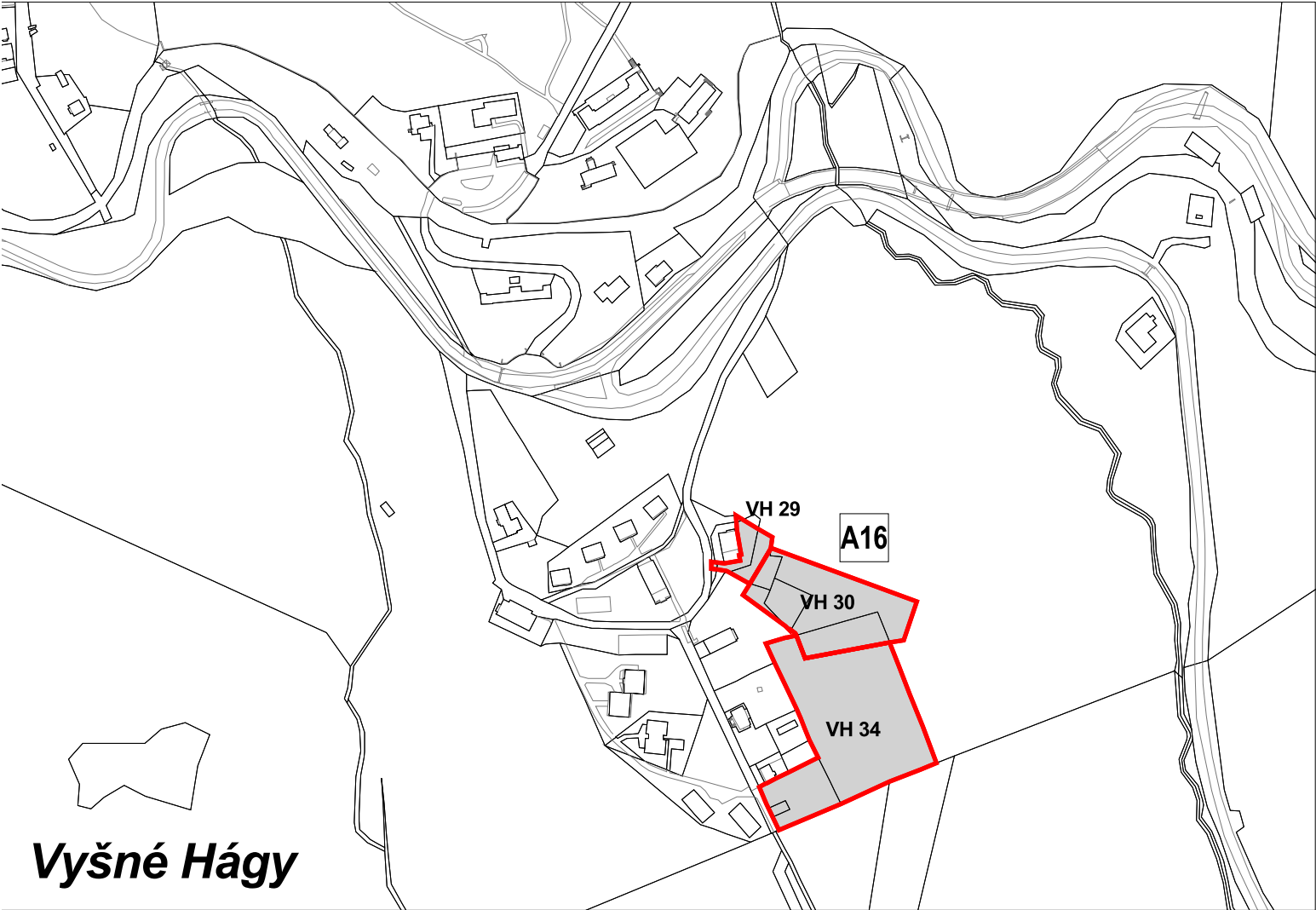


ZMENY A DOPLNKY ÚZEMNÉHO PLÁNU MESTA  
**VYSOKÉ TATRY**

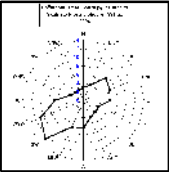
č. 2015/1

lokality A13 a A16

etapa: **NÁVRH**

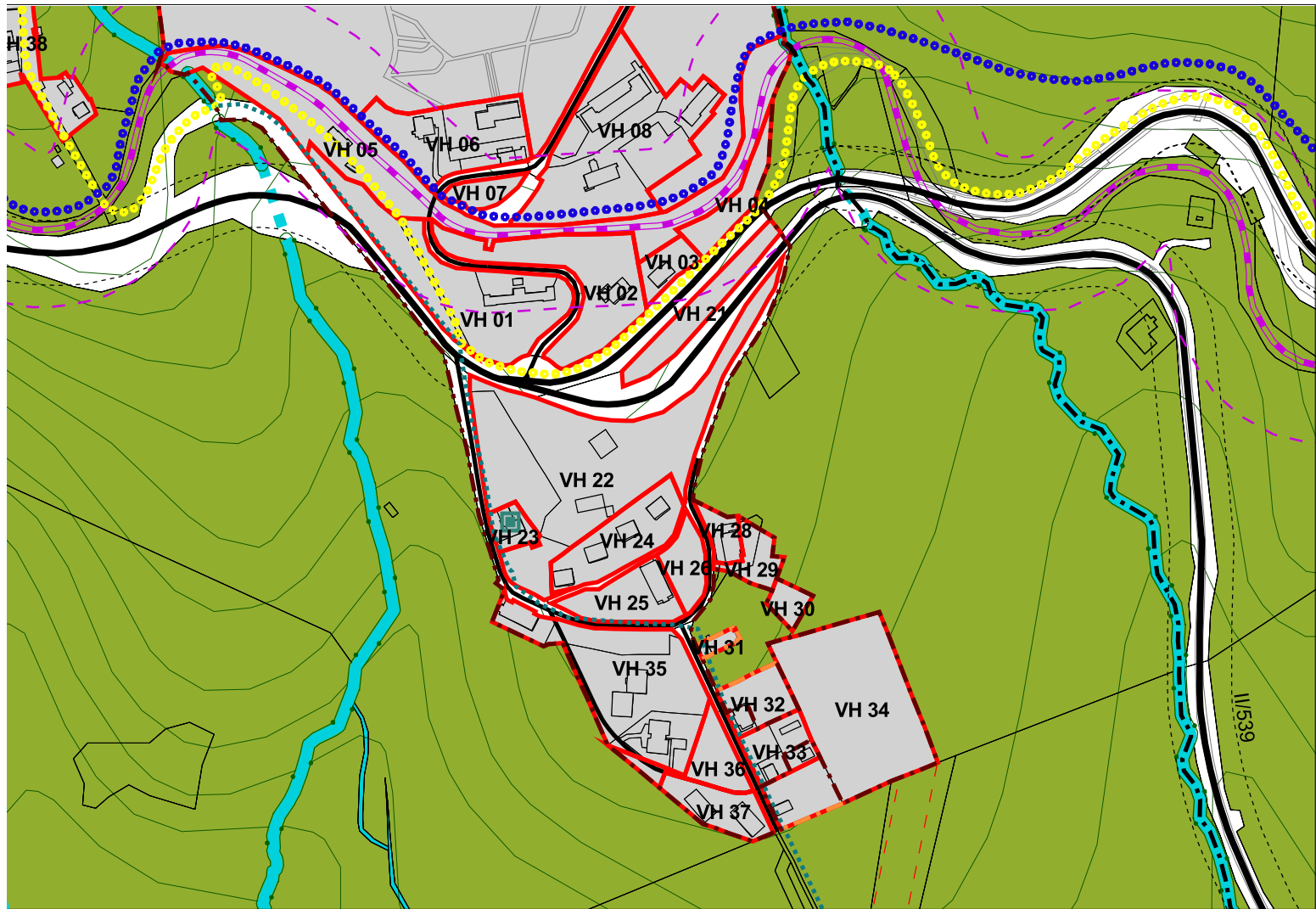
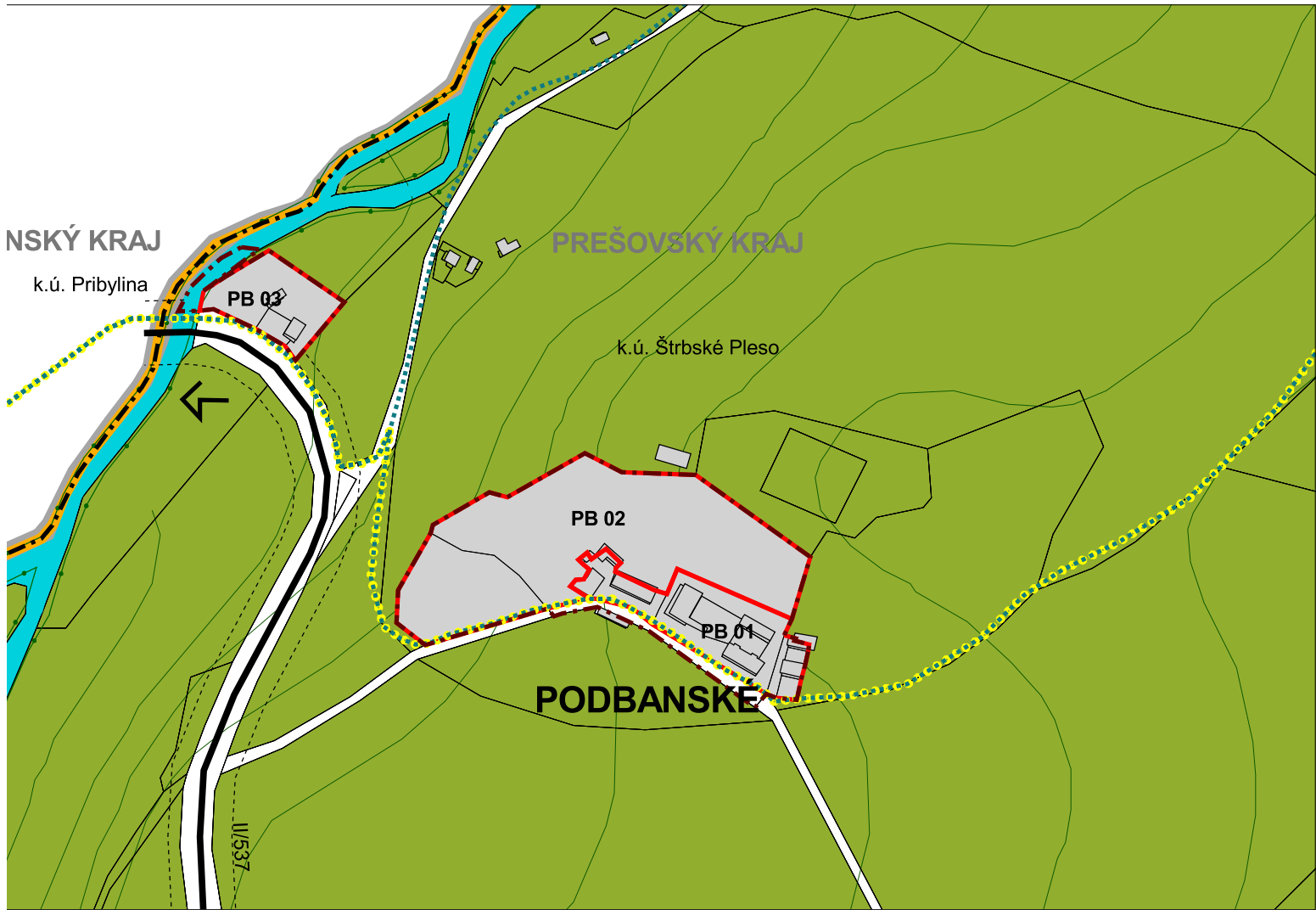


Vyšné Hágy



|   |   |                             |
|---|---|-----------------------------|
|   | ZMENY A DOPLNKY ÚZEMNÉHO PLÁNU<br>MESTA VYSOKÉ TATRY  | číslo výkresu               |
| názov<br>výkresu  | <b>ZÁVAZNÉ REGULATÍVY</b>   | <b>8A.</b>                  |
|  | AUREX s.r.o.-architektúra, urbanizmus, ekológia, informatika<br>Ľubl'anská 1, 831 02 Bratislava | rok<br>vypracovania<br>2016 |
| hlavný riešiteľ:<br>AUREX s.r.o. -<br>Ing. arch. Michal Chudík                        | zodpovedný riešiteľ:<br>AUREX s.r.o. - Ing. arch. Lenka Stankovská                              | mierka<br>1 : 5 000         |





# ZMENY A DOPLNKY ÚZEMNÉHO PLÁNU MESTA VYSOKÉ TATRY

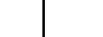
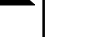
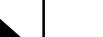
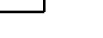
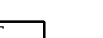

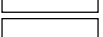
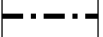



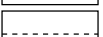
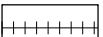
č. 2015/1

etapa: **NÁVRH**

## Legenda

### Regulácia

R 1



Poradové číslo regulačného bloku

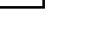
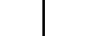
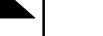
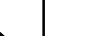

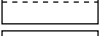
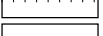

Vymedzenie regulačného bloku

Nezastaviteľné plochy

Regulačný blok - zjazdové trate

Regulačný blok - zjazdové trate výhľad

### Limity územného rozvoja



Ochranné pásmo železníc - 60 m

Ochranné pásmo 22 kV - 10 m

Ochranné pásmo VTL - 20 m

Ochranné pásmo ČOV

Ochranné pásmo cesty - 25 m

Ochranné pásmo vodných tokov - 10m pozdĺž oboch brehov

Ochranné pásmo cintorína

Ochranné pásmo vodného zdroja

Objekty zapísané v ÚZPF

Pamätihodnosti mesta Vysoké Tatry

Ochranné pásmo železníc - 60 m

Ochranné pásmo 22 kV - 10 m

Ochranné pásmo VTL - 20 m

Ochranné pásmo ČOV

Ochranné pásmo cesty - 25 m

Ochranné pásmo vodných tokov - 10m pozdĺž oboch brehov

Ochranné pásmo cintorína

Ochranné pásmo vodného zdroja

Objekty zapísané v ÚZPF

Pamätihodnosti mesta Vysoké Tatry

Ochranné pásmo železníc - 60 m

Ochranné pásmo 22 kV - 10 m

Ochranné pásmo VTL - 20 m

Ochranné pásmo ČOV

Ochranné pásmo cesty - 25 m

Ochranné pásmo vodných tokov - 10m pozdĺž oboch brehov

Ochranné pásmo cintorína

Ochranné pásmo vodného zdroja

Objekty zapísané v ÚZPF

Pamätihodnosti mesta Vysoké Tatry

Ochranné pásmo železníc - 60 m

Ochranné pásmo 22 kV - 10 m

Ochranné pásmo VTL - 20 m

Ochranné pásmo ČOV

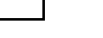
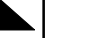

Ochranné pásmo cesty - 25 m

Ochranné pásmo vodných tokov - 10m pozdĺž oboch brehov

Ochranné pásmo cintorína

Ochranné pásmo vodného zdroja

### Hranice



Hranica kraja

Hranica riešeného územia

Hranica kúpeľného miesta

Hranica katastrálneho územia

Hranica pamiatkovej zóny

Hranica kúpeľného územia

Hranica zastavaného územia

Hranica zastavaného územia - návrh

Regulované lokality

Regulované lokality

Regulované lokality

Regulované lokality

Regulované lokality

Regulované lokality

Regulované lokality

Regulované lokality

Regulované lokality

Regulované lokality

Regulované lokality

Regulované lokality

Regulované lokality

Regulované lokality

Regulované lokality

Regulované lokality

Regulované lokality

Regulované lokality

Regulované lokality

Regulované lokality

Regulované lokality

Regulované lokality

Regulované lokality

Regulované lokality

Regulované lokality

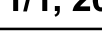

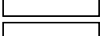


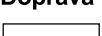
Regulované lokality

Regulované lokality

Regulované lokality

Regulované lokality

Regulované lokality


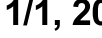




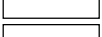
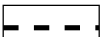


Ochranné pásmo prír. min. zdroja 1. stupňa

Ochranné pásmo prír. min. zdroja 2. stupňa

Ložisko nevyhradeného nerastu

Ostatné neregulované funkčné plochy



Ochranné pásmo prír. min. zdroja 1. stupňa

Ochranné pásmo prír. min. zdroja 2. stupňa

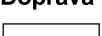
Ložisko nevyhradeného nerastu

Ostatné neregulované funkčné plochy

Rekreačný les

Les

Vodné toky





# ZMENY A DOPLNKY ÚZEMNÉHO PLÁNU MESTA VYSOKÉ TATRY

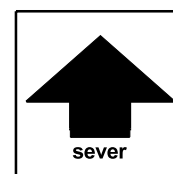
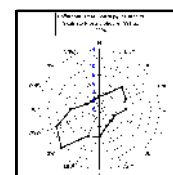
č. 2015/1

lokality A17, A18 a A21

etapa: NÁVRH



**Tatranská Kotlina**



|   |  |                             |
|---|--|-----------------------------|
|   | ZMENY A DOPLNKY ÚZEMNÉHO PLÁNU<br>MESTA VYSOKÉ TATRY   | číslo výkresu               |
| názov<br>výkresu  | <b>ZÁVAZNÉ REGULATÍVY</b>  | <b>8A.</b>                  |
|  | AUREX s.r.o.-architektúra, urbanizmus, ekológia, informatika<br>Ľubľanská 1, 831 02 Bratislava | rok<br>vypracovania<br>2016 |
| hlavný riešiteľ:<br>AUREX s.r.o. -<br>Ing. arch. Michal Chudík                        | zodpovedný riešiteľ:<br>AUREX s.r.o. - Ing. arch. Lenka Stankovská                             | mierka<br>1 : 5 000         |





# ZMENY A DOPLNKY ÚZEMNÉHO PLÁNU MESTA VYSOKÉ TATRY

č. 2015/1

etapa: **NÁVRH**

## Legenda

### Regulácia

R 1

Poradové číslo regulačného bloku



Vymedzenie regulačného bloku



Nezastaviteľné plochy



Regulačný blok - zjazdové trate




Regulačný blok - zjazdové trate výhľad

### Limity územného rozvoja



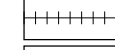
Ochranné pásmo železníc - 60 m



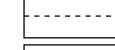
Ochranné pásmo 22 kV - 10 m



Ochranné pásmo VTL - 20 m



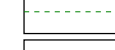
Ochranné pásmo ČOV



Ochranné pásmo cesty - 25 m



Ochranné pásmo vodných tokov -  
10m pozdĺž oboch brehov



Ochranné pásmo cintorína



Ochranné pásmo vodného zdroja




Objekty zapísané v ÚZPF



Pamätihodnosti mesta Vysoké Tatry

### Hranice




Hranica kraja



Hranica riešeného územia



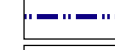
Hranica kúpeľného miesta



Hranica katastrálneho územia



Hranica pamiatkovej zóny



Hranica kúpeľného územia



Hranica zastavaného územia



Hranica zastavaného územia - návrh



Regulované lokality



Ochranné pásmo prír. min. zdroja 1. stupňa



Ochranné pásmo prír. min. zdroja 2. stupňa



Ložisko nevyhradeného nerastu

### Ostatné neregulované funkčné plochy



Rekreačný les




Les




Vodné toky

### Doprava



Obslužná komunikácia



Zberná komunikácia B1, B2



Obslužná komunikácia - návrh



Zberná komunikácia B1, B2 - návrh



Pozemná lanovka



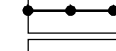
Tatranská električná železnica




Tatranská električná železnica - návrh



Železnice SR



Osobné horské dopravné zariadenie



Lyžiarsky vleč



Cyklistický chodník Poprad - Starý Smokovec



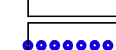
Hlavné vnútorné pešie a cyklistické ťahy



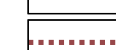
Rekreačný a náučný chodník




Rekreačný chodník - alternatíva



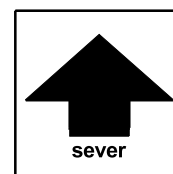
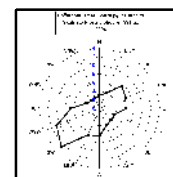
Turistický chodník



Os koridoru cyklomagistrály



Lyžiarske bežecké trate



**podklad:**

## ÚZEMNÝ PLÁN MESTA VYSOKÉ TATRY

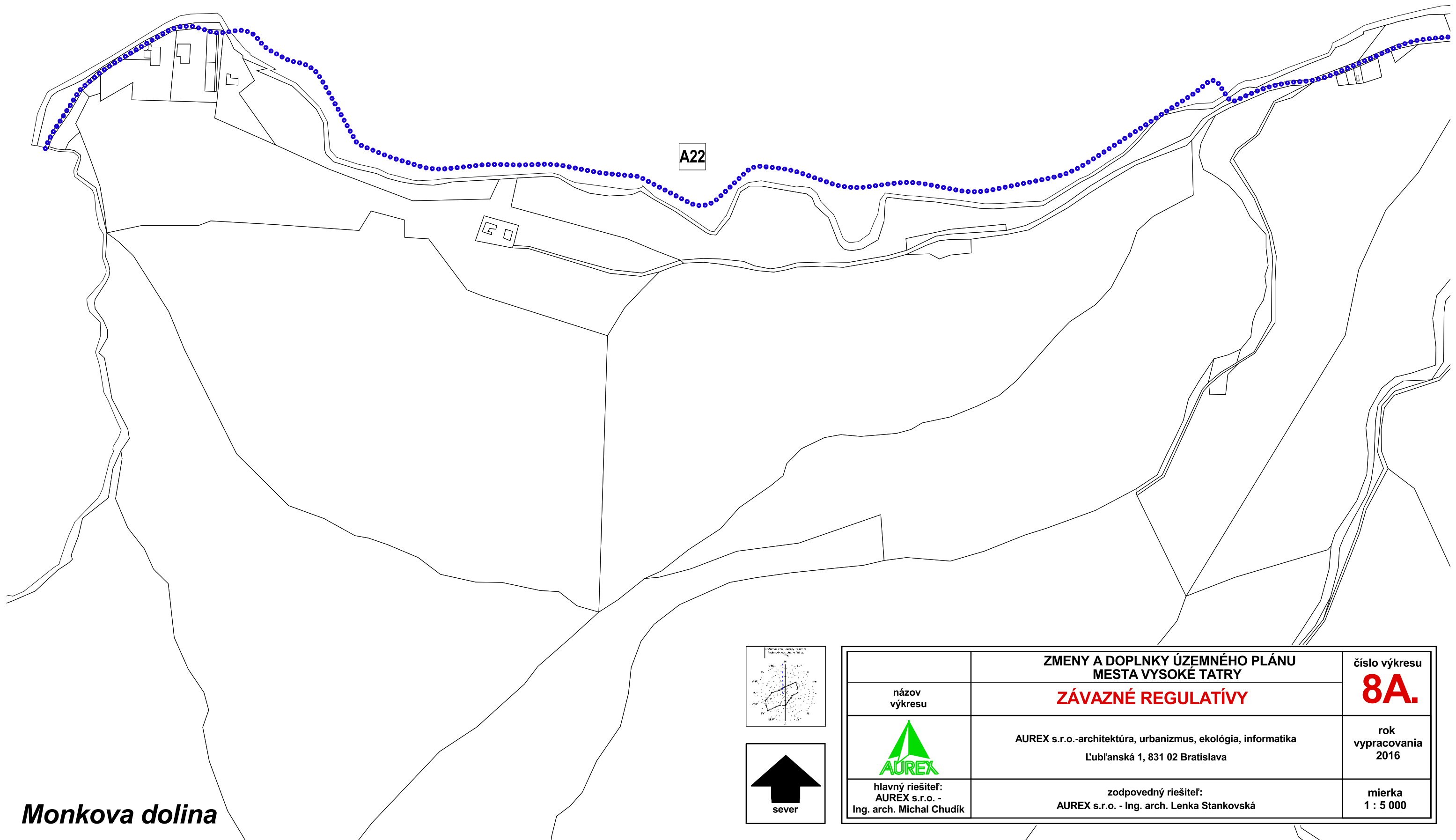
v znení Zmien a doplnkov 2011/1, 2011/2, 2012/1, 2013/1, 2014/1 a 2014/2

názov výkresu:

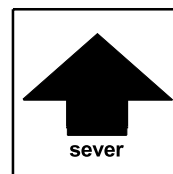
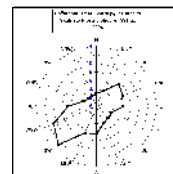
**8A. ZÁVAZNÉ REGULATÍVY**

**M 1:5000**



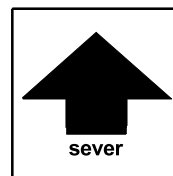
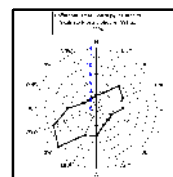
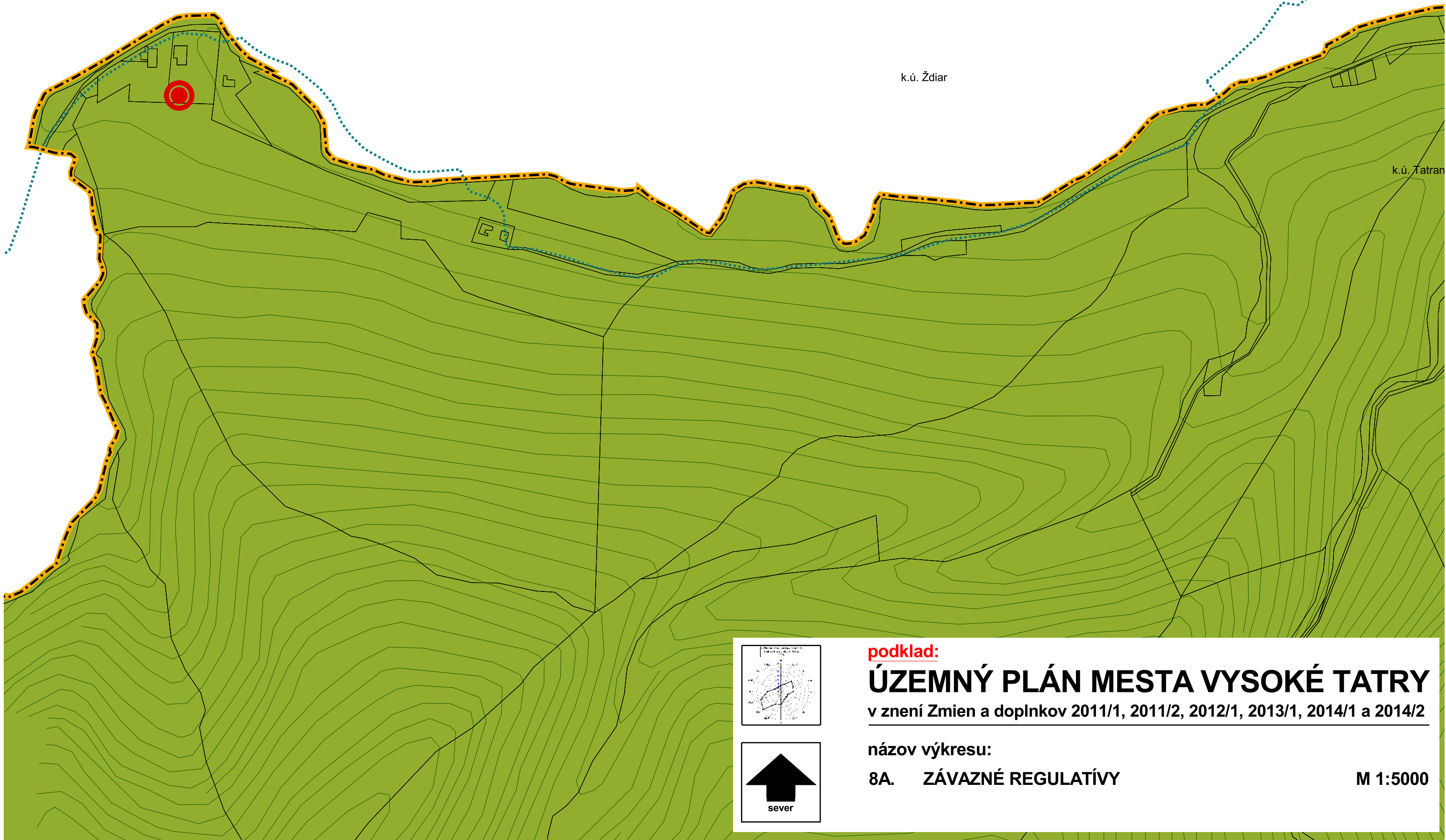


A22



|   |  |  |
|---|--|--|
|   | ZMENY A DOPLNKY ÚZEMNÉHO PLÁNU<br>MESTA VYSOKÉ TATRY   |  |
| názov<br>výkresu  | <b>ZÁVAZNÉ REGULATÍVY</b>  |  |
|  | AUREX s.r.o.-architektúra, urbanizmus, ekológia, informatika<br>Ľubľanská 1, 831 02 Bratislava | číslo výkresu<br><b>8A.</b>  |
|   | hlavný riešiteľ:<br>AUREX s.r.o. -<br>Ing. arch. Michal Chudík                                 | zodpovedný riešiteľ:<br>AUREX s.r.o. - Ing. arch. Lenka Stankovská |
|   |  | rok<br>vypracovania<br>2016  |
|   |  | mierka<br>1 : 5 000  |

**Monkova dolina**



**podklad:**

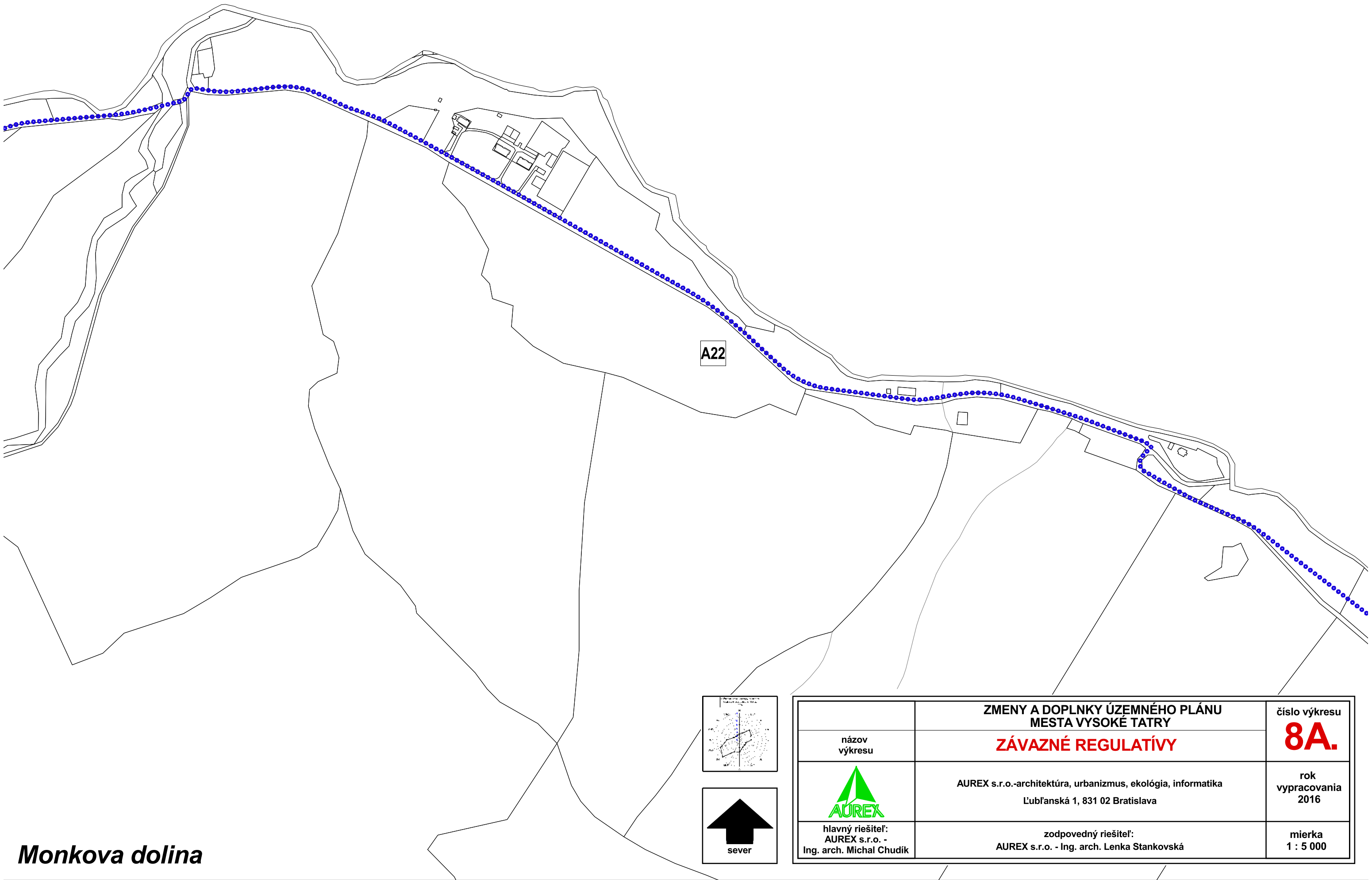
# ÚZEMNÝ PLÁN MESTA VYSOKÉ TATRY

v znení Zmien a doplnkov 2011/1, 2011/2, 2012/1, 2013/1, 2014/1 a 2014/2

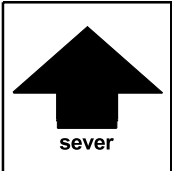
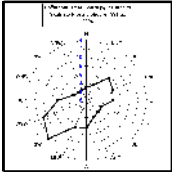
názov výkresu:

**8A. ZÁVAZNÉ REGULATÍVY**

**M 1:5000**

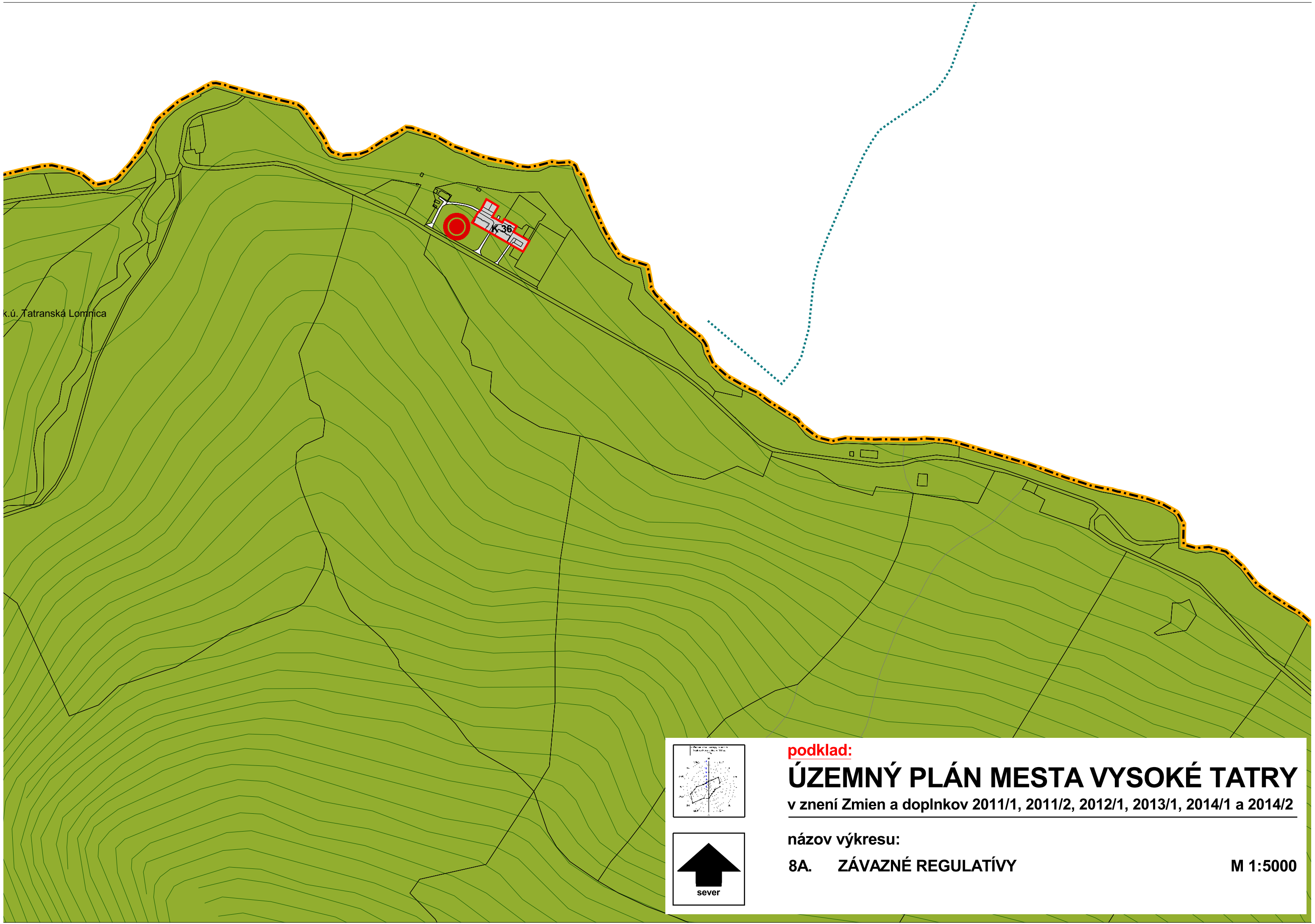


Monkova dolina

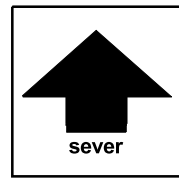
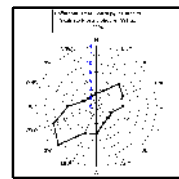


|   |  |                             |
|---|--|-----------------------------|
|   | ZMENY A DOPLNKY ÚZEMNÉHO PLÁNU<br>MESTA VYSOKÉ TATRY   |                             |
| názov<br>výkresu  | ZÁVAZNÉ REGULATÍVY   | číslo výkresu<br>8A.        |
|  | AUREX s.r.o.-architektúra, urbanizmus, ekológia, informatika<br>Ľubľanská 1, 831 02 Bratislava | rok<br>vypracovania<br>2016 |
| hlavný riešiteľ:<br>AUREX s.r.o. -<br>Ing. arch. Michal Chudík                        | zodpovedný riešiteľ:<br>AUREX s.r.o. - Ing. arch. Lenka Stankovská                             | mierka<br>1 : 5 000         |





k.ú. Tatranská Lomnica



**podklad:**

**ÚZEMNÝ PLÁN MESTA VYSOKÉ TATRY**

v znení Zmien a doplnkov 2011/1, 2011/2, 2012/1, 2013/1, 2014/1 a 2014/2

názov výkresu:

**8A. ZÁVAZNÉ REGULATÍVY**

**M 1:5000**



# ZMENY A DOPLNKY ÚZEMNÉHO PLÁNU MESTA

# VYSOKÉ TATRY

č. 2015/1

etapa: **NÁVRH**

## Legenda

### Regulácia

R 1



Poradové číslo regulačného bloku



Vymedzenie regulačného bloku



Nezastaviteľné plochy



Regulačný blok - zjazdové trate



Regulačný blok - zjazdové trate výhľad

### Limity územného rozvoja



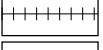
Ochranné pásmo železníc - 60 m



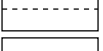
Ochranné pásmo 22 kV - 10 m



Ochranné pásmo VTL - 20 m



Ochranné pásmo ČOV



Ochranné pásmo cesty - 25 m



Ochranné pásmo vodných tokov -  
10m pozdĺž oboch brehov



Ochranné pásmo cintorína



Ochranné pásmo vodného zdroja




Objekty zapísané v ÚZPF



Pamätihodnosti mesta Vysoké Tatry

### Hranice




Hranica kraja



Hranica riešeného územia



Hranica kúpeľného miesta



Hranica katastrálneho územia



Hranica pamiatkovej zóny



Hranica kúpeľného územia



Hranica zastavaného územia



Hranica zastavaného územia - návrh



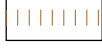
Regulované lokality



Ochranné pásmo prír. min. zdroja 1. stupňa



Ochranné pásmo prír. min. zdroja 2. stupňa



Ložisko nevyhradeného nerastu

### Ostatné neregulované funkčné plochy



Rekreačný les




Les




Vodné toky

### Doprava



Obslužná komunikácia



Zberná komunikácia B1, B2



Obslužná komunikácia - návrh



Zberná komunikácia B1, B2 - návrh




Pozemná lanovka



Tatranská električná železnica



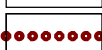
Tatranská električná železnica - návrh



Železnice SR



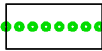
Osobné horské dopravné zariadenie



Lyžiarsky vleč



Cyklistický chodník Poprad - Starý Smokovec



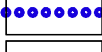
Hlavné vnútorné pešie a cyklistické ťahy



Rekreačný a náučný chodník



Rekreačný chodník - alternatíva




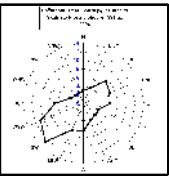
Turistický chodník



Os koridoru cyklomagistrály



Lyžiarske bežecké trate



**podklad:**

## ÚZEMNÝ PLÁN MESTA VYSOKÉ TATRY

v znení Zmien a doplnkov 2011/1, 2011/2, 2012/1, 2013/1, 2014/1 a 2014/2

názov výkresu:

**8A. ZÁVAZNÉ REGULATÍVY**

**M 1:5000**

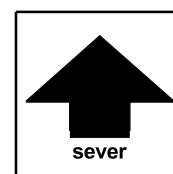
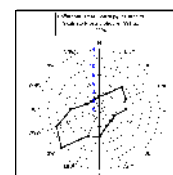
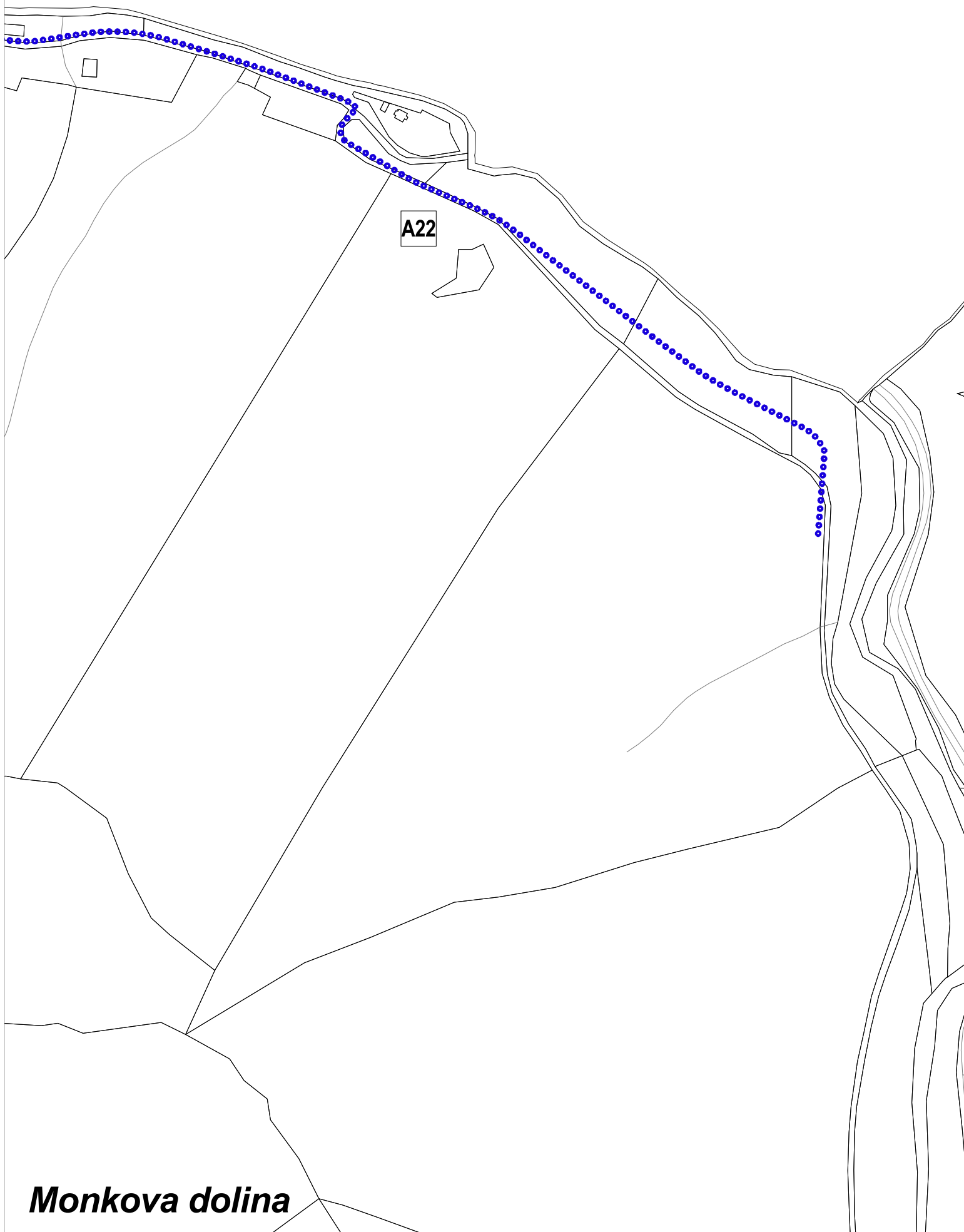


# ZMENY A DOPLNKY ÚZEMNÉHO PLÁNU MESTA VYSOKÉ TATRY

č. 2015/1

lokalita A22

etapa: NÁVRH



|   |  |                             |
|---|--|-----------------------------|
|   | ZMENY A DOPLNKY ÚZEMNÉHO PLÁNU<br>MESTA VYSOKÉ TATRY   | číslo výkresu               |
| názov<br>výkresu  | <b>ZÁVAZNÉ REGULATÍVY</b>  | <b>8A.</b>                  |
|  | AUREX s.r.o.-architektúra, urbanizmus, ekológia, informatika<br>Ľubľanská 1, 831 02 Bratislava | rok<br>vypracovania<br>2016 |
| hlavný riešiteľ:<br>AUREX s.r.o. -<br>Ing. arch. Michal Chudík                        | zodpovedný riešiteľ:<br>AUREX s.r.o. - Ing. arch. Lenka Stankovská                             | mierka<br>1 : 5 000         |





# ZMENY A DOPLNKY ÚZEMNÉHO PLÁNU MESTA VYSOKÉ TATRY

č. 2015/1

etapa: **NÁVRH**

## Legenda

### Regulácia

R 1

Poradové číslo regulačného bloku

Vymedzenie regulačného bloku

Nezastaviteľné plochy

Regulačný blok - zjazdové trate

Regulačný blok - zjazdové trate výhľad

### Limity územného rozvoja

Ochranné pásmo železníc - 60 m

Ochranné pásmo 22 kV - 10 m

Ochranné pásmo VTL - 20 m

Ochranné pásmo ČOV

Ochranné pásmo cesty - 25 m

Ochranné pásmo vodných tokov -  
10m pozdĺž oboch brehov

Ochranné pásmo cintorína

Ochranné pásmo vodného zdroja

Objekty zapísané v ÚZPF

Pamätihodnosti mesta Vysoké Tatry

### Hranice

Hranica kraja

Hranica riešeného územia

Hranica kúpeľného miesta

Hranica katastrálneho územia

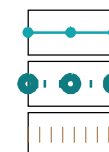
Hranica pamiatkovej zóny

Hranica kúpeľného územia

Hranica zastavaného územia

Hranica zastavaného územia - návrh

Regulované lokality



Ochranné pásmo prír. min. zdroja 1. stupňa

Ochranné pásmo prír. min. zdroja 2. stupňa

Ložisko nevyhradeného nerastu

### Ostatné neregulované funkčné plochy



Rekreačný les

Les

Vodné toky

### Doprava




Obslužná komunikácia

Zberná komunikácia B1, B2

Obslužná komunikácia - návrh

Zberná komunikácia B1, B2 - návrh



Pozemná lanovka

Tatranská elektrická železnica

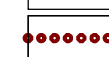
Tatranská elektrická železnica - návrh



Železnice SR

Osobné horské dopravné zariadenie

Lyžiarsky vlek



Cyklistický chodník Poprad - Starý Smokovec

Hlavné vnútorné pešie a cyklistické ťahy

Rekreačný a náučný chodník

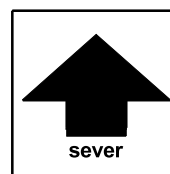
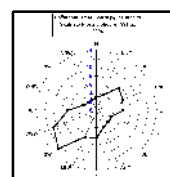
Rekreačný chodník - alternatíva



Turistický chodník

Os koridoru cyklomagistrály

Lyžiarske bežecké trate



**podklad:**

## ÚZEMNÝ PLÁN MESTA VYSOKÉ TATRY

v znení Zmien a doplnkov 2011/1, 2011/2, 2012/1, 2013/1, 2014/1 a 2014/2

názov výkresu:

**8A. ZÁVAZNÉ REGULATÍVY**

**M 1:5000**



**Podbanské**

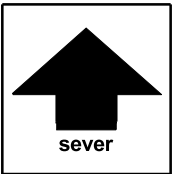




# ZMENY A DOPLNKY ÚZEMNÉHO PLÁNU MESTA VYSOKÉ TATRY

č. 2015/1

lokality A13 a A14

etapa : NÁVRH



|   |  |                             |
|---|--|-----------------------------|
|   | ZMENY A DOPLNKY ÚZEMNÉHO PLÁNU<br>MESTA VYSOKÉ TATRY   | číslo výkresu               |
| názov<br>výkresu  | <b>VYHODNOTENIE DÔSLEDKOV STAVEBNÝCH<br/>ZÁMEROV A INÝCH NÁVRHOV NA LP</b>                     | <b>10A.</b>                 |
|  | AUREX s.r.o.-architektúra, urbanizmus, ekológia, informatika<br>Lubľanská 1, 831 02 Bratislava | rok<br>vypracovania<br>2016 |
| hlavný riešiteľ:<br>AUREX, s.r.o. -<br>Ing. arch. Michal Chudík                       | zodpovedný riešiteľ<br>AUREX, s.r.o. - Ing. arch. Lenka Stankovská                             | mierka<br>1 : 10 000        |










# ZMENY A DOPLNKY ÚZEMNÉHO PLÁNU MESTA VYSOKÉ TATRY

č. 2015/1

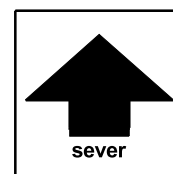
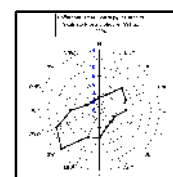
## Legenda

| vek | 1-20 | 21-40 | 41-60 | 61-80 | 81-100 | 101-120 | nad 120 |
|-----|------|-------|-------|-------|--------|---------|---------|
|     |      |       |       |       |        |         |         |

| viacetážové porasty   |   |   |   |   |   |   |
|---|---|---|---|---|---|---|
|  |  |  |  |  |  |  |

| vodné plochy | kosodrevina | funkčné plochy | intravilán | regulačný blok | rekreačný les | zjazdovka |
|--------------|-------------|----------------|------------|----------------|---------------|-----------|
|              |             |                |            |                |               |           |

|  |                      |  |                         |  |                     |
|--|----------------------|--|-------------------------|--|---------------------|
|  | štátna hranica       |  | suchá dolina            |  |                     |
|  | katastr. územie      |  | potok                   |  |                     |
|  | LHC                  |  | železnica               |  |                     |
|  | polesie              |  | 2-koľajná železnica     |  |                     |
|  | lesnícky obvod       |  | lyžiarsky vleč          |  |                     |
|  | LUC                  |  | ochranný les            |  |                     |
|  | užívateľ             |  | lesy osobitného určenia |  |                     |
|  | dielec               |  | imísne pásmo            |  |                     |
|  | častková plocha      |  | majetkový kopec         |  | nevysporiad. poz.   |
|  | porastová skupina    |  | hosp. kopec             |  | uzn.pre zber semena |
|  | horský hrebeň        |  | hosp.strom. kopec       |  | kameňolom           |
|  | chodník              |  | kóta                    |  | rezervácia          |
|  | približovacia cesta  |  | TMP 16 x 16 km          |  | kosodrevina         |
|  | trvalá približovacia |  | TMP 4 x 4 km            |  | spojovacia slučka   |
|  | cesta 2L             |  | prameň                  |  | lúčka pre zver      |
|  | cesta 1L             |  | vodojem                 |  | neplodná plocha     |



podklad:

## ÚZEMNÝ PLÁN MESTA VYSOKÉ TATRY

v znení ZaD 2011/1, 2011/2, 2012/1, 2013/1, 2014/1 a 2014/2

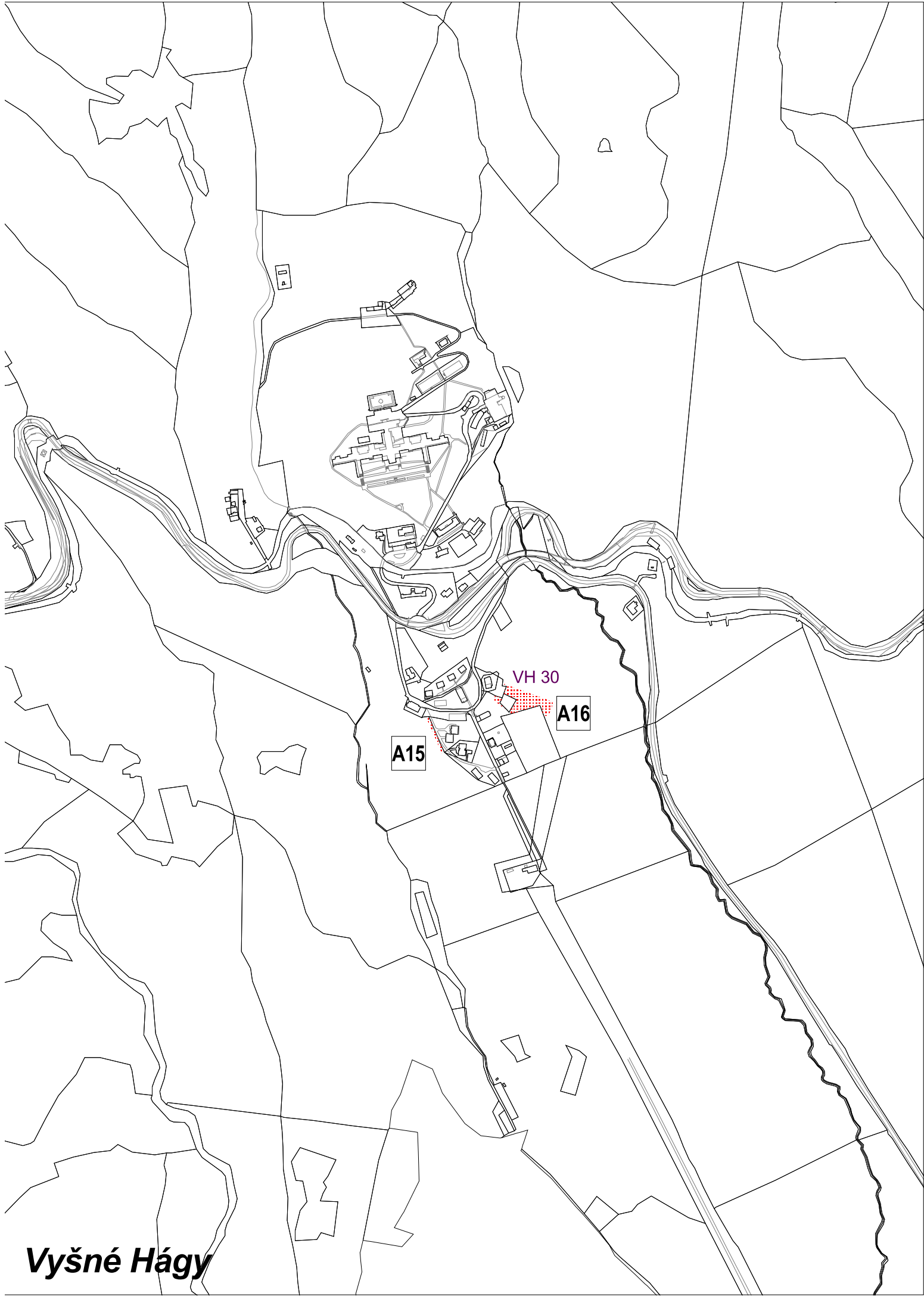
názov výkresu:

10A. VYHODNOTENIE DOSLEDKOV STAVEBNÝCH  
ZÁMEROV A INÝCH NÁVRHOV NA LP

M 1:10 000

Podbanské





**Vyšné Hágy**

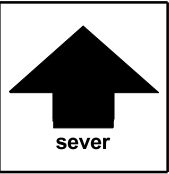
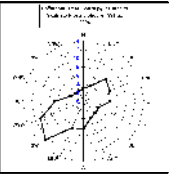



# ZMENY A DOPLNKY ÚZEMNÉHO PLÁNU MESTA VYSOKÉ TATRY

č. 2015/1

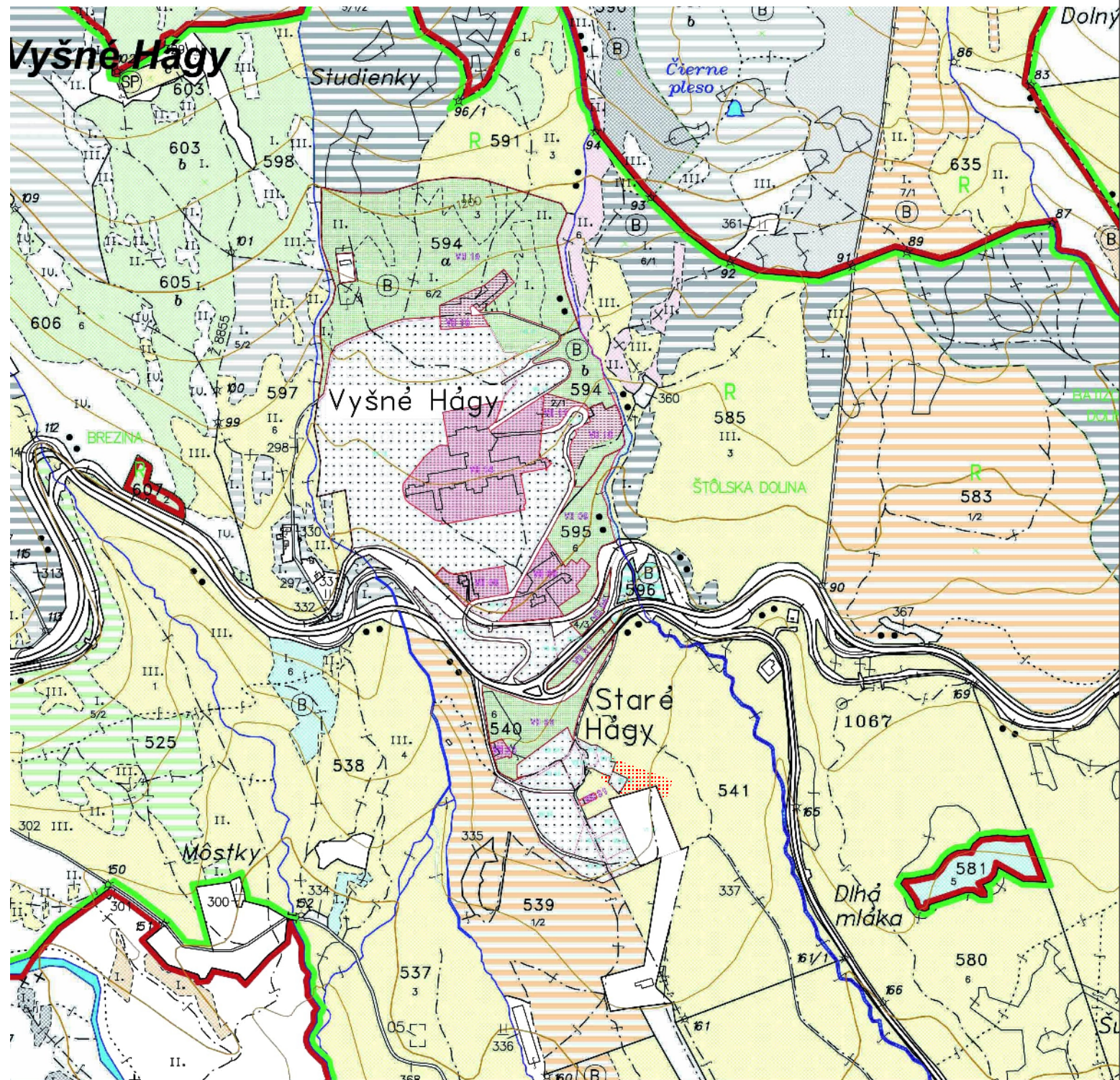
lokality A15 a A16

etapa : NÁVRH



|   |  |                             |
|---|--|-----------------------------|
|   | ZMENY A DOPLNKY ÚZEMNÉHO PLÁNU<br>MESTA VYSOKÉ TATRY   | číslo výkresu               |
| názov<br>výkresu  | <b>VYHODNOTENIE DÔSLEDKOV STAVEBNÝCH<br/>ZÁMEROV A INÝCH NÁVRHOV NA LP</b>                     | <b>10A.</b>                 |
|  | AUREX s.r.o.-architektúra, urbanizmus, ekológia, informatika<br>Ľubľanská 1, 831 02 Bratislava | rok<br>vypracovania<br>2016 |
| hlavný riešiteľ:<br>AUREX, s.r.o. -<br>Ing. arch. Michal Chudík                       | zodpovedný riešiteľ<br>AUREX, s.r.o. - Ing. arch. Lenka Stankovská                             | mierka<br>1 : 10 000        |





# ZMENY A DOPLNKY ÚZEMNÉHO PLÁNU MESTA VYSOKÉ TATRY

č. 2015/1

## Legenda

|                         |      |       |       |       |        |         |         |
|-------------------------|------|-------|-------|-------|--------|---------|---------|
| vek                     | 1-20 | 21-40 | 41-60 | 61-80 | 81-100 | 101-120 | nad 120 |
|                         |      |       |       |       |        |         |         |
| viacetážové porasty     |      |       |       |       |        |         |         |
| vodné plochy            |      |       |       |       |        |         |         |
| kosodrevina             |      |       |       |       |        |         |         |
| funkčné plochy          |      |       |       |       |        |         |         |
| intravilán              |      |       |       |       |        |         |         |
| regulačný blok          |      |       |       |       |        |         |         |
| rekreačný les           |      |       |       |       |        |         |         |
| zjazdovka               |      |       |       |       |        |         |         |
| štátna hranica          |      |       |       |       |        |         |         |
| katastr. územie         |      |       |       |       |        |         |         |
| LHC                     |      |       |       |       |        |         |         |
| polesie                 |      |       |       |       |        |         |         |
| lesnícky obvod          |      |       |       |       |        |         |         |
| LUC                     |      |       |       |       |        |         |         |
| užívateľ                |      |       |       |       |        |         |         |
| dielec                  |      |       |       |       |        |         |         |
| čiasťková plocha        |      |       |       |       |        |         |         |
| porastová skupina       |      |       |       |       |        |         |         |
| horský hrebeň           |      |       |       |       |        |         |         |
| chodník                 |      |       |       |       |        |         |         |
| približovacia cesta     |      |       |       |       |        |         |         |
| trvalá približovacia    |      |       |       |       |        |         |         |
| cesta 2L                |      |       |       |       |        |         |         |
| cesta 1L                |      |       |       |       |        |         |         |
| suchá dolina            |      |       |       |       |        |         |         |
| potok                   |      |       |       |       |        |         |         |
| železnica               |      |       |       |       |        |         |         |
| 2-koľajná železnica     |      |       |       |       |        |         |         |
| lyžiarsky vleč          |      |       |       |       |        |         |         |
| ochranný les            |      |       |       |       |        |         |         |
| lesy osobitného určenia |      |       |       |       |        |         |         |
| imísne pásmo            |      |       |       |       |        |         |         |
| majetkový kopec         |      |       |       |       |        |         |         |
| hosp. kopec             |      |       |       |       |        |         |         |
| hosp.strom. kopec       |      |       |       |       |        |         |         |
| kóta                    |      |       |       |       |        |         |         |
| TMP 16 x 16 km          |      |       |       |       |        |         |         |
| TMP 4 x 4 km            |      |       |       |       |        |         |         |
| prameň                  |      |       |       |       |        |         |         |
| vodojem                 |      |       |       |       |        |         |         |
| nevysporiad. poz.       |      |       |       |       |        |         |         |
| uzn.pre zber semena     |      |       |       |       |        |         |         |
| kameňolom               |      |       |       |       |        |         |         |
| rezervácia              |      |       |       |       |        |         |         |
| kosodrevina             |      |       |       |       |        |         |         |
| spojovacia slučka       |      |       |       |       |        |         |         |
| lúčka pre zver          |      |       |       |       |        |         |         |
| neplodná plocha         |      |       |       |       |        |         |         |

podklad:

## ÚZEMNÝ PLÁN MESTA VYSOKÉ TATRY

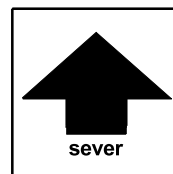
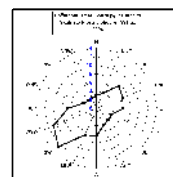
v znení ZaD 2011/1, 2011/2, 2012/1, 2013/1, 2014/1 a 2014/2

názov výkresu:

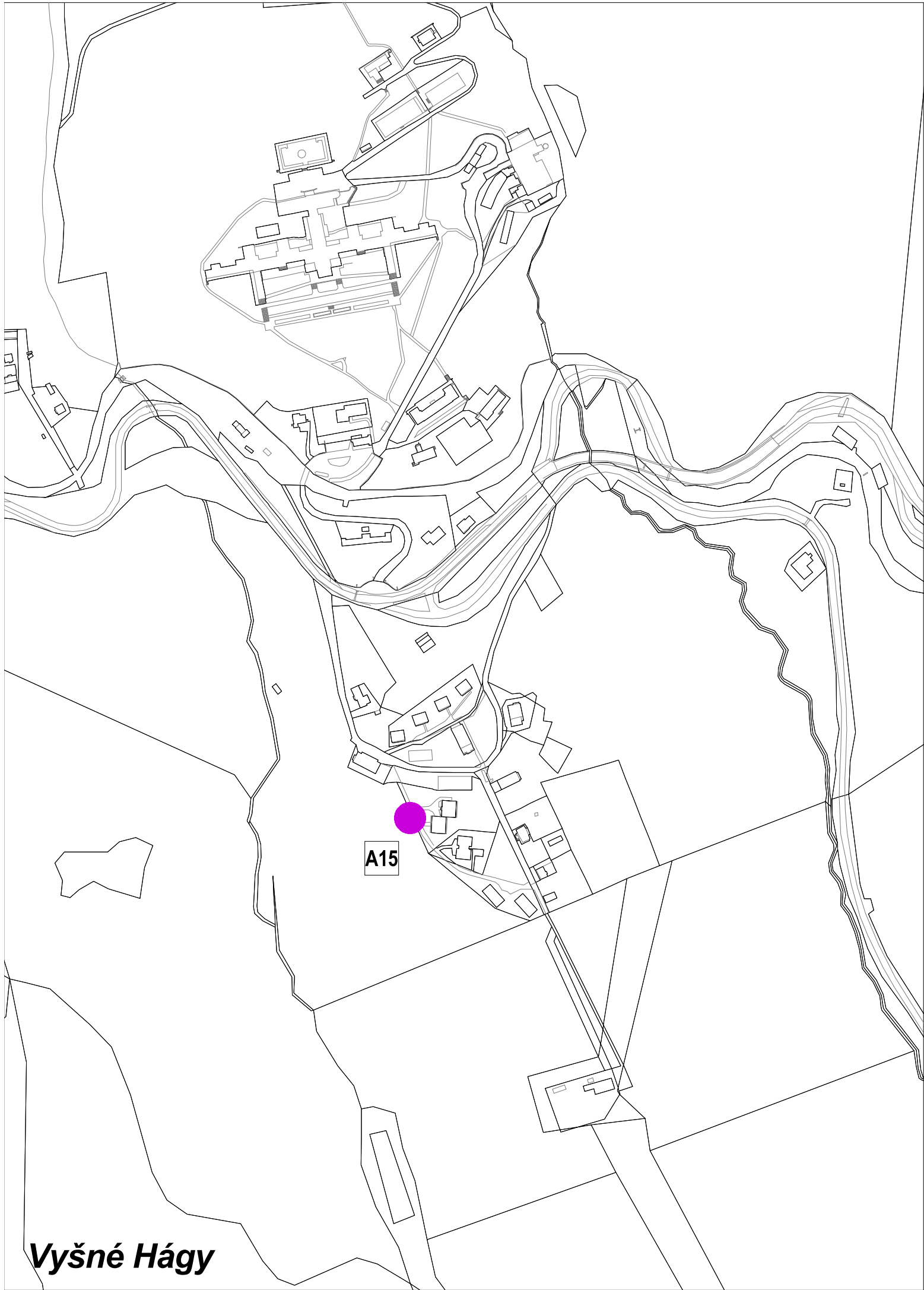
10A. VYHODNOTENIE DOSLEDKOV STAVEBNÝCH  
ZÁMEROV A INÝCH NÁVRHOV NA LP

M 1:10 000

Vyšné Hágy





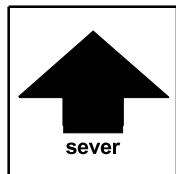
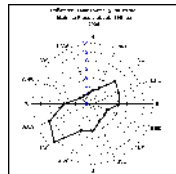


# ZMENY A DOPLNKY ÚZEMNÉHO PLÁNU MESTA VYSOKÉ TATRY

č. 2015/1

lokalita A15

etapa : NÁVRH



|   |  |                             |
|---|--|-----------------------------|
|   | ZMENY A DOPLNKY ÚZEMNÉHO PLÁNU<br>MESTA VYSOKÉ TATRY   | číslo výkresu               |
| názov<br>výkresu  | <b>SCHÉMA VEREJNOPROSPEŠNÝCH STAVIEB</b>   | <b>11A.</b>                 |
|  | AUREX s.r.o.-architektúra, urbanizmus, ekológia, informatika<br>Ľubľanská 1, 831 02 Bratislava | rok<br>vypracovania<br>2016 |
| hlavný riešiteľ:<br>AUREX, s.r.o. -<br>Ing. arch. Michal Chudík                       | zodpovedný riešiteľ:<br>AUREX, s.r.o. - Ing. arch. Lenka Stankovská                            | mierka<br>1 : 5 000         |



VYŠNÉ HÁGY

ČOV



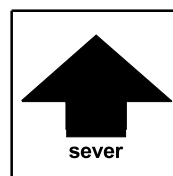
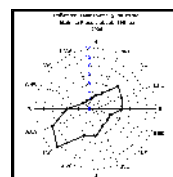
# ZMENY A DOPLNKY ÚZEMNÉHO PLÁNU MESTA VYSOKÉ TATRY

č. 2015/1

etapa : NÁVRH

## Legenda

|  |                                     |
|--|-------------------------------------|
|  | Cesta II. triedy                    |
|  | Cesta II. triedy - tunel            |
|  | Miestne komunikácie                 |
|  | Zdvojkolajnenie TEŽ                 |
|  | Cyklomagistrála                     |
|  | Hlavné pešie a cyklistické chodníky |
|  | Parkovisko                          |
|  | Vodojem                             |
|  | Vodný zdroj                         |
|  | Úpravňa vody                        |
|  | Čerpacia stanica vody               |
|  | Vodovodné potrubie                  |
|  | Kanalizačné potrubie                |
|  | Čistiareň odpadových vôd            |
|  | 22 kV kábelové elektrické vedenie   |
|  | 10 kV kábelové elektrické vedenie   |
|  | Transformovňa 22/10/0,4 kV          |
|  | Transformovňa 10/0,4 kV             |
|  | Stredotlaký plynovod                |
|  | Požiarna zbrojnica                  |
|  | Heliport                            |
|  | Parkovací dom                       |
|  | Studňa a čerpacia stanica vody      |
|  | Čistiareň odpadových vôd            |
|  | Vsakovacia nádrž                    |
|  | 22 kV vzdušné elektrické vedenie    |



podklad:

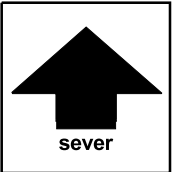
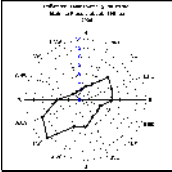
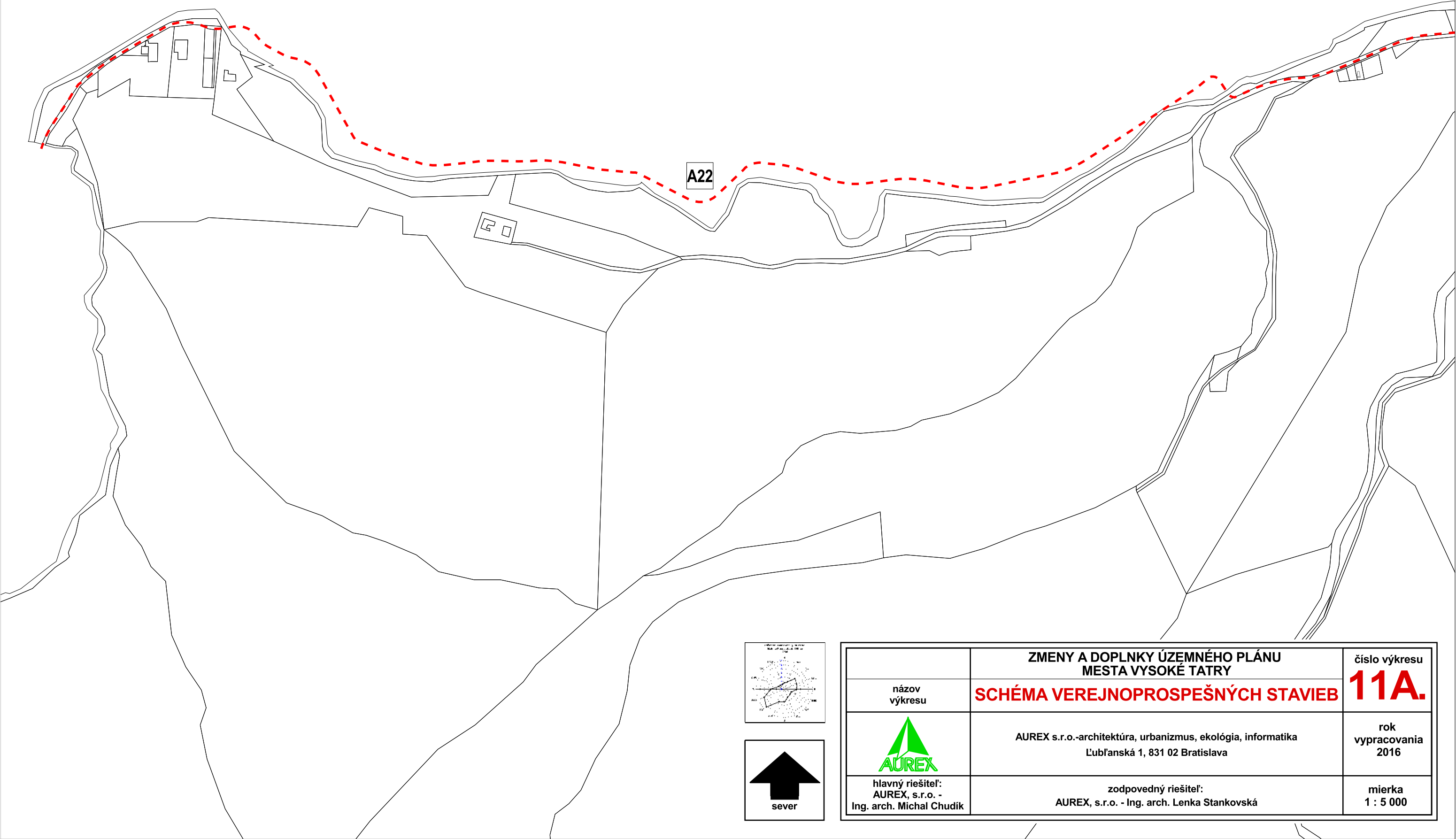
## ÚZEMNÝ PLÁN MESTA VYSOKÉ TATRY

v znení ZaD 2011/1, 2011/2, 2012/1, 2013/1, 2014/1 a 2014/2

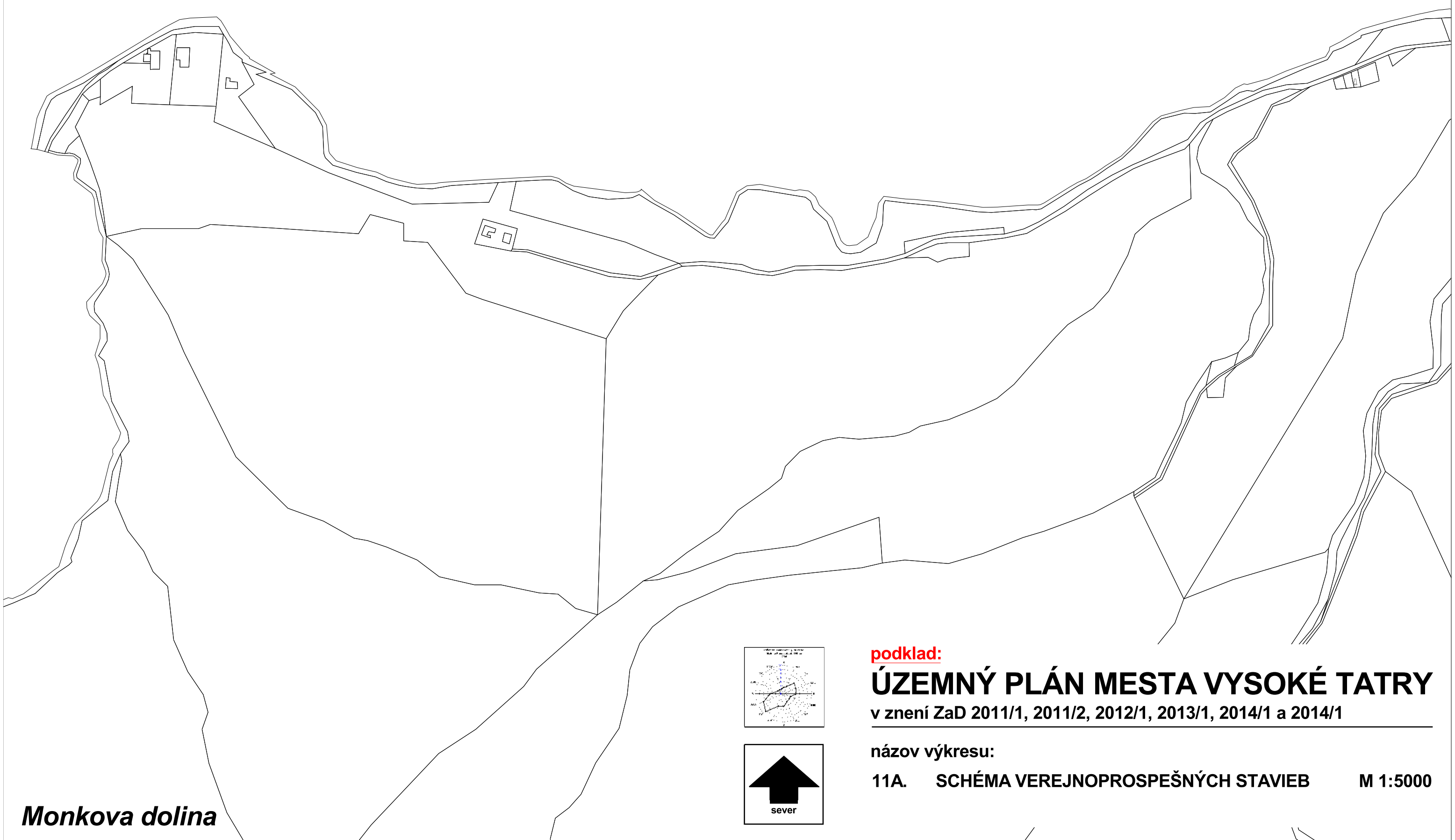
názov výkresu:

11A. SCHÉMA VEREJNOPROSPEŠNÝCH STAVIEB

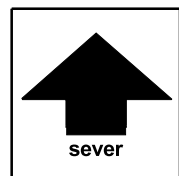
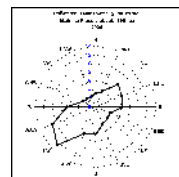
M 1:5000



|   |  |  |                             |
|---|--|--|-----------------------------|
|   | ZMENY A DOPLNKY ÚZEMNÉHO PLÁNU<br>MESTA VYSOKÉ TATRY   |  | číslo výkresu               |
| názov<br>výkresu  | SCHÉMA VEREJNOPROSPEŠNÝCH STAVIEB  |  | 11A.                        |
|  | AUREX s.r.o.-architektúra, urbanizmus, ekológia, informatika<br>Ľubľanská 1, 831 02 Bratislava |  | rok<br>vypracovania<br>2016 |
| hlavný riešiteľ:<br>AUREX, s.r.o. -<br>Ing. arch. Michal Chudík                       | zodpovedný riešiteľ:<br>AUREX, s.r.o. - Ing. arch. Lenka Stankovská                            |  | mierka<br>1 : 5 000         |



**Monkova dolina**



**podklad:**

**ÚZEMNÝ PLÁN MESTA VYSOKÉ TATRY**

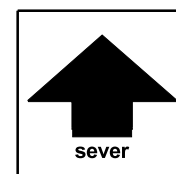
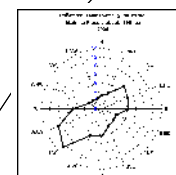
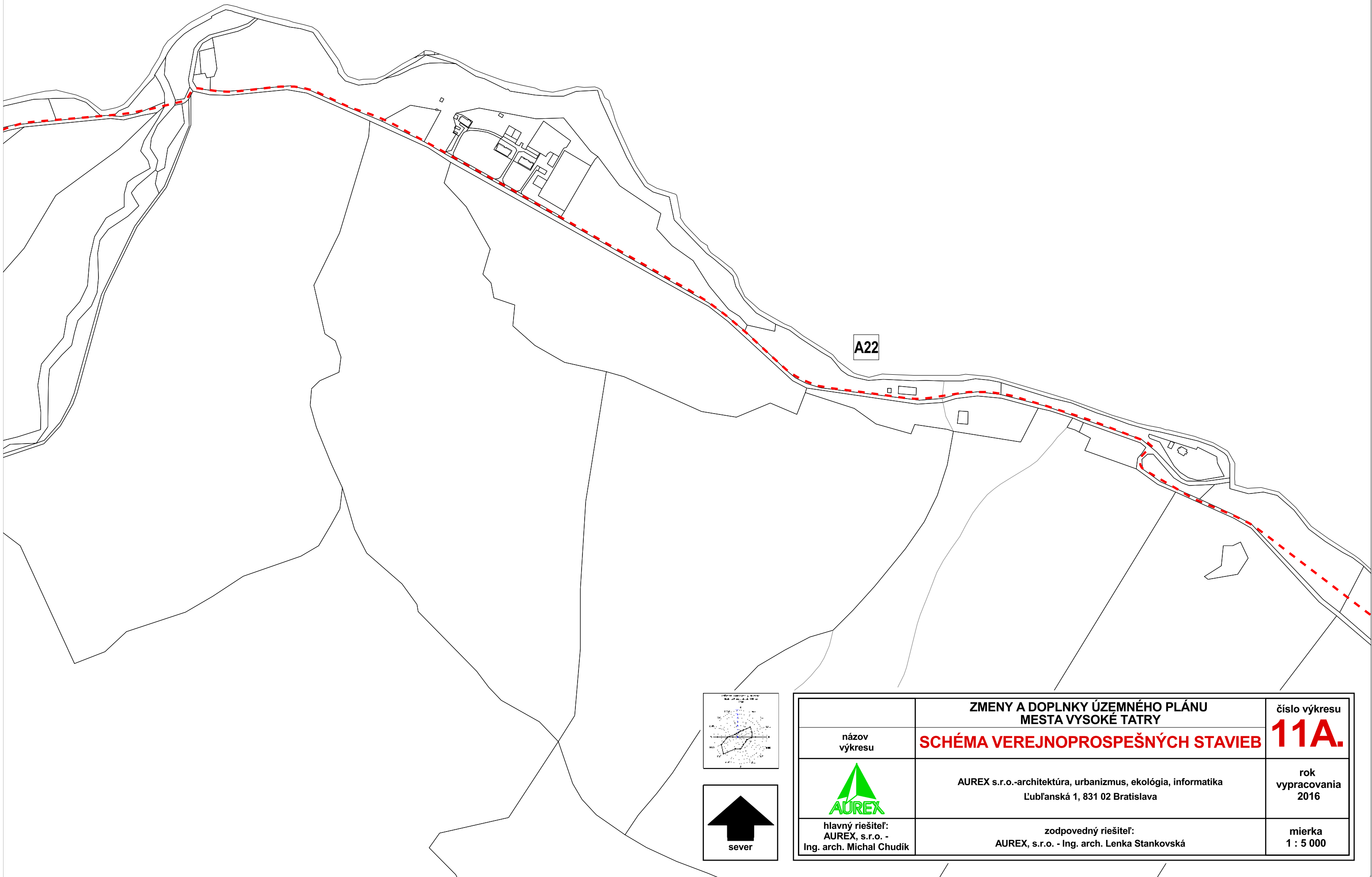
v znení ZaD 2011/1, 2011/2, 2012/1, 2013/1, 2014/1 a 2014/1


názov výkresu:

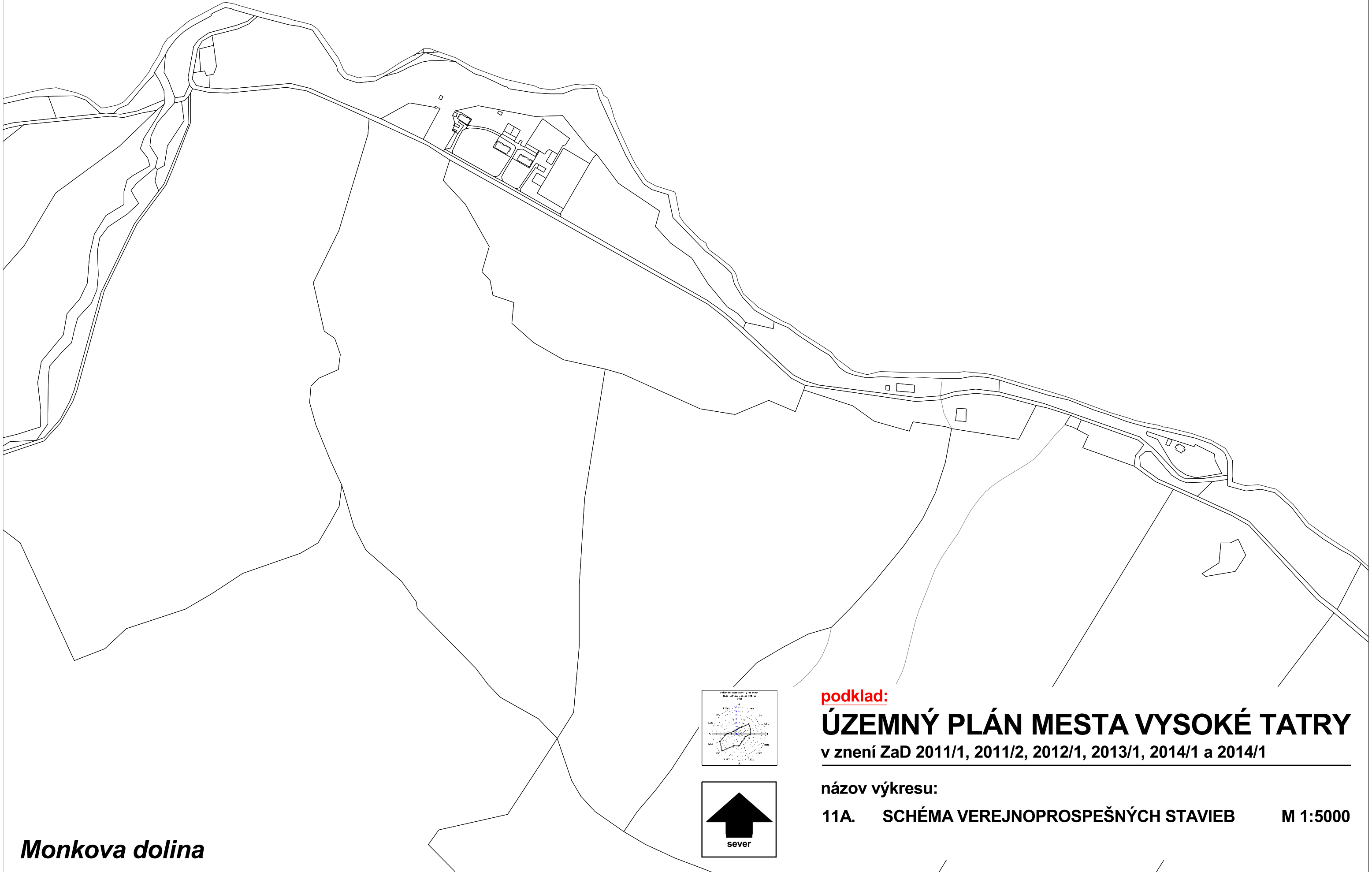
**11A. SCHÉMA VEREJNOPROSPEŠNÝCH STAVIEB**

**M 1:5000**

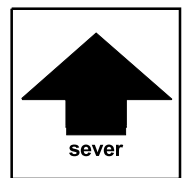
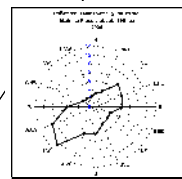




|   |  |  |                             |
|---|--|--|-----------------------------|
|   | ZMENY A DOPLNKY ÚZEMNÉHO PLÁNU<br>MESTA VYSOKÉ TATRY   |  | číslo výkresu               |
| názov<br>výkresu  | <b>SCHÉMA VEREJNOPROSPEŠNÝCH STAVIEB</b>   |  | <b>11A.</b>                 |
|  | AUREX s.r.o.-architektúra, urbanizmus, ekológia, informatika<br>Ľubľanská 1, 831 02 Bratislava |  | rok<br>vypracovania<br>2016 |
| hlavný riešiteľ:<br>AUREX, s.r.o. -<br>Ing. arch. Michal Chudík                       | zodpovedný riešiteľ:<br>AUREX, s.r.o. - Ing. arch. Lenka Stankovská                            |  | mierka<br>1 : 5 000         |



**Monkova dolina**



**podklad:**

# **ÚZEMNÝ PLÁN MESTA VYSOKÉ TATRY**

**v znení ZaD 2011/1, 2011/2, 2012/1, 2013/1, 2014/1 a 2014/1**

**názov výkresu:**

**11A. SCHÉMA VEREJNOPROSPEŠNÝCH STAVIEB**

**M 1:5000**



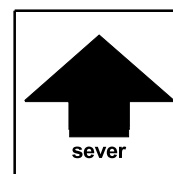
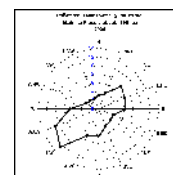
# ZMENY A DOPLNKY ÚZEMNÉHO PLÁNU MESTA VYSOKÉ TATRY

č. 2015/1

etapa : **NÁVRH**

## Legenda

|  |                                     |
|--|-------------------------------------|
|  | Cesta II. triedy                    |
|  | Cesta II. triedy - tunel            |
|  | Miestne komunikácie                 |
|  | Zdvojkolaženie TEŽ                  |
|  | Cyklomagistrála                     |
|  | Hlavné pešie a cyklistické chodníky |
|  | Parkovisko                          |
|  | Vodojem                             |
|  | Vodný zdroj                         |
|  | Úpravňa vody                        |
|  | Čerpacia stanica vody               |
|  | Vodovodné potrubie                  |
|  | Kanalizačné potrubie                |
|  | Čistiareň odpadových vôd            |
|  | 22 kV kábelové elektrické vedenie   |
|  | 10 kV kábelové elektrické vedenie   |
|  | Transformovňa 22/10/0,4 kV          |
|  | Transformovňa 10/0,4 kV             |
|  | Stredotlaký plynovod                |
|  | Požiarňa zbrojnica                  |
|  | Heliport                            |
|  | Parkovací dom                       |
|  | Studňa a čerpacia stanica vody      |
|  | Čistiareň odpadových vôd            |
|  | Vsakovacia nádrž                    |
|  | 22 kV vzdušné elektrické vedenie    |



**podklad:**

## ÚZEMNÝ PLÁN MESTA VYSOKÉ TATRY

v znení ZaD 2011/1, 2011/2, 2012/1, 2013/1, 2014/1 a 2014/2

názov výkresu:

11A. SCHÉMA VEREJNOPROSPEŠNÝCH STAVIEB

M 1:5000





# ZMENY A DOPLNKY ÚZEMNÉHO PLÁNU MESTA VYSOKÉ TATRY

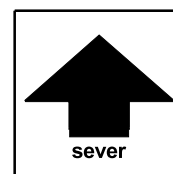
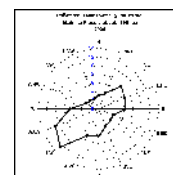
č. 2015/1


lokalita A22

etapa : NÁVRH

A22

**Monkova dolina**



|   |  |                             |
|---|--|-----------------------------|
|   | ZMENY A DOPLNKY ÚZEMNÉHO PLÁNU<br>MESTA VYSOKÉ TATRY   | číslo výkresu               |
| názov<br>výkresu  | <b>SCHÉMA VEREJNOPROSPEŠNÝCH STAVIEB</b>   | <b>11A.</b>                 |
|  | AUREX s.r.o.-architektúra, urbanizmus, ekológia, informatika<br>Ľubľanská 1, 831 02 Bratislava | rok<br>vypracovania<br>2016 |
| hlavný riešiteľ:<br>AUREX, s.r.o. -<br>Ing. arch. Michal Chudík                       | zodpovedný riešiteľ:<br>AUREX, s.r.o. - Ing. arch. Lenka Stankovská                            | mierka<br>1 : 5 000         |



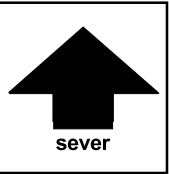
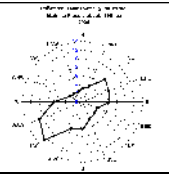
# ZMENY A DOPLNKY ÚZEMNÉHO PLÁNU MESTA VYSOKÉ TATRY

č. 2015/1

etapa : **NÁVRH**

## Legenda

- Cesta II. triedy
- Cesta II. triedy - tunel
- Miestne komunikácie
- Zdvojoľajnenie TEŽ
- Cyklomagistrála
- Hlavné pešie a cyklistické chodníky
- Parkovisko
- Vodojem
- Vodný zdroj
- Úpravňa vody
- Čerpacia stanica vody
- Vodovodné potrubie
- Kanalizačné potrubie
- Čistiareň odpadových vôd
- 22 kV kábelové elektrické vedenie
- 10 kV kábelové elektrické vedenie
- Transformovňa 22/10/0,4 kV
- Transformovňa 10/0,4 kV
- Stredotlaký plynovod
- Požiarna zbrojnica
- Heliport
- Parkovací dom
- s+čs Studňa a čerpacia stanica vody
- čov Čistiareň odpadových vôd
- vsN Vsakovacia nádrž
- 22 kV vzdušné elektrické vedenie



## podklad: ÚZEMNÝ PLÁN MESTA VYSOKÉ TATRY v znení ZaD 2011/1, 2011/2, 2012/1, 2013/1, 2014/1 a 2014/2

názov výkresu:  
**11A. SCHÉMA VEREJNOPROSPEŠNÝCH STAVIEB** **M 1:5000**